

**Aperçu
Infractions routières
(autoroutes incluses)
2023**

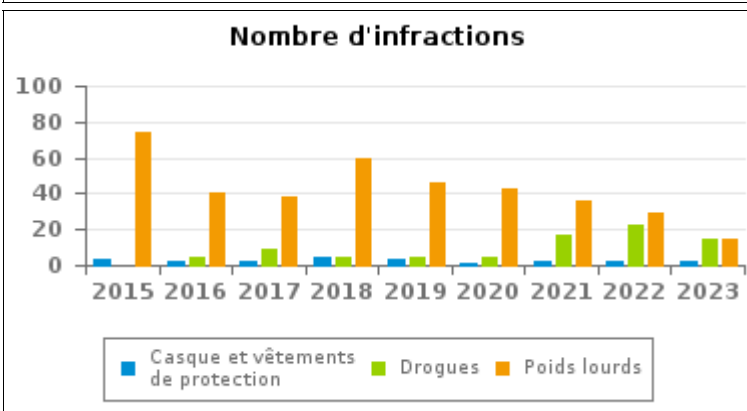
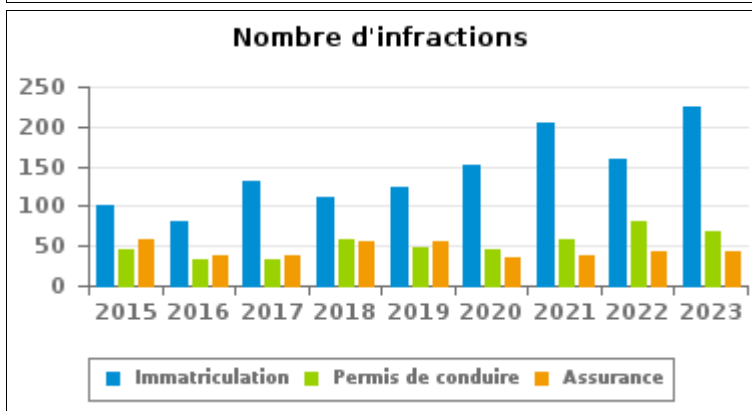
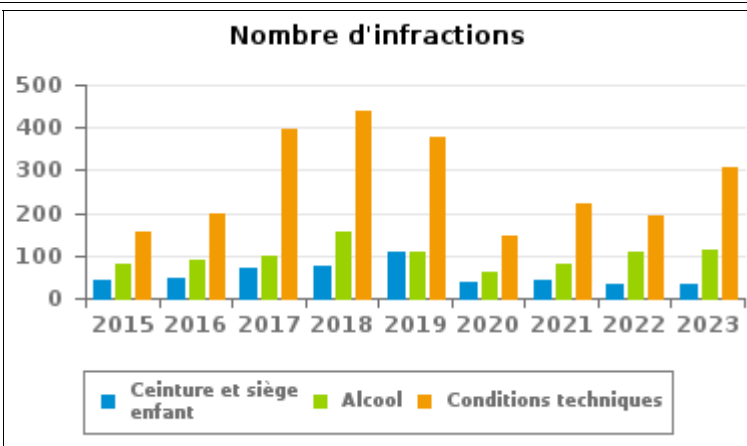
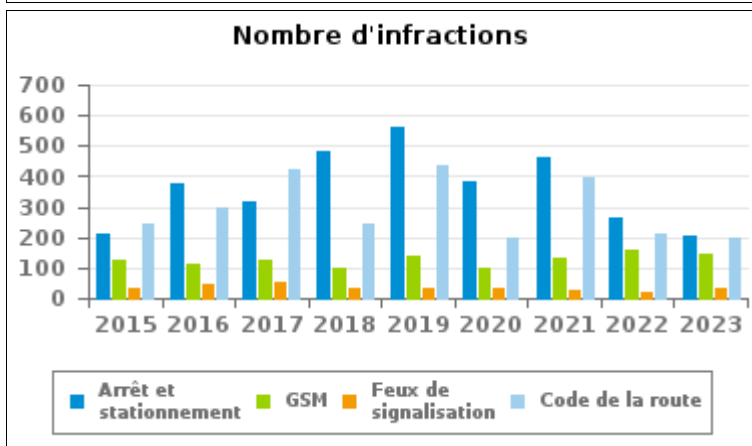
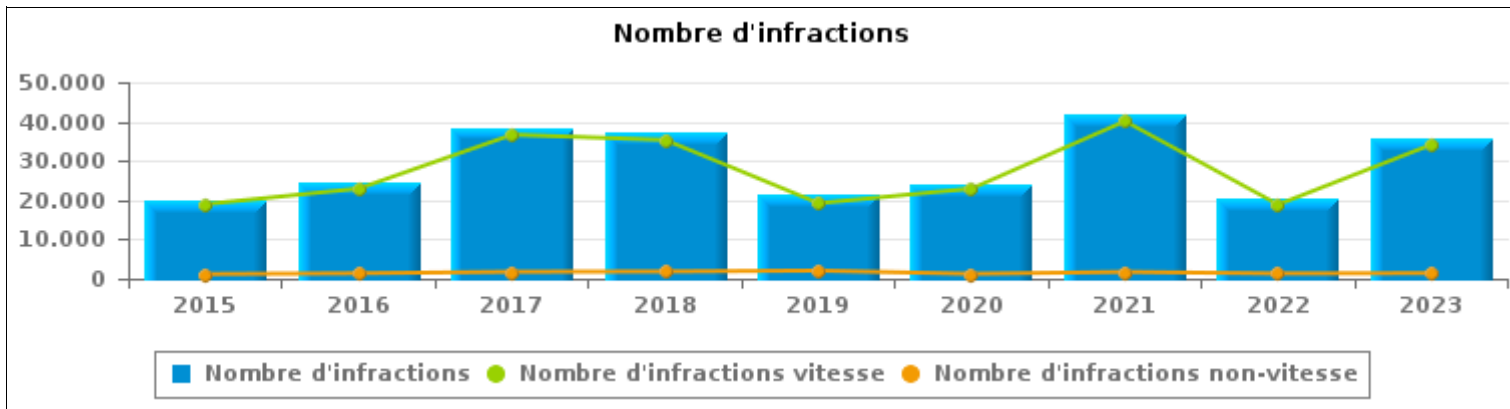
**ZP DE JODOIGNE
(JODOIGNE)**



INFRACTIONS ROUTIÈRES (autoroutes incluses) : APERÇU GÉNÉRAL

Comparaison par année: 2015-2023

	2015	2016	2017	2018	2019	2020	2021	2022	2023
NOMBRE TOTAL D'INFRACTIONS	20.147	24.314	38.400	37.130	21.244	24.171	41.802	20.189	35.533
INFRACTIONS PAR THEME									
	2015	2016	2017	2018	2019	2020	2021	2022	2023
Vitesse	18.970	22.943	36.649	35.304	19.201	22.938	40.082	18.868	34.123
Arrêt et stationnement	209	377	314	485	563	380	459	264	202
GSM	125	111	128	99	140	97	131	159	142
Casque et vêtements de protection	3	2	2	4	3	1	2	2	2
Ceinture et siège enfant	41	48	73	74	107	37	43	32	34
Feux de signalisation	34	48	55	31	30	35	27	19	32
Code de la route	244	297	425	244	434	195	396	209	200
Alcool	82	89	101	158	108	59	81	108	114
Drogues	0	4	9	5	4	4	17	23	15
Conditions techniques	154	198	394	438	379	146	224	192	305
Immatriculation	102	82	132	112	124	152	204	159	225
Permis de conduire	45	34	33	57	49	46	58	82	69
Assurance	59	37	37	56	55	36	38	43	43
Poids lourds	74	40	38	60	46	43	36	29	15
Autres	5	4	7	1	1	1	3	0	0
Inconnu	0	0	3	2	0	1	1	0	12





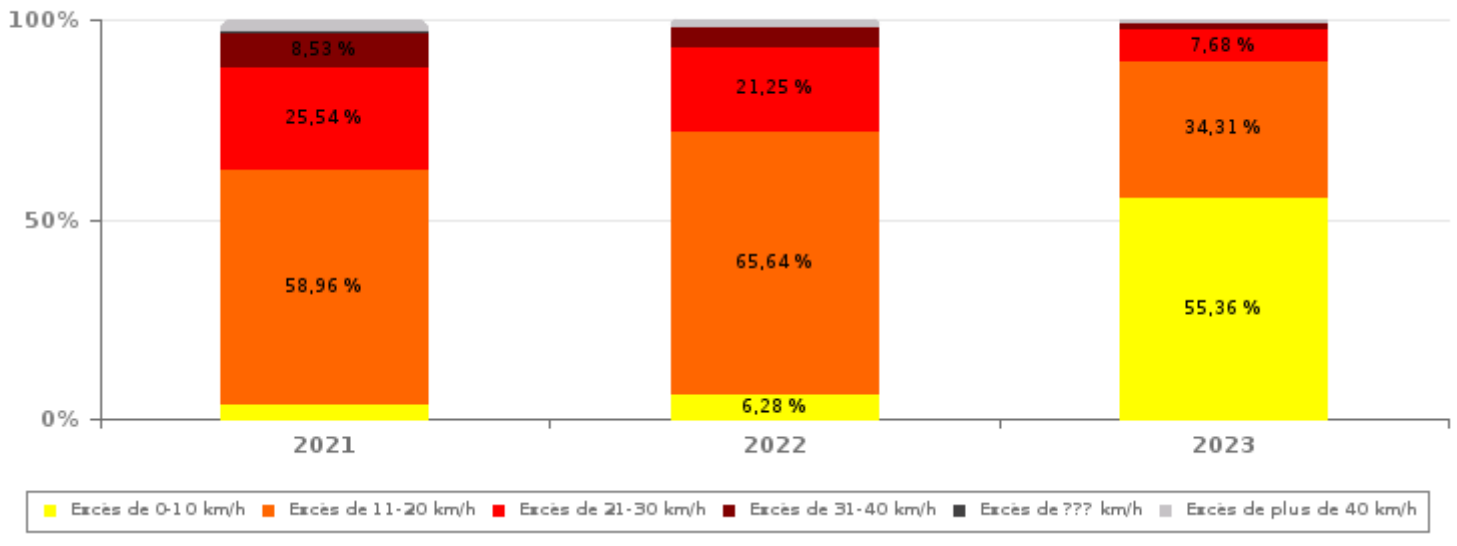
INFRACTIONS ROUTIÈRES (autoroutes incluses) : APERÇU GÉNÉRAL

INFRACTIONS PAR DEGRE DE GRAVITE

Comparaison par année: 2015-2023

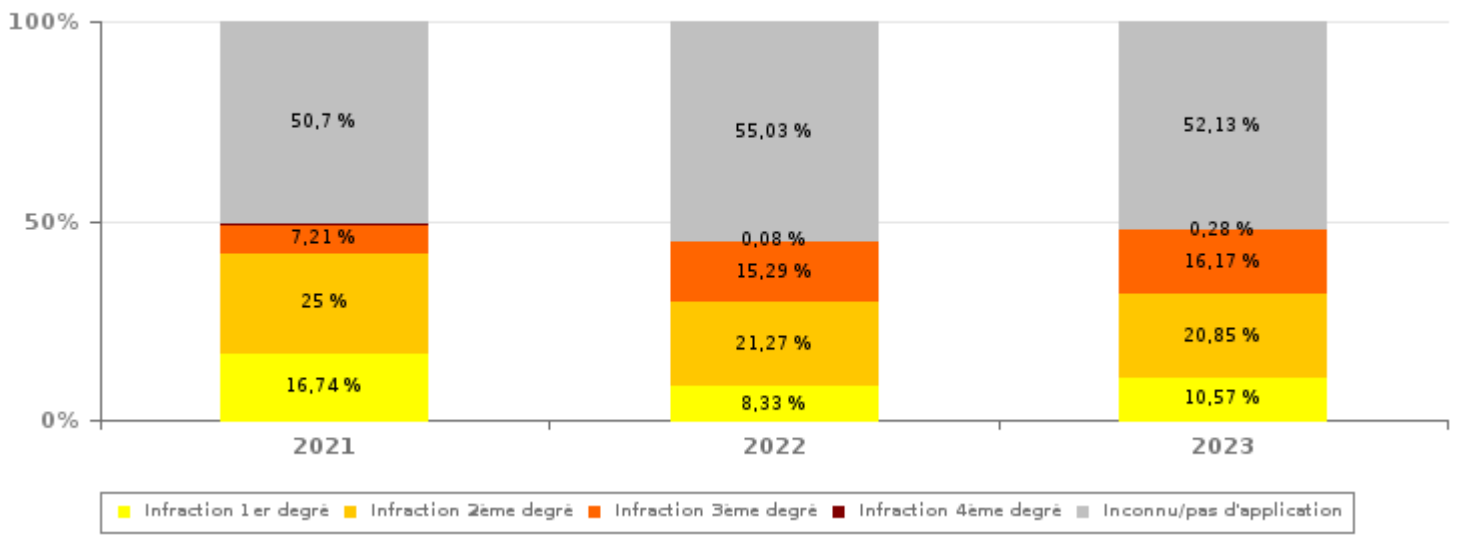
VITESSE	2015	2016	2017	2018	2019	2020	2021	2022	2023
Excès de 0-10 km/h	720	1.501	1.944	1.255	505	443	1.438	1.185	18.889
Excès de 11-20 km/h	11.195	14.281	22.316	23.909	12.765	15.175	23.631	12.385	11.707
Excès de 21-30 km/h	4.964	5.292	9.284	7.575	4.309	5.449	10.238	4.009	2.622
Excès de 31-40 km/h	1.485	1.289	2.184	1.811	1.090	1.285	3.417	896	582
Excès de plus de 40 km/h	565	539	872	702	460	560	1.298	370	288
Excès de ??? km/h	41	41	49	52	72	26	60	23	35
Sous-total VITESSE	18.970	22.943	36.649	35.304	19.201	22.938	40.082	18.868	34.123

Nombre d'infractions (vitesse): répartition selon la gravité



NON-VITESSE	2015	2016	2017	2018	2019	2020	2021	2022	2023
1er degré	321	376	406	264	239	139	288	110	149
2ème degré	312	355	287	259	567	339	430	281	294
3ème degré	125	158	164	111	119	85	124	202	228
4ème degré	4	4	6	5	3	1	6	1	4
Inconnu/Pas d'application	415	478	888	1.187	1.115	669	872	727	735
Sous-total NON-VITESSE	1.177	1.371	1.751	1.826	2.043	1.233	1.720	1.321	1.410

Nombre d'infractions (non-vitesse): répartition selon la gravité





INFRACTIONS ROUTIÈRES (autoroutes incluses) : APERÇU GÉNÉRAL

INFRACTIONS PAR DEGRE DE GRAVITE

Comparaison par année: 2015-2023



INFRACTIONS ROUTIÈRES (autoroutes incluses) : APERÇU GÉNÉRAL

Comparaison par mois pour l'année 2023

	Jan	Fév	Mar	Avr	Mai	Juin	Juil	Août	Sep	Oct	Nov	Déc	TOTAL
NOMBRE TOTAL D'INFRACTIONS	1.279	7.504	1.996	874	1.663	1.006	2.008	2.377	2.272	7.525	4.535	2.494	35.533
INFRACTIONS PAR THEME													
Vitesse	1.175	7.341	1.880	779	1.565	887	1.874	2.271	2.181	7.354	4.452	2.364	34.123
Arrêt et stationnement	8	14	29	17	11	34	17	13	9	21	5	24	202
GSM	16	16	10	8	17	8	14	9	10	20	3	11	142
Casque et vêtements de protection	0	0	0	0	0	0	0	2	0	0	0	0	2
Ceinture et siège enfant	5	2	3	1	4	8	6	0	3	1	0	1	34
Feux de signalisation	1	6	6	2	2	3	2	3	1	3	2	1	32
Code de la route	23	18	26	27	13	19	17	9	11	12	13	12	200
Alcool	6	7	4	13	5	12	11	7	8	9	9	23	114
Drogues	0	1	1	1	1	0	0	3	0	1	2	5	15
Conditions techniques	16	55	9	10	24	15	29	28	21	49	26	23	305
Immatriculation	17	32	14	7	12	6	15	20	18	52	20	12	225
Permis de conduire	6	6	13	3	7	9	10	6	4	1	1	3	69
Assurance	6	2	1	6	1	5	6	5	5	1	0	5	43
Poids lourds	0	4	0	0	1	0	7	1	0	0	2	0	15
Autres	0	0	0	0	0	0	0	0	0	0	0	0	0
Inconnu	0	0	0	0	0	0	0	0	1	1	0	10	12
INFRACTIONS PAR DEGRE DE GRAVI													
VITESSE													
Excès de 0-10 km/h	34	5.376	129	34	132	116	567	1.275	745	5.706	3.237	1.538	18.889
Excès de 11-20 km/h	857	1.568	1.306	559	1.092	587	999	776	1.069	1.325	949	620	11.707
Excès de 21-30 km/h	227	289	351	139	254	113	235	173	256	233	204	148	2.622
Excès de 31-40 km/h	37	67	64	31	59	38	53	28	74	53	41	37	582
Excès de plus de 40 km/h	18	39	24	12	28	18	19	17	35	37	20	21	288
Excès de ??? km/h	2	2	6	4	0	15	1	2	2	0	1	0	35
Sous-total VITESSE	1.175	7.341	1.880	779	1.565	887	1.874	2.271	2.181	7.354	4.452	2.364	34.123
NON-VITESSE													
1er degré	14	14	16	18	13	10	10	7	11	11	15	10	149
2ème degré	26	31	24	14	17	20	25	24	21	54	18	20	294
3ème degré	23	29	23	15	25	19	22	13	13	26	9	11	228
4ème degré	1	0	0	1	0	0	0	0	0	2	0	0	4
Inconnu/Pas d'application	40	89	53	47	43	70	77	62	46	78	41	89	735
Sous-total NON-VITESSE	104	163	116	95	98	119	134	106	91	171	83	130	1.410

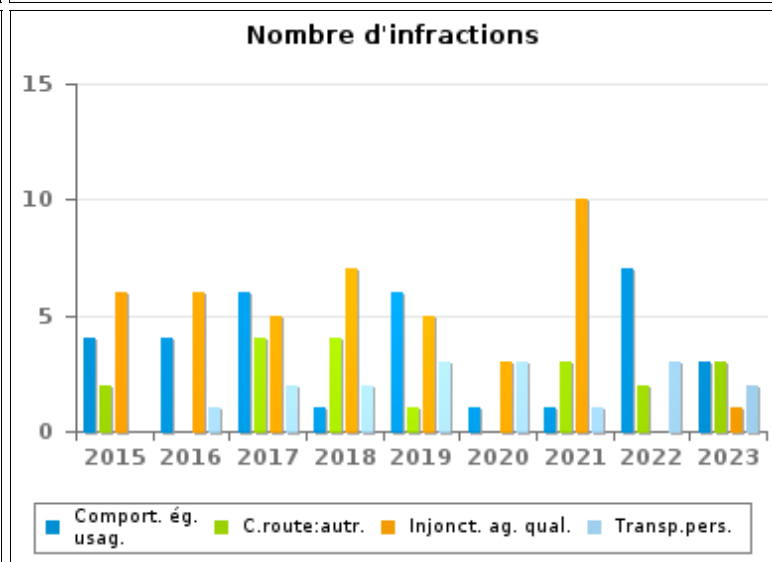
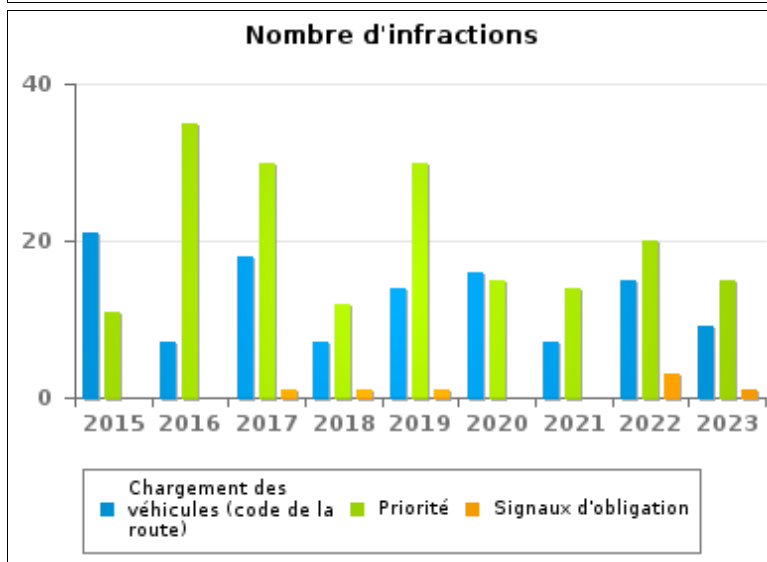
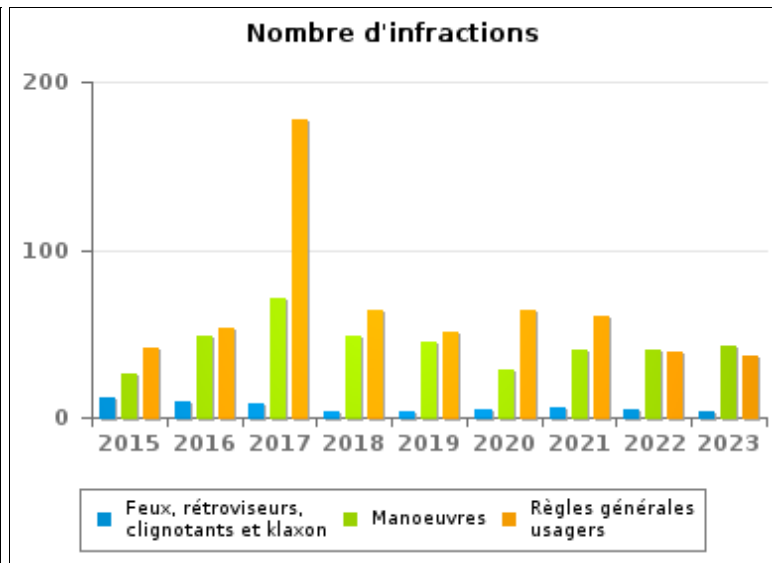
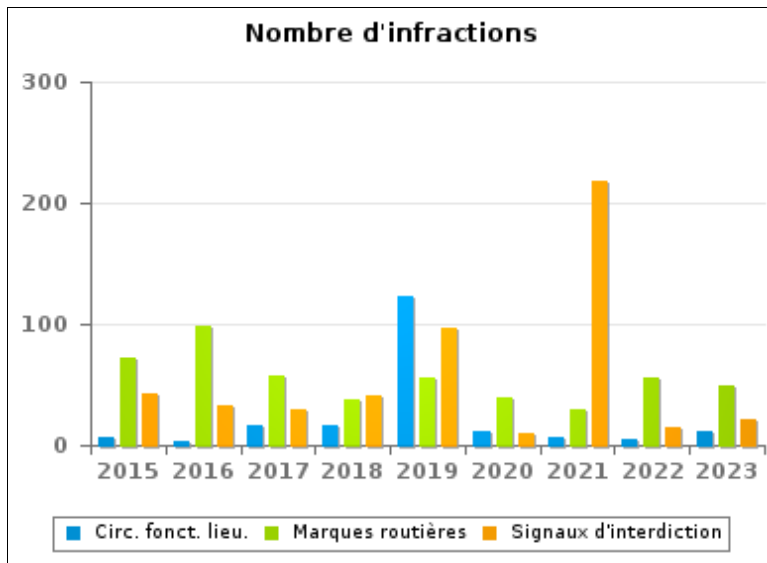


INFRACTIONS ROUTIÈRES (autoroutes incluses) : APERÇU GÉNÉRAL (DÉTAIL)

Comparaison par année: 2015-2023

Code de la route

	2015	2016	2017	2018	2019	2020	2021	2022	2023
Règles générales usagers	42	53	178	64	51	64	60	39	37
Signaux d'interdiction	42	32	29	41	96	10	218	15	22
Marques routières	72	98	57	37	55	39	29	55	50
Manoeuvres	26	49	71	49	45	28	40	40	43
Circulation en fonction du lieu	6	3	16	16	123	11	7	5	11
Priorité	11	35	30	12	30	15	14	20	15
Chargement des véhicules (code de la route)	21	7	18	7	14	16	7	15	9
Feux, rétroviseurs, clignotants et klaxon	12	9	8	3	4	5	6	5	3
Injonctions des agents qualifiés	6	6	5	7	5	3	10	0	1
Comportement à l'égard de certains usagers	4	4	6	1	6	1	1	7	3
Code de la route: autres	2	0	4	4	1	0	3	2	3
Transport de personnes (code de la route)	0	1	2	2	3	3	1	3	2
Signaux d'obligation	0	0	1	1	1	0	0	3	1
TOTAL	244	297	425	244	434	195	396	209	200





INFRACTIONS ROUTIÈRES (autoroutes incluses) : TOP 5 DES INFRACTIONS

2023

Toutes les infractions

Theme	Article de loi	Nombre d'infractions	% (*)
Vitesse	Art. 11.2.1°.a). En dehors des agglomérations, la vitesse est limitée à 120 km à l'heure sur les autoroutes [...].	9.129	25,69%
Vitesse	[Rég. w. :] Art. 11.1. Dans les agglomérations, la vitesse est limitée à 50 km à l'heure [...].	23.434	65,95%
Vitesse	[Rég. w. :] Art. 11.1. Dans les agglomérations, la vitesse est limitée à 50 km à l'heure. Toutefois, sur certaines voies publiques, une limitation de vitesse inférieure ou supérieure peut être imposée ou permise par le signal C43 [...]. Art. 5. Les usagers doivent se conformer aux signaux lumineux de circulation, aux signaux routiers et aux marques routières, lorsque ceux-ci sont réguliers en la forme, suffisamment visibles et placés conformément aux prescriptions du [...] règlement [général sur la police de la circulation routière et de l'usage de la voie publique]. Art. 68.3. [...] Sign. C43 [avec la mention 70]. A partir du signal jusqu'au prochain carrefour, interdiction de circuler à une vitesse supérieure à [70 km/h] [...].	286	0,80%
Vitesse	[Rég. w. :] Art. 11.2.2° - b). En dehors des agglomérations, la vitesse est limitée à 90 km à l'heure [...] sur les autres voies publiques. Les limitations de vitesse inférieures imposées par le signal C43 ou résultant de l'article 11.3. restent d'application. Art. 5. Les usagers doivent se conformer aux signaux lumineux de circulation, aux signaux routiers et aux marques routières, lorsque ceux-ci sont réguliers en la forme, suffisamment visibles et placés conformément aux prescriptions du [...] règlement [général sur la police de la circulation routière et de l'usage de la voie publique]. Art. 68.3. [...] Sign. C43 [avec la mention 70]. A partir du signal jusqu'au prochain carrefour [ou signal C45], interdiction de circuler à une vitesse supérieure à [70 km/h] [...].	425	1,20%
Conditions techniques	Art. 24.§1er. Aucun véhicule soumis au contrôle technique en vertu [...] [de l'AR du 15-03-1968] ne peut se trouver sur la voie publique s'il n'est pourvu d'un certificat de visite accompagné d'une vignette de contrôle en cours de validité et d'un rapport d'identification ou fiche technique correspondant à son utilisation et du document "Inspection visuelle du véhicule", pour autant que ces documents soient requis. [...] Pas d'application pour : 1° [...] déplacement, à vide, par le chemin le plus direct : a) entre la station de contrôle technique et la résidence ou le siège d'exploitation [...] du titulaire [...] ou du réparateur et vice versa; b) entre le lieu de résidence ou le siège d'exploitation du titulaire du véhicule et le siège d'exploitation du réparateur et vice versa; 2° [...] déplacement, par le chemin le plus direct, du poste frontière d'entrée en Belgique à la résidence ou au siège d'exploitation du titulaire du véhicule ou à la station de contrôle technique.	271	0,76%

Infractions du 4ème degré

Theme	Article de loi	Nombre d'infractions	% (*)
Code de la route	Constitue une infraction de 4ème degré en vertu de l'article 4.3° de l'AR du 30-09-2005 :Art. 17.2.3°. Le dépassement par la gauche d'un véhicule attelé [...] ou d'un véhicule à plus de deux roues est interdit à l'approche du sommet d'une côte et dans les virages, lorsque la visibilité est insuffisante, sauf si le dépassement peut se faire sans franchir la ligne blanche continue délimitant la partie de la chaussée affectée à la circulation venant en sens inverse.	2	0,01 %
Code de la route	Constitue une infraction de 4ème degré en vertu de l'article 4.7° de l'AR du 30-09-2005 :Art. 50. Sauf autorisation spéciale de l'autorité légalement habilitée, il est interdit de se livrer sur la voie publique à des luttes de vitesse, ainsi qu'à des épreuves sportives, notamment des courses ou concours de vitesse, de régularité ou d'adresse.	2	0,01 %

(*) % par rapport au nombre total d'infractions



INFRACTIONS ROUTIÈRES (autoroutes incluses) : MOMENT

Nombre d'infractions selon le moment de la semaine

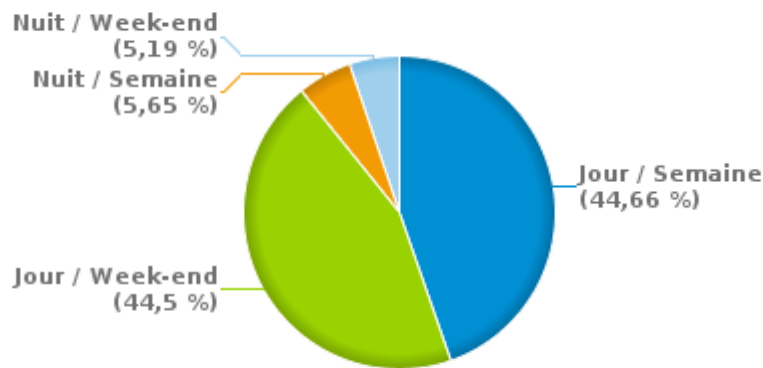
2023

	Semaine			Week-end			TOTAL
	Jour	Nuit	Sous-total	Jour	Nuit	Sous-total	
Vitesse	15.017	1.915	16.932	15.464	1.727	17.191	34.123
Arrêt et stationnement	132	5	137	62	3	65	202
GSM	119	1	120	20	2	22	142
Casque et vêtements de protection	0	2	2	0	0	0	2
Ceinture et siège enfant	25	0	25	9	0	9	34
Feux de signalisation	27	2	29	2	1	3	32
Code de la route	143	13	156	34	10	44	200
Alcool	18	21	39	30	45	75	114
Drogues	6	1	7	4	4	8	15
Conditions techniques	174	22	196	86	23	109	305
Immatriculation	114	18	132	78	15	93	225
Permis de conduire	47	1	48	13	8	21	69
Assurance	22	5	27	9	7	16	43
Poids lourds	15	0	15	0	0	0	15
Autres	0	0	0	0	0	0	0
Inconnu	10	0	10	2	0	2	12
TOTAL	15.869	2.006	17.875	15.813	1.845	17.658	35.533

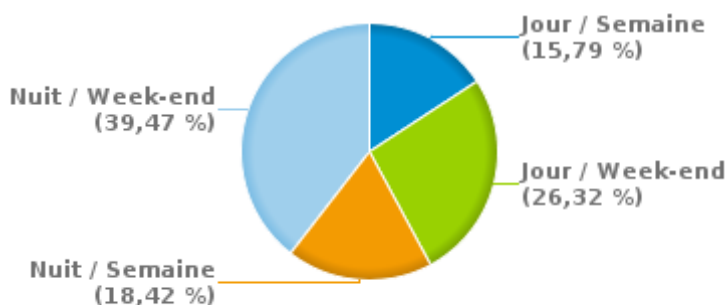
Weekend = Du vendredi 22h00 jusqu'au lundi 06h00
 Semaine = Du lundi 06h00 jusqu'au vendredi 22h00

Jour: de 06h00 à 22h00
 Nuit: de 22h00 à 06h00

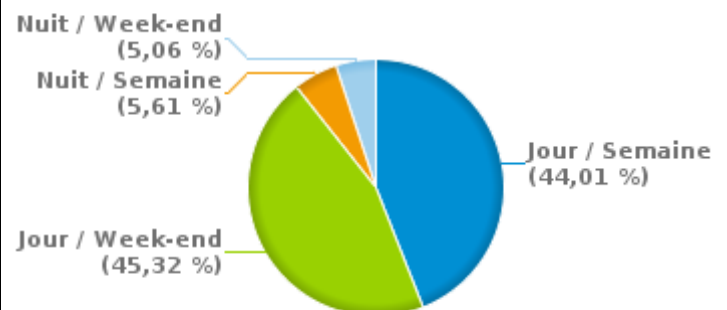
% infractions selon le moment pour l'année 2023



% infractions alcool selon le moment pour l'année 2023



% infractions vitesse selon le moment pour l'année 2023





INFRACTIONS DE VITESSE (autoroutes incluses) : ENDROIT DU CONTRÔLE

2023

Hélécine

Rue	Borne Kilométrique	Nr de maison	Excès de 0-10 km/h	Excès de 11-20 km/h	Excès de 21-30 km/h	Excès de 31-40 km/h	Excès de plus de 40 km/h	Excès de ??? km/h	TOTAL
A3-E40 Direction Aachen (D)	44.5							8	8
A3-E40 Direction Aachen (D)	48.6	*	285	487	145	33	11		961
A3-E40 Direction Bruxelles	45.3							1	1
N279 Orsmaal (Linter) - Grand-Rosière (Ramillies)	9.0		18	26	2		1		47
N279 Orsmaal (Linter) - Grand-Rosière (Ramillies)	9.1			37	13	2			52
N64 Direction Huy	31.4		2	4	5	2			13
N64 Direction Huy	33.0			4	1				5
N64 Direction Huy	33.8		1						1
N64 Direction Huy								1	1
N64 Direction Tirlemont	31.4		7	5	2				14
N64 Direction Tirlemont	31.6		3	12	1				16
N64 Direction Tirlemont	33.0		1	2	1	1			5
N64 Direction Tirlemont	33.5		1						1
N64 Direction Tirlemont	33.8		1						1
RN 64 VERS HANNUT	33		172	28	5	1			206
RN 64 VERS TIRLEMONT	33		34	8	10				52
Rue de l'Abbaye,Oph.		21	1						1
Rue de l'Abbaye,Oph.		45	4						4
Rue Eugène-Branckotte		19	2	9	1	1			13
Rue Eugène-Branckotte		22		1	1				2
Rue Eugène-Branckotte		22A		6					6
TOTAL			532	629	187	40	12	10	1.410

Jodoigne



INFRACTIONS DE VITESSE (autoroutes incluses) : ENDROIT DU CONTRÔLE

2023

Rue	Borne Kilometrique	Nr de maison	Excès de 0-10 km/h	Excès de 11-20 km/h	Excès de 21-30 km/h	Excès de 31-40 km/h	Excès de plus de 40 km/h	Excès de ??? km/h	TOTAL
Avenue des Commandants Borlée		44	4						4
Avenue des Déportés		20	8	1					9
Chaussée de Charleroi		443	3	5	1				9
Chaussée de Tirlemont		176	1	14	3				18
Chaussée de Tirlemont		485	1	4					5
Chaussée de Tirlemont		571		7	2	1			10
Chaussée de Wavre		15		2	2				4
Chaussée de Wavre		25	1	1	1				3
Chaussée de Wavre		33	10	2	1				13
Chaussée de Wavre		41	8						8
Chaussée de Wavre		44	6	1					7
Chaussée de Wavre		72		3					3
CHEMIN PAVE MOLENBAIS VERS JODOIGNE CENTRE		60	379	29	6				414
CHEMIN PAVE MOLENBAIS VERS RAMILLIES		60	806	53	8				867
N222 Incourt - Noduwez (Orp-Jauche)	10.5		29	6					35
N222 Incourt - Noduwez (Orp-Jauche)	1.2			5	3	1			9
N222 Incourt - Noduwez (Orp-Jauche)	3.5		5	8	1				14
N 222 - RUE LONGUE VERS HELECINE	1.8	196	530	53	5	5	2		595
N 222 - RUE LONGUE VERS JODOIGNE CENTRE	1.8	196	169	16	3	1			189
N240 Grez-Doiceau (N25) - Hannut	11.2			1					1
N240 Grez-Doiceau (N25) - Hannut	11.4		3						3
N240 Grez-Doiceau (N25) - Hannut	11.6		14	1		1			16
N240 Grez-Doiceau (N25) - Hannut	13.4		1	3					4
N240 Grez-Doiceau (N25) - Hannut	13.6		13	10					23
N240 Grez-Doiceau (N25) - Hannut	13.8		5						5
N240 Grez-Doiceau (N25) - Hannut	17.5							1	1
N240 Grez-Doiceau (N25) - Hannut	18.3		2	12	2		1		17



INFRACTIONS DE VITESSE (autoroutes incluses) : ENDROIT DU CONTRÔLE

2023

Rue	Borne Kilometrique	Nr de maison	Excès de 0-10 km/h	Excès de 11-20 km/h	Excès de 21-30 km/h	Excès de 31-40 km/h	Excès de plus de 40 km/h	Excès de ??? km/h	TOTAL
N240 Grez-Doiceau (N25) - Hannut					1				1
N29 - CHAUSSEE DE CHARLEROI VERS CHARLEROI	45.5	132	94	38	12	2	3		149
N29 - CHAUSSEE DE CHARLEROI VERS TIRLEMONT	45.5	132	38	6	2	2	1		49
N29 Direction Beringen	45.3		31	65	16	2	1		115
N29 Direction Beringen	45.4		1	3	2				6
N29 Direction Beringen	46.9			1					1
N29 Direction Beringen	47.8			6	3	1			10
N29 Direction Beringen	50.0		1	3	1				5
N29 Direction Beringen	51.0			1					1
N29 Direction Beringen	51.1		5	9	8	1			23
N29 Direction Charleroi	45.3		17	79	32	1	3		132
N29 Direction Charleroi	45.4		1	3	1				5
N29 Direction Charleroi	45.5		5	3	2				10
N29 Direction Charleroi	47.8			4	2				6
N29 Direction Charleroi	51.0			3	2				5
N29 Direction Charleroi	51.1		1	13	6				20
RN222 VERS DONDELBERG	8.4			101	25	8	2		136
RN222 VERS JODOIGNE CENTRE	8.4			20	8	1	3		32
RN29 VERS CHARLEROI	47.15			188	27	8	3		226
RN29 VERS CHARLEROI	52			537	42	15	10		604
RN29 VERS TIRLEMONT	47.15			49	4	4	3		60
RN29 VERS TIRLEMONT	52			90	22	8	2		122
Rue de la Maison du Bois		33	5						5
Rue de la Maison du Bois		35		3					3
Rue de la Maison du Bois		62	1						1
Rue de Piétrain		108	12	2				1	15
Rue du Sart		39	4	1					5



INFRACTIONS DE VITESSE (autoroutes incluses) : ENDROIT DU CONTRÔLE

2023

Rue	Borne Kilométrique	Nr de maison	Excès de 0-10 km/h	Excès de 11-20 km/h	Excès de 21-30 km/h	Excès de 31-40 km/h	Excès de plus de 40 km/h	Excès de ??? km/h	TOTAL
Rue du Sart		45	1						1
Rue du Sart		52	1						1
Rue du Soldat Larivière		57	11	2					13
Rue Longue		59	2	4					6
TOTAL			2.229	1.471	256	62	34	2	4.054

Orp-Jauche

Rue	Borne Kilométrique	Nr de maison	Excès de 0-10 km/h	Excès de 11-20 km/h	Excès de 21-30 km/h	Excès de 31-40 km/h	Excès de plus de 40 km/h	Excès de ??? km/h	TOTAL
A3-E40 Direction Aachen (D)	47.4				1				1
A3-E40 Direction Aachen (D)	48.6			1	2				3
A3-E40 Direction Bruxelles	48.1							1	1
A3-E40 Direction Bruxelles								4	4
Avenue Rodolphe Gossia		3	15	4					19
Chaussée de Wavre								1	1
N222 Incourt - Noduwez (Orp-Jauche)	22.7			2					2
N240 Grez-Doiceau (N25) - Hannut	19.0		1	9	9	1	1		21
N240 Grez-Doiceau (N25) - Hannut	22.0		4	40	2	1			47
N240 Grez-Doiceau (N25) - Hannut	22.1		41	5	1				47
N240 Grez-Doiceau (N25) - Hannut	22.8			4					4
N240 Grez-Doiceau (N25) - Hannut	24.4		1	13					14
N240 Grez-Doiceau (N25) - Hannut				1					1
N240 VERS HANNUT	21.38		167	339	51	12	9		578
N240 VERS JODOIGNE	21.38		136	192	16	4	1		349
N279 Orsmaal (Linter) - Grand-Rosière (Ramillies)	12.6			2	2				4
N279 Orsmaal (Linter) - Grand-Rosière (Ramillies)	15.5		2						2
N279 Orsmaal (Linter) - Grand-Rosière (Ramillies)	18.4		25	4	2				31



INFRACTIONS DE VITESSE (autoroutes incluses) : ENDROIT DU CONTRÔLE

2023

Rue	Borne Kilométrique	Nr de maison	Excès de 0-10 km/h	Excès de 11-20 km/h	Excès de 21-30 km/h	Excès de 31-40 km/h	Excès de plus de 40 km/h	Excès de ??? km/h	TOTAL
N279 Orsmaal (Linter) - Grand-Rosière (Ramillies)	19.5		1						1
N279 Orsmaal (Linter) - Grand-Rosière (Ramillies)	19.6		1	18	5	1			25
N279 - RUE DE LA VALLEE VERS N240	19.3	38	241	44	8	1	1		295
N279 - RUE DE LA VALLEE VERS RAMILIES	19.3	38	127	21	3	3	2		156
N 279 - RUE LOUIS LAMBERT VERS HELECINE	12.37	23	858	193	25	4	1		1.081
N 279 - RUE LOUIS LAMBERT VERS ORP	12.37	23	663	144	18	7			832
RN240 VERS HANNUT	19.56			169	48	7	9		233
RN240 VERS JODOIGNE	19.56			58	27	4	3		92
RN 279 VERS JAUCHE	16.8		339	70	16	6	1		432
RN 279 VERS LINCENT	16.8		347	108	35	3	4		497
Rue de Folx-les-Caves								1	1
Rue de Frambais		13		14		3			17
Rue de Hannut		48						1	1
Rue Henri Grenier		80		6	1				7
RUE LEON GRAMME VERS ENINES		51		103	8	2			113
RUE LEON GRAMME VERS NODUWEZ		51	2	23	3				28
Rue Louis Lambert		48	22	5					27
TOTAL			2.993	1.592	283	59	32	8	4.967

Perwez

Rue	Borne Kilométrique	Nr de maison	Excès de 0-10 km/h	Excès de 11-20 km/h	Excès de 21-30 km/h	Excès de 31-40 km/h	Excès de plus de 40 km/h	Excès de ??? km/h	TOTAL
A4-E411 Dir. Bruxelles S. 11 Thorembais-St-Trond	33.7			8	3	1			12
A4-E411 Direction Bruxelles	31.0			1					1
A4-E411 Direction Bruxelles	32.7							2	2
A4-E411 Direction Bruxelles	33.0					1			1
A4-E411 Direction Bruxelles	33.5			1					1



INFRACTIONS DE VITESSE (autoroutes incluses) : ENDROIT DU CONTRÔLE

2023

Rue	Borne Kilométrique	Nr de maison	Excès de 0-10 km/h	Excès de 11-20 km/h	Excès de 21-30 km/h	Excès de 31-40 km/h	Excès de plus de 40 km/h	Excès de ??? km/h	TOTAL
A4-E411 Direction Bruxelles	33.7		280	5.857	1.576	335	151		8.199
A4-E411 Direction Bruxelles	34.0					1		1	2
A4-E411 Direction Bruxelles	34.7	*		55	11	1			67
A4-E411 Direction Bruxelles	34.9	*			1				1
A4-E411 Direction Bruxelles	35.1							1	1
A4-E411 Direction Bruxelles	35.6				1				1
A4-E411 Direction Bruxelles	35.7							1	1
A4-E411 Direction Bruxelles	36.0					4	1	1	6
A4-E411 Direction Bruxelles	36.5					1			1
A4-E411 Direction Bruxelles	37.4						1		1
A4-E411 Direction Bruxelles	37.5					1			1
A4-E411 Direction Bruxelles	37.7					1	1		2
A4-E411 Direction Bruxelles	37.8					1			1
A4-E411 Direction Luxembourg (L)	32.0			1					1
A4-E411 Direction Luxembourg (L)	33.0			1		1			2
A4-E411 Direction Luxembourg (L)	33.2							1	1
A4-E411 Direction Luxembourg (L)	33.7			1		1			2
A4-E411 Direction Luxembourg (L)	34.0				1			1	2
A4-E411 Direction Luxembourg (L)	36.0							1	1
A4-E411 Direction Luxembourg (L)	36.1							2	2
A4-E411 Direction Luxembourg (L)	37.7							1	1
A4-E411 Dir. Lux (L) S. 11 Thorembais-St-Trond								1	1
Avenue Wilmart		19	3						3
Avenue Wilmart		24	5	1					6
Avenue Wilmart		28	1						1
Avenue Wilmart		30	5						5
N243 Wavre (N4) - Grand-Rosière (Ramillies)(N91)	15.8		3	18	4				25



INFRACTIONS DE VITESSE (autoroutes incluses) : ENDROIT DU CONTRÔLE

2023

Rue	Borne Kilométrique	Nr de maison	Excès de 0-10 km/h	Excès de 11-20 km/h	Excès de 21-30 km/h	Excès de 31-40 km/h	Excès de plus de 40 km/h	Excès de ??? km/h	TOTAL
N243 Wavre (N4) - Grand-Rosière (Ramillies)(N91)	15.9		3	7	1	1			12
N243 Wavre (N4) - Grand-Rosière (Ramillies)(N91)	16.7		2	12	1				15
N243 Wavre (N4) - Grand-Rosière (Ramillies)(N91)	17.2		2	9	1				12
N243 Wavre (N4) - Grand-Rosière (Ramillies)(N91)	18.5		1	4	2				7
N243 Wavre (N4) - Grand-Rosière (Ramillies)(N91)	18.8		6	18	3				27
N29 - CHAUSSEE DE CHARLEROI VERS GEMBLoux	33.6	71	7.544	1.020	125	16	15		8.720
N29 - CHAUSSEE DE CHARLEROI VERS JODOIGNE	33.6	71	2.717	295	31	12	16		3.071
N29 Direction Beringen	33.8		3	10		1			14
N29 Direction Beringen	36.0		4	1					5
N29 Direction Charleroi	32.7							1	1
N29 Direction Charleroi	33.8		12	8	2				22
N29 Direction Charleroi	36.0		1	1					2
RN243 VERS RAMILLIES	17.2		77	3	3	2			85
RN243 VERS WAVRE	17.2		336	43	5	3	1		388
RN29 VERS TIRLEMONT	38.37		1	64	10		1		76
Rue de la Chapelle		28	1						1
Rue de la Chapelle		3	3						3
Rue de la Chapelle		34	3						3
RUE DES MARRONNIERS VERS PERWEZ CENTRE		30	134	6					140
RUE DES MARRONNIERS VERS RN243		30	86	7		1			94
TOTAL			11.233	7.452	1.781	385	187	14	21.052

Ramillies

Rue	Borne Kilométrique	Nr de maison	Excès de 0-10 km/h	Excès de 11-20 km/h	Excès de 21-30 km/h	Excès de 31-40 km/h	Excès de plus de 40 km/h	Excès de ??? km/h	TOTAL
N243 - RUE DE PERWEZ VERS GRAND-ROSIERE	20.6	23	91	35	13	5	4		148
N243 - RUE DE PERWEZ VERS PERWEZ	20.6	23	125	82	25	9	7		248



INFRACTIONS DE VITESSE (autoroutes incluses) : ENDROIT DU CONTRÔLE

2023

Rue	Borne Kilométrique	Nr de maison	Excès de 0-10 km/h	Excès de 11-20 km/h	Excès de 21-30 km/h	Excès de 31-40 km/h	Excès de plus de 40 km/h	Excès de ??? km/h	TOTAL
N243 Wavre (N4) - Grand-Rosière (Ramillies)(N91)	20.6			5	1	1			7
N279 Orsmaal (Linter) - Grand-Rosière (Ramillies)	21.5		20	6	3				29
N279 Orsmaal (Linter) - Grand-Rosière (Ramillies)	24.9		24	51	10				85
N279 Orsmaal (Linter) - Grand-Rosière (Ramillies)	26.7			1					1
N279 Orsmaal (Linter) - Grand-Rosière (Ramillies)	26.9			15	1	1			17
N 91 - CHAUSSEE DE NAMUR VERS EGHEZEE	20.84	41		16					16
N 91 - CHAUSSEE DE NAMUR VERS EGHEZEE	20.84		131	42	11	1	5		190
N 91 - CHAUSSEE DE NAMUR VERS LOUVAIN	20.84	41		2	1				3
N 91 - CHAUSSEE DE NAMUR VERS LOUVAIN	20.84		45	9	4	3	1		62
N91 Direction N25 Hamme-Mille (Beauvechain)	19.2				1				1
N91 Direction N25 Hamme-Mille (Beauvechain)	19.5		1		1				2
N91 Direction N25 Hamme-Mille (Beauvechain)	20.0							1	1
N91 Direction N4-Namur	19.2			1	1	1			3
N91 Direction N4-Namur	19.5		5						5
N91 Direction N4-Namur	20.0			1					1
Rue de Fauconval		123	2	1					3
Rue de la Frête		29	14	13	2		1		30
RUE DE LA FRETE VERS EGHEZEE		38	1.183	242	35	12			1.472
RUE DE LA FRETE VERS FOLX-LES-CAVES		38	244	28	3	2	5		282
Rue de l'Eglise		8	2						2
Rue de Mont-St-André		35	7	7					14
Rue de Mont-St-André		8	4		1				5
Rue de Perwez		21	4	6	2	1			13
TOTAL			1.902	563	115	36	23	1	2.640



INFRACTIONS DE VITESSE (autoroutes incluses) : RÉGIME VITESSE

2023

Vitesse autorisée	Excès de 0-10 km/h	Excès de 11-20 km/h	Excès de 21-30 km/h	Excès de 31-40 km/h	Excès de plus de 40	Excès de ??? km/h	TOTAL
30	52	169	49	3	4	0	277
50	17.821	4.826	746	174	99	0	23.666
60	34	76	12	0	0	0	122
70	416	221	73	30	21	0	761
90	91	32	6	1	1	0	131
120	475	6.383	1.736	374	163	0	9.131
Inconnu	0	0	0	0	0	35	35
TOTAL	18.889	11.707	2.622	582	288	35	34.123

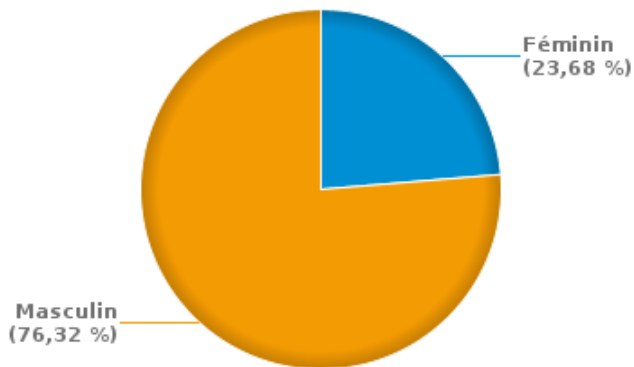


INFRACTIONS ROUTIÈRES (autoroutes incluses) : PROFIL DES CONTREVENANTS 2023

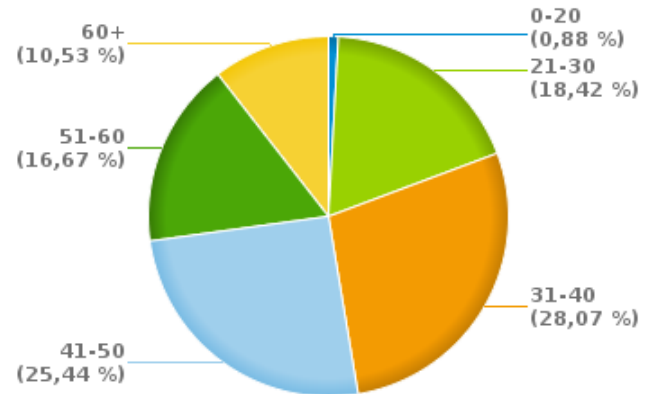
Nombre d'infractions d'alcool par catégorie d'âge et par sexe

	Masculin	Féminin	TOTAL
0-20	1	0	1
21-30	15	6	21
31-40	28	4	32
41-50	20	9	29
51-60	14	5	19
60+	9	3	12
TOTAL	87	27	114

% infractions alcool par sexe pour l'année 2023



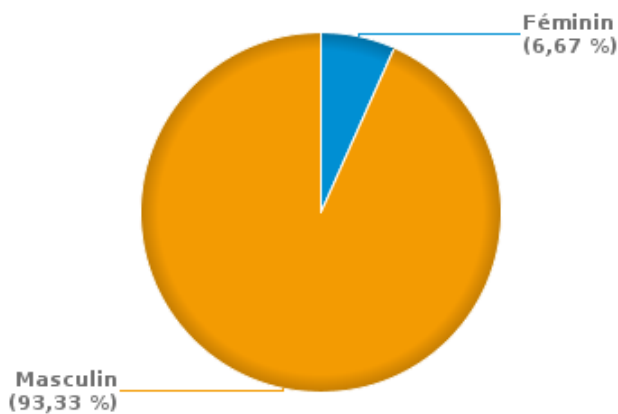
% infractions alcool par catégorie d'âge pour l'année 2023



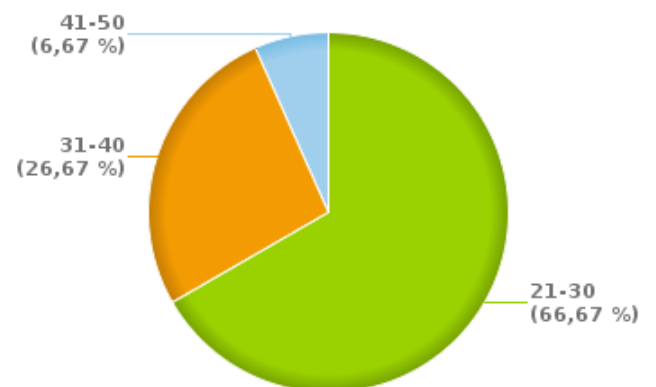
Nombre d'infractions de drogues par catégorie d'âge et par sexe

	Féminin	Masculin	TOTAL
21-30	0	10	10
31-40	1	3	4
41-50	0	1	1
TOTAL	1	14	15

% infractions drogues par sexe pour l'année 2023



% infractions drogues par catégorie d'âge pour l'année 2023





INFRACTIONS ROUTIÈRES
FILTRES ET PARAMÈTRES SELECTIONNÉS
DANS CE RAPPORT

Année de début de l'infraction	2015
Année de fin de l'infraction	2023
Trimestre(s)	Trim. 1;Trim. 2;Trim. 3;Trim. 4
Zone de police	ZP DE JODOIGNE (JODOIGNE)
Unité locale/fédérale	
Hors/sur autoroute	(autoroutes incluses)
Unité de police constatante	
Date de clôture de la banque de données	30/04/24

Date de mise à jour du rapport	01 JUIL. 2024 10:22:52
---------------------------------------	------------------------