

**Aperçu
Infractions routières
(autoroutes incluses)
2023**

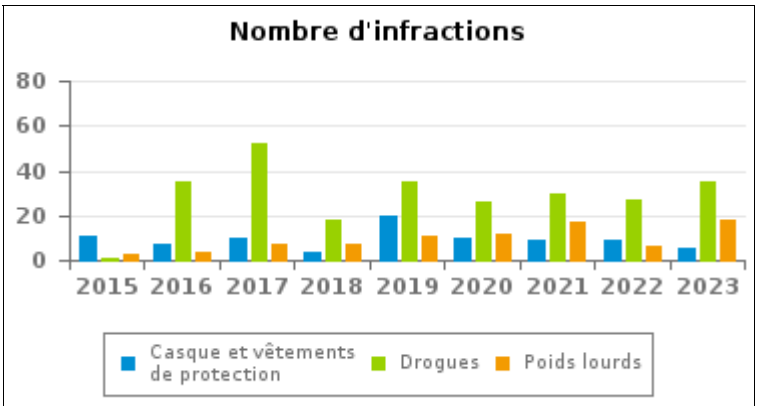
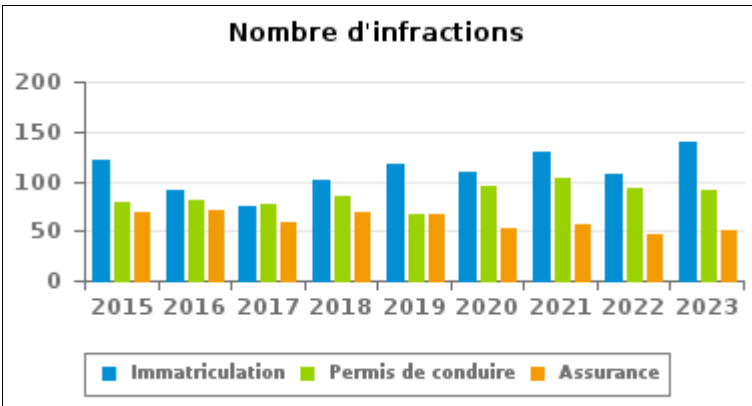
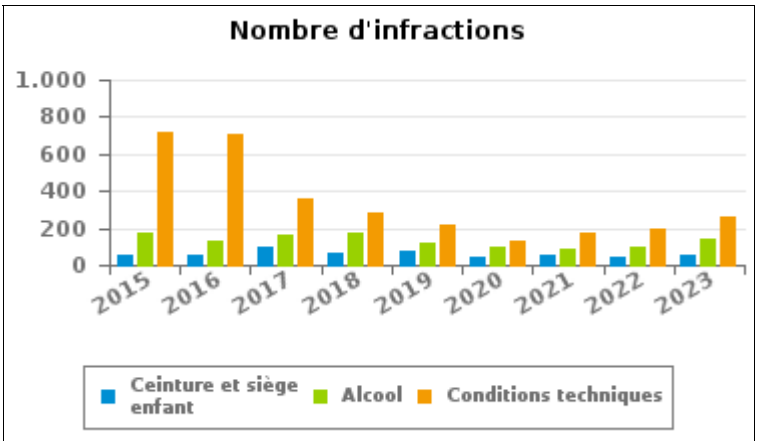
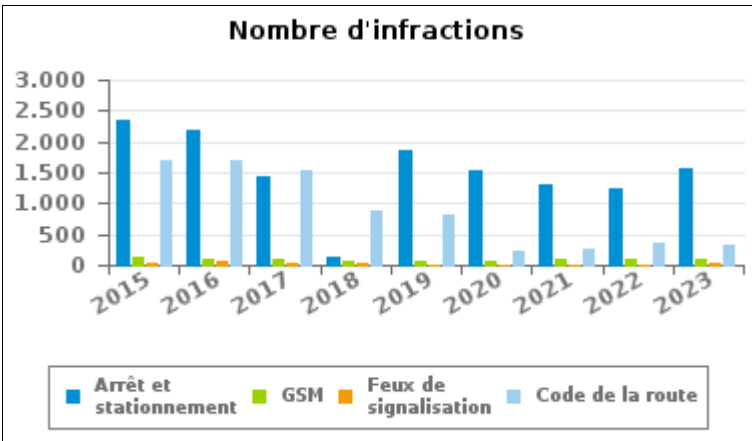
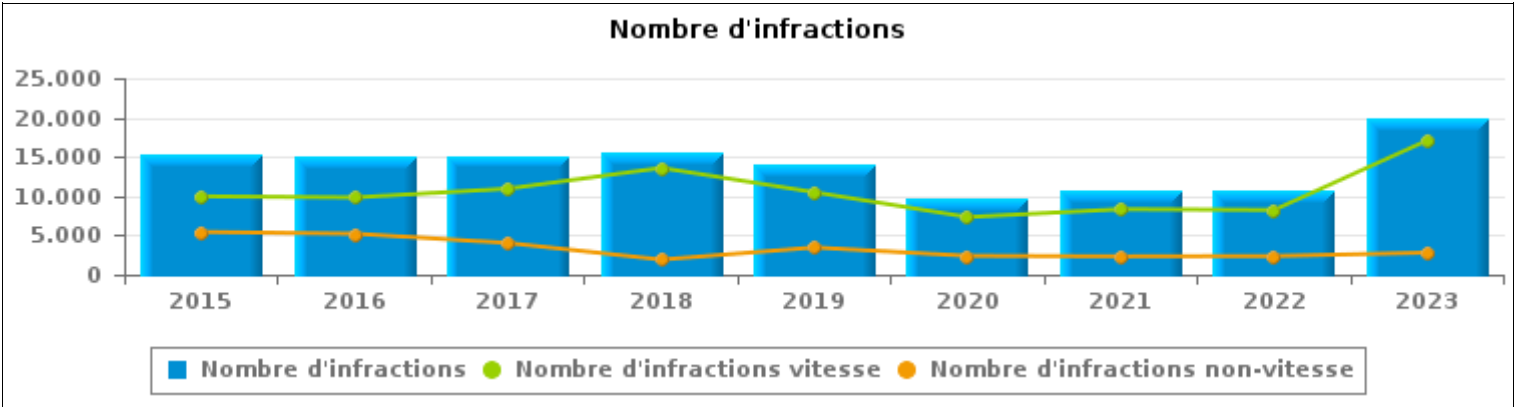
**ZP OTTIGNIES-LOUVAIN-
LA-NEUVE**



INFRACTIONS ROUTIÈRES (autoroutes incluses) : APERÇU GÉNÉRAL

Comparaison par année: 2015-2023

	2015	2016	2017	2018	2019	2020	2021	2022	2023
NOMBRE TOTAL D'INFRACTIONS	15.406	15.045	14.976	15.506	13.949	9.724	10.666	10.602	19.901
INFRACTIONS PAR THEME									
	2015	2016	2017	2018	2019	2020	2021	2022	2023
Vitesse	9.970	9.828	10.946	13.591	10.486	7.330	8.333	8.234	17.097
Arrêt et stationnement	2.336	2.195	1.451	141	1.845	1.524	1.301	1.245	1.565
GSM	144	94	107	75	63	57	91	110	103
Casque et vêtements de protection	11	7	10	4	20	10	9	9	5
Ceinture et siège enfant	52	53	100	63	76	41	56	39	52
Feux de signalisation	21	53	40	23	13	12	15	15	19
Code de la route	1.697	1.702	1.528	875	813	229	262	373	324
Alcool	177	128	167	171	122	93	82	93	144
Drogues	1	35	52	18	35	26	30	27	35
Conditions techniques	722	703	355	285	215	133	178	200	258
Immatriculation	122	90	75	101	118	110	129	108	139
Permis de conduire	78	80	77	84	66	95	104	93	91
Assurance	69	70	58	68	66	52	57	47	50
Poids lourds	3	4	7	7	11	12	17	6	18
Autres	3	3	0	0	0	0	2	3	1
Inconnu	0	0	3	0	0	0	0	0	0





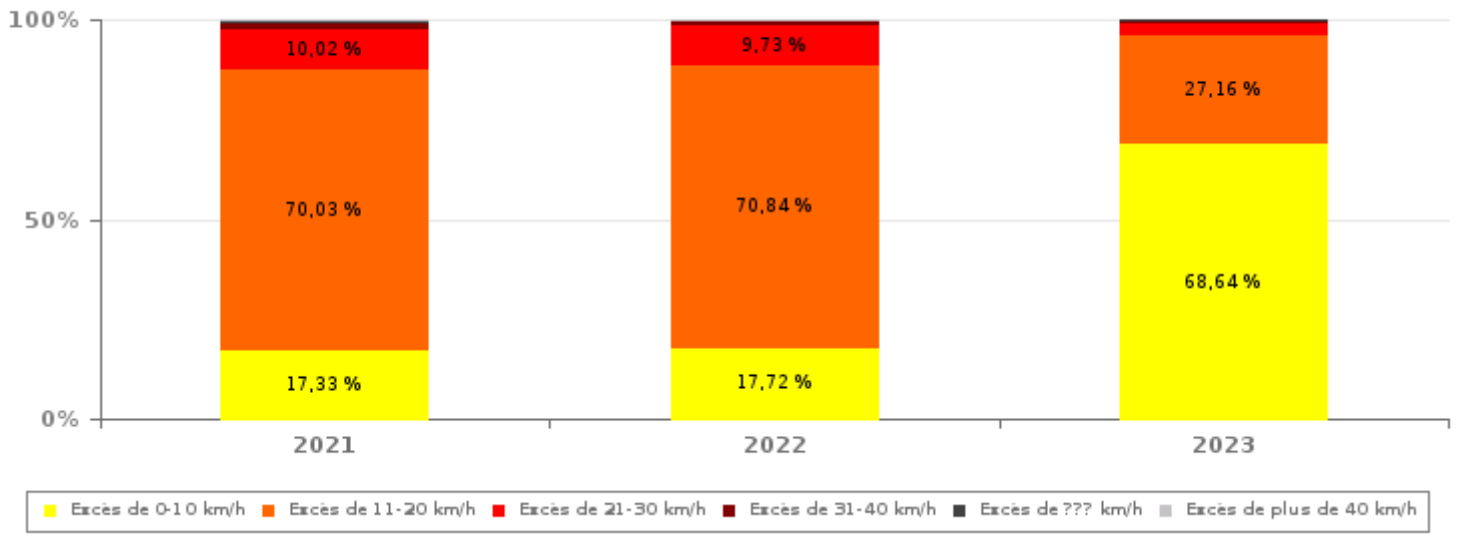
INFRACTIONS ROUTIÈRES (autoroutes incluses) : APERÇU GÉNÉRAL

INFRACTIONS PAR DEGRE DE GRAVITE

Comparaison par année: 2015-2023

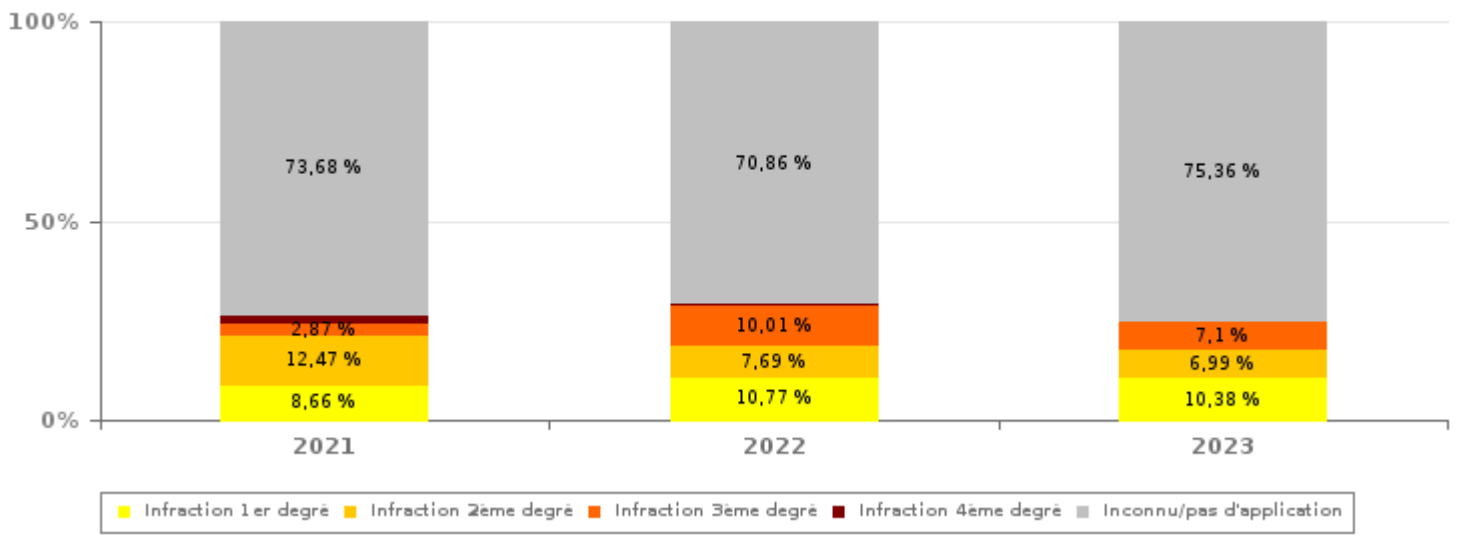
VITESSE	2015	2016	2017	2018	2019	2020	2021	2022	2023
Excès de 0-10 km/h	1.660	1.678	1.684	2.151	1.741	1.331	1.444	1.459	11.736
Excès de 11-20 km/h	7.068	7.028	7.768	9.643	7.419	5.053	5.836	5.833	4.643
Excès de 21-30 km/h	1.026	945	1.230	1.484	1.037	761	835	801	567
Excès de 31-40 km/h	155	138	195	222	172	122	155	105	107
Excès de plus de 40 km/h	35	21	48	66	74	49	43	24	29
Excès de ??? km/h	26	18	21	25	43	14	20	12	15
Sous-total VITESSE	9.970	9.828	10.946	13.591	10.486	7.330	8.333	8.234	17.097

Nombre d'infractions (vitesse): répartition selon la gravité



NON-VITESSE	2015	2016	2017	2018	2019	2020	2021	2022	2023
1er degré	3.328	3.004	2.364	924	803	198	202	255	291
2ème degré	884	924	752	251	309	238	291	182	196
3ème degré	168	199	134	115	55	56	67	237	199
4ème degré	14	72	72	8	7	5	54	16	5
Inconnu/Pas d'application	1.042	1.018	708	617	2.289	1.897	1.719	1.678	2.113
Sous-total NON-VITESSE	5.436	5.217	4.030	1.915	3.463	2.394	2.333	2.368	2.804

Nombre d'infractions (non-vitesse): répartition selon la gravité





INFRACTIONS ROUTIÈRES (autoroutes incluses) : APERÇU GÉNÉRAL

INFRACTIONS PAR DEGRE DE GRAVITE

Comparaison par année: 2015-2023



INFRACTIONS ROUTIÈRES (autoroutes incluses) : APERÇU GÉNÉRAL

Comparaison par mois pour l'année 2023

	Jan	Fév	Mar	Avr	Mai	Juin	Juil	Août	Sep	Oct	Nov	Déc	TOTAL
NOMBRE TOTAL D'INFRACTIONS	916	1.198	692	634	933	931	192	1.367	4.809	2.870	3.538	1.821	19.901
INFRACTIONS PAR THEME													
Vitesse	628	967	430	392	641	695	55	1.153	4.559	2.613	3.339	1.625	17.097
Arrêt et stationnement	159	151	169	138	149	125	80	136	131	139	91	97	1.565
GSM	5	4	7	13	13	13	5	9	4	12	11	7	103
Casque et vêtements de protection	0	0	0	0	1	0	0	1	2	1	0	0	5
Ceinture et siège enfant	3	1	3	9	8	4	2	5	13	1	2	1	52
Feux de signalisation	2	0	1	1	2	2	4	1	2	1	1	2	19
Code de la route	53	18	31	23	64	23	12	7	25	24	32	12	324
Alcool	22	4	5	8	13	20	17	10	9	15	6	15	144
Drogues	5	1	1	7	3	3	0	1	2	1	4	7	35
Conditions techniques	21	28	23	19	17	21	4	15	32	30	26	22	258
Immatriculation	10	14	9	12	9	12	3	9	19	13	16	13	139
Permis de conduire	6	3	6	6	9	7	7	14	5	9	5	14	91
Assurance	1	2	6	6	4	6	3	4	4	6	3	5	50
Poids lourds	1	5	1	0	0	0	0	1	2	5	2	1	18
Autres	0	0	0	0	0	0	0	1	0	0	0	0	1
Inconnu	0	0	0	0	0	0	0	0	0	0	0	0	0
INFRACTIONS PAR DEGRE DE GRAVI													
VITESSE													
Excès de 0-10 km/h	142	406	79	69	107	130	9	444	3.992	2.230	2.832	1.296	11.736
Excès de 11-20 km/h	423	488	302	291	465	490	38	619	503	328	427	269	4.643
Excès de 21-30 km/h	48	59	40	21	57	58	6	71	44	45	68	50	567
Excès de 31-40 km/h	9	12	5	7	6	11	0	17	18	6	10	6	107
Excès de plus de 40 km/h	5	2	4	2	3	6	0	2	0	2	1	2	29
Excès de ??? km/h	1	0	0	2	3	0	2	0	2	2	1	2	15
Sous-total VITESSE	628	967	430	392	641	695	55	1.153	4.559	2.613	3.339	1.625	17.097
NON-VITESSE													
1er degré	54	28	28	21	50	17	6	10	25	23	26	3	291
2ème degré	13	12	15	20	23	15	11	14	30	10	15	18	196
3ème degré	11	5	12	18	27	29	9	11	14	20	25	18	199
4ème degré	1	0	0	0	0	1	1	0	0	0	2	0	5
Inconnu/Pas d'application	209	186	207	183	192	174	110	179	181	204	131	157	2.113
Sous-total NON-VITESSE	288	231	262	242	292	236	137	214	250	257	199	196	2.804

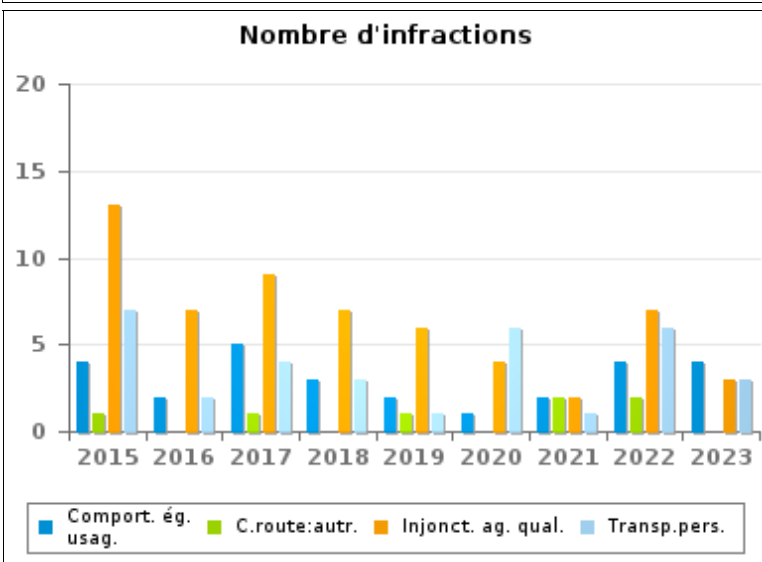
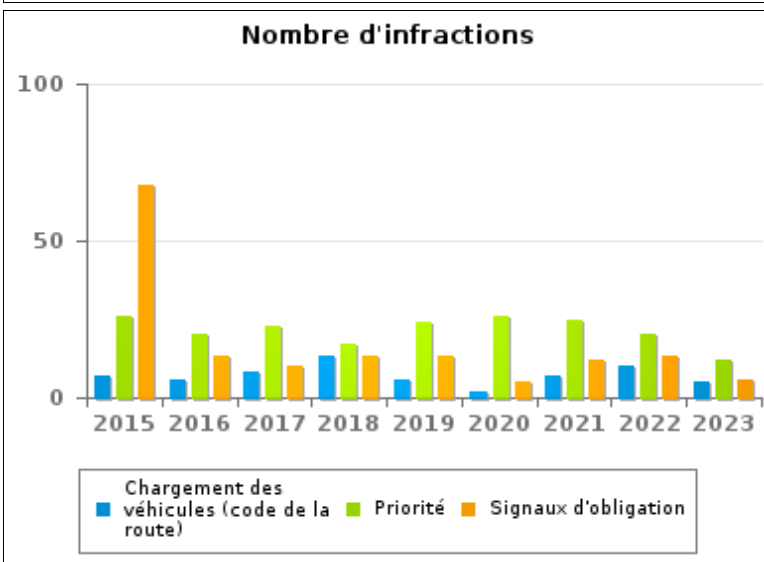
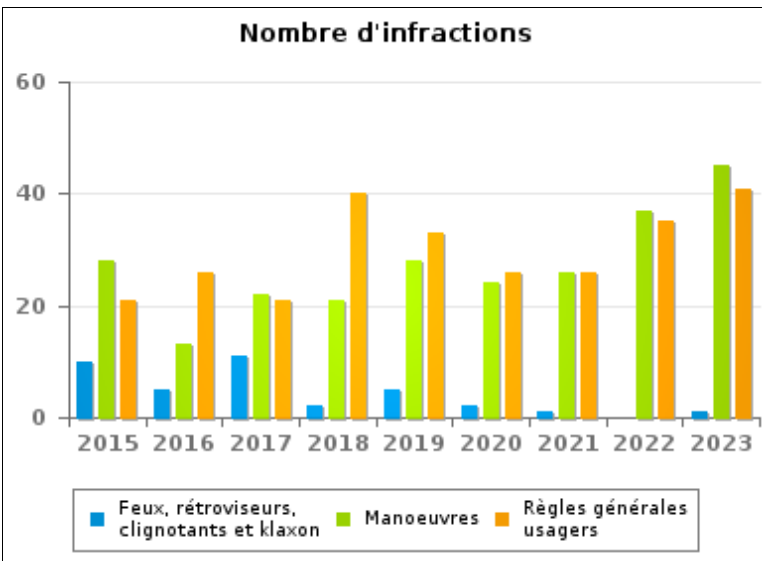
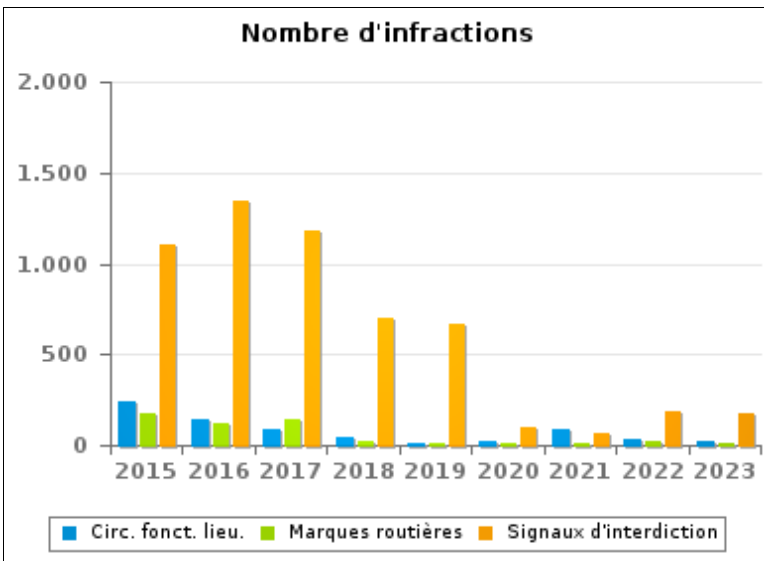


INFRACTIONS ROUTIÈRES (autoroutes incluses) : APERÇU GÉNÉRAL (DÉTAIL)

Comparaison par année: 2015-2023

Code de la route

	2015	2016	2017	2018	2019	2020	2021	2022	2023
Signaux d'interdiction	1.099	1.343	1.180	699	662	93	69	185	170
Circulation en fonction du lieu	242	145	92	40	16	25	83	28	21
Marques routières	171	120	142	17	16	15	6	26	13
Règles générales usagers	21	26	21	40	33	26	26	35	41
Manoeuvres	28	13	22	21	28	24	26	37	45
Priorité	26	20	23	17	24	26	25	20	12
Signaux d'obligation	68	13	10	13	13	5	12	13	6
Chargement des véhicules (code de la route)	7	6	8	13	6	2	7	10	5
Injonctions des agents qualifiés	13	7	9	7	6	4	2	7	3
Feux, rétroviseurs, clignotants et klaxon	10	5	11	2	5	2	1	0	1
Transport de personnes (code de la route)	7	2	4	3	1	6	1	6	3
Comportement à l'égard de certains usagers	4	2	5	3	2	1	2	4	4
Code de la route: autres	1	0	1	0	1	0	2	2	0
TOTAL	1.697	1.702	1.528	875	813	229	262	373	324





INFRACTIONS ROUTIÈRES (autoroutes incluses) : TOP 5 DES INFRACTIONS

2023

Toutes les infractions

Theme	Article de loi	Nombre d'infractions	% (*)
Vitesse	[Rég. w. :] Art. 11.1. Dans les agglomérations, la vitesse est limitée à 50 km à l'heure [...].	2.719	13,66%
Vitesse	[Rég. w. :] Art. 11.2.1°- b). En dehors des agglomérations, la vitesse est limitée à 120 km à l'heure [...] sur les voies publiques divisées en quatre bandes de circulation ou plus dont deux au moins sont affectées à chaque sens de circulation, pour autant que les sens de circulation soient séparés autrement qu'avec des marques routières [...]. Les limitations de vitesse inférieures imposées par le signal C43 ou résultant de l'article 11.3. restent d'application. Art. 5. Les usagers doivent se conformer aux signaux lumineux de circulation, aux signaux routiers et aux marques routières, lorsque ceux-ci sont réguliers en la forme, suffisamment visibles et placés conformément aux prescriptions du [...] règlement [général sur la police de la circulation routière et de l'usage de la voie publique]. Art. 68.3. [...] Sign. C43 [avec la mention 70]. A partir du signal jusqu'au prochain carrefour [ou signal C45], interdiction de circuler à une vitesse supérieure à [70 km/h] [...].	11.721	58,90%
Vitesse	[Rég. w. :] Art. 11.2.2°- b). En dehors des agglomérations, la vitesse est limitée à 90 km à l'heure [...] sur les autres voies publiques. Les limitations de vitesse inférieures imposées par le signal C43 ou résultant de l'article 11.3. restent d'application. Art. 5. Les usagers doivent se conformer aux signaux lumineux de circulation, aux signaux routiers et aux marques routières, lorsque ceux-ci sont réguliers en la forme, suffisamment visibles et placés conformément aux prescriptions du [...] règlement [général sur la police de la circulation routière et de l'usage de la voie publique]. Art. 68.3. [...] Sign. C43 [avec la mention 70]. A partir du signal jusqu'au prochain carrefour [ou signal C45], interdiction de circuler à une vitesse supérieure à [70 km/h] [...].	682	3,43%
Vitesse	[Rég. w. :] Art. 22quater. Dans les zones délimitées par les signaux routiers F4a et F4b, la vitesse est limitée à 30 km à l'heure.	1.336	6,71%
Arrêt et stationnement		1.542	7,75%

Infractions du 4ème degré

Theme	Article de loi	Nombre d'infractions	% (*)
Code de la route	Constitue une infraction de 4ème degré en vertu de l'article 4.4° de l'AR du 30-09-2005 : Art. 20.3.1°. Il est interdit de s'engager sur un passage à niveau lorsque les barrières sont en mouvement ou fermées.	2	0,01 %
Code de la route	Constitue une infraction de 4ème degré en vertu de l'article 4.4° de l'AR du 30-09-2005 : Art. 20.3.2°. Il est interdit de s'engager sur un passage à niveau lorsque les feux rouges clignotants sont allumés.	1	0,01 %
Code de la route	Constitue une infraction de 4ème degré en vertu de l'article 4.4° de l'AR du 30-09-2005 : Art. 20.3.3°. Il est interdit de s'engager sur un passage à niveau lorsque le signal sonore fonctionne.	1	0,01 %
Code de la route	Constitue une infraction de 4ème degré en vertu de l'article 4.7° de l'AR du 30-09-2005 : Art. 21.6.4°. Sont interdits sur autoroutes les épreuves sportives, notamment les courses ou concours de vitesse, de régularité ou d'adresse.	1	0,01 %

(*) % par rapport au nombre total d'infractions



INFRACTIONS ROUTIÈRES (autoroutes incluses) : MOMENT

Nombre d'infractions selon le moment de la semaine

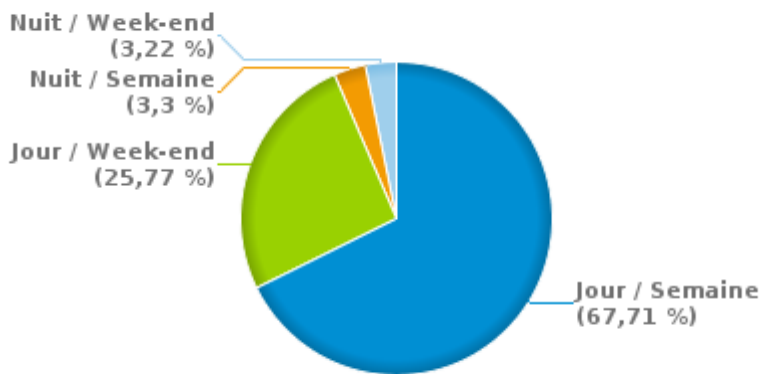
2023

	Semaine			Week-end			TOTAL
	Jour	Nuit	Sous-total	Jour	Nuit	Sous-total	
Vitesse	11.583	539	12.122	4.438	537	4.975	17.097
Arrêt et stationnement	1.030	8	1.038	525	2	527	1.565
GSM	92	2	94	9	0	9	103
Casque et vêtements de protection	4	0	4	1	0	1	5
Ceinture et siège enfant	46	0	46	6	0	6	52
Feux de signalisation	9	1	10	7	2	9	19
Code de la route	275	6	281	29	14	43	324
Alcool	30	49	79	15	50	65	144
Drogues	19	4	23	7	5	12	35
Conditions techniques	190	11	201	48	9	57	258
Immatriculation	99	6	105	26	8	34	139
Permis de conduire	51	21	72	9	10	19	91
Assurance	33	6	39	7	4	11	50
Poids lourds	14	3	17	1	0	1	18
Autres	0	0	0	1	0	1	1
Inconnu	0	0	0	0	0	0	0
TOTAL	13.475	656	14.131	5.129	641	5.770	19.901

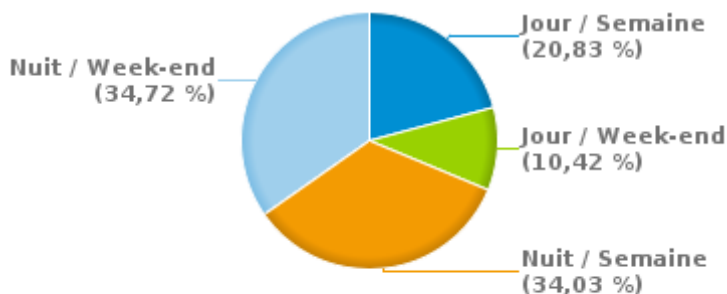
Weekend = Du vendredi 22h00 jusqu'au lundi 06h00
 Semaine = Du lundi 06h00 jusqu'au vendredi 22h00

Jour: de 06h00 à 22h00
 Nuit: de 22h00 à 06h00

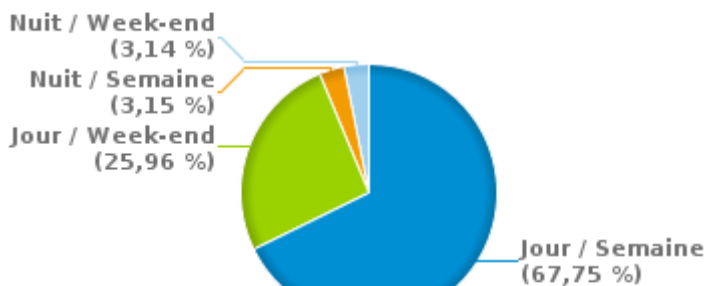
% infractions selon le moment pour l'année 2023



% infractions alcool selon le moment pour l'année 2023



% infractions vitesse selon le moment pour l'année 2023





INFRACTIONS DE VITESSE (autoroutes incluses) : ENDROIT DU CONTRÔLE

2023

Ottignies-Louvain-La-Neuve

Rue	Borne Kilométrique	Nr de maison	Excès de 0-10 km/h	Excès de 11-20 km/h	Excès de 21-30 km/h	Excès de 31-40 km/h	Excès de plus de 40 km/h	Excès de ??? km/h	TOTAL
A4-E411 Dir. Bruxelles Sortie 8A Louvain-La-Neuve								1	1
A4-E411 Direction Luxembourg (L)	22.8							1	1
A4-E411 Direction Luxembourg (L)	23.0					1			1
A4-E411 Direction Luxembourg (L)	23.5					1			1
A4-E411 Direction Luxembourg (L)	23.6							1	1
A4-E411 Direction Luxembourg (L)	23.7			1					1
A4-E411 Direction Luxembourg (L)	24.0					2			2
A4-E411 Direction Luxembourg (L)	24.6							1	1
A4-E411 Direction Luxembourg (L)	25.0			1					1
AVENUE ALBERT 1ER VERS GARE D'OTTIGNIES		75	17	1					18
AVENUE ALBERT 1ER VERS LIMAL		67	1	1	1				3
AVENUE ALBERT 1ER VERS OTTIGNIES		43	217	27	4		1		249
AVENUE ALBERT 1ER VERS OTTIGNIES		67		4					4
AVENUE ALBERT IER VERS CENTRE OTTIGNIES		124	2						2
AVENUE ALBERT IER VERS LIMAL		110	14	2					16
AVENUE ALBERT IER VERS LIMAL		124		1					1
AVENUE ALBERT IER VERS LIMAL		75	15			2			17
AVENUE ALBERT IER VERS OTTIGNIES CENTRE		110	12	1					13
AVENUE DE JASSANS VERS PLACE DE L'EUROPE		61	3	9	1				13
AVENUE DE JASSANS VERS PLACE DE L'EUROPE		61A	110	55	2				167
AVENUE DE JASSANS VERS ROFESSART		61	1	10	1				12
AVENUE DE JASSANS VERS ROFESSART		61A	69	21	3				93
AVENUE DEMOLDER VERS AVENUE DES VILLAS		18	1	1					2
AVENUE DEMOLDER VERS AVENUE DES VILLAS		37				1			1
AVENUE DES EGLANTINES VERS AVENUE DEMOLDER		27	2	9					11
AVENUE DES EGLANTINES VERS VIEUX CHEMIN DE GENAPP		27	2	6	1				9



INFRACTIONS DE VITESSE (autoroutes incluses) : ENDROIT DU CONTRÔLE

2023

Rue	Borne Kilométrique	Nr de maison	Excès de 0-10 km/h	Excès de 11-20 km/h	Excès de 21-30 km/h	Excès de 31-40 km/h	Excès de plus de 40 km/h	Excès de ??? km/h	TOTAL
Avenue du Roi Albert								1	1
AVENUE DU ROI ALBERT VERS CENTRE OTTIGNIES		**	185	39	7	1			232
AVENUE DU ROI ALBERT VERS RUE DE PINCHART		**	99	32	3				134
Avenue Reine Fabiola								1	1
BD DE WALLONIE SUD VERS N4		**	38	12	1				51
Boulevard de Lauzelle								1	1
BOULEVARD DE LAUZELLE VERS CENTRE OTTIGNIES	2.5		106	90	4				200
BOULEVARD DE LAUZELLE VERS LOUVAIN-LA-NEUVE	2.5		76	8					84
Chaussée de La Croix		39						1	1
CHAUSSÉE DE LA CROIX VERS AVENUE DES JUSTES		85		1					1
CHAUSSÉE DE LA CROIX VERS RUE DES 2 PONTS		85		1					1
Chaussée de Wavre								1	1
N238 DIRECTION LOUVAIN-LA-NEUVE	5.3		11	35	4	1	1		52
N238 VERS LOUVAIN-LA-NEUVE	5.3		18	28	1	7			54
N 238 VERS WAVRE	5.3		3	24	3	1	1		32
N238 VERS WAVRE	6.55		33	169	40	9			251
N238 VERS WAVRE	7.4		32	172	50	5	3		262
N239 VERS LIMAL		58	472	67	8	4	5		556
N275 VERS RIXENSART	21.73		4	39	2				45
N4 Direction Bruxelles	25.8							1	1
N4 Direction Luxembourg	25.5							1	1
N4 VERS WAVRE	25.9		25	6	1	1			33
RN 237 - AVENUE DES COMBATTANTS VERS COURT-SAINT-E		95	148	76	26	3	2		255
RN 237 - AVENUE DES COMBATTANTS VERS COURT-ST-ETIE		41	31	3					34
RN 237 - AVENUE DES COMBATTANTS VERS GARE OTTIGNIE		41	10						10
RN 237 - AVENUE PROVINCIALE VERS GARE OTTIGNIES	16.7		619	104	23	3	4		753
RN238 VERS N25	6.55		3.735	1.291	118	29	6		5.179



INFRACTIONS DE VITESSE (autoroutes incluses) : ENDROIT DU CONTRÔLE

2023

Rue	Borne Kilométrique	Nr de maison	Excès de 0-10 km/h	Excès de 11-20 km/h	Excès de 21-30 km/h	Excès de 31-40 km/h	Excès de plus de 40 km/h	Excès de ??? km/h	TOTAL
RN238 VERS WAVRE	6.55		1						1
RN238 VERS WAVRE	7.4	73	7	15	2				24
RN238 VERS WAVRE	7.4		1	4					5
RN238 VERS WAVRE	8.11		4.553	1.464	172	22	6		6.217
RN250 BD DE LAUZELLE VERS OTTIGNIES	0.2		12	26	4				42
RN275 CHAUSSEE DE BRUXELLES VERS COURT-ST-ETIENNE	21.2		1		1				2
RN275 CHAUSSEE DE BRUXELLES VERS RIXENSART	21.2		1	6		1			8
RN275 VERS COURT-SAINT-ETIENNE	16.6		280	155	24	1			460
RUE ALFRED HAULOTTE VERS AVENUE LAMBERMONT		30	18	7					25
RUE ALFRED HAULOTTE VERS AVENUE LAMBERMONT		31	18	6					24
RUE ALFRED HAULOTTE VERS AVENUE LAMBERMONT		48	26	19					45
RUE ALFRED HAULOTTE VERS RN 275		30	34	10					44
RUE ALFRED HAULOTTE VERS RN275		31	13	3					16
RUE ALFRED HAULOTTE VERS RN275		48	32	12	1				45
RUE CROIX THOMAS VERS CHAUSSEE DE BRUXELLES		11	98	70	13	5			186
RUE CROIX THOMAS VERS OTTIGNIES		11	66	26	5	2			99
RUE DE FRANQUENIES VERS RUE DE LA STATION		51	2	10					12
RUE DE FRANQUENIES VERS RUE DE LA STATION		59	5	22	5				32
RUE DE FRANQUENIES VERS RUE DE LA STATION		61	56	30	1				87
RUE DE FRANQUENIES VERS RUE DU BOIS DES REVES		51	1	13	3				17
RUE DE FRANQUENIES VERS RUE DU BOIS DES REVES		59	6	60	5	2			73
RUE DE FRANQUENIES VERS RUE DU BOIS DES REVES		61	94	89	8	1			192
Rue de la Chapelle								1	1
RUE DE LA CHAPELLE VERS CHAUSSEE DE LA CROIX		35	4	1					5
RUE DE LA CHAPELLE VERS CHAUSSEE DE LA CROIX		40	13	1					14
RUE DE LA CHAPELLE VERS CHAUSSEE DE LA CROIX		60B	4	1					5
RUE DE LA CHAPELLE VERS RUE DE BAULOY		40	4	1					5



INFRACTIONS DE VITESSE (autoroutes incluses) : ENDROIT DU CONTRÔLE

2023

Rue	Borne Kilometrique	Nr de maison	Excès de 0-10 km/h	Excès de 11-20 km/h	Excès de 21-30 km/h	Excès de 31-40 km/h	Excès de plus de 40 km/h	Excès de ??? km/h	TOTAL
RUE DE LA CHAPELLE VERS RUE DU BAULOY		30	2						2
RUE DE LA CHAPELLE VERS RUE DU BAULOY		35	3						3
RUE DE LA CHAPELLE VERS RUE DU BAULOY		60B	3						3
RUE DE LA LIMITE VERS COURT-ST-ETIENNE		19	36	11					47
RUE DE LA LIMITE VERS RUE DE FRANQUENIES		19	17	2	1				20
RUE DE PINCHART VERS OTTIGNIES CENTRE		65	18	9		1			28
RUE DE PINCHART VERS RN275		65	56	35	9				100
RUE DES FUSILLES VERS RUE DU BLANC-RY		47			1				1
RUE DU BLANC-RY VERS CENTRE WILLIAM LENNOX		73		3					3
RUE DU BLANC-RY VERS CENTRE WILLIAM LENNOX		79	6	3					9
RUE DU BLANC-RY VERS CENTRE WILLIAM LENNOX		79A		3					3
RUE DU BLANC-RY VERS CENTRE WILLIAM LENNOX		81	57	6					63
RUE DU BLANC-RY VERS CENTRE WILLIAM LENNOX		83	6	16	1				23
RUE DU BLANC-RY VERS RUE DES FUSILLES		73	1	1					2
RUE DU BLANC-RY VERS RUE DES FUSILLES		79	1	2					3
RUE DU BLANC-RY VERS RUE DES FUSILLES		79A		1					1
RUE DU BLANC-RY VERS RUE DES FUSILLES		81	22	4					26
RUE DU BLANC-RY VERS RUE DES FUSILLES		83	2	7					9
Rue du Culot								1	1
RUE DU MONUMENT VERS RUE DE FRANQUENIES		69	15	38	1				54
RUE DU MONUMENT VERS RUE DE FRANQUENIES		71	7	21		1			29
RUE DU MONUMENT VERS RUE DE FRANQUENIES		73	3	16	2				21
RUE DU MONUMENT VERS RUE DES 2 PONTS		69	13	48	3				64
RUE DU MONUMENT VERS RUE DES 2 PONTS		71	5	9	1				15
RUE DU MONUMENT VERS RUE DES 2 PONTS		73	2	10					12
Rue Grand'Rue								1	1
Traverse bleue								1	1



INFRACTIONS DE VITESSE (autoroutes incluses) : ENDROIT DU CONTRÔLE

2023

Rue	Borne Kilometrique	Nr de maison	Excès de 0-10 km/h	Excès de 11-20 km/h	Excès de 21-30 km/h	Excès de 31-40 km/h	Excès de plus de 40 km/h	Excès de ??? km/h	TOTAL
TOTAL			11.736	4.643	567	107	29	15	17.097



INFRACTIONS DE VITESSE (autoroutes incluses) : RÉGIME VITESSE

2023

Vitesse autorisée	Excès de 0-10 km/h	Excès de 11-20 km/h	Excès de 21-30 km/h	Excès de 31-40 km/h	Excès de plus de 40	Excès de ??? km/h	TOTAL
30	912	734	47	5	0	0	1.698
50	2.090	534	104	21	12	0	2.761
60	19	7	3	0	0	0	29
70	8.648	3.269	404	69	15	0	12.405
90	34	93	9	10	2	0	148
120	0	2	0	2	0	0	4
Inconnu	33	4	0	0	0	15	52
TOTAL	11.736	4.643	567	107	29	15	17.097

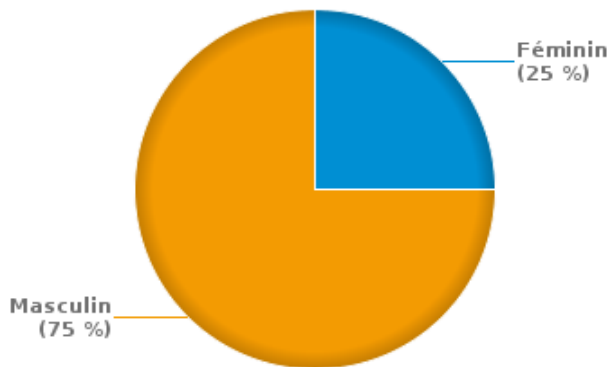


INFRACTIONS ROUTIÈRES (autoroutes incluses) : PROFIL DES CONTREVENANTS 2023

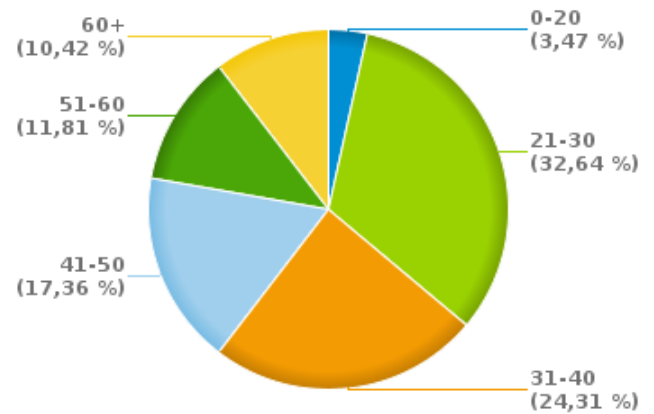
Nombre d'infractions d'alcool par catégorie d'âge et par sexe

	Masculin	Féminin	TOTAL
0-20	4	1	5
21-30	40	7	47
31-40	30	5	35
41-50	14	11	25
51-60	7	10	17
60+	13	2	15
TOTAL	108	36	144

% infractions alcool par sexe pour l'année 2023



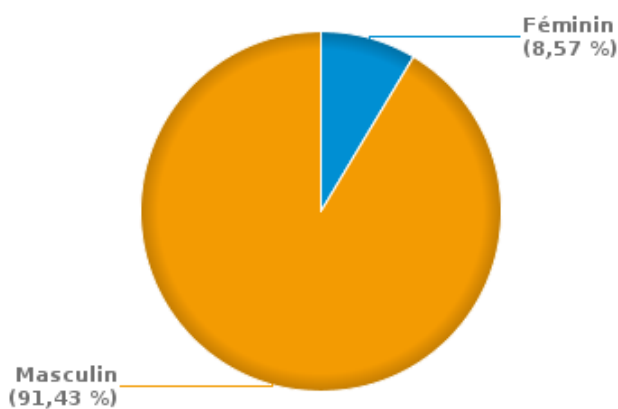
% infractions alcool par catégorie d'âge pour l'année 2023



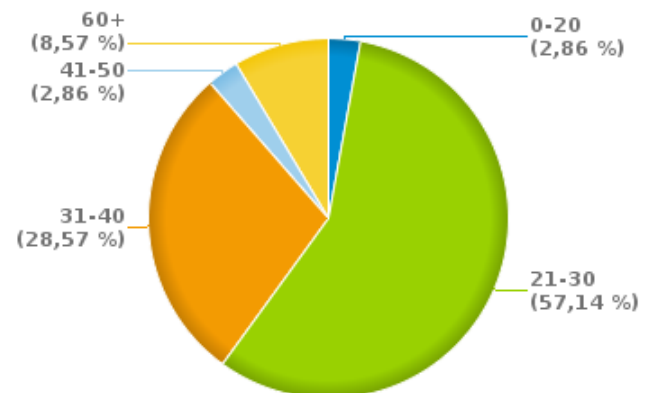
Nombre d'infractions de drogues par catégorie d'âge et par sexe

	Féminin	Masculin	TOTAL
0-20	0	1	1
21-30	1	19	20
31-40	1	9	10
41-50	0	1	1
60+	1	2	3
TOTAL	3	32	35

% infractions drogues par sexe pour l'année 2023



% infractions drogues par catégorie d'âge pour l'année 2023





INFRACTIONS ROUTIÈRES
FILTRES ET PARAMÈTRES SELECTIONNÉS
DANS CE RAPPORT

Année de début de l'infraction	2015
Année de fin de l'infraction	2023
Trimestre(s)	Trim. 1;Trim. 2;Trim. 3;Trim. 4
Zone de police	ZP OTTIGNIES-LOUVAIN-LA-NEUVE
Unité locale/fédérale	
Hors/sur autoroute	(autoroutes incluses)
Unité de police constatante	
Date de clôture de la banque de données	30/04/24

Date de mise à jour du rapport	01 JUIL. 2024 10:22:52
---------------------------------------	------------------------