

**Aperçu
Infractions routières
(autoroutes incluses)
2023**

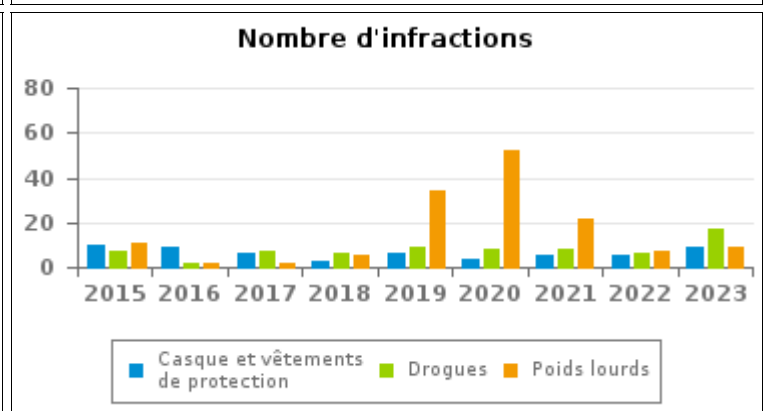
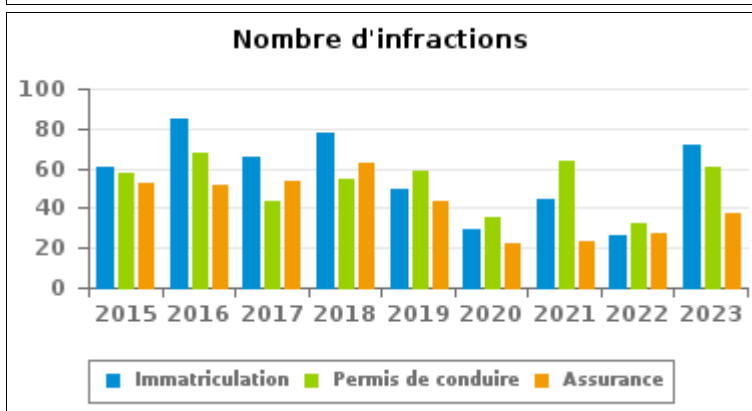
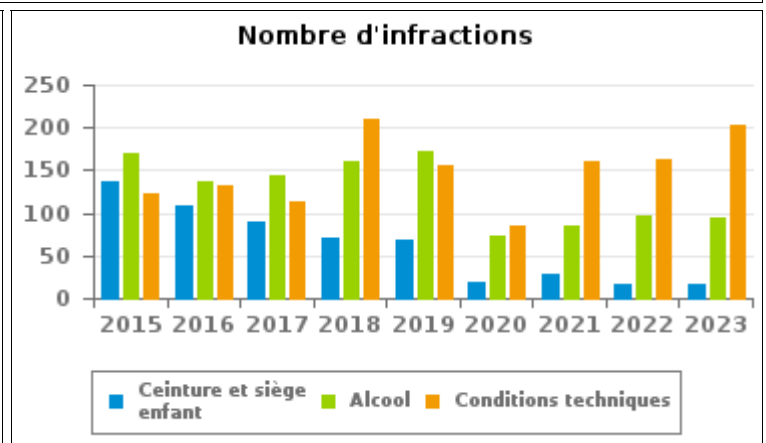
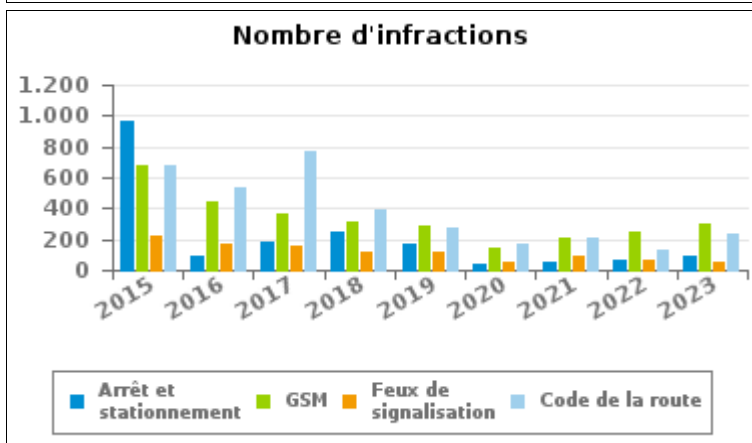
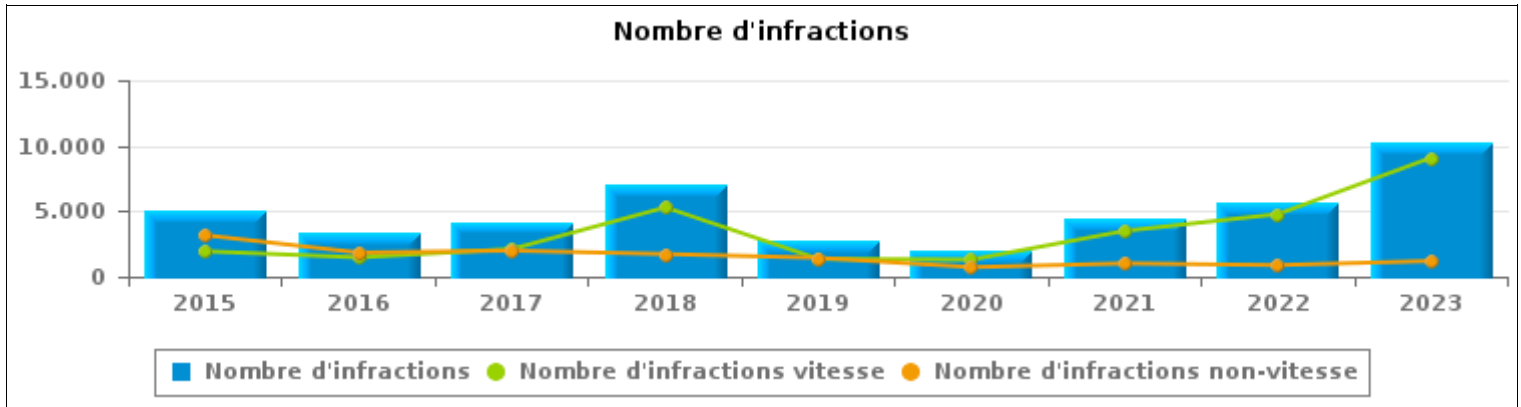
ZP WATERLOO



INFRACTIONS ROUTIÈRES (autoroutes incluses) : APERÇU GÉNÉRAL

Comparaison par année: 2015-2023

	2015	2016	2017	2018	2019	2020	2021	2022	2023
NOMBRE TOTAL D'INFRACTIONS	5.096	3.305	4.101	7.018	2.791	2.028	4.508	5.663	10.286
INFRACTIONS PAR THEME									
	2015	2016	2017	2018	2019	2020	2021	2022	2023
Vitesse	1.936	1.468	2.112	5.290	1.354	1.305	3.495	4.781	9.087
Arrêt et stationnement	960	91	180	247	167	37	52	59	86
GSM	674	445	363	307	281	137	215	246	301
Casque et vêtements de protection	10	9	6	3	6	4	5	5	9
Ceinture et siège enfant	137	109	89	70	68	19	28	16	16
Feux de signalisation	221	174	151	119	119	50	95	64	56
Code de la route	675	529	770	395	274	171	206	135	235
Alcool	170	136	143	161	171	74	86	96	94
Drogues	7	2	7	6	9	8	8	6	17
Conditions techniques	122	132	113	211	155	84	161	162	204
Immatriculation	61	85	66	78	49	29	44	26	72
Permis de conduire	58	68	43	55	59	35	64	32	61
Assurance	53	52	54	63	43	22	23	27	37
Poids lourds	11	2	2	5	34	52	22	7	9
Autres	1	3	2	8	2	1	4	1	0
Inconnu	0	0	0	0	0	0	0	0	2





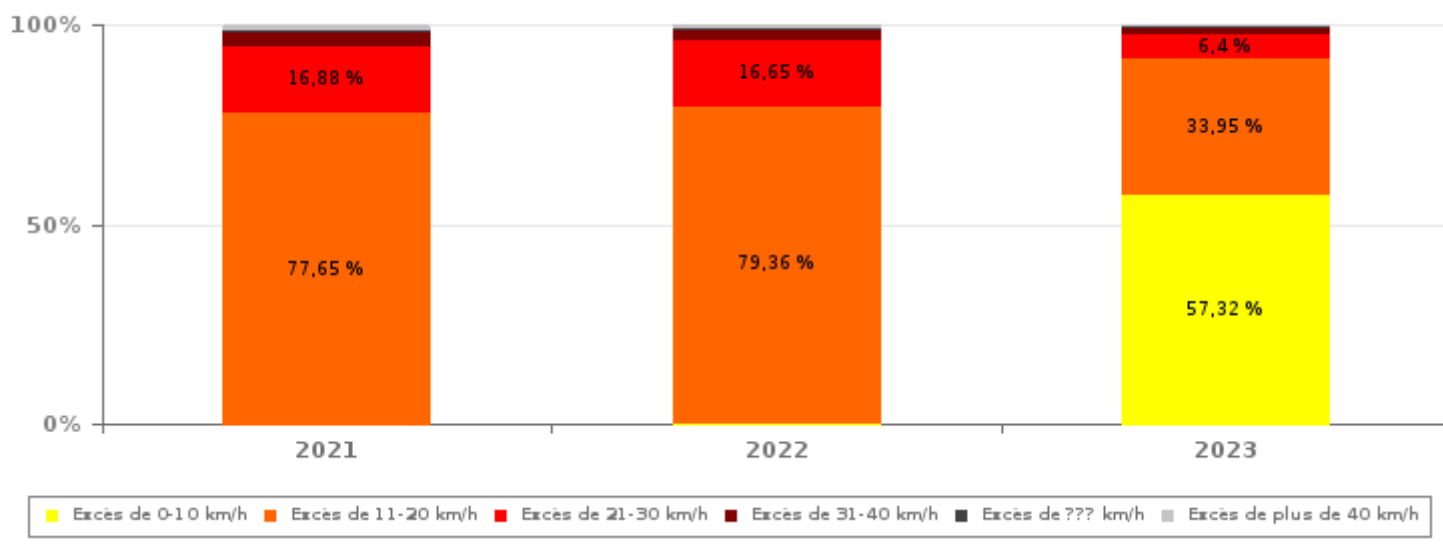
INFRACTIONS ROUTIÈRES (autoroutes incluses) : APERÇU GÉNÉRAL

INFRACTIONS PAR DEGRE DE GRAVITE

Comparaison par année: 2015-2023

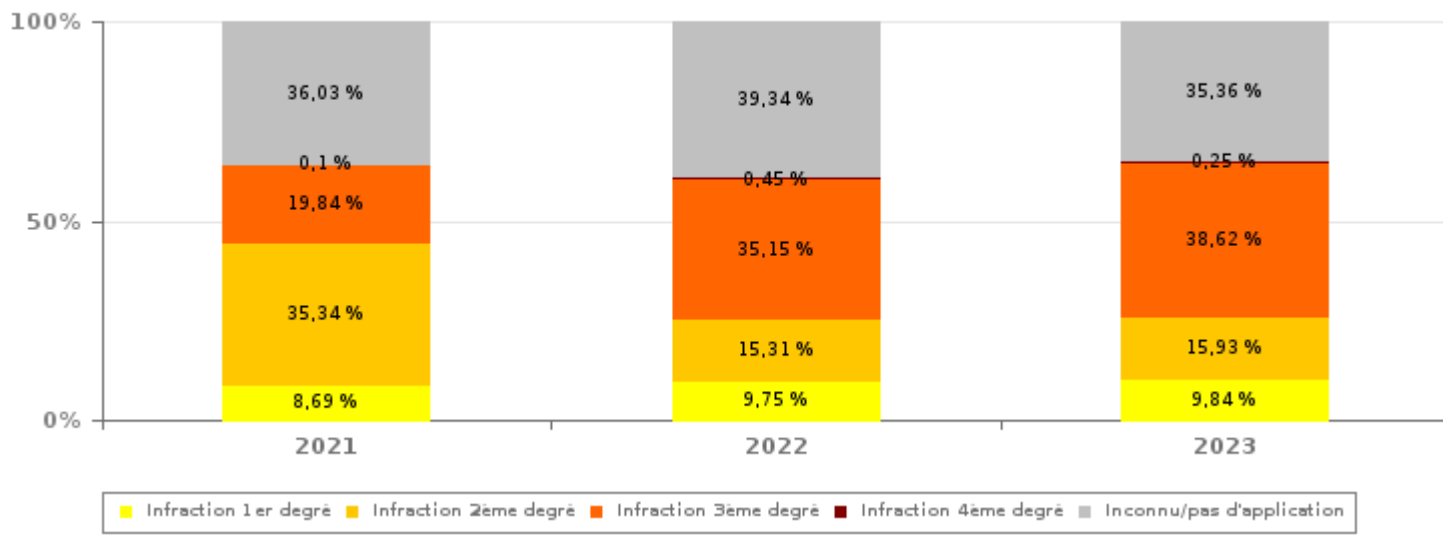
VITESSE	2015	2016	2017	2018	2019	2020	2021	2022	2023
Excès de 0-10 km/h	18	0	21	1.117	334	363	0	2	5.209
Excès de 11-20 km/h	1.550	1.078	1.539	3.009	684	705	2.714	3.794	3.085
Excès de 21-30 km/h	274	294	413	862	230	144	590	796	582
Excès de 31-40 km/h	25	43	68	192	54	46	114	117	113
Excès de plus de 40 km/h	12	11	25	75	24	26	56	45	35
Excès de ??? km/h	57	42	46	35	28	21	21	27	63
Sous-total VITESSE	1.936	1.468	2.112	5.290	1.354	1.305	3.495	4.781	9.087

Nombre d'infractions (vitesse): répartition selon la gravité



NON-VITESSE	2015	2016	2017	2018	2019	2020	2021	2022	2023
1er degré	1.034	417	231	242	151	95	88	86	118
2ème degré	1.310	715	673	644	582	231	358	135	191
3ème degré	386	306	719	339	234	124	201	310	463
4ème degré	2	6	2	1	0	1	1	4	3
Inconnu/Pas d'application	428	393	364	502	470	272	365	347	424
Sous-total NON-VITESSE	3.160	1.837	1.989	1.728	1.437	723	1.013	882	1.199

Nombre d'infractions (non-vitesse): répartition selon la gravité





INFRACTIONS ROUTIÈRES (autoroutes incluses) : APERÇU GÉNÉRAL

INFRACTIONS PAR DEGRE DE GRAVITE

Comparaison par année: 2015-2023



INFRACTIONS ROUTIÈRES (autoroutes incluses) : APERÇU GÉNÉRAL

Comparaison par mois pour l'année 2023

	Jan	Fév	Mar	Avr	Mai	Juin	Juil	Août	Sep	Oct	Nov	Déc	TOTAL
NOMBRE TOTAL D'INFRACTIONS	596	365	395	973	716	1.271	77	345	613	1.023	2.162	1.750	10.286
INFRACTIONS PAR THEME													
Vitesse	495	286	282	857	516	1.158	23	287	517	931	2.091	1.644	9.087
Arrêt et stationnement	6	9	10	9	10	7	4	3	7	7	8	6	86
GSM	22	23	40	29	42	23	21	16	32	17	18	18	301
Casque et vêtements de protection	1	1	0	1	0	2	0	0	4	0	0	0	9
Ceinture et siège enfant	0	1	1	1	2	1	1	2	1	3	3	0	16
Feux de signalisation	4	6	9	4	6	3	3	1	6	9	0	5	56
Code de la route	14	14	15	16	80	10	7	13	16	23	11	16	235
Alcool	10	4	1	5	4	9	2	10	12	8	8	21	94
Drogues	2	1	2	2	3	1	1	0	1	2	0	2	17
Conditions techniques	20	9	16	22	28	33	11	9	8	13	16	19	204
Immatriculation	9	2	6	12	7	10	0	3	2	5	4	12	72
Permis de conduire	6	5	5	11	10	6	2	1	7	5	1	2	61
Assurance	5	4	7	3	6	6	1	0	0	0	2	3	37
Poids lourds	2	0	1	1	2	1	1	0	0	0	0	1	9
Autres	0	0	0	0	0	0	0	0	0	0	0	0	0
Inconnu	0	0	0	0	0	1	0	0	0	0	0	1	2
INFRACTIONS PAR DEGRE DE GRAVI													
VITESSE													
Excès de 0-10 km/h	0	0	0	0	0	577	0	226	444	783	1.787	1.392	5.209
Excès de 11-20 km/h	387	223	213	686	395	471	8	38	57	125	267	215	3.085
Excès de 21-30 km/h	88	49	56	133	78	89	4	5	7	13	29	31	582
Excès de 31-40 km/h	13	4	12	25	13	13	6	11	5	2	5	4	113
Excès de plus de 40 km/h	3	4	0	9	1	7	3	4	1	1	2	0	35
Excès de ??? km/h	4	6	1	4	29	1	2	3	3	7	1	2	63
Sous-total VITESSE	495	286	282	857	516	1.158	23	287	517	931	2.091	1.644	9.087
NON-VITESSE													
1er degré	14	8	10	12	22	8	3	9	12	8	5	7	118
2ème degré	16	15	18	21	20	17	9	9	15	21	13	17	191
3ème degré	27	33	53	40	99	31	24	20	41	35	26	34	463
4ème degré	0	0	0	0	3	0	0	0	0	0	0	0	3
Inconnu/Pas d'application	44	23	32	43	56	57	18	20	28	28	27	48	424
Sous-total NON-VITESSE	101	79	113	116	200	113	54	58	96	92	71	106	1.199



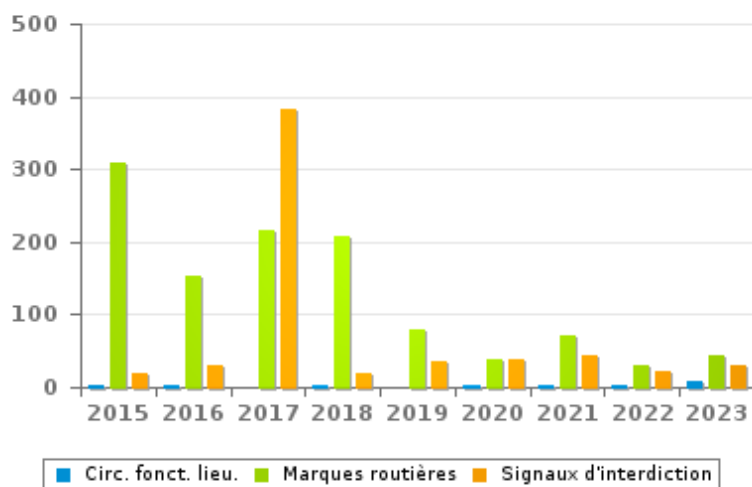
INFRACTIONS ROUTIÈRES (autoroutes incluses) : APERÇU GÉNÉRAL (DÉTAIL)

Comparaison par année: 2015-2023

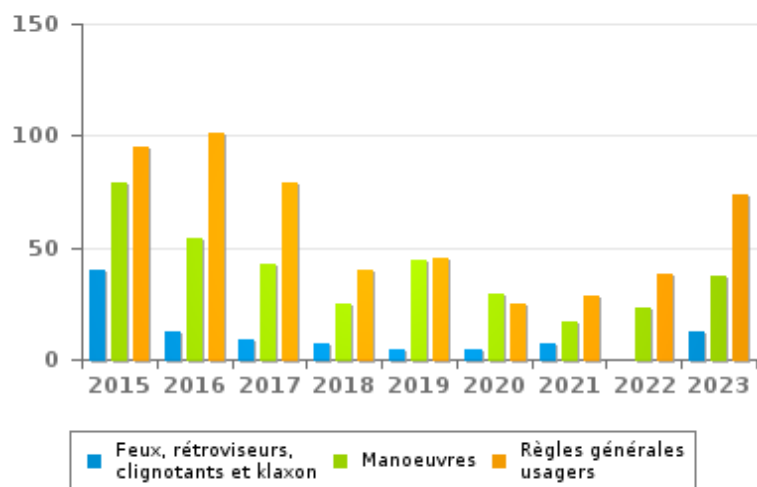
Code de la route

	2015	2016	2017	2018	2019	2020	2021	2022	2023
Marques routières	309	152	217	208	79	38	71	29	44
Signaux d'interdiction	20	31	383	18	36	39	44	22	30
Règles générales usagers	95	101	79	40	45	25	28	38	74
Manoeuvres	79	54	43	25	44	29	17	23	37
Signaux d'obligation	61	127	11	54	34	8	20	4	12
Priorité	38	28	16	15	13	15	6	7	9
Feux, rétroviseurs, clignotants et klaxon	40	12	9	7	4	4	7	0	12
Comportement à l'égard de certains usagers	18	5	3	9	10	3	2	2	4
Chargement des véhicules (code de la route)	3	2	4	6	4	2	7	1	2
Injonctions des agents qualifiés	5	6	3	5	0	4	0	3	2
Circulation en fonction du lieu	2	4	0	2	0	3	2	4	7
Transport de personnes (code de la route)	3	5	1	5	4	1	1	1	1
Code de la route: autres	2	2	1	1	1	0	1	1	1
TOTAL	675	529	770	395	274	171	206	135	235

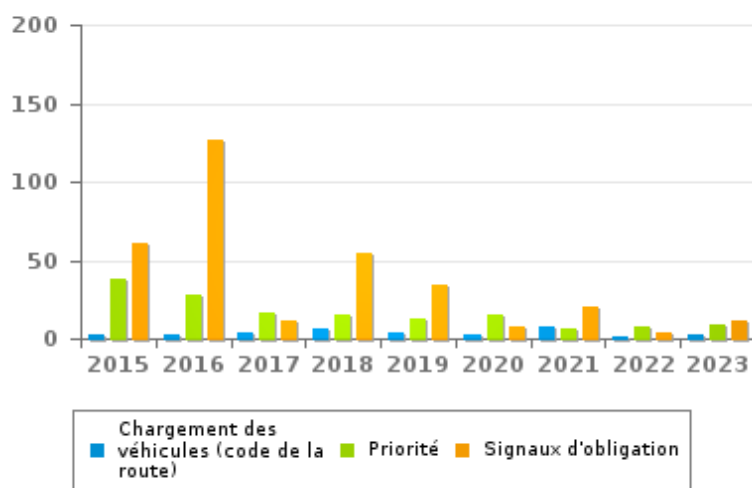
Nombre d'infractions



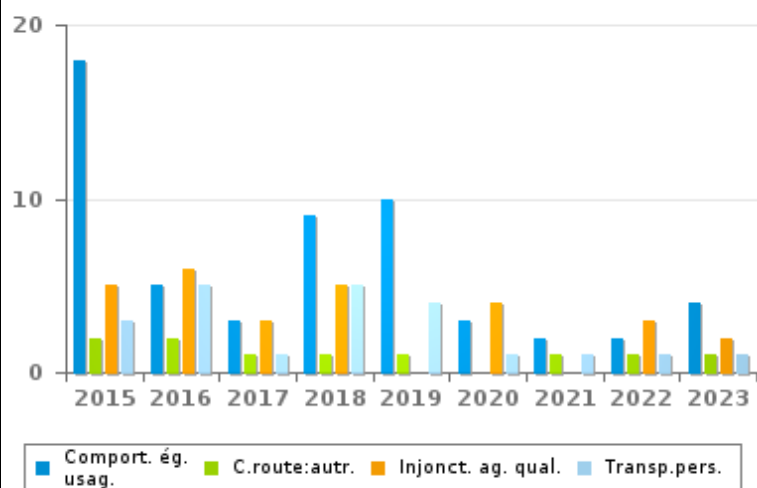
Nombre d'infractions



Nombre d'infractions



Nombre d'infractions





INFRACTIONS ROUTIÈRES (autoroutes incluses) : TOP 5 DES INFRACTIONS

2023

Toutes les infractions

Theme	Article de loi	Nombre d'infractions	% (*)
Vitesse	[Rég. w. :] Art. 11.1. Dans les agglomérations, la vitesse est limitée à 50 km à l'heure [...].	5.796	56,35%
Vitesse	[Rég. w. :] Art. 22quater. Dans les zones délimitées par les signaux routiers F4a et F4b, la vitesse est limitée à 30 km à l'heure.	3.226	31,36%
Arrêt et stationnement	Constitue une infraction de 2ème degré en vertu de l'article 2.a).21° de l'AR du 30-09-2005 :Art. 25.1.14°. Il est interdit de mettre un véhicule en stationnement aux emplacements de stationnement signalés comme prévu à l'article 70.2.1.3°. c), sauf pour les véhicules utilisés par les personnes handicapées titulaires de la carte spéciale visée à l'article 27.4.1 ou 27.4.3.	75	0,73%
GSM	Constitue une infraction de 3ème degré en vertu de l'article 3.2°/2 de l'AR du 30-09-2005 : Art. 8.4. Sauf lorsque son véhicule est à l'arrêt ou en stationnement, le conducteur ne peut utiliser, tenir en main ni manipuler aucun appareil électronique mobile doté d'un écran [GSM/Smartphone/...], à moins qu'il ne soit fixé au véhicule dans un support destiné à cette fin.	301	2,93%
Conditions techniques	Art. 24.§1er. Aucun véhicule soumis au contrôle technique en vertu [...] [de l'AR du 15-03-1968] ne peut se trouver sur la voie publique s'il n'est pourvu d'un certificat de visite accompagné d'une vignette de contrôle en cours de validité et d'un rapport d'identification ou fiche technique correspondant à son utilisation et du document "Inspection visuelle du véhicule", pour autant que ces documents soient requis. [...] Pas d'application pour : 1° [...] déplacement, à vide, par le chemin le plus direct : a) entre la station de contrôle technique et la résidence ou le siège d'exploitation [...] du titulaire [...] ou du réparateur et vice versa; b) entre le lieu de résidence ou le siège d'exploitation du titulaire du véhicule et le siège d'exploitation du réparateur et vice versa; 2° [...] déplacement, par le chemin le plus direct, du poste frontière d'entrée en Belgique à la résidence ou au siège d'exploitation du titulaire du véhicule ou à la station de contrôle technique.	184	1,79%

Infractions du 4ème degré

Theme	Article de loi	Nombre d'infractions	% (*)
Code de la route	Constitue une infraction de 4ème degré en vertu de l'article 4.7° de l'AR du 30-09-2005 : Art. 21.6.4°. Sont interdits sur autoroutes les épreuves sportives, notamment les courses ou concours de vitesse, de régularité ou d'adresse.	3	0,03 %

(*) % par rapport au nombre total d'infractions



INFRACTIONS ROUTIÈRES (autoroutes incluses) : MOMENT

Nombre d'infractions selon le moment de la semaine

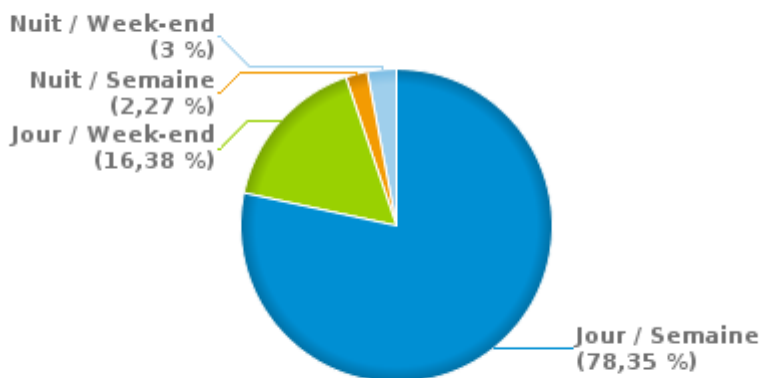
2023

	Semaine			Week-end			TOTAL
	Jour	Nuit	Sous-total	Jour	Nuit	Sous-total	
Vitesse	7.215	181	7.396	1.498	193	1.691	9.087
Arrêt et stationnement	60	5	65	15	6	21	86
GSM	274	2	276	22	3	25	301
Casque et vêtements de protection	7	0	7	1	1	2	9
Ceinture et siège enfant	14	0	14	2	0	2	16
Feux de signalisation	44	0	44	8	4	12	56
Code de la route	161	6	167	50	18	68	235
Alcool	17	14	31	17	46	63	94
Drogues	13	0	13	2	2	4	17
Conditions techniques	145	11	156	39	9	48	204
Immatriculation	53	2	55	12	5	17	72
Permis de conduire	26	8	34	9	18	27	61
Assurance	22	2	24	9	4	13	37
Poids lourds	6	2	8	1	0	1	9
Autres	0	0	0	0	0	0	0
Inconnu	2	0	2	0	0	0	2
TOTAL	8.059	233	8.292	1.685	309	1.994	10.286

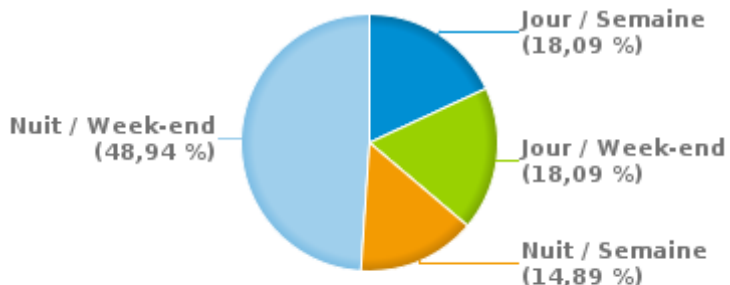
Weekend = Du vendredi 22h00 jusqu'au lundi 06h00
 Semaine = Du lundi 06h00 jusqu'au vendredi 22h00

Jour: de 06h00 à 22h00
 Nuit: de 22h00 à 06h00

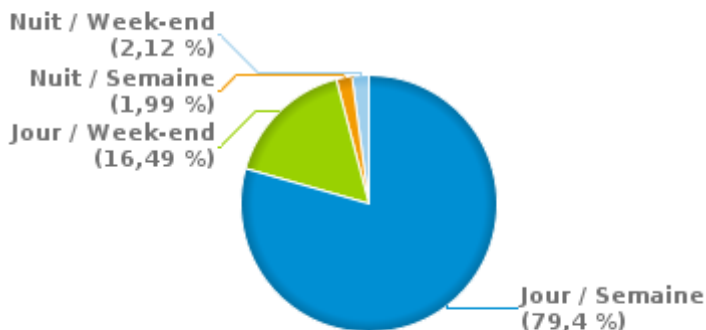
% infractions selon le moment pour l'année 2023



% infractions alcool selon le moment pour l'année 2023



% infractions vitesse selon le moment pour l'année 2023





INFRACTIONS DE VITESSE (autoroutes incluses) : ENDROIT DU CONTRÔLE

2023

Waterloo

Rue	Borne Kilometrique	Nr de maison	Excès de 0-10 km/h	Excès de 11-20 km/h	Excès de 21-30 km/h	Excès de 31-40 km/h	Excès de plus de 40 km/h	Excès de ??? km/h	TOTAL
ALLEE DU PETIT PARIS VERS CHAUSSEE DE BRUXELLES		27	4						4
ALLEE DU PETIT PARIS VERS CHAUSSEE DE TERVUREN		27	3						3
AVENUE BEAU SEJOUR VERS AVENUE FLORIDA		33			1				1
AVENUE BEAU SEJOUR VERS AVENUE FLORIDA		50		40	12	1			53
AVENUE BEAU SEJOUR VERS AV FLORIDA		46	1						1
AVENUE BEAU SEJOUR VERS CHAUSSEE DE BRUXELLES		33		2	1				3
AVENUE BEAU SEJOUR VERS CHAUSSEE DE BRUXELLES		50		22	11	1			34
AVENUE BEAU SEJOUR VERS CHEE DE BRUXELLES		46	16	7	3				26
AVENUE DE L'ABBAYE DE FOREST VERS BOULEVARD DE LA		12	17	8	2				27
AVENUE DE L'ABBAYE DE FOREST VERS RUE F.LIBERT		12	67	28	6	1			102
AVENUE DES LILAS VERS AV BEAU SEJOUR		45		11	6	1			18
AVENUE DES LILAS VERS CHEE DE BRUXELLES		45		3	3				6
Avenue des Merisiers								1	1
AVENUE DES PAQUERETTES VERS ALLEE DU TRIAGE		27	3	1					4
AVENUE DES PAQUERETTES VERS CHAUSSEE BARA		27	1						1
AVENUE DES PETITS CHAMPS VERS CHAUSSEE DE BRUXEL		42	28	15	4	1			48
AVENUE DES PETITS CHAMPS VERS CHAUSSEE DE TERVUR		42	333	192	36	3			564
AVENUE EMILE THEYS VERS AVENUE DES PAQUERETTES		44	33	33	5	1	1		73
AVENUE EMILE THEYS VERS RUE DE LA STATION		44	114	65	8	2			189
AVENUE FLORIDA VERS AV BEAU SEJOUR		40		7	2	1			10
AVENUE FLORIDA VERS AV BEAU SEJOUR		47		27	7	1			35
AVENUE FLORIDA VERS AV CHEE DE BRUXELLES		40		9	1				10
AVENUE FLORIDA VERS GARE DE WATERLOO		47		12	3				15
AVENUE MARIE-LOUISE VERS AVENUE REINE ASTRID		2	80	22	2				104
AVENUE MARIE LOUISE VERS CHAUSSEE DE BRUXELLES		2B		1					1
AVENUE MARIE-LOUISE VERS CHAUSSEE DE BRUXELLES		2	225	75	14	2			316



INFRACTIONS DE VITESSE (autoroutes incluses) : ENDROIT DU CONTRÔLE

2023

Rue	Borne Kilométrique	Nr de maison	Excès de 0-10 km/h	Excès de 11-20 km/h	Excès de 21-30 km/h	Excès de 31-40 km/h	Excès de plus de 40 km/h	Excès de ??? km/h	TOTAL
AVENUE REINE ASTRID VERS CHAUSSEE DE BRUXELLES		77		2					2
AVENUE REINE ASTRID VERS CHAUSSEE DE TERVUREN		77		4	4				8
AVENUE THEYS (EMILE) VERS AV DES PAQUERETTES		42		17	3				20
AVENUE THEYS (EMILE) VERS RUE DE LA STATION		42		21	3				24
BOULEVARD DE LA CENSE VERS BOULEVARD ROLIN		64		11	3	2			16
BOULEVARD DE LA CENSE VERS CHAUSSEE DE TUBIZE		64		7	2	1			10
Chaussée Bara		195				4			4
Chaussée Bara		282	1	22	6	3	1		33
Chaussée Bara						1	2		3
CHAUSSEE BARA VERS BRAINE-L'ALLEUD	12.7	282	282	38	4	1	1		326
CHAUSSEE BARA VERS BRAINE-L'ALLEUD		282	822	344	54	16	4		1.240
CHAUSSEE BARA VERS CENTRE DE WATERLOO	14.2			3	1				4
CHAUSSEE BARA VERS CENTRE DE WATERLOO		195	101	12	2				115
CHAUSSEE BARA VERS CHARLEROI	12.7	282	162	19	3	2			186
CHAUSSEE BARA VERS CHARLEROI		282	394	67	10	3	1		475
CHAUSSEE BARA VERS CHAUSSEE DE BRUXELLES		282	387	393	78	11	4		873
CHAUSSEE BARA VERS TUBIZE	14.2			3					3
CHAUSSEE BARA VERS TUBIZE		195	62	1	1				64
Chaussée de Bruxelles		255						1	1
Chaussée de Bruxelles		39				4	3		7
Chaussée de Bruxelles		41	5	15	2	1			23
Chaussée de Bruxelles		444						4	4
Chaussée de Bruxelles		482						1	1
Chaussée de Bruxelles		644						2	2
Chaussée de Bruxelles		654						2	2
Chaussée de Bruxelles								6	6
CHAUSSEE DE BRUXELLES VERS BRUXELLES		39	93	133	28	2	5		261



INFRACTIONS DE VITESSE (autoroutes incluses) : ENDROIT DU CONTRÔLE

2023

Rue	Borne Kilométrique	Nr de maison	Excès de 0-10 km/h	Excès de 11-20 km/h	Excès de 21-30 km/h	Excès de 31-40 km/h	Excès de plus de 40 km/h	Excès de ??? km/h	TOTAL
CHAUSSEE DE BRUXELLES VERS BRUXELLES		41	368	192	29	3	2		594
CHAUSSEE DE BRUXELLES VERS CENTRE DE WATERLOO		517		4					4
CHAUSSEE DE BRUXELLES VERS CHARLEROI		39	115	348	49	10	4		526
CHAUSSEE DE BRUXELLES VERS CHARLEROI		41	306	184	24	4	1		519
CHAUSSEE DE BRUXELLES VERS CHARLEROI		517		5		1			6
Chaussée de Charleroi								2	2
Chaussée de Louvain		145						1	1
Chaussée de Louvain								10	10
CHAUSSEE DE TERVUREN VERS CHAUSSEE DE BRUXELLES		108		7	2		1		10
CHAUSSEE DE TERVUREN VERS CHEE DE BRUXELLES		94	90	24	8	1			123
CHAUSSEE DE TERVUREN VERS DREVE RICHELLE		108		8	2	1	1		12
CHAUSSEE DE TERVUREN VERS DREVE RICHELLE		200	113	33	2				148
CHAUSSEE DE TERVUREN VERS R0		200	93	10					103
CHAUSSEE DE TERVUREN VERS R0		94	43	16	1	1			61
CHAUSSEE DE TERVUREN VERS R0		200		6					6
Drève des Dix Mètres		139				2	1		3
DREVE DES DIX METRES VERS CHAUSSEE DE BRUXELLES		139	241	41	3				285
DREVE DES DIX METRES VERS DREVE DE L'INFANTE		139	238	76	15	1	2		332
Drève Richelle								1	1
DREVE RICHELLE VERS CENTRE DE WATERLOO		146	172	10	1				183
DREVE RICHELLE VERS LASNE		10		3					3
DREVE RICHELLE VERS LASNE		146	1		1				2
DREVE RICHELLE VERS TUBIZE		10		9	6	1			16
N5b Liaison N5 - R0								1	1
R0 Côté Extérieur	10.4							1	1
R0 Côté Extérieur	11.0							1	1
R0 Côté Extérieur	11.8							1	1



INFRACTIONS DE VITESSE (autoroutes incluses) : ENDROIT DU CONTRÔLE

2023

Rue	Borne Kilométrique	Nr de maison	Excès de 0-10 km/h	Excès de 11-20 km/h	Excès de 21-30 km/h	Excès de 31-40 km/h	Excès de plus de 40 km/h	Excès de ??? km/h	TOTAL
R0 Côté Extérieur	12.4							1	1
R0 Côté Extérieur	12.5							1	1
R0 Côté Extérieur	12.9							2	2
R0 Côté Extérieur	13.0					1			1
R0 Côté Extérieur	13.9							2	2
R0 Côté Extérieur	9.1							2	2
R0 Côté Extérieur Entrée 26 (Mont-Saint-Jean)								1	1
R0 Côté Extérieur Entrée 27 (Waterloo)	11.2							3	3
R0 Côté Intérieur	10.0							1	1
R0 Côté Intérieur	10.4						1		1
R0 Côté Intérieur	11.0							2	2
R0 Côté Intérieur	13.5							2	2
R0 Côté Intérieur	13.6							1	1
R0 Côté Intérieur	13.7							4	4
R0 Côté Intérieur	15.0							1	1
R0 Côté Intérieur	8.8							1	1
R0 Côté Intérieur Entrée 27 (Waterloo)								2	2
Rue de la Station		170						1	1
Rue Dewit								1	1
RUE DU MENIL VERS BRAINE-L'ALLEUD		48	195	173	25	2			395
Rue Ma Campagne		23				1			1
RUE MA CAMPAGNE VERS CHEE BARA		23		79	23	4			106
RUE MA CAMPAGNE VERS RUE E DURY		23		165	60	14			239
TOTAL			5.209	3.085	582	113	35	63	9.087



INFRACTIONS DE VITESSE (autoroutes incluses) : RÉGIME VITESSE

2023

Vitesse autorisée	Excès de 0-10 km/h	Excès de 11-20 km/h	Excès de 21-30 km/h	Excès de 31-40 km/h	Excès de plus de 40	Excès de ??? km/h	TOTAL
30	1.761	1.161	261	39	4	0	3.226
50	3.448	1.924	321	73	30	1	5.797
120	0	0	0	1	1	0	2
Inconnu	0	0	0	0	0	62	62
TOTAL	5.209	3.085	582	113	35	63	9.087

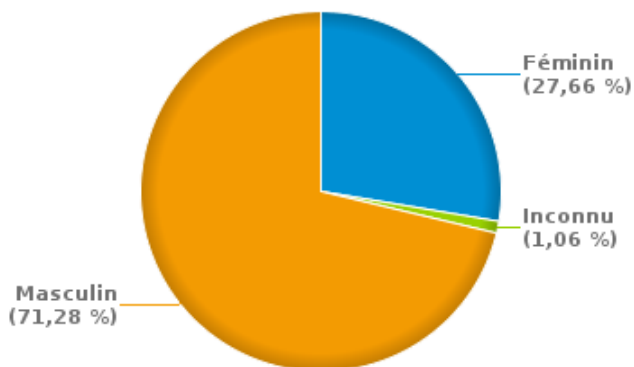


INFRACTIONS ROUTIÈRES (autoroutes incluses) : PROFIL DES CONTREVENANTS 2023

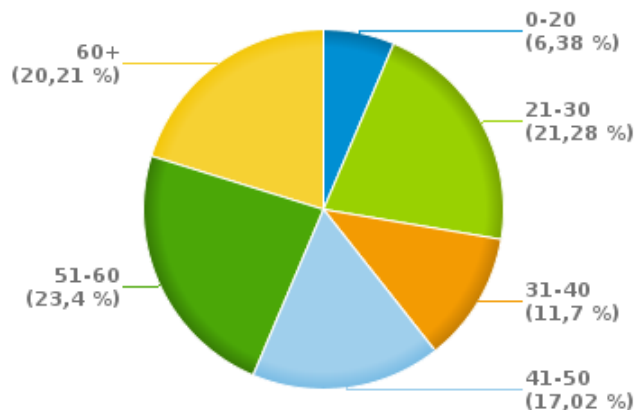
Nombre d'infractions d'alcool par catégorie d'âge et par sexe

	Masculin	Féminin	Inconnu	TOTAL
0-20	4	2	0	6
21-30	15	5	0	20
31-40	9	2	0	11
41-50	10	5	1	16
51-60	15	7	0	22
60+	14	5	0	19
TOTAL	67	26	1	94

% infractions alcool par sexe pour l'année 2023



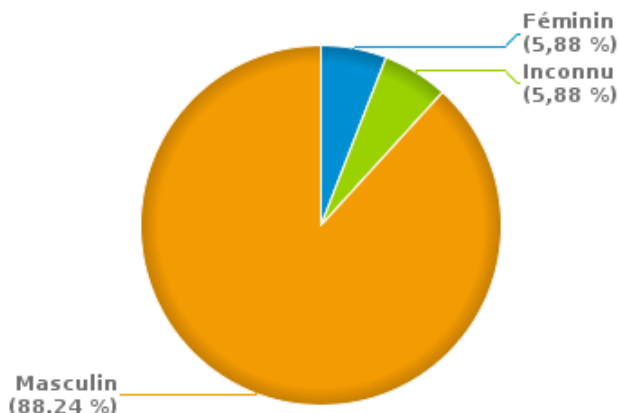
% infractions alcool par catégorie d'âge pour l'année 2023



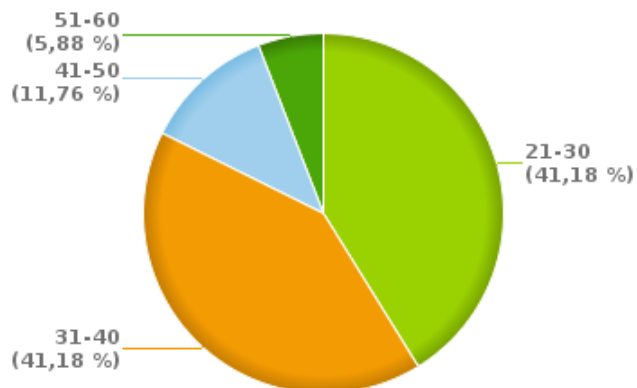
Nombre d'infractions de drogues par catégorie d'âge et par sexe

	Féminin	Inconnu	Masculin	TOTAL
21-30	0	0	7	7
31-40	1	0	6	7
41-50	0	1	1	2
51-60	0	0	1	1
TOTAL	1	1	15	17

% infractions drogues par sexe pour l'année 2023



% infractions drogues par catégorie d'âge pour l'année 2023





INFRACTIONS ROUTIÈRES
FILTRES ET PARAMÈTRES SELECTIONNÉS
DANS CE RAPPORT

Année de début de l'infraction	2015
Année de fin de l'infraction	2023
Trimestre(s)	Trim. 1;Trim. 2;Trim. 3;Trim. 4
Zone de police	ZP WATERLOO
Unité locale/fédérale	
Hors/sur autoroute	(autoroutes incluses)
Unité de police constatante	
Date de clôture de la banque de données	30/04/24

Date de mise à jour du rapport	01 JUIL. 2024 10:22:52
---------------------------------------	------------------------