

**Aperçu
Infractions routières
(autoroutes incluses)
2023**

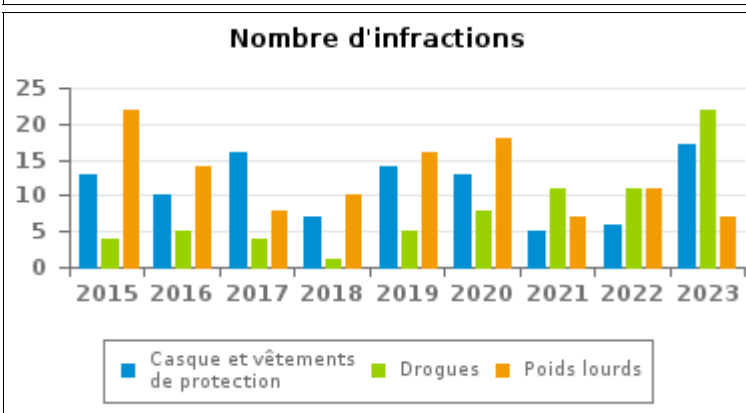
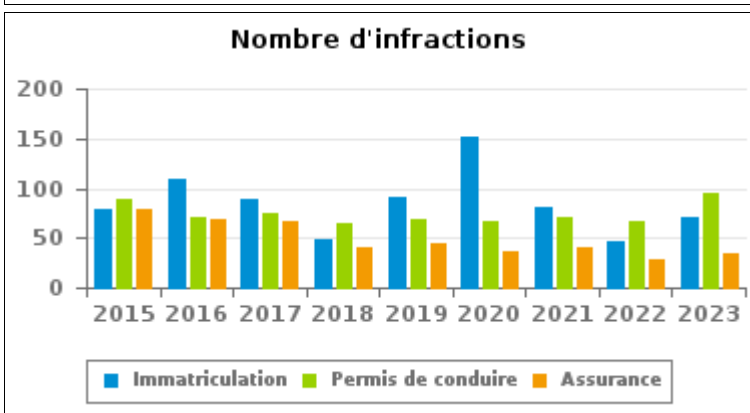
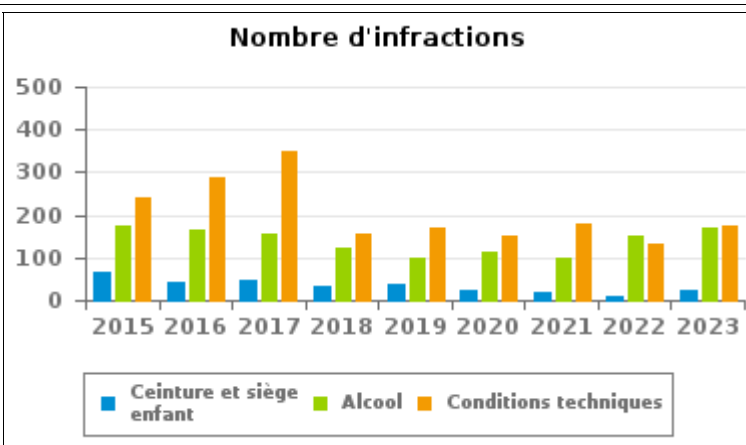
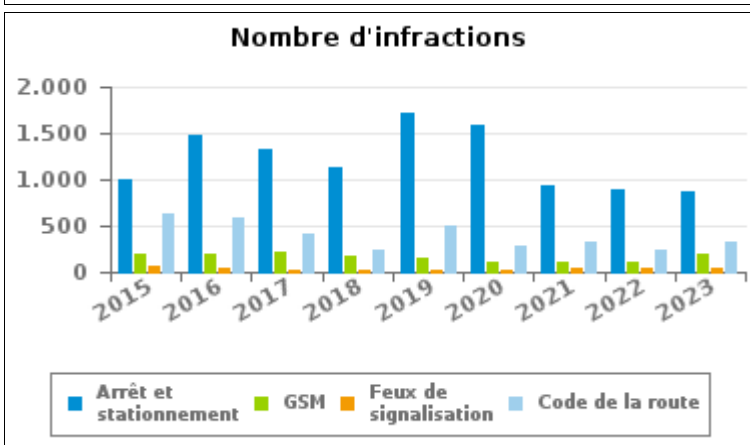
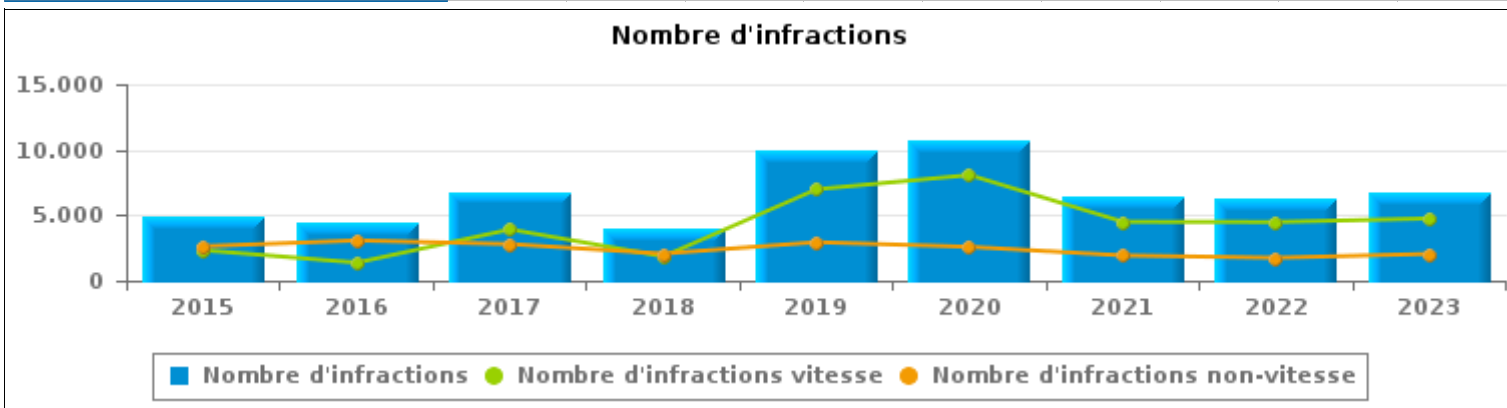
ZP BRAINE-L'ALLEUD



INFRACTIONS ROUTIÈRES (autoroutes incluses) : APERÇU GÉNÉRAL

Comparaison par année: 2015-2023

	2015	2016	2017	2018	2019	2020	2021	2022	2023
NOMBRE TOTAL D'INFRACTIONS	4.950	4.447	6.710	3.911	9.919	10.649	6.421	6.227	6.794
INFRACTIONS PAR THEME									
	2015	2016	2017	2018	2019	2020	2021	2022	2023
Vitesse	2.321	1.377	3.914	1.848	6.980	8.065	4.495	4.479	4.748
Arrêt et stationnement	995	1.482	1.320	1.138	1.710	1.579	925	902	877
GSM	194	197	209	172	163	112	115	116	189
Casque et vêtements de protection	13	10	16	7	14	13	5	6	17
Ceinture et siège enfant	65	41	47	35	37	24	19	9	23
Feux de signalisation	55	37	30	30	25	18	38	33	40
Code de la route	620	579	411	231	491	274	325	231	321
Alcool	173	163	155	121	99	112	97	150	172
Drogues	4	5	4	1	5	8	11	11	22
Conditions techniques	239	290	351	156	169	151	180	132	173
Immatriculation	79	110	89	49	91	151	81	47	70
Permis de conduire	88	71	75	65	69	67	71	67	94
Assurance	78	68	67	41	45	36	41	29	35
Poids lourds	22	14	8	10	16	18	7	11	7
Autres	4	3	14	7	5	21	11	3	5
Inconnu	0	0	0	0	0	0	0	1	1





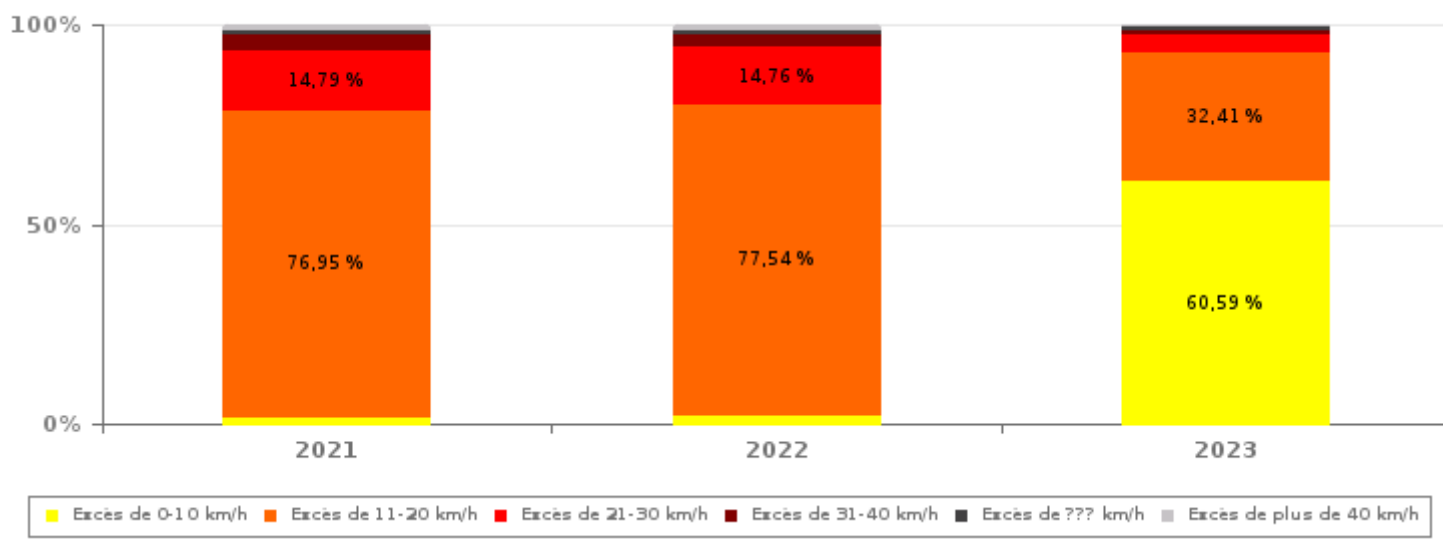
INFRACTIONS ROUTIÈRES (autoroutes incluses) : APERÇU GÉNÉRAL

INFRACTIONS PAR DEGRE DE GRAVITE

Comparaison par année: 2015-2023

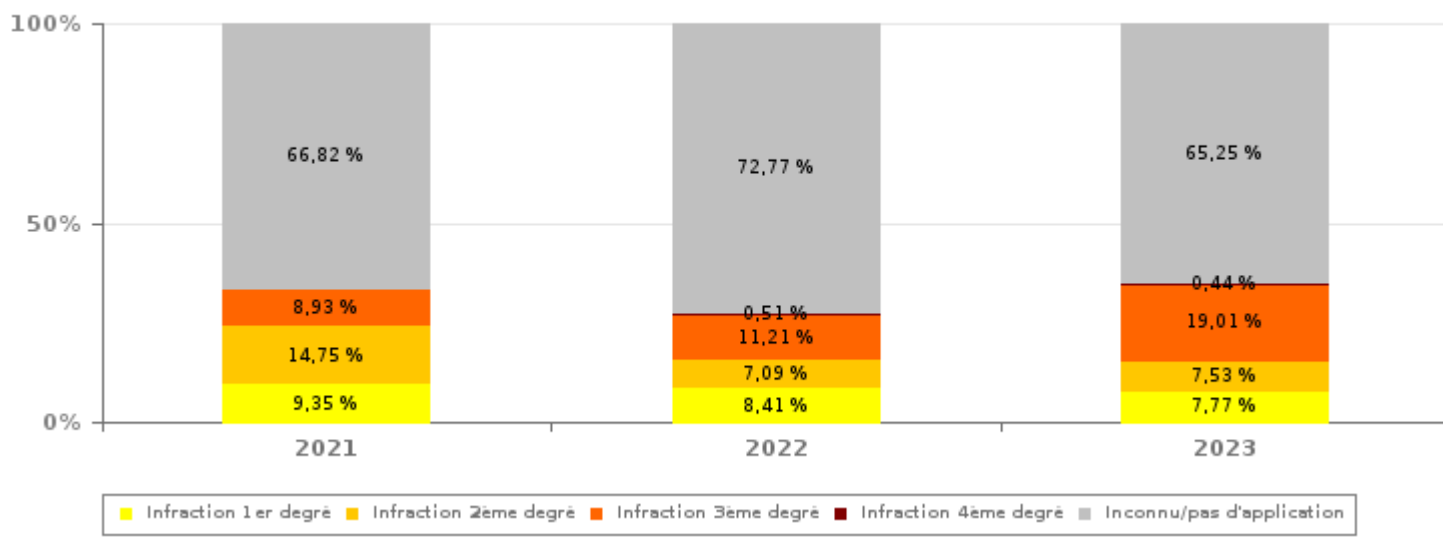
VITESSE	2015	2016	2017	2018	2019	2020	2021	2022	2023
Excès de 0-10 km/h	27	37	274	96	1.931	263	75	96	2.877
Excès de 11-20 km/h	1.582	867	2.685	1.369	4.424	6.014	3.459	3.473	1.539
Excès de 21-30 km/h	573	337	716	263	493	1.237	665	661	214
Excès de 31-40 km/h	84	57	123	61	69	328	174	134	42
Excès de plus de 40 km/h	12	30	42	22	30	192	79	75	26
Excès de ??? km/h	43	49	74	37	33	31	43	40	50
Sous-total VITESSE	2.321	1.377	3.914	1.848	6.980	8.065	4.495	4.479	4.748

Nombre d'infractions (vitesse): répartition selon la gravité



NON-VITESSE	2015	2016	2017	2018	2019	2020	2021	2022	2023
1er degré	795	582	459	249	340	203	180	147	159
2ème degré	1.041	612	431	302	438	323	284	124	154
3ème degré	196	143	68	94	123	111	172	196	389
4ème degré	1	0	5	2	5	5	3	9	9
Inconnu/Pas d'application	596	1.733	1.833	1.416	2.033	1.942	1.287	1.272	1.335
Sous-total NON-VITESSE	2.629	3.070	2.796	2.063	2.939	2.584	1.926	1.748	2.046

Nombre d'infractions (non-vitesse): répartition selon la gravité





INFRACTIONS ROUTIÈRES (autoroutes incluses) : APERÇU GÉNÉRAL

INFRACTIONS PAR DEGRE DE GRAVITE

Comparaison par année: 2015-2023



INFRACTIONS ROUTIÈRES (autoroutes incluses) : APERÇU GÉNÉRAL

Comparaison par mois pour l'année 2023

	Jan	Fév	Mar	Avr	Mai	Juin	Juil	Août	Sep	Oct	Nov	Déc	TOTAL
NOMBRE TOTAL D'INFRACTIONS	339	859	210	736	476	648	248	516	1.074	452	1.020	216	6.794
INFRACTIONS PAR THEME													
Vitesse	225	756	62	490	265	392	141	345	910	303	851	8	4.748
Arrêt et stationnement	45	41	64	126	86	154	31	57	54	52	94	73	877
GSM	8	6	12	17	57	11	12	12	14	24	8	8	189
Casque et vêtements de protection	0	2	0	2	0	6	2	1	2	1	1	0	17
Ceinture et siège enfant	3	1	1	2	1	3	2	1	1	1	2	5	23
Feux de signalisation	4	4	3	6	1	2	1	3	5	3	7	1	40
Code de la route	17	18	34	38	16	22	19	38	32	24	18	45	321
Alcool	17	4	6	7	12	14	10	19	18	19	12	34	172
Drogues	5	0	2	2	1	0	2	3	2	1	1	3	22
Conditions techniques	9	13	15	23	17	19	7	14	21	11	9	15	173
Immatriculation	2	6	4	7	11	7	7	5	5	2	6	8	70
Permis de conduire	3	5	4	11	6	14	8	12	6	7	8	10	94
Assurance	0	3	1	3	2	2	4	5	2	4	3	6	35
Poids lourds	1	0	1	0	1	2	1	0	1	0	0	0	7
Autres	0	0	1	2	0	0	1	1	0	0	0	0	5
Inconnu	0	0	0	0	0	0	0	0	1	0	0	0	1
INFRACTIONS PAR DEGRE DE GRAVI													
VITESSE													
Excès de 0-10 km/h	0	493	0	142	0	231	119	266	730	249	647	0	2.877
Excès de 11-20 km/h	189	218	56	297	215	134	14	60	142	41	173	0	1.539
Excès de 21-30 km/h	21	34	5	38	39	13	5	9	25	5	20	0	214
Excès de 31-40 km/h	10	6	1	5	6	3	0	2	3	0	6	0	42
Excès de plus de 40 km/h	5	3	0	2	3	2	1	1	5	1	3	0	26
Excès de ??? km/h	0	2	0	6	2	9	2	7	5	7	2	8	50
Sous-total VITESSE	225	756	62	490	265	392	141	345	910	303	851	8	4.748
NON-VITESSE													
1er degré	8	11	13	22	14	9	4	23	21	11	8	15	159
2ème degré	6	8	14	16	26	15	11	10	9	16	8	15	154
3ème degré	22	21	33	39	62	25	28	26	31	32	27	43	389
4ème degré	0	0	1	1	0	4	0	3	0	0	0	0	9
Inconnu/Pas d'application	78	63	87	168	109	203	64	109	103	90	126	135	1.335
Sous-total NON-VITESSE	114	103	148	246	211	256	107	171	164	149	169	208	2.046

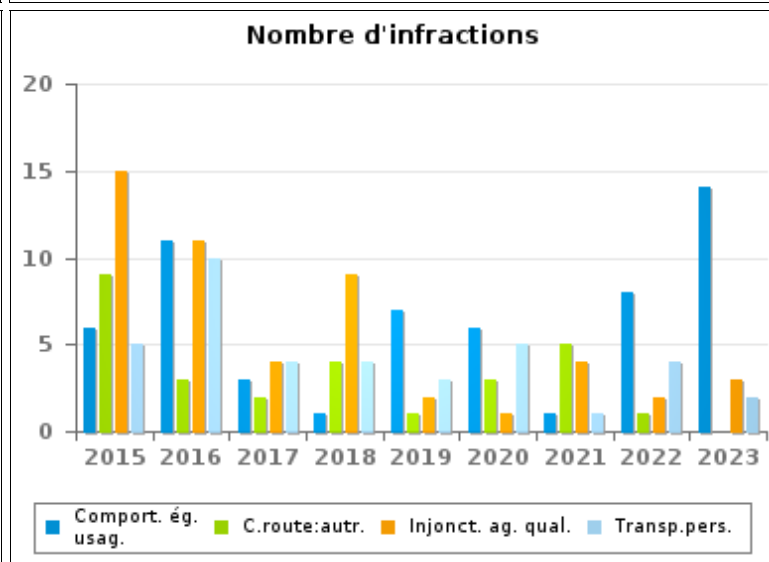
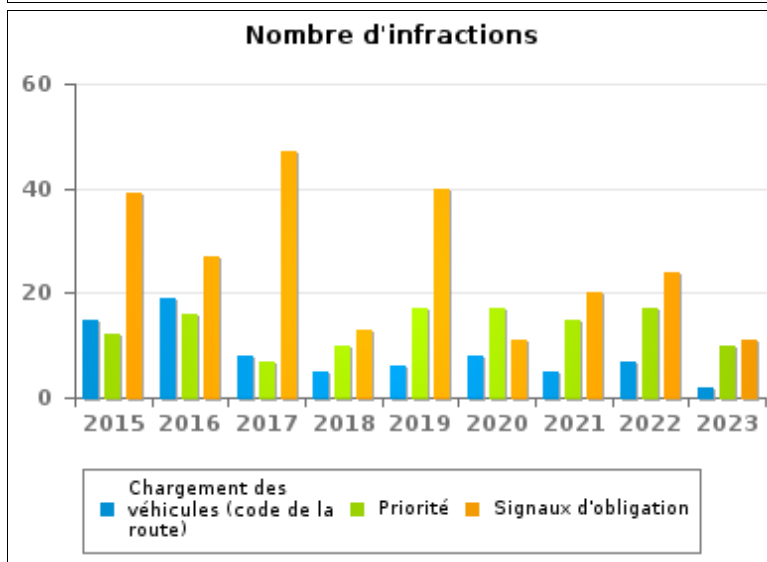
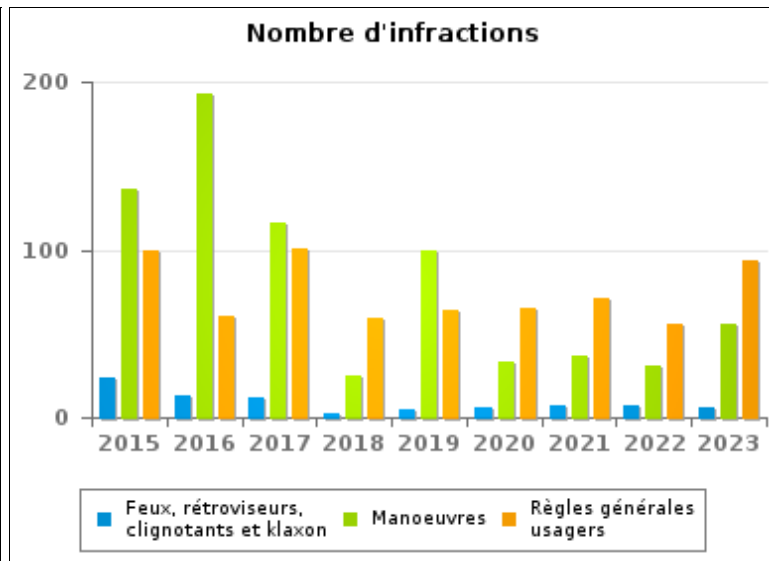
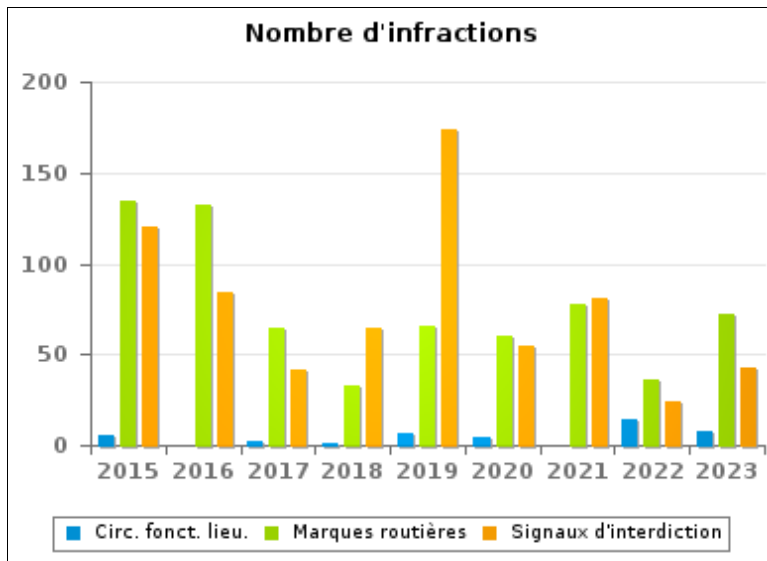


INFRACTIONS ROUTIÈRES (autoroutes incluses) : APERÇU GÉNÉRAL (DÉTAIL)

Comparaison par année: 2015-2023

Code de la route

	2015	2016	2017	2018	2019	2020	2021	2022	2023
Manoeuvres	136	193	116	25	99	33	37	31	56
Signaux d'interdiction	120	84	41	65	174	55	81	24	43
Marques routières	134	132	64	33	66	60	78	36	72
Règles générales usagers	100	60	101	59	64	65	71	56	94
Signaux d'obligation	39	27	47	13	40	11	20	24	11
Priorité	12	16	7	10	17	17	15	17	10
Feux, rétroviseurs, clignotants et klaxon	24	13	12	2	5	6	7	7	6
Chargement des véhicules (code de la route)	15	19	8	5	6	8	5	7	2
Comportement à l'égard de certains usagers	6	11	3	1	7	6	1	8	14
Injonctions des agents qualifiés	15	11	4	9	2	1	4	2	3
Circulation en fonction du lieu	5	0	2	1	7	4	0	14	8
Transport de personnes (code de la route)	5	10	4	4	3	5	1	4	2
Code de la route: autres	9	3	2	4	1	3	5	1	0
TOTAL	620	579	411	231	491	274	325	231	321





INFRACTIONS ROUTIÈRES (autoroutes incluses) : TOP 5 DES INFRACTIONS

2023

Toutes les infractions

Theme	Article de loi	Nombre d'infractions	% (*)
Vitesse	[Rég. w. :] Art. 11.1. Dans les agglomérations, la vitesse est limitée à 50 km à l'heure [...].	3.400	50,04%
Vitesse	[Rég. w. :] Art. 11.2.2°- b). En dehors des agglomérations, la vitesse est limitée à 90 km à l'heure [...] sur les autres voies publiques. Les limitations de vitesse inférieures imposées par le signal C43 ou résultant de l'article 11.3. restent d'application. Art. 5. Les usagers doivent se conformer aux signaux lumineux de circulation, aux signaux routiers et aux marques routières, lorsque ceux-ci sont réguliers en la forme, suffisamment visibles et placés conformément aux prescriptions du [...] règlement [général sur la police de la circulation routière et de l'usage de la voie publique]. Art. 68.3. [...] Sign. C43 [avec la mention 50]. A partir du signal jusqu'au prochain carrefour [ou signal C45], interdiction de circuler à une vitesse supérieure à [50 km/h] [...].	769	11,32%
Vitesse	[Rég. w. :] Art. 11.2.2°- b). En dehors des agglomérations, la vitesse est limitée à 90 km à l'heure [...] sur les autres voies publiques. Les limitations de vitesse inférieures imposées par le signal C43 ou résultant de l'article 11.3. restent d'application. Art. 5. Les usagers doivent se conformer aux signaux lumineux de circulation, aux signaux routiers et aux marques routières, lorsque ceux-ci sont réguliers en la forme, suffisamment visibles et placés conformément aux prescriptions du [...] règlement [général sur la police de la circulation routière et de l'usage de la voie publique]. Art. 68.3. [...] Sign. C43 [avec la mention 60]. A partir du signal jusqu'au prochain carrefour [ou signal C45], interdiction de circuler à une vitesse supérieure à [60 km/h] [...].	246	3,62%
Vitesse	[Rég. w. :] Art. 11.2.2°- b). En dehors des agglomérations, la vitesse est limitée à 90 km à l'heure [...] sur les autres voies publiques. Les limitations de vitesse inférieures imposées par le signal C43 ou résultant de l'article 11.3. restent d'application. Art. 5. Les usagers doivent se conformer aux signaux lumineux de circulation, aux signaux routiers et aux marques routières, lorsque ceux-ci sont réguliers en la forme, suffisamment visibles et placés conformément aux prescriptions du [...] règlement [général sur la police de la circulation routière et de l'usage de la voie publique]. Art. 68.3. [...] Sign. C43 [avec la mention 70]. A partir du signal jusqu'au prochain carrefour [ou signal C45], interdiction de circuler à une vitesse supérieure à [70 km/h] [...].	268	3,94%
Arrêt et stationnement		841	12,38%



INFRACTIONS ROUTIÈRES (autoroutes incluses) : TOP 5 DES INFRACTIONS

2023

Infractions du 4ème degré

Theme	Article de loi	Nombre d'infractions	% (*)
Code de la route	Constitue une infraction de 4ème degré en vertu de l'article 4.3° de l'AR du 30-09-2005 :Art. 17.2.3°. Le dépassement par la gauche d'un véhicule attelé [...] ou d'un véhicule à plus de deux roues est interdit à l'approche du sommet d'une côte et dans les virages, lorsque la visibilité est insuffisante, sauf si le dépassement peut se faire sans franchir la ligne blanche continue délimitant la partie de la chaussée affectée à la circulation venant en sens inverse.	1	0,01 %
Code de la route	Constitue une infraction de 4ème degré en vertu de l'article 4.4° de l'AR du 30-09-2005 : Art. 20.3.1°. Il est interdit de s'engager sur un passage à niveau lorsque les barrières sont en mouvement ou fermées.	2	0,03 %
Code de la route	Constitue une infraction de 4ème degré en vertu de l'article 4.4° de l'AR du 30-09-2005 : Art. 20.3.2°. Il est interdit de s'engager sur un passage à niveau lorsque les feux rouges clignotants sont allumés.	2	0,03 %
Code de la route	Constitue une infraction de 4ème degré en vertu de l'article 4.5° de l'AR du 30-09-2005 :Art. 21.4.3°. Il est interdit sur les autoroutes de faire marche arrière ou de rouler en sens contraire au sens obligatoire.	1	0,01 %
Code de la route	Constitue une infraction de 4ème degré en vertu de l'article 4.7° de l'AR du 30-09-2005 : Art. 21.6.4°. Sont interdits sur autoroutes les épreuves sportives, notamment les courses ou concours de vitesse, de régularité ou d'adresse.	3	0,04 %

(*) % par rapport au nombre total d'infractions



INFRACTIONS ROUTIÈRES (autoroutes incluses) : MOMENT

Nombre d'infractions selon le moment de la semaine

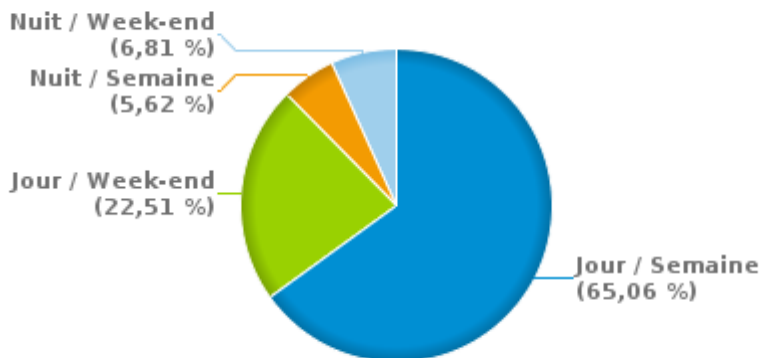
2023

	Semaine			Week-end			TOTAL
	Jour	Nuit	Sous-total	Jour	Nuit	Sous-total	
Vitesse	3.181	292	3.473	998	277	1.275	4.748
Arrêt et stationnement	534	15	549	290	38	328	877
GSM	164	1	165	21	3	24	189
Casque et vêtements de protection	10	0	10	7	0	7	17
Ceinture et siège enfant	10	1	11	9	3	12	23
Feux de signalisation	30	1	31	8	1	9	40
Code de la route	223	16	239	65	17	82	321
Alcool	31	29	60	37	75	112	172
Drogues	7	1	8	8	6	14	22
Conditions techniques	117	7	124	36	13	49	173
Immatriculation	47	4	51	14	5	19	70
Permis de conduire	41	10	51	26	17	43	94
Assurance	17	5	22	7	6	13	35
Poids lourds	5	0	5	0	2	2	7
Autres	3	0	3	2	0	2	5
Inconnu	0	0	0	1	0	1	1
TOTAL	4.420	382	4.802	1.529	463	1.992	6.794

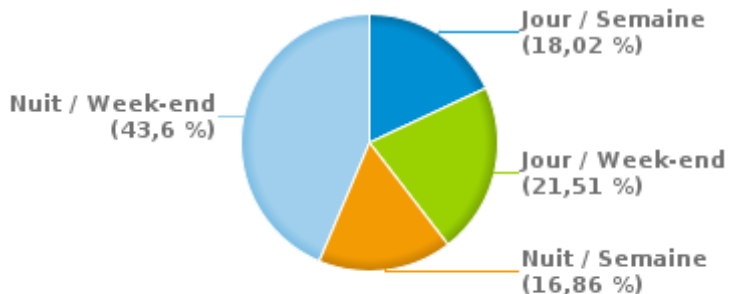
Weekend = Du vendredi 22h00 jusqu'au lundi 06h00
 Semaine = Du lundi 06h00 jusqu'au vendredi 22h00

Jour: de 06h00 à 22h00
 Nuit: de 22h00 à 06h00

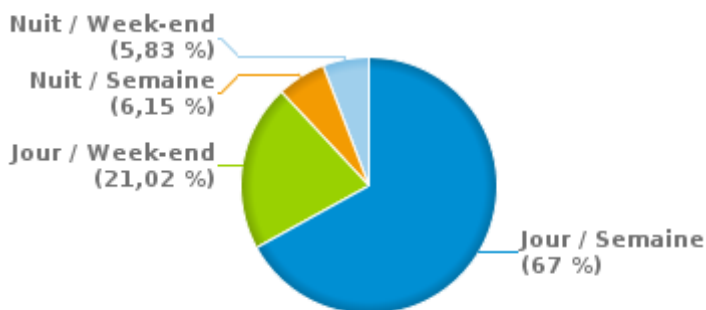
% infractions selon le moment pour l'année 2023



% infractions alcool selon le moment pour l'année 2023



% infractions vitesse selon le moment pour l'année 2023





INFRACTIONS DE VITESSE (autoroutes incluses) : ENDROIT DU CONTRÔLE

2023

Braine-L'Alleud

Rue	Borne Kilométrique	Nr de maison	Excès de 0-10 km/h	Excès de 11-20 km/h	Excès de 21-30 km/h	Excès de 31-40 km/h	Excès de plus de 40 km/h	Excès de ??? km/h	TOTAL
A7-E19 Direction Valenciennes (F)	18.5							1	1
Avenue Albert 1er		117						1	1
Avenue de Menden								1	1
Avenue Grand'Peine								2	2
B.Pire L.Desnouettes		61						1	1
Chaussée Bara		130						1	1
Chaussée d'Alseberg		508						1	1
Chaussée d'Alseberg		776	12	3					15
Chaussée d'Alseberg								1	1
CHAUSSEE D'ALSEMBERG VERS ALSEMBERG		776	6	2		1			9
CHAUSSEE D'ALSEMBERG VERS BRAINE-L'ALLEUD		776		1					1
Chaussée de Charleroi		18						1	1
CHAUSSEE DE MONT ST JEAN VERS BRAINE L'ALLEUD		132	78	35	4	1	1		119
CHAUSSEE DE MONT ST JEAN VERS WATERLOO		132	71	33	3	3	3		113
Chaussée de Nivelles								2	2
Chaussée de Tubize		673						1	1
CHAUSSEE DE TUBIZE VERS HALLE		166	231	30	5	1	1		268
CHAUSSEE D'OPHAIN VERS RUE MICHEL BOTTE		339		1	1				2
Ch de Mont St Jean		120	47	7					54
Ch de Mont St Jean		190						1	1
CH DE MONT ST JEAN VERS AVENUE VICTOR HUGO		120	136	24	2	1			163
CH DE MONT ST JEAN VERS BRAINE-L'ALLEUD CENTRE		120	48	16	1				65
Grand Route		374	16	1					17
Grand Route								1	1
GRAND ROUTE VERS BRAINE L'ALLEUD		374	13						13
GRAND'ROUTE VERS BRUXELLES		412	110	234	25	5	1		375



INFRACTIONS DE VITESSE (autoroutes incluses) : ENDROIT DU CONTRÔLE

2023

Rue	Borne Kilométrique	Nr de maison	Excès de 0-10 km/h	Excès de 11-20 km/h	Excès de 21-30 km/h	Excès de 31-40 km/h	Excès de plus de 40 km/h	Excès de ??? km/h	TOTAL
GRAND ROUTE VERS NIVELLES		374	11	1					12
N 235 - CHAUSSEE D'ALSEMBERG VERS BRAINE-L'ALLEUD	11.4		355	74	14	1			444
N 235 - CHAUSSEE D'ALSEMBERG VERS RHODES-SAINT-GENIS	11.4		238	65	17	1	4		325
N28 - RUE DE HAL VERS HAUT-ITRE	5.65	26	158	179	30	6	4		377
N28 - RUE DE HAL VERS NIVELLES	5.65	26	414	154	18	3	2		591
Place de la Gare								2	2
R0 Côté Extérieur	1.0							1	1
R0 Côté Extérieur	3.5							3	3
R0 Côté Extérieur	4.0							1	1
R0 Côté Extérieur	6.4	*		6	3	2			11
R0 Côté Extérieur	7.1							1	1
R0 Côté Extérieur Sortie 24 (Braine-L'Alleud)	0.1							1	1
R0 Côté Extérieur Sortie 24 (Braine-L'Alleud)								1	1
R0 Côté Intérieur	0.7			1					1
R0 Côté Intérieur	0.8							1	1
R0 Côté Intérieur	1.0				1			1	2
R0 Côté Intérieur	1.3							3	3
R0 Côté Intérieur	1.4							1	1
R0 Côté Intérieur	1.5					1			1
R0 Côté Intérieur	1.7							1	1
R0 Côté Intérieur	2.2							3	3
R0 Côté Intérieur	2.6							1	1
R0 Côté Intérieur	4.0							1	1
R0 Côté Intérieur	4.1							1	1
R0 Côté Intérieur	5.4							1	1
R0 Côté Intérieur	7.0				1			1	2
R0 Côté Intérieur	8.0							2	2



INFRACTIONS DE VITESSE (autoroutes incluses) : ENDROIT DU CONTRÔLE

2023

Rue	Borne Kilométrique	Nr de maison	Excès de 0-10 km/h	Excès de 11-20 km/h	Excès de 21-30 km/h	Excès de 31-40 km/h	Excès de plus de 40 km/h	Excès de ??? km/h	TOTAL
R0 Côté Intérieur								1	1
R0 Côté Intérieur Entrée 24 (Braine-L'Alleud)								1	1
RUE DE BOIS-SEIGNEUR-ISAAC 47 - 49 VERS OPHAIN BOI		**	97	133	13	3			246
Rue de Hal		30		1					1
RUE DE HAL VERS BRAINE LE CHATEAU		104		18	6		1		25
RUE DE HAL VERS BRAINE LE CHATEAU		69		25	5				30
RUE DE HAL VERS ITTRE		30	8						8
RUE DE HAL VERS NIVELLES		104		13	1				14
RUE DE HAL VERS NIVELLES		30	5	1					6
RUE DE HAL VERS NIVELLES		69		32	7	3			42
Rue de Lillois		55	1	2					3
RUE DE LILLOIS VERS GRAND'ROUTE		55	54	24	4	1	1		84
RUE DE LILLOIS VERS LILLOIS		70	84	27	3				114
RUE DE LILLOIS VERS OPHAIN		70	113	51	8	2	2		176
RUE DE LILLOIS VERS PLACE D'OPHAIN		55	60	73	21	4			158
Rue des croix du Feu		2						1	1
RUE DU BERGER VERS RUE DE LILLOIS		21	16	37	3	1			57
RUE DU BERGER VERS RUE RIVELAINE		21	3	13	4				20
Rue du Try		152						1	1
RUE DU TRY VERS BRAINE-LE-CHATEAU		91		5	1		1		7
RUE DU TRY VERS OPHAIN		67	492	214	12	2	5		725
RUE DU TRY VERS OPHAIN-BOIS-SEIGNEUR-ISAAC		91		3	1				4
Rue Michel Botte								1	1
Rue Ramelot								3	3
TOTAL			2.877	1.539	214	42	26	50	4.748



INFRACTIONS DE VITESSE (autoroutes incluses) : RÉGIME VITESSE

2023

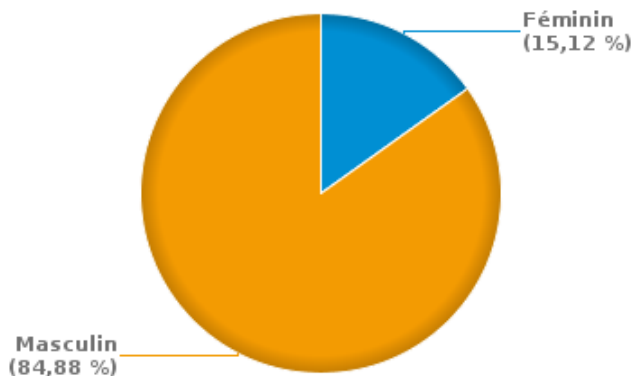
Vitesse autorisée	Excès de 0-10 km/h	Excès de 11-20 km/h	Excès de 21-30 km/h	Excès de 31-40 km/h	Excès de plus de 40	Excès de ??? km/h	TOTAL
50	2.549	1.369	191	35	25	0	4.169
60	97	133	13	3	0	0	246
70	231	30	5	1	1	0	268
90	0	1	1	1	0	0	3
120	0	6	4	2	0	0	12
Inconnu	0	0	0	0	0	50	50
TOTAL	2.877	1.539	214	42	26	50	4.748

INFRACTIONS ROUTIÈRES (autoroutes incluses) : PROFIL DES CONTREVENANTS 2023

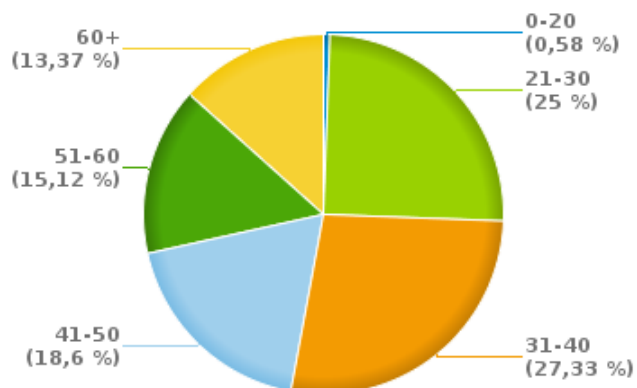
Nombre d'infractions d'alcool par catégorie d'âge et par sexe

	Masculin	Féminin	TOTAL
0-20	1	0	1
21-30	33	10	43
31-40	46	1	47
41-50	23	9	32
51-60	20	6	26
60+	23	0	23
TOTAL	146	26	172

% infractions alcool par sexe pour l'année 2023



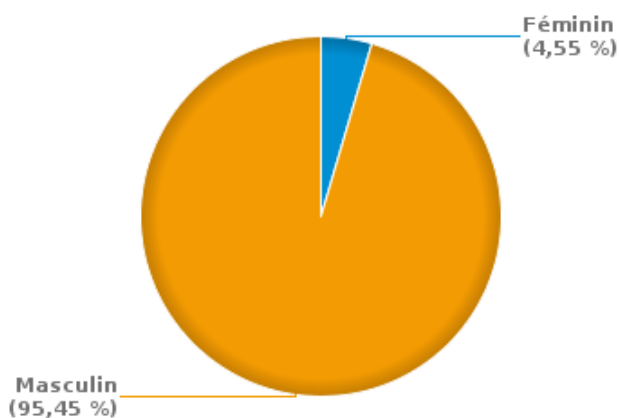
% infractions alcool par catégorie d'âge pour l'année 2023



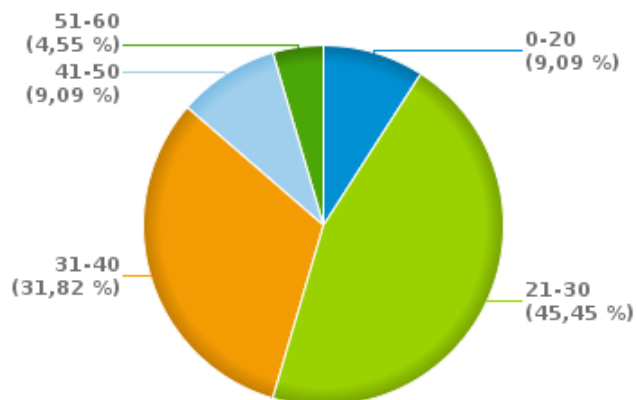
Nombre d'infractions de drogues par catégorie d'âge et par sexe

	Féminin	Masculin	TOTAL
0-20	0	2	2
21-30	1	9	10
31-40	0	7	7
41-50	0	2	2
51-60	0	1	1
TOTAL	1	21	22

% infractions drogues par sexe pour l'année 2023



% infractions drogues par catégorie d'âge pour l'année 2023





INFRACTIONS ROUTIÈRES
FILTRES ET PARAMÈTRES SELECTIONNÉS
DANS CE RAPPORT

Année de début de l'infraction	2015
Année de fin de l'infraction	2023
Trimestre(s)	Trim. 1;Trim. 2;Trim. 3;Trim. 4
Zone de police	ZP BRAINE-L'ALLEUD
Unité locale/fédérale	
Hors/sur autoroute	(autoroutes incluses)
Unité de police constatante	
Date de clôture de la banque de données	30/04/24

Date de mise à jour du rapport	01 JUIL. 2024 10:22:52
---------------------------------------	------------------------