

**Aperçu
Infractions routières
(autoroutes incluses)
2023**

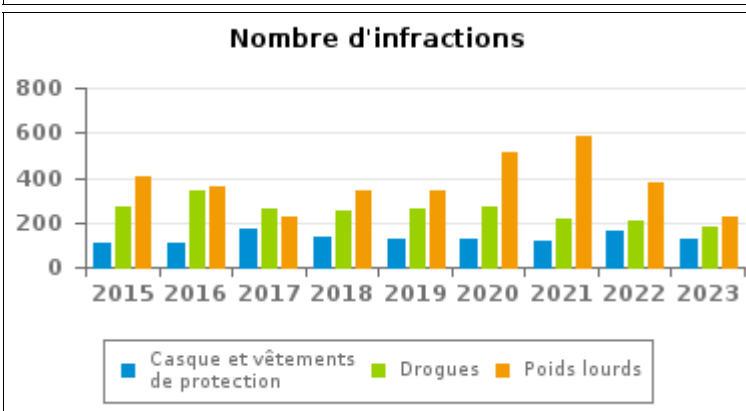
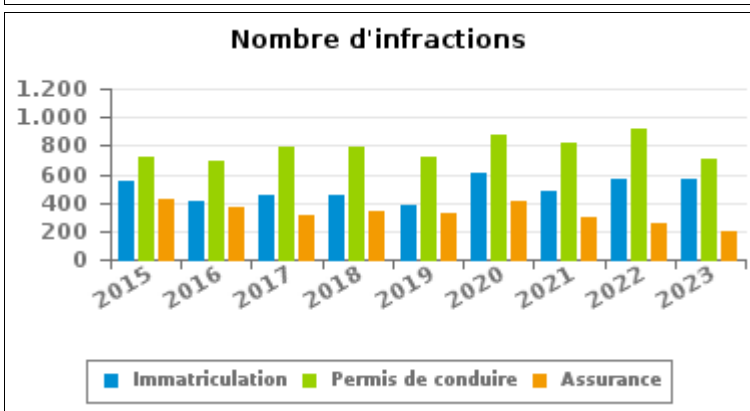
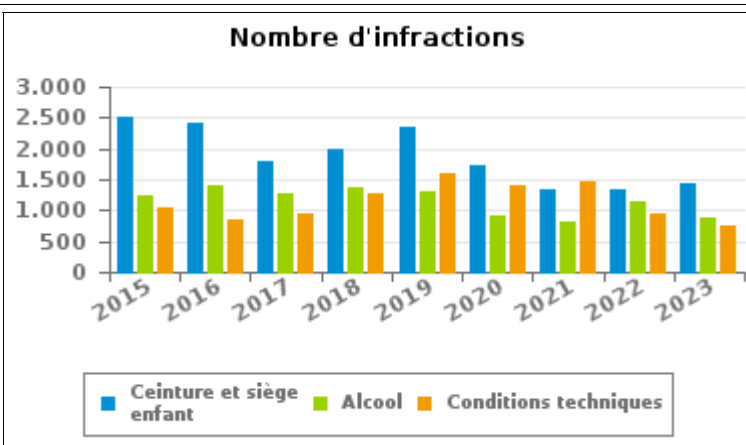
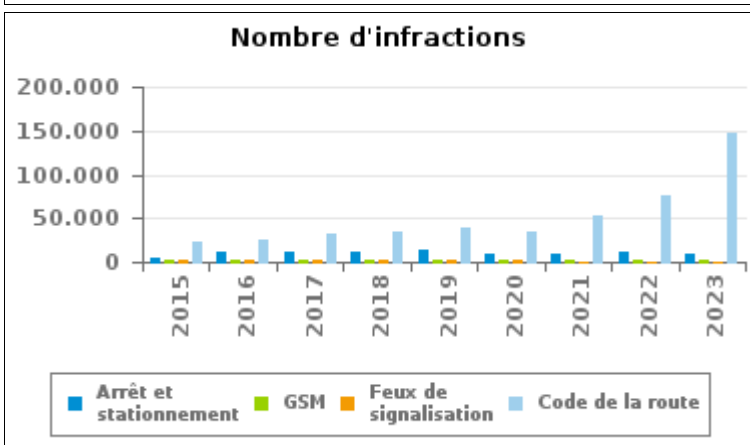
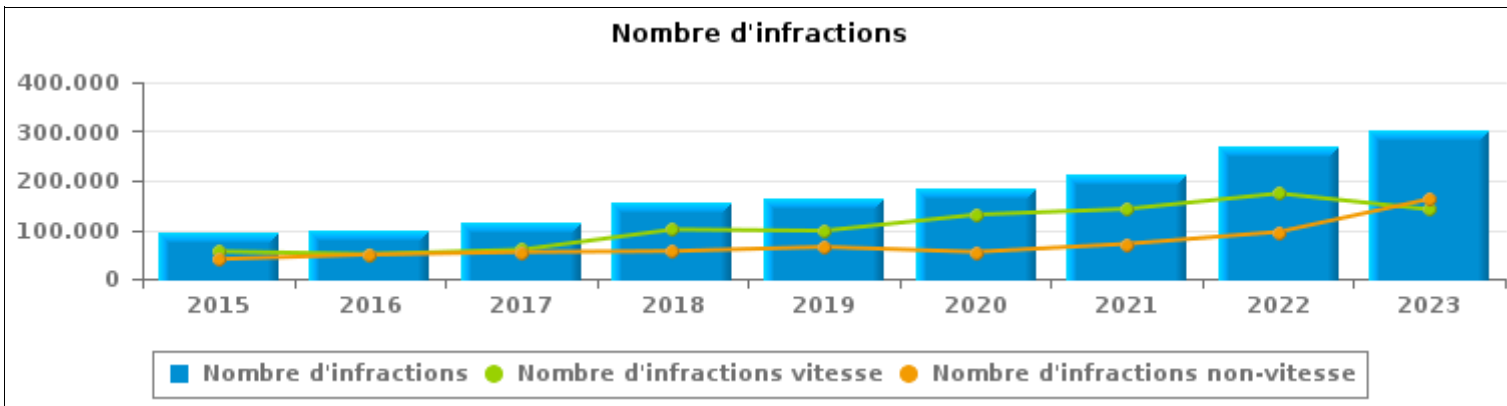
ZP RIVIERENLAND



INFRACTIONS ROUTIÈRES (autoroutes incluses) : APERÇU GÉNÉRAL

Comparaison par année: 2015-2023

	2015	2016	2017	2018	2019	2020	2021	2022	2023
NOMBRE TOTAL D'INFRACTIONS	95.588	99.353	113.460	156.464	162.530	184.977	213.186	269.021	303.511
INFRACTIONS PAR THEME									
	2015	2016	2017	2018	2019	2020	2021	2022	2023
Vitesse	55.541	50.102	59.206	100.219	97.783	130.424	142.165	173.668	140.858
Arrêt et stationnement	4.869	11.573	11.928	11.630	14.837	8.788	9.882	10.944	8.335
GSM	2.164	1.745	1.668	1.917	1.759	2.305	2.392	2.155	2.621
Casque et vêtements de protection	106	107	172	133	128	124	115	166	126
Ceinture et siège enfant	2.518	2.417	1.791	2.000	2.339	1.734	1.325	1.341	1.438
Feux de signalisation	1.977	2.613	2.293	1.934	1.412	1.317	413	421	217
Code de la route	23.743	26.377	32.131	33.770	39.293	35.256	51.957	75.871	146.366
Alcool	1.231	1.404	1.270	1.385	1.320	917	826	1.140	884
Drogues	272	340	260	248	258	271	213	211	178
Conditions techniques	1.051	838	949	1.277	1.604	1.414	1.460	957	755
Immatriculation	549	404	445	451	384	607	483	561	567
Permis de conduire	726	688	788	797	723	877	820	922	707
Assurance	420	368	310	342	320	403	293	255	203
Poids lourds	401	362	229	338	342	513	584	374	225
Autres	16	14	20	23	28	27	257	35	31
Inconnu	4	1	0	0	0	0	1	0	0





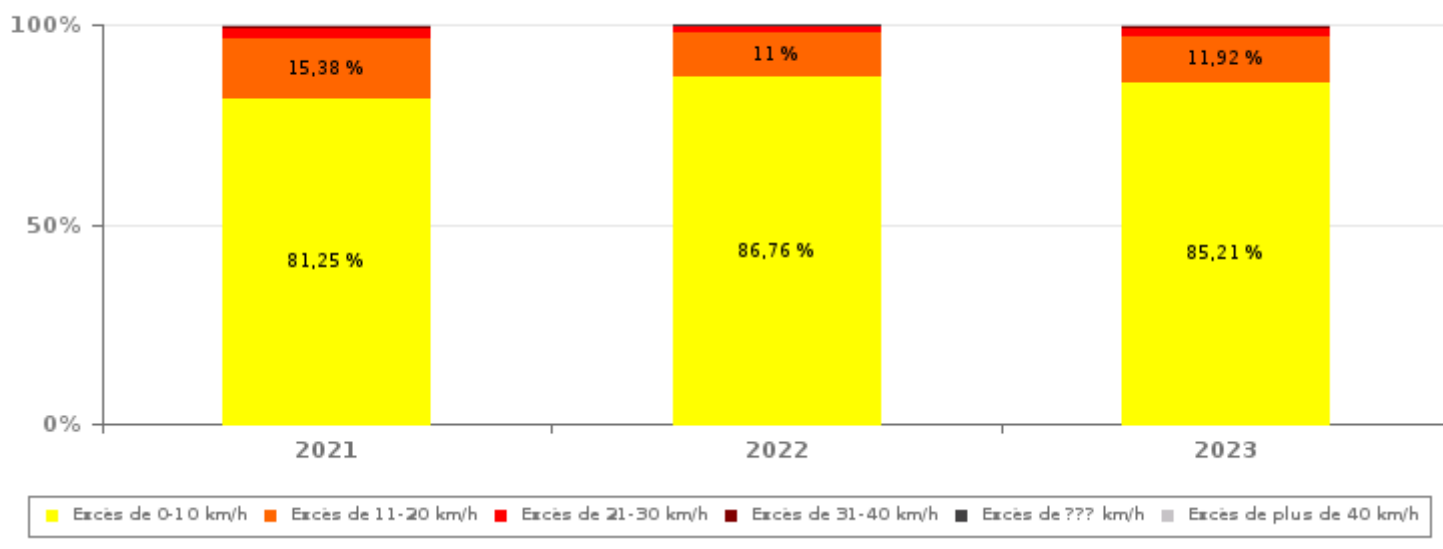
INFRACTIONS ROUTIÈRES (autoroutes incluses) : APERÇU GÉNÉRAL

INFRACTIONS PAR DEGRE DE GRAVITE

Comparaison par année: 2015-2023

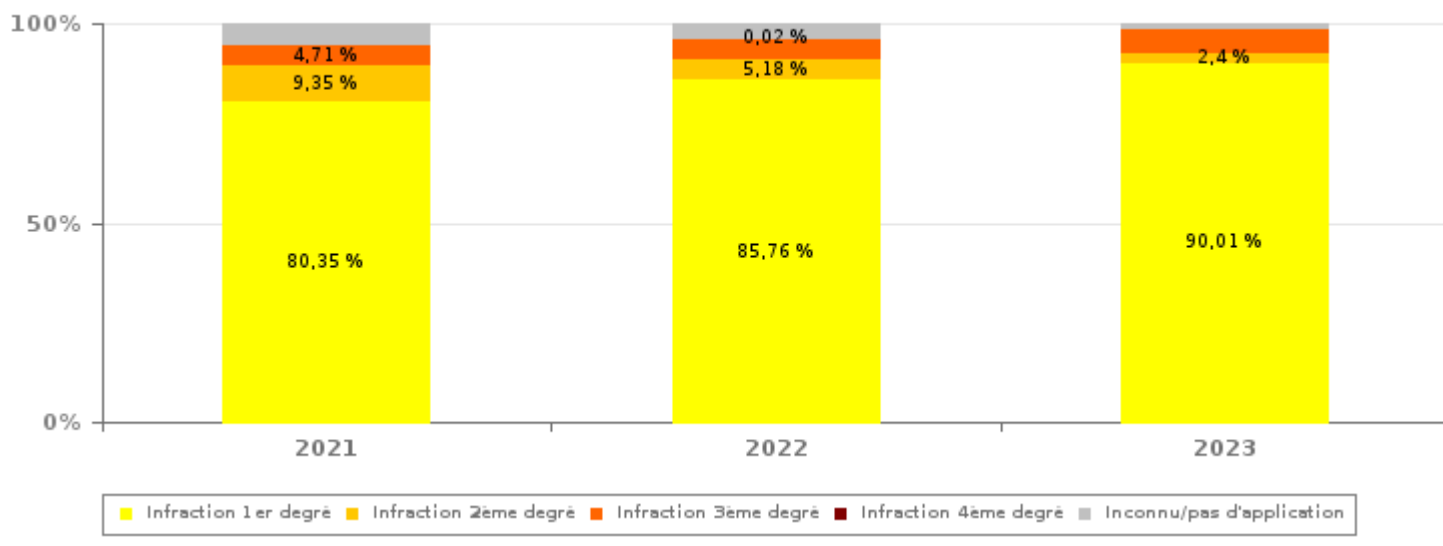
VITESSE	2015	2016	2017	2018	2019	2020	2021	2022	2023
Excès de 0-10 km/h	31.361	27.765	33.891	64.654	65.975	100.658	115.509	150.682	120.030
Excès de 11-20 km/h	19.118	17.218	20.086	28.338	25.773	23.968	21.868	19.109	16.794
Excès de 21-30 km/h	3.733	3.609	3.883	5.469	4.297	4.022	3.455	2.718	2.712
Excès de 31-40 km/h	820	967	797	1.124	1.001	1.058	814	648	708
Excès de plus de 40 km/h	309	363	310	391	537	518	375	334	448
Excès de ??? km/h	200	180	239	243	200	200	144	177	166
Sous-total VITESSE	55.541	50.102	59.206	100.219	97.783	130.424	142.165	173.668	140.858

Nombre d'infractions (vitesse): répartition selon la gravité



NON-VITESSE	2015	2016	2017	2018	2019	2020	2021	2022	2023
1er degré	25.677	31.913	37.619	38.928	47.029	38.965	57.063	81.772	146.397
2ème degré	6.473	7.383	6.744	7.819	8.448	7.086	6.639	4.936	3.905
3ème degré	3.796	6.058	6.213	5.210	5.040	4.759	3.342	4.970	9.565
4ème degré	126	38	47	41	74	23	24	19	21
Inconnu/Pas d'application	3.975	3.859	3.631	4.247	4.156	3.720	3.953	3.656	2.765
Sous-total NON-VITESSE	40.047	49.251	54.254	56.245	64.747	54.553	71.021	95.353	162.653

Nombre d'infractions (non-vitesse): répartition selon la gravité





INFRACTIONS ROUTIÈRES (autoroutes incluses) : APERÇU GÉNÉRAL

INFRACTIONS PAR DEGRE DE GRAVITE

Comparaison par année: 2015-2023



INFRACTIONS ROUTIÈRES (autoroutes incluses) : APERÇU GÉNÉRAL

Comparaison par mois pour l'année 2023

	Jan	Fév	Mar	Avr	Mai	Juin	Juil	Août	Sep	Oct	Nov	Déc	TOTAL
NOMBRE TOTAL D'INFRACTIONS	24.945	25.430	32.179	28.965	27.767	28.466	28.517	24.645	21.649	24.154	17.671	19.123	303.511
INFRACTIONS PAR THEME													
	Jan	Fév	Mar	Avr	Mai	Juin	Juil	Août	Sep	Oct	Nov	Déc	TOTAL
Vitesse	11.432	9.890	12.799	16.165	12.318	12.614	12.939	11.834	8.999	12.049	8.642	11.177	140.858
Arrêt et stationnement	832	1.062	1.334	552	554	437	515	404	675	560	814	596	8.335
GSM	125	353	255	184	293	221	260	150	261	285	161	73	2.621
Casque et vêtements de protection	1	4	6	4	15	27	14	10	22	12	6	5	126
Ceinture et siège enfant	31	244	246	81	128	100	108	70	195	109	76	50	1.438
Feux de signalisation	17	16	25	10	26	19	10	13	29	25	16	11	217
Code de la route	12.168	13.490	17.205	11.652	14.206	14.726	14.374	11.940	11.163	10.820	7.670	6.952	146.366
Alcool	80	57	91	79	28	106	94	56	86	85	42	80	884
Drogues	13	16	8	17	4	24	21	13	8	28	12	14	178
Conditions techniques	122	133	55	46	39	35	33	32	49	43	103	65	755
Immatriculation	41	71	47	58	44	48	54	51	48	37	45	23	567
Permis de conduire	44	43	68	68	57	73	49	39	83	71	54	58	707
Assurance	15	15	11	25	29	14	20	12	22	13	19	8	203
Poids lourds	24	35	25	22	24	20	21	18	7	15	9	5	225
Autres	0	1	4	2	2	2	5	3	2	2	2	6	31
Inconnu	0	0	0	0	0	0	0	0	0	0	0	0	0
INFRACTIONS PAR DEGRE DE GRAVI													
VITESSE	Jan	Fév	Mar	Avr	Mai	Juin	Juil	Août	Sep	Oct	Nov	Déc	TOTAL
Excès de 0-10 km/h	10.159	8.630	10.993	13.058	10.416	10.618	11.066	10.138	7.580	10.305	7.553	9.514	120.030
Excès de 11-20 km/h	1.063	1.045	1.458	2.506	1.481	1.606	1.510	1.361	1.059	1.387	882	1.436	16.794
Excès de 21-30 km/h	125	142	252	448	265	250	231	213	214	238	151	183	2.712
Excès de 31-40 km/h	49	42	43	75	102	70	72	66	72	69	26	22	708
Excès de plus de 40 km/h	30	14	35	64	43	52	49	42	50	37	16	16	448
Excès de ??? km/h	6	17	18	14	11	18	11	14	24	13	14	6	166
Sous-total VITESSE	11.432	9.890	12.799	16.165	12.318	12.614	12.939	11.834	8.999	12.049	8.642	11.177	140.858
NON-VITESSE	Jan	Fév	Mar	Avr	Mai	Juin	Juil	Août	Sep	Oct	Nov	Déc	TOTAL
1er degré	12.703	14.249	18.069	11.890	14.480	14.676	14.131	11.688	9.781	10.413	7.397	6.920	146.397
2ème degré	294	509	598	269	308	224	241	203	393	281	360	225	3.905
3ème degré	293	519	443	377	475	671	963	747	2.215	1.155	1.109	598	9.565
4ème degré	0	0	1	3	0	3	0	4	8	0	0	2	21
Inconnu/Pas d'application	223	263	269	261	186	278	243	169	253	256	163	201	2.765
Sous-total NON-VITESSE	13.513	15.540	19.380	12.800	15.449	15.852	15.578	12.811	12.650	12.105	9.029	7.946	162.653

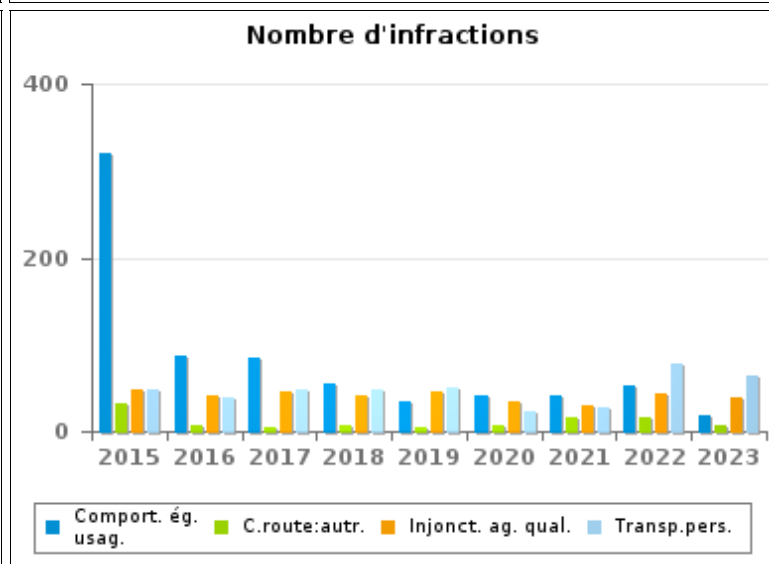
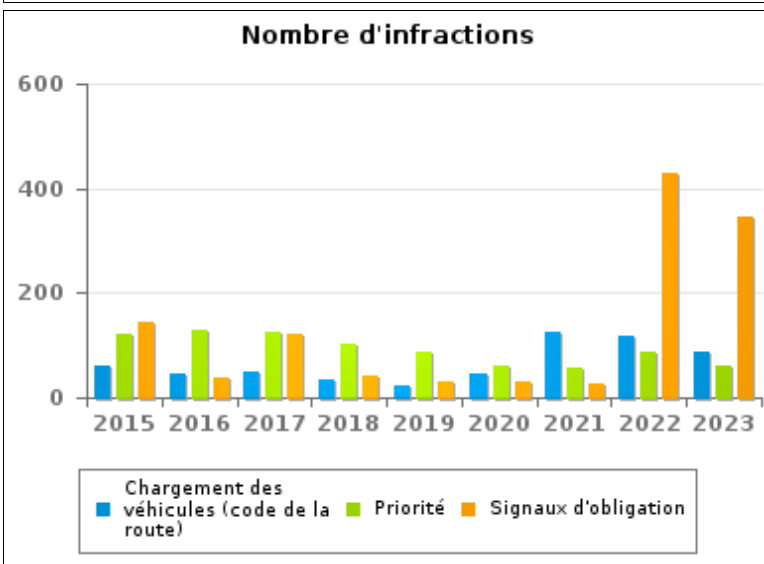
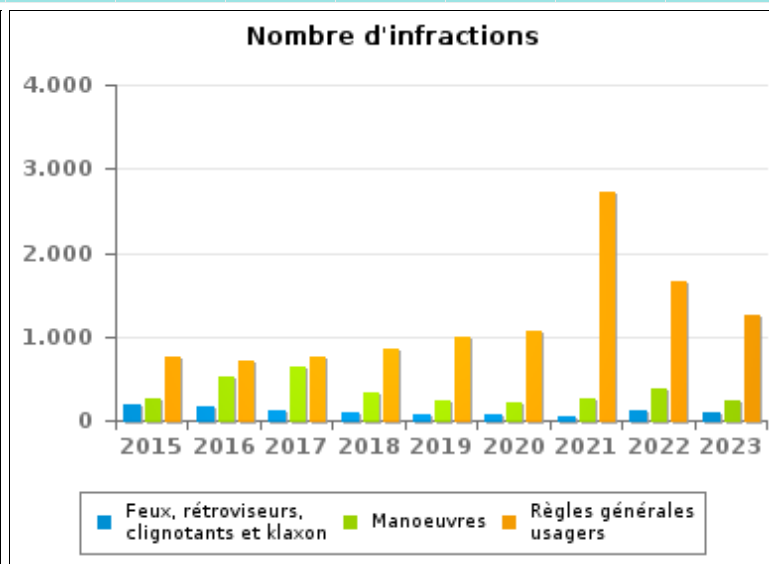
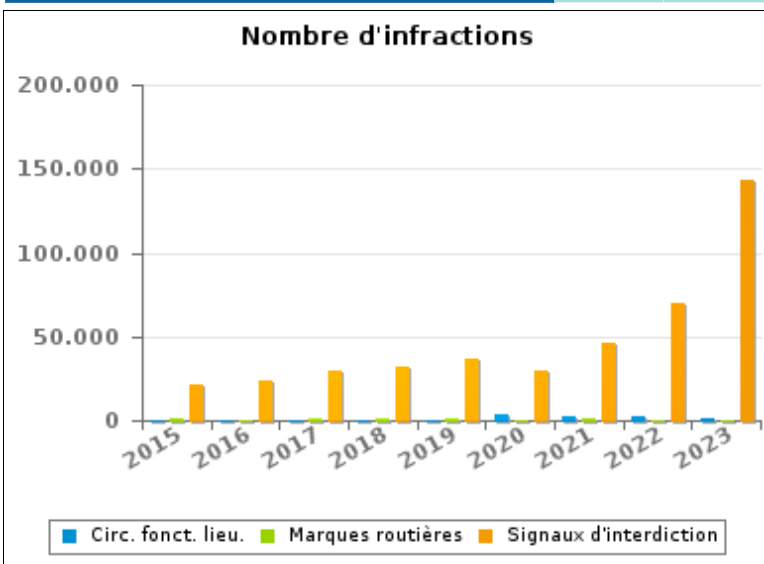


INFRACTIONS ROUTIÈRES (autoroutes incluses) : APERÇU GÉNÉRAL (DÉTAIL)

Comparaison par année: 2015-2023

Code de la route

	2015	2016	2017	2018	2019	2020	2021	2022	2023
Signaux d'interdiction	20.911	23.924	29.154	31.377	36.906	29.628	45.591	69.868	#####
Règles générales usagers	766	713	756	847	998	1.065	2.719	1.646	1.252
Circulation en fonction du lieu	191	71	174	166	187	3.598	2.114	2.516	801
Marques routières	650	580	815	613	607	447	880	503	272
Manoeuvres	264	524	634	332	243	207	272	386	236
Signaux d'obligation	146	38	120	43	30	31	26	431	344
Feux, rétroviseurs, clignotants et klaxon	187	176	122	104	78	67	54	129	88
Priorité	120	130	124	102	88	59	58	87	61
Comportement à l'égard de certains usagers	320	88	84	54	34	42	42	52	18
Chargement des véhicules (code de la route)	60	46	50	35	21	47	127	116	87
Transport de personnes (code de la route)	47	39	47	48	51	23	28	77	65
Injonctions des agents qualifiés	49	42	46	41	46	34	29	43	39
Code de la route: autres	32	6	5	8	4	8	17	17	7
TOTAL	23.743	26.377	32.131	33.770	39.293	35.256	51.957	75.871	#####





INFRACTIONS ROUTIÈRES (autoroutes incluses) : TOP 5 DES INFRACTIONS

2023

Toutes les infractions

Theme	Article de loi	Nombre d'infractions	% (*)
Vitesse	(Attention : l'infraction suivante est uniquement valable pour la Région flamande) Art. 11.1. Dans les agglomérations, la vitesse est limitée à 50 km à l'heure [...].	20.966	6,91%
Vitesse	(Attention : l'infraction suivante est uniquement valable pour la Région flamande) Art. 22quater. Dans les zones délimitées par les signaux routiers F4a et F4b, la vitesse est limitée à 30 km à l'heure.	57.906	19,08%
Vitesse	(Attention : l'infraction suivante est uniquement valable pour la Région flamande) Limitations de vitesse / zone 50 / voies publiques hors agglomération, à l'exception des autoroutes. Art. 5. Les usagers doivent se conformer aux signaux lumineux de circulation, aux signaux routiers et aux marques routières, lorsque ceux-ci sont réguliers en la forme, suffisamment visibles et placés conformément aux prescriptions du [...] règlement [général sur la police de la circulation routière et de l'usage de la voie publique]. Art. 68.3. [...] Sign. C43 [à validité zonale et mention 50]. A partir du signal [...] [jusqu'au signal de fin de zone], interdiction de circuler à une vitesse supérieure à [50 km/h] [...]. Art. 65.5.10. Les zones de vitesse sont indiquées par le signal C43 auquel la validité zonale est conférée conformément au point 65.5.3. A partir du signal de zone jusqu'au signal de fin de zone, il est interdit de rouler à une vitesse supérieure à la vitesse de la zone [...].	15.616	5,15%
Code de la route	Art. 5. Les usagers doivent se conformer aux signaux lumineux de circulation, aux signaux routiers et aux marques routières, lorsque ceux-ci sont réguliers en la forme, suffisamment visibles et placés conformément aux prescriptions du [...] règlement [général sur la police de la circulation routière et de l'usage de la voie publique]. Art. 65.5.1. La validité zonale peut être conférée aux signaux d'interdiction [...]. Leur signification reste inchangée. 2. Le Ministre des Communications détermine les signaux qui peuvent être utilisés dans le cadre de la signalisation à validité zonale. 3. Ils sont inscrits dans un panneau à fond blanc [...]. 9. La signification d'une signalisation à validité zonale peut être complétée, précisée ou limitée par une inscription ou un symbole en noir [...]. Art. 68.3. [...] Sign. C3. Accès interdit, dans les deux sens, à tout conducteur.	26.418	8,70%
Code de la route	Art. 5. Les usagers doivent se conformer aux signaux lumineux de circulation, aux signaux routiers et aux marques routières, lorsque ceux-ci sont réguliers en la forme, suffisamment visibles et placés conformément aux prescriptions du [...] règlement [général sur la police de la circulation routière et de l'usage de la voie publique]. Art. 68.3. [...] Sign. C 3. Accès interdit, dans les deux sens, à tout conducteur.	110.001	36,24%



INFRACTIONS ROUTIÈRES (autoroutes incluses) : TOP 5 DES INFRACTIONS

2023

Infractions du 4ème degré

Theme	Article de loi	Nombre d'infractions	% (*)
Code de la route	Art. 4.1. Les usagers doivent obtempérer immédiatement aux injonctions des agents qualifiés. Art. 4.2.3°. Sont notamment considérées comme injonctions : le balancement transversal d'un feu rouge, qui signifie arrêt pour les conducteurs vers lesquels le feu est dirigé. Art. 4.1°. Sont infractions du quatrième degré au sens de l'article 29§1er, 1er alinéa de la [...] loi relative à la police de la circulation routière, coordonnée le 16 mars 1968: [...] transgresser les ordres [...] [mentionnés à l'article 4.2.3° de l'AR 01-12-1975] d'une personne habilitée.	2	0,00 %
Code de la route	Constitue une infraction de 4ème degré en vertu de l'article 4.4° de l'AR du 30-09-2005 : Art. 20.3.1°. Il est interdit de s'engager sur un passage à niveau lorsque les barrières sont en mouvement ou fermées.	2	0,00 %
Code de la route	Constitue une infraction de 4ème degré en vertu de l'article 4.4° de l'AR du 30-09-2005 : Art. 20.3.2°. Il est interdit de s'engager sur un passage à niveau lorsque les feux rouges clignotants sont allumés.	9	0,00 %
Code de la route	Constitue une infraction de 4ème degré en vertu de l'article 4.4° de l'AR du 30-09-2005 : Art. 20.3.3°. Il est interdit de s'engager sur un passage à niveau lorsque le signal sonore fonctionne.	2	0,00 %
Code de la route	Constitue une infraction de 4ème degré en vertu de l'article 4.5° de l'AR du 30-09-2005 : Art. 22.2juncto. Les dispositions de l'article 21.4. et 21.6. sont applicables sur les routes pour automobiles. Art. 21.4.1°. Il est interdit sur les autoroutes d'emprunter les raccordements transversaux.	2	0,00 %

(*) % par rapport au nombre total d'infractions



INFRACTIONS ROUTIÈRES (autoroutes incluses) : MOMENT

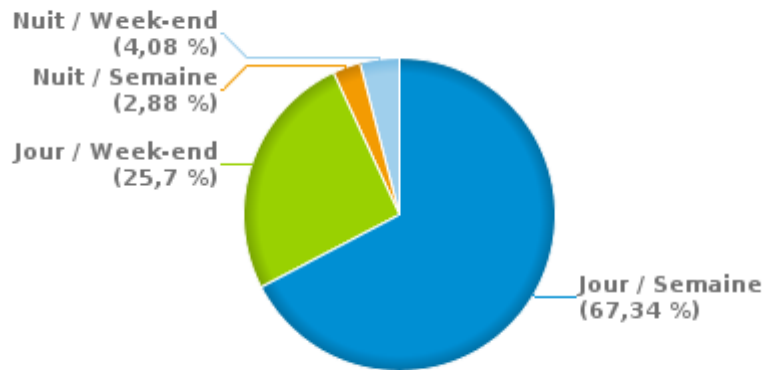
Nombre d'infractions selon le moment de la semaine 2023

	Semaine			Week-end			TOTAL
	Jour	Nuit	Sous-total	Jour	Nuit	Sous-total	
Vitesse	95.315	3.603	98.918	37.704	4.236	41.940	140.858
Arrêt et stationnement	5.056	426	5.482	2.185	668	2.853	8.335
GSM	2.488	7	2.495	109	17	126	2.621
Casque et vêtements de protection	96	1	97	23	6	29	126
Ceinture et siège enfant	1.255	3	1.258	136	44	180	1.438
Feux de signalisation	160	11	171	33	13	46	217
Code de la route	98.414	4.581	102.995	37.135	6.236	43.371	146.366
Alcool	93	21	114	137	633	770	884
Drogues	39	10	49	46	83	129	178
Conditions techniques	495	13	508	151	96	247	755
Immatriculation	377	22	399	125	43	168	567
Permis de conduire	248	37	285	142	280	422	707
Assurance	130	11	141	41	21	62	203
Poids lourds	202	5	207	11	7	18	225
Autres	18	0	18	10	3	13	31
Inconnu	0	0	0	0	0	0	0
TOTAL	204.386	8.751	213.137	77.988	12.386	90.374	303.511

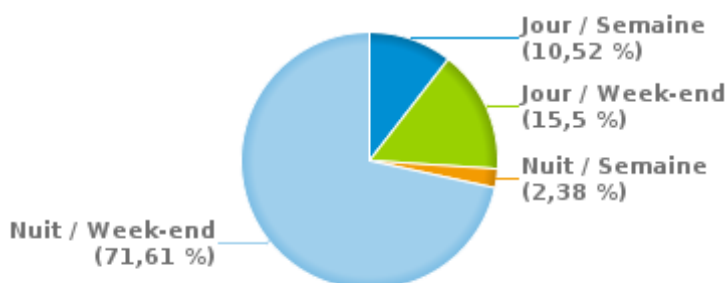
Weekend = Du vendredi 22h00 jusqu'au lundi 06h00
Semaine = Du lundi 06h00 jusqu'au vendredi 22h00

Jour: de 06h00 à 22h00
Nuit: de 22h00 à 06h00

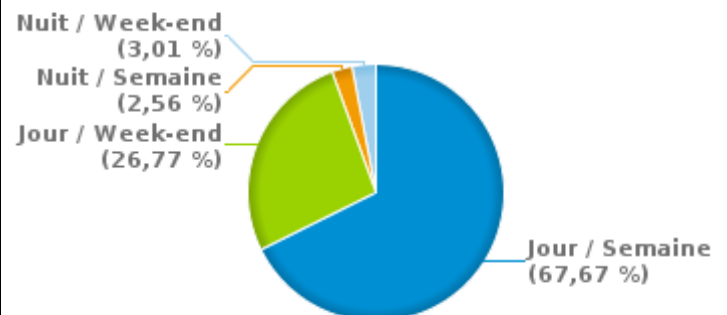
% infractions selon le moment pour l'année 2023



% infractions alcool selon le moment pour l'année 2023



% infractions vitesse selon le moment pour l'année 2023





INFRACTIONS DE VITESSE (autoroutes incluses) : ENDROIT DU CONTRÔLE

2023

Bornem

Rue	Borne Kilometrique	Nr de maison	Excès de 0-10 km/h	Excès de 11-20 km/h	Excès de 21-30 km/h	Excès de 31-40 km/h	Excès de plus de 40 km/h	Excès de ??? km/h	TOTAL
Achterweidestraat		1						1	1
Achterweidestraat		101	143	16					159
Bareldreef		62	117	39	4				160
Bareldreef								1	1
Barelstraat		119	1						1
Barelstraat		162	210	35	3				248
Barelstraat		166	1						1
Barelstraat		3	1						1
Beerdonkstraat		11	1						1
Beerdonkstraat		21	3						3
Binnendijkstraat		3	8						8
Boomstraat		110	2						2
Boomstraat		85	4						4
Bornemstraat		5	1						1
Boskant		2	17	3					20
Brandheide		19	77	10	1				88
Brandheide		64	7						7
Brandheide			209	17	1				227
DESIRE VAN HOOMISSENSTRAAT		24	1						1
Dijkstraat		16	4						4
Egied De Jonghestraat		26	6						6
Frans Van Haelenstraat		22	32	2					34
Heystraat		37	4						4
Heystraat		38	18	6					24
Hingenesteenweg		129	41	5					46
Hingenesteenweg		16	283	27					310



INFRACTIONS DE VITESSE (autoroutes incluses) : ENDROIT DU CONTRÔLE

2023

Rue	Borne Kilometrique	Nr de maison	Excès de 0-10 km/h	Excès de 11-20 km/h	Excès de 21-30 km/h	Excès de 31-40 km/h	Excès de plus de 40 km/h	Excès de ??? km/h	TOTAL
Hingenesteenweg		162	19	5	1				25
Kasteeldreef		1	2						2
Kloosterstraat		164	183	13	1				197
Kloosterstraat		173	147	11					158
Kloosterstraat		60	120	8					128
Koningin Astridlaan		131	18	2					20
Koningin Astridlaan		137	12						12
Koningin Astridlaan		139	11	1					12
Koningin Astridlaan		74	19	3					22
Louis De Baerdemaekerstraat		11	2						2
Louis Segersstraat		64	2						2
Molenveldweg		12	11	1					12
Molenveldweg		33	4			1			5
N16 Direction Malines	21.1							1	1
N16 Direction Malines	21.3		73	11		2			86
N16 Direction Malines	21.4							1	1
N16 Direction Saint-Nicolas	18.7		9	3	1				13
Omgangstraat		116	1						1
Paardenstraat		89	1						1
Pedro Colomalaan								1	1
Platte Heegtestraat		5						1	1
Prins Albertlaan		65	2						2
Puursesteenweg		227	15	1			1		17
Puursesteenweg		231	12						12
Puursesteenweg		235	10						10
Puursesteenweg		267	5						5
Rijkenhoek		41	23	1					24



INFRACTIONS DE VITESSE (autoroutes incluses) : ENDROIT DU CONTRÔLE

2023

Rue	Borne Kilometrique	Nr de maison	Excès de 0-10 km/h	Excès de 11-20 km/h	Excès de 21-30 km/h	Excès de 31-40 km/h	Excès de plus de 40 km/h	Excès de ??? km/h	TOTAL
Sint-Amandsesteenweg		150	10						10
Sint-Amandsesteenweg		347A	5	2	2				9
Sint-Amandsesteenweg		47A	2						2
Sint-Amandsesteenweg								2	2
Stationsstraat		37	10						10
Temsesteenweg		3	38	3	1				42
Temsesteenweg		36	109	5					114
Temsesteenweg		40	40	2					42
't Hoogste		12C	2						2
Vitsdam		16	42	6					48
Vitsdam		26	7						7
Weertstraat		134	77	17	3		1		98
Weertstraat		138	27	5					32
Weertstraat		37	3						3
Weertstraat		84	37	5					42
TOTAL			2.301	265	18	3	2	8	2.597

Mechelen

Rue	Borne Kilometrique	Nr de maison	Excès de 0-10 km/h	Excès de 11-20 km/h	Excès de 21-30 km/h	Excès de 31-40 km/h	Excès de plus de 40 km/h	Excès de ??? km/h	TOTAL
A1-E19 Direction Breda (NL)	12.3							1	1
A1-E19 Direction Breda (NL)	12.4							1	1
A1-E19 Direction Breda (NL)	13.6		3.898	802	175	41	14		4.930
A1-E19 Direction Breda (NL)	13.9							1	1
A1-E19 Direction Breda (NL)	14.0							1	1
A1-E19 Direction Breda (NL)	17.9							2	2
A1-E19 Direction Breda (NL)	18.0							2	2



INFRACTIONS DE VITESSE (autoroutes incluses) : ENDROIT DU CONTRÔLE

2023

Rue	Borne Kilometrique	Nr de maison	Excès de 0-10 km/h	Excès de 11-20 km/h	Excès de 21-30 km/h	Excès de 31-40 km/h	Excès de plus de 40 km/h	Excès de ??? km/h	TOTAL
A1-E19 Direction Breda (NL)	19.0					1			1
A1-E19 Direction Breda (NL)	20.0						1	1	2
A1-E19 Direction Breda (NL)	21.1				1				1
A1-E19 Direction Breda (NL)								2	2
A1-E19 Direction Breda NL sortie 10 Malines-Sud								2	2
A1-E19 Direction Breda NL sortie 9 Malines-Nord								1	1
A1-E19 Direction Bruxelles	12.7							1	1
A1-E19 Direction Bruxelles	13.6	*	1.528	353	69	10	4		1.964
A1-E19 Direction Bruxelles	15.0			1					1
A1-E19 Direction Bruxelles	15.5					1			1
A1-E19 Direction Bruxelles	15.9						1	1	2
A1-E19 Direction Bruxelles	16.0							3	3
A1-E19 Direction Bruxelles	16.3							3	3
A1-E19 Direction Bruxelles	16.9	*	2.471	451	106	23	9		3.060
A1-E19 Direction Bruxelles	17.0							2	2
A1-E19 Direction Bruxelles	17.3							1	1
A1-E19 Direction Bruxelles	17.6							3	3
A1-E19 Direction Bruxelles	18.1							1	1
A1-E19 Direction Bruxelles	19.0							2	2
A1-E19 Direction Bruxelles	19.2			1					1
A1-E19 Direction Bruxelles	19.7							4	4
A1-E19 Direction Bruxelles	20.7							1	1
A1-E19 Direction Bruxelles	20.9							1	1
A1-E19 Direction Bruxelles								1	1
A1-E19 RICHTING ANTWERPEN (NL)	16.9	*	227	43	9	1			280
Antwerpsesteenweg								1	1
B101							1	1	2



INFRACTIONS DE VITESSE (autoroutes incluses) : ENDROIT DU CONTRÔLE

2023

Rue	Borne Kilometrique	Nr de maison	Excès de 0-10 km/h	Excès de 11-20 km/h	Excès de 21-30 km/h	Excès de 31-40 km/h	Excès de plus de 40 km/h	Excès de ??? km/h	TOTAL
B101 Dir Malines pont sous B101 Zemstb Malines-S			1.562	344	71	19	11	1	2.008
Bankstraat		33	2.414	26	14	3	1		2.458
Baroniestraat		20	1						1
Baroniestraat			2.536	334	56	18	6	1	2.951
Battelse Bergen		1						1	1
Battelsesteenweg		358						1	1
Battelsesteenweg		451	97	6	3	2	1		109
Battelsesteenweg		50	113	8	4	5			130
Befferstraat								1	1
Blarenberglaan		21	4.990	1.009	136	33	14		6.182
Blarenberglaan		24	20	6	1	1			28
Bleekstraat		8-10	2	1					3
Boerenkrijgstraat		139	29	3					32
Boerenkrijgstraat		145	19	1					20
Boerenkrijgstraat		155	440	46	7				493
Boerenkrijgstraat		159	409	39	1				449
Boerenkrijgstraat		161	37	1					38
Boerenkrijgstraat		163	114	10					124
Boerenkrijgstraat		163A	11						11
Boerenkrijgstraat		84	66						66
Boerenkrijgstraat		86	6						6
Boerenkrijgstraat		88	18	4					22
Boerenkrijgstraat		92	17	2	1				20
Bonheidensteenweg		12	2						2
Bonheidensteenweg		20	5						5
Bonheidensteenweg		26	4						4
Bonheidensteenweg		40	492	33	3	1			529



INFRACTIONS DE VITESSE (autoroutes incluses) : ENDROIT DU CONTRÔLE

2023

Rue	Borne Kilometrique	Nr de maison	Excès de 0-10 km/h	Excès de 11-20 km/h	Excès de 21-30 km/h	Excès de 31-40 km/h	Excès de plus de 40 km/h	Excès de ??? km/h	TOTAL
Bonheidensteenweg		44	25	2					27
Bonheidensteenweg		48						2	2
Boterstraat		35	6						6
Boterstraat		39	349	32	7	1			389
Boterstraat			91	13	3				107
Brouwerijstraat		13	34	1					35
Brouwerijstraat		19	124	12	1	1			138
Brouwerijstraat		21	514	34	1				549
Brouwerijstraat		23	39	5					44
Brouwerijstraat		26	56	6					62
Brouwerijstraat		28	8						8
Brouwerijstraat		30	2						2
Brouwerijstraat		33	14	3					17
Brouwerijstraat		38	100	4					104
Brouwerijstraat		9B	24	2	1				27
Brusselsesteenweg		245	1.406	25	7	3	2		1.443
Brusselsesteenweg		309	27	4					31
Brusselsesteenweg		313	26	4					30
Brusselsesteenweg		315	32						32
Brusselsesteenweg		317	10	1	1				12
Brusselsesteenweg		321	150	14	4		1		169
Brusselsesteenweg		323	143	21	2				166
Brusselsesteenweg		331	424	43	9				476
Brusselsesteenweg		337	378	29	3	1			411
Brusselsesteenweg		359	2.164	158	14	4	1		2.341
Brusselsesteenweg		412						1	1
Brusselsesteenweg		441	252	16					268



INFRACTIONS DE VITESSE (autoroutes incluses) : ENDROIT DU CONTRÔLE

2023

Rue	Borne Kilometrique	Nr de maison	Excès de 0-10 km/h	Excès de 11-20 km/h	Excès de 21-30 km/h	Excès de 31-40 km/h	Excès de plus de 40 km/h	Excès de ??? km/h	TOTAL
Brusselsesteenweg		45	1.080	17	3	1			1.101
Brusselsesteenweg			251	32	2	1			286
De Noterstraat							2	2	4
Dijle		19	6						6
Dorpstraat		25	1.858	25	3				1.886
Dorpstraat		27	488	8	4	1			501
Duivenstraat		13	43	3	1				47
Duivenstraat		15	163	17	1				181
Duivenstraat		17	44	4					48
Duivenstraat		34	115	9					124
Duivenstraat		42	3						3
Duivenstraat		44	15	3					18
Duivenstraat		46	9	1					10
Duivenstraat			10	2					12
Egide Walschaertsstraat		14	36	4					40
Egide Walschaertsstraat		20	6.745	1.247	169	30	10		8.201
Egide Walschaertsstraat		21	26	6					32
Elektricitetstraat		30	28	2					30
Elektricitetstraat		32	202	28					230
Elektricitetstraat		34	885	52	5	1			943
Elektricitetstraat		36	1.290	96	8				1.394
Elektricitetstraat		38	1.310	118	4	2			1.434
Elektricitetstraat		42	120	13	1	1			135
Elektricitetstraat		44	646	60	5	1			712
Elektricitetstraat		TO.38	50	1					51
Elektricitetstraat			205	13					218
Europalaan		31	2.150	40	7	3			2.200



INFRACTIONS DE VITESSE (autoroutes incluses) : ENDROIT DU CONTRÔLE

2023

Rue	Borne Kilometrique	Nr de maison	Excès de 0-10 km/h	Excès de 11-20 km/h	Excès de 21-30 km/h	Excès de 31-40 km/h	Excès de plus de 40 km/h	Excès de ??? km/h	TOTAL
Frans Halsvest		40		1					1
Frans Halsvest		51		1	1				2
Frans Halsvest		58	4						4
Frans Halsvest		60	2	1					3
Frans Halsvest		62	3						3
Frans Halsvest		72	11						11
Frans Halsvest		73		1					1
Frans Halsvest		74	1						1
Frans Halsvest		76	1						1
Frans Halsvest		79	1						1
Frans Halsvest		80	2						2
Frans Halsvest		96	5						5
Galgestraat		38	5			1			6
Galgestraat		48	37	6	1				44
Galgestraat		52	134	15	2				151
Galgestraat		53	537	67	9				613
Galgestraat		54	9						9
Galgestraat		55	46	3					49
Galgestraat		57	5						5
Galgestraat		59	10	1					11
Galgestraat		63	5						5
Geerdegemdries		21	3	1					4
Geerdegemdries		36	3	1					4
Geerdegemdries		43	23	1					24
Geerdegemdries		50	11						11
Geerdegemdries		52	113	17					130
Geerdegemdries		60	311	26	6	1			344



INFRACTIONS DE VITESSE (autoroutes incluses) : ENDROIT DU CONTRÔLE

2023

Rue	Borne Kilometrique	Nr de maison	Excès de 0-10 km/h	Excès de 11-20 km/h	Excès de 21-30 km/h	Excès de 31-40 km/h	Excès de plus de 40 km/h	Excès de ??? km/h	TOTAL
Geerdegemdries		60A	44	3	2				49
Geerdegemdries		61	33	3					36
Geerdegemdries		63	83	8	1				92
Geerdegemdries		68	4						4
Geerdegemdries		69	531	68	8				607
Geerdegemdries		71	15	3	1				19
Geerdegemdries		73	7						7
Geerdegemdries		8	8	1					9
Geerdegem-Schonenberg		142	1.750	20	9				1.779
Geerdegem-Schonenberg		86	890	13	1				904
Generaal De Ceuninckstraat		127	2	1					3
Generaal De Ceuninckstraat		25	8						8
Generaal De Ceuninckstraat		40	10						10
Generaal De Ceuninckstraat		44	7						7
Generaal De Ceuninckstraat		55	1						1
Generaal De Ceuninckstraat		73	31						31
Generaal De Ceuninckstraat		75	18	1	1				20
Generaal De Ceuninckstraat		79	25						25
Generaal De Ceuninckstraat		81	11						11
Generaal De Ceuninckstraat		89	9	1					10
Generaal De Ceuninckstraat		91	12	2					14
Gentsesteenweg								1	1
Gijsbeekstraat		64	144	4	2				150
Goswin de Stassartstraat								1	1
Grote Nieuwedijkstraat		3	467	2	2				471
Grote Nieuwedijkstraat		305	264	9	2				275
Guido Gezellelaan		20	6.914	566	93	26	24		7.623



INFRACTIONS DE VITESSE (autoroutes incluses) : ENDROIT DU CONTRÔLE

2023

Rue	Borne Kilometrique	Nr de maison	Excès de 0-10 km/h	Excès de 11-20 km/h	Excès de 21-30 km/h	Excès de 31-40 km/h	Excès de plus de 40 km/h	Excès de ??? km/h	TOTAL
Guido Gezellelaan		21	27	4					31
Guido Gezellelaan								2	2
Hanswijk de Bercht		136						1	1
Hanswijkstraat		63						1	1
Heirstraat		12	66	11	4				81
Heirstraat		13	6	2	2				10
Heirstraat		14	12	2					14
Heirstraat								1	1
Hogeweg		41						1	1
Hombeeksesteenweg		264	1.210	12	11	5	5		1.243
Hombeeksesteenweg		9	669	13	3	3			688
IJzerenveld								1	1
Jan Frans van Geelstraat		6	5						5
Jubellaan			8					3	11
Juniorsslaan		17	2	1					3
Juniorsslaan		41	27	8	4		1		40
Juniorsslaan			693	35	13	3	1		745
Kadodderstraat		114	14						14
Kadodderstraat		161	5	1	1				7
Kadodderstraat		162	298	63	5	3			369
Kadodderstraat		170	6	2					8
Kadodderstraat		24	13						13
Kadodderstraat		26	14	1					15
Kadodderstraat		28	199	29	1				229
Kadodderstraat		3	10	1					11
Kadodderstraat		30	138	14	1				153
Kadodderstraat		32	127	11					138



INFRACTIONS DE VITESSE (autoroutes incluses) : ENDROIT DU CONTRÔLE

2023

Rue	Borne Kilometrique	Nr de maison	Excès de 0-10 km/h	Excès de 11-20 km/h	Excès de 21-30 km/h	Excès de 31-40 km/h	Excès de plus de 40 km/h	Excès de ??? km/h	TOTAL
Kadodderstraat		36	26	4					30
Kadodderstraat		38	11	1					12
Kadodderstraat		40	9	1					10
Kadodderstraat		46	45		1				46
Kadodderstraat		5	27	1	1				29
Kadodderstraat		7	6	1					7
Kadodderstraat		72	9	1					10
Kadodderstraat			27	1					28
Kapelseweg		109	34	3	1				38
Kapelseweg		117	84	4					88
Kapelseweg		132	26	1					27
Kapelseweg		142	8		1				9
Kapelseweg		32						1	1
Kapelseweg		41	59						59
Kapelseweg		42	64	11		1			76
Karolingenstraat		22	45	7		1			53
Karolingenstraat		23	50	8	2				60
Karolingenstraat		27	112	22	3				137
Karolingenstraat		28	51	7			1		59
Karolingenstraat		29	48	7	2				57
Karolingenstraat		30	29	8	1				38
Karolingenstraat		32	10	2	1				13
Kauwendaal		10	16		1				17
Kauwendaal		23	4						4
Kauwendaal		25	11	2					13
Kauwendaal		29		1					1
Kleine Heide								1	1



INFRACTIONS DE VITESSE (autoroutes incluses) : ENDROIT DU CONTRÔLE

2023

Rue	Borne Kilometrique	Nr de maison	Excès de 0-10 km/h	Excès de 11-20 km/h	Excès de 21-30 km/h	Excès de 31-40 km/h	Excès de plus de 40 km/h	Excès de ??? km/h	TOTAL
Koning Albertstraat		21	162	9	3				174
Koning Albertstraat			236	12	8	5	4	2	267
Koning Boudewijnlaan			433	75	9	2	2	5	526
Koningin Astridlaan		186	1.216	66	196	112	84		1.674
Koningin Astridlaan		76	11						11
Koningin Astridlaan		78	12						12
Koningin Astridlaan		80	30	5					35
Koningin Astridlaan		84	16						16
Koningin Astridlaan		86	10						10
Koningin Astridlaan		88	1						1
Kouter		58	4.087	113	1	1			4.202
Kruisbaan		115	286						286
Laathofstraat		6	8	1					9
Landbouwstraat		100	4						4
Landbouwstraat		114	2						2
Landbouwstraat		89	8						8
Leestsesteenweg		77	19	3					22
Leuvensesteenweg		28	81	5	5	3	1		95
Leuvensesteenweg		589	95	7	19	15	9		145
Liersesteenweg		434						1	1
Liersesteenweg		45	16	3	5		1		25
Liersesteenweg			31	4	4	2			41
Lotelingstraat		22	19	4					23
Lotelingstraat		30	35	5					40
Lotelingstraat		4	3						3
Maanstraat								1	1
Mechelseweg		33	2.312	30	10	1			2.353



INFRACTIONS DE VITESSE (autoroutes incluses) : ENDROIT DU CONTRÔLE

2023

Rue	Borne Kilometrique	Nr de maison	Excès de 0-10 km/h	Excès de 11-20 km/h	Excès de 21-30 km/h	Excès de 31-40 km/h	Excès de plus de 40 km/h	Excès de ??? km/h	TOTAL
Mechelseweg		35	56	6	2	2	2		68
Molenstraat		18	652	3					655
Muizenhoekstraat		18	129	17		1			147
Muizenhoekstraat		20	586	62	4	1	1		654
Muizenhoekstraat		22	69	5					74
N15 Direction Westerlo	0.9		4	2					6
N15 Direction Westerlo			476	76	12	3	2		569
N16 Direction Malines								1	1
N16 Direction Saint-Nicolas	1.1							1	1
N16 Direction Saint-Nicolas	1.6							1	1
N16 Direction Saint-Nicolas								1	1
Neerweg		45	8		1	1			10
Neerweg		54	6	4					10
Neerweg		58	25	7	1	1			34
Neerweg		60	20	9					29
Neerweg		62	9	3					12
Neerweg		84	2	4					6
Neerweg			251	90	11	2	1		355
Nekkerspoelstraat		1	6		1				7
Nekkerspoelstraat		77						1	1
Nora Tilleylaan								1	1
Oscar Van Kesbeeckstraat		43	248	18	8	6	7		287
Oude Liersebaan		102	6						6
Oude Liersebaan		104	40	3					43
Oude Liersebaan		105	14	1	1				16
Oude Liersebaan		106	47	3		1			51
Oude Liersebaan		108	12						12



INFRACTIONS DE VITESSE (autoroutes incluses) : ENDROIT DU CONTRÔLE

2023

Rue	Borne Kilometrique	Nr de maison	Excès de 0-10 km/h	Excès de 11-20 km/h	Excès de 21-30 km/h	Excès de 31-40 km/h	Excès de plus de 40 km/h	Excès de ??? km/h	TOTAL
Oude Liersebaan		135	4						4
Oude Liersebaan		137	5						5
Oude Liersebaan		140	7	2	1				10
Oude Liersebaan		146	16	3					19
Oude Liersebaan		149	4						4
Oude Liersebaan		150	6						6
Oude Liersebaan		156	153	8					161
Oude Liersebaan		162	120	9					129
Oude Liersebaan		165	32	4					36
Oude Liersebaan		166	30	4					34
Oude Liersebaan		168	128	15	2				145
Oude Liersebaan		170	35	1					36
Oude Liersebaan		172	31	5		1			37
Oude Liersebaan		173	3	2		1			6
Oude Liersebaan		176	59	5					64
Oude Liersebaan		178	161	9	1				171
Oude Liersebaan		180	5	2					7
Oude Liersebaan		182	12	4					16
Oude Liersebaan		195	12	2					14
Oude Liersebaan		215	17	2					19
Oude Liersebaan		42	2	1					3
Oude Liersebaan		82	5						5
Oude Liersebaan			137	10	2				149
Pastoor De Heuckstraat		13	1.567	32	4				1.603
Putsesteenweg		2	3	2					5
R6 Ring extérieur Direction A1								2	2
R6 Ring intérieur Direction N15	0.9							1	1



INFRACTIONS DE VITESSE (autoroutes incluses) : ENDROIT DU CONTRÔLE

2023

Rue	Borne Kilometrique	Nr de maison	Excès de 0-10 km/h	Excès de 11-20 km/h	Excès de 21-30 km/h	Excès de 31-40 km/h	Excès de plus de 40 km/h	Excès de ??? km/h	TOTAL
R6 Ring intérieur Direction N15								5	5
Reuzenstraat								1	1
Rijmenamsesteenweg		2	401	32	6				439
Rotonde Mechelen-Zuid								1	1
Schorsmolenstraat		10	7	1					8
Schorsmolenstraat		12	12	2					14
Schorsmolenstraat		14	14						14
Schorsmolenstraat		16	174	13					187
Schorsmolenstraat		20	76	12	1				89
Schorsmolenstraat		22	81	8	3				92
Schorsmolenstraat		23	15	4					19
Schorsmolenstraat		24	9	2					11
Schorsmolenstraat		25	50	9					59
Schorsmolenstraat		29	17	3	1				21
Schorsmolenstraat		31	191	22	1				214
Schorsmolenstraat		32	85	8					93
Schorsmolenstraat		32B	76	6	1				83
Schorsmolenstraat			108	14	2				124
Schuttersvest		11	53	4					57
Schuttersvest		17	51	15	1				67
Schuttersvest		21	78	18					96
Schuttersvest		23	72	16	2				90
Schuttersvest		25	71	10					81
Schuttersvest		27	65	19	2				86
Schuttersvest		29	56	9	1				66
Schuttersvest		31	85	19	4	1			109
Schuttersvest		33	153	38	5				196



INFRACTIONS DE VITESSE (autoroutes incluses) : ENDROIT DU CONTRÔLE

2023

Rue	Borne Kilometrique	Nr de maison	Excès de 0-10 km/h	Excès de 11-20 km/h	Excès de 21-30 km/h	Excès de 31-40 km/h	Excès de plus de 40 km/h	Excès de ??? km/h	TOTAL
Schuttersvest		35	31	1					32
Schuttersvest		37	31	5					36
Schuttersvest		39	33	11	1				45
Schuttersvest		4	19	4	2				25
Schuttersvest		41	189	46	8	1			244
Schuttersvest		43	230	56	4				290
Schuttersvest		45	69	11					80
Schuttersvest		47	166	37	6	1			210
Schuttersvest		49	120	25	3	1			149
Schuttersvest		5	12	3					15
Schuttersvest		51	52	7					59
Schuttersvest		53	69	16	1	1			87
Schuttersvest		55	63	13					76
Schuttersvest		57	103	17	1				121
Schuttersvest		59	22	3	1				26
Schuttersvest		7	42	6					48
Schuttersvest		9	26	8					34
Schuttersvest								1	1
Sint-Albertusstraat		12	2						2
Sint-Albertusstraat		14	1						1
Sint-Lambertuslaan		52	2.073	312	17	1	1		2.404
Sint-Lambertuslaan		60	267	37	3		1		308
Sint-Lambertuslaan		65	45	8					53
Sint-Lambertuslaan		85	80	14	2				96
Sint-Lambertuslaan			55	7	1	1			64
Steenhoevestraat								1	1
Steenweg op Heindonk		68	18	3					21



INFRACTIONS DE VITESSE (autoroutes incluses) : ENDROIT DU CONTRÔLE

2023

Rue	Borne Kilometrique	Nr de maison	Excès de 0-10 km/h	Excès de 11-20 km/h	Excès de 21-30 km/h	Excès de 31-40 km/h	Excès de plus de 40 km/h	Excès de ??? km/h	TOTAL
Steenweg op Heindonk		71	6	2					8
Steenweg op Heindonk		71A	11	5					16
Steenweg op Heindonk		72	8	2					10
Steenweg op Heindonk		73	5	1					6
Steenweg op Heindonk		74	13	2					15
Steenweg op Heindonk		75	9	3	1				13
Steenweg op Heindonk		78	157	20	3		1		181
Steenweg op Heindonk		80	41	5	2				48
Stuivenbergbaan		108	10	1					11
Stuivenbergbaan		110	2		1				3
Stuivenbergbaan		113	64	4					68
Stuivenbergbaan		117	36	2					38
Stuivenbergbaan		118	104	11	1				116
Stuivenbergbaan		121	51	7	1				59
Stuivenbergbaan		123	35	6					41
Stuivenbergbaan		125	9						9
Stuivenbergbaan		13	8	1					9
Stuivenbergbaan		14	27						27
Stuivenbergbaan		141	23	2					25
Stuivenbergbaan		16	15	2					17
Stuivenbergbaan		18	7	2					9
Stuivenbergbaan		22	61	4					65
Stuivenbergbaan		23	9	2					11
Stuivenbergbaan		24	63	6	1	1			71
Stuivenbergbaan		26	18	1					19
Stuivenbergbaan		28	11	1					12
Stuivenbergbaan		32	12	3					15



INFRACTIONS DE VITESSE (autoroutes incluses) : ENDROIT DU CONTRÔLE

2023

Rue	Borne Kilometrique	Nr de maison	Excès de 0-10 km/h	Excès de 11-20 km/h	Excès de 21-30 km/h	Excès de 31-40 km/h	Excès de plus de 40 km/h	Excès de ??? km/h	TOTAL
Stuivenbergbaan		38	5	1					6
Stuivenbergbaan		5	7						7
Stuivenbergvaart			3.063	395	58	13	3		3.532
Tervuursesteenweg		46	4						4
Tervuursesteenweg		470	3						3
Uilmolenweg			125	13	7		1	1	147
Veemarkt		78						1	1
Veemarkt			11	1					12
Vinkstraat		23	9	1					10
Wilgenstraat		121	326	5					331
Wilgenstraat		7	125	2	1				128
Winketkaai		17	23	3					26
Winketkaai		18	64	3					67
Winketkaai		22	31	4	1				36
Winketkaai		23	65	8	1				74
Winketkaai		24	122	18	1		1		142
Winketkaai		25	5	1					6
Winketkaai		28	4						4
Zemstbaan		146	8	1					9
Zemstbaan		147	17	1	1				19
Zemstbaan		149	8	1					9
Zemstbaan		150	1						1
Zemstbaan		151	6						6
Zemstbaan		172	2						2
Zemstbaan		178		1					1
Zemstbaan		180	5						5
Zemstbaan		186	38	6	3				47



INFRACTIONS DE VITESSE (autoroutes incluses) : ENDROIT DU CONTRÔLE

2023

Rue	Borne Kilometrique	Nr de maison	Excès de 0-10 km/h	Excès de 11-20 km/h	Excès de 21-30 km/h	Excès de 31-40 km/h	Excès de plus de 40 km/h	Excès de ??? km/h	TOTAL
Zemstbaan		208						1	1
Zemstbaan		25	2						2
Zemstbaan		53	2						2
Zemstbaan		55	4						4
Zemstbaan		67	5						5
Zemstbaan		97A	4						4
Zemstbaan			2						2
Zwartustersvest		24	1						1
Zwartustersvest		27	25	3	1				29
Zwartustersvest		28	68	12	2	1	1		84
Zwartustersvest		39	29	6					35
Zwartustersvest		42	14	1		1			16
Zwartustersvest			1.443	167	26	11	11		1.658
TOTAL			89.296	9.364	1.627	448	245	94	101.074

Puurs-Sint-Amands

Rue	Borne Kilometrique	Nr de maison	Excès de 0-10 km/h	Excès de 11-20 km/h	Excès de 21-30 km/h	Excès de 31-40 km/h	Excès de plus de 40 km/h	Excès de ??? km/h	TOTAL
A12 Direction Berg-op-Zoom (NL)	21.4				1				1
A12 Direction Berg-op-Zoom (NL)	22.1							1	1
A12 Direction Berg-op-Zoom (NL)	22.2							1	1
A12 Direction Berg-op-Zoom (NL)								1	1
A12 Direction Bruxelles	16.0							1	1
A12 Direction Bruxelles	17.0				1				1
A12 Direction Bruxelles	17.3							1	1
A12 Direction Bruxelles	19.1							1	1
A12 Direction Bruxelles	20.1			1					1



INFRACTIONS DE VITESSE (autoroutes incluses) : ENDROIT DU CONTRÔLE

2023

Rue	Borne Kilometrique	Nr de maison	Excès de 0-10 km/h	Excès de 11-20 km/h	Excès de 21-30 km/h	Excès de 31-40 km/h	Excès de plus de 40 km/h	Excès de ??? km/h	TOTAL
A12 Direction Bruxelles	21	*	319	126	50	12	26		533
A12 Direction Bruxelles	21.4							1	1
Achterheide		21	1						1
Begijnhofstraat		30	40	4					44
Buisstraat		13	4						4
Buisstraat		172	13	2					15
Buisstraat		176	9	1					10
Buisstraat								1	1
Coolhemstraat		57	7						7
Dendermondsesteenweg		125	80	9	1				90
Dorekensstraat		12	36	1					37
Dorekensstraat		15	91	45	31	1	1		169
Dorekensstraat		25	3	1					4
Dorekensstraat		4	397	300	62	7	2		768
Dorekensstraat		6	2.132	1.227	154	15	7		3.535
Eikevlietbaan		57	3						3
Emile Verhaerenstraat		7A	20						20
Fok		16D	5	1	1				7
Fok		20A	51	6	1				58
Fok		44C	29						29
Fok		9A	20	2					22
G. Gezellelaan		80	11	2					13
Groenstraat		63E	22	4					26
Heidestraat		181	1						1
Hof-ten-Berglaan		4	141	42	5				188
Jan De Donckerlaan								1	1
Kaardijkstraat		15	16	1					17



INFRACTIONS DE VITESSE (autoroutes incluses) : ENDROIT DU CONTRÔLE

2023

Rue	Borne Kilometrique	Nr de maison	Excès de 0-10 km/h	Excès de 11-20 km/h	Excès de 21-30 km/h	Excès de 31-40 km/h	Excès de plus de 40 km/h	Excès de ??? km/h	TOTAL
Kalfortdorp		25	25	3					28
Kasteeldreef		21	11						11
Keten		13	212	63	2				277
Keten		13A	179	50	3				232
Keten		24	103	26	2		2		133
Keten		36	76	4		1			81
Keten		9A	935	410	44	1	2		1.392
Keten		9B	944	342	39	2			1.327
Kleine Amer		16	63	6					69
Kleine Amer		86	23	3	1				27
Kloosterbunder		15	98	11	1				110
Kloosterbunder		17	89	7	1				97
Koning Leopoldlaan								5	5
Kuitegemstraat		61	9	1					10
Lichterstraat		20	76	7	1				84
Lichterstraat		48	46	5	1				52
Liezele-Dorp		60	34	3		1			38
Lippelodorp		70	4						4
Lippeloseweg		32	52	13					65
Lippeloseweg		44	103	24	3				130
Lippeloseweg		58 A	2						2
Lippeloseweg								2	2
L. Van Kerckhovenstraat		29	107	4					111
Marthe Massinstraat		7	14						14
Monnikheide		26	55	4					59
Moorstraat		38	19	4	1				24
N159 Bornem (N16) - Liezele (Puurs)(N17)								1	1



INFRACTIONS DE VITESSE (autoroutes incluses) : ENDROIT DU CONTRÔLE

2023

Rue	Borne Kilometrique	Nr de maison	Excès de 0-10 km/h	Excès de 11-20 km/h	Excès de 21-30 km/h	Excès de 31-40 km/h	Excès de plus de 40 km/h	Excès de ??? km/h	TOTAL
N16 Direction Malines	12.2		3.450	1.002	207	118	101		4.878
N16 Direction Saint-Nicolas	14.6		2.614	490	44	19	9		3.176
Nijven		56	91	19					110
Nijven		58	137	19	2				158
Nijven		83	21	12					33
Nijverheidstraat		5	6		1				7
Oppuursdorp		21	7	1					8
Oppuursdorp		58	24	2					26
Oude Heirbaan		6	37	8					45
Pandgatheide		10	26	4					30
Provincialeweg		65	251	28	3	1			283
Provincielaan		21						1	1
Pullaarsteenweg		3	5						5
Rijksweg				1				1	2
R. Verbelenstraat		16	28	2					30
Sauvegardestraat		63	1						1
Schaddekensdries		1	41	11					52
Smissen		10	118	42	6	1			167
Theo Andriesstraat		86	13		1				14
Wachtingstraat		14	49	42	9	2	1		103
Wachtingstraat		7	1	1	1				3
Wilgenweg		13	16	5	2				23
Wilgenweg		48	68	17	3	1			89
Wolfstraat		109	32	1	1				34
TOTAL			13.766	4.472	686	182	151	19	19.276

Willebroek



INFRACTIONS DE VITESSE (autoroutes incluses) : ENDROIT DU CONTRÔLE

2023

Rue	Borne Kilometrique	Nr de maison	Excès de 0-10 km/h	Excès de 11-20 km/h	Excès de 21-30 km/h	Excès de 31-40 km/h	Excès de plus de 40 km/h	Excès de ??? km/h	TOTAL
A12 Dir Bergen/Zoom (NL) sortie 7 Puurs								6	6
A12 Direction Berg-op-Zoom (NL)	16.1						2	3	5
A12 Direction Berg-op-Zoom (NL)	16.4					1			1
A12 Direction Berg-op-Zoom (NL)	18.5							1	1
A12 Direction Berg-op-Zoom (NL)	18.7							1	1
A12 Direction Berg-op-Zoom (NL)	20.1							1	1
A12 Direction Berg-op-Zoom (NL)								4	4
A12 Direction Bruxelles parallèle Puurs								1	1
A12 pont sur A12, complexe 8 Willebroek-Nord								1	1
A12 RICHTING ANTWERPEN	18.6	*	52	22	10	3			87
A12 RICHTING ANTWERPEN	19.5	*	658	204	70	19	26		977
A12 RICHTING ANTWERPEN	20.8	*	25	8	4	3	2		42
Antwerpsesteenweg		33	2						2
Antwerpsesteenweg		42	16						16
Antwerpsesteenweg		46 A	6						6
Antwerpsesteenweg		46A	102	5					107
Antwerpsesteenweg			11						11
Appeldonkstraat		31						1	1
August Van Landeghemstraat		196	1.323	31	5	1			1.360
August Van Landeghemstraat		97	32	2	1				35
August Van Landeghemstraat			36	3					39
Baeckelmansstraat		117	9	3	1				13
Baeckelmansstraat		118	21						21
Baeckelmansstraat		119	56	7	1				64
Baeckelmansstraat		122	19	3	1				23
Baeckelmansstraat			14	2					16
Beekstraat		33	4	1					5



INFRACTIONS DE VITESSE (autoroutes incluses) : ENDROIT DU CONTRÔLE

2023

Rue	Borne Kilometrique	Nr de maison	Excès de 0-10 km/h	Excès de 11-20 km/h	Excès de 21-30 km/h	Excès de 31-40 km/h	Excès de plus de 40 km/h	Excès de ??? km/h	TOTAL
Beekstraat		62	26	7	3				36
Beekstraat		70	723	241	27		1		992
Beekstraat		73	44	23	2				69
Beekstraat		76	8						8
Beekstraat		92	29	10					39
Beekstraat		94	28	10	2				40
Beekstraat		96	55	12	2				69
Beekstraat		97	6	1					7
Boomsesteenweg		117	2						2
Boomsesteenweg		146	375	52	9	5	2		443
Breendonkstraat		218	335	27	3				365
Breendonkstraat		222	5						5
Breendonkstraat		249	25	3					28
Breendonkstraat		84		1					1
Breendonkstraat		89	4	1					5
Breendonkstraat		TO.21	2						2
Breendonkstraat			12	1					13
Brielen		41	521	73	10	2	1		607
Brielen		43	43	11	1	1			56
Brielen			9	1				1	11
Captain Trippstraat		82	11						11
Dendermondsesteenweg								3	3
Fabrieksstraat		13	140	48	8				196
Fabrieksstraat		17	207	57	3				267
Fabrieksstraat			398	123	16	2			539
Groene Laan		40	17	1					18
Groene Laan		47	21	5					26



INFRACTIONS DE VITESSE (autoroutes incluses) : ENDROIT DU CONTRÔLE

2023

Rue	Borne Kilometrique	Nr de maison	Excès de 0-10 km/h	Excès de 11-20 km/h	Excès de 21-30 km/h	Excès de 31-40 km/h	Excès de plus de 40 km/h	Excès de ??? km/h	TOTAL
Groene Laan		48	45	3	2				50
Groene Laan		68	2						2
Groene Laan		72	3						3
Groene Laan		TO.48	5	1					6
Hoeikensstraat		1	55	10					65
Hoeikensstraat		1B	713	94	30	4	1		842
Hoeikensstraat		3	1.057	184	30	11	6		1.288
Hoeikensstraat		5	101	17		1			119
Hoogstraat		124	68	38	4				110
Hoogstraat		126	136	48	4	3			191
Hoogstraat		127	106	39	7				152
Hoogstraat		128	501	185	24	2			712
Hoogstraat		129	70	49	4	1			124
Hoogstraat		130	94	38	8	3			143
Hoogstraat		131	115	48	4		1		168
Hoogstraat		135	36	14	1				51
Jozef De Blockstraat		19	12	1	1				14
Jozef De Blockstraat		37	5						5
Jozef De Blockstraat		44	40	4	1				45
Jozef De Blockstraat			4						4
Jozef Wautersstraat		72	30	1					31
Jozef Wautersstraat		74	11		1				12
Jozef Wautersstraat		81	7	1					8
Kasteelstraat		42	63	20	4	1			88
Kasteelstraat		46	20	4					24
Kasteelstraat		57	277	66	3				346
Kasteelstraat		59	39	13		1			53



INFRACTIONS DE VITESSE (autoroutes incluses) : ENDROIT DU CONTRÔLE

2023

Rue	Borne Kilometrique	Nr de maison	Excès de 0-10 km/h	Excès de 11-20 km/h	Excès de 21-30 km/h	Excès de 31-40 km/h	Excès de plus de 40 km/h	Excès de ??? km/h	TOTAL
Kasteelstraat		61	554	170	8	1			733
Kasteelstraat		63	40	11	3				54
Kasteelstraat		TO.57	95	13	1				109
Kasteelstraat			160	29	4				193
Kerkstraat		19	43	5	1				49
Kerkstraat		21	45	2					47
Koning Boudewijnlaan		GN NR						1	1
Koning Boudewijnlaan								8	8
Koningin Astridlaan								2	2
Koning Leopoldlaan		2						1	1
Louis De Naeyerplein							2	1	3
Mechelsesteenweg		22						1	1
Mechelsesteenweg		281	20	1					21
Mechelsesteenweg		377	71	8	1	1			81
Mechelsesteenweg		389	27	4					31
Mechelsesteenweg		391	51	7	1				59
Mechelsesteenweg		406	72	6					78
Mechelsesteenweg		407	63	8	1				72
Mechelsesteenweg		409	66	5	1				72
Mechelsesteenweg		410	112	19	1				132
Mechelsesteenweg		411	321	41	6				368
Mechelsesteenweg		414	341	49	5		1		396
Mechelsesteenweg		415	155	27	5				187
Mechelsesteenweg		417	34	2					36
Mechelsesteenweg		417B	175	16					191
Mechelsesteenweg		417C	35	6					41
Mechelsesteenweg		418	1.182	139	13	5	3		1.342



INFRACTIONS DE VITESSE (autoroutes incluses) : ENDROIT DU CONTRÔLE

2023

Rue	Borne Kilometrique	Nr de maison	Excès de 0-10 km/h	Excès de 11-20 km/h	Excès de 21-30 km/h	Excès de 31-40 km/h	Excès de plus de 40 km/h	Excès de ??? km/h	TOTAL
Mechelsesteenweg		420	123	17		1			141
Mechelsesteenweg		422	293	42	5	1			341
Mechelsesteenweg		426	133	18					151
Mechelsesteenweg		428	123	20		1			144
Mechelsesteenweg		97	9	2					11
Mechelsesteenweg			257	20	5		1	2	285
N16 Direction Saint-Nicolas							1	1	2
Oostzavelland								1	1
Pastorijstraat		10						1	1
Pastorijstraat								1	1
Stuyvenbergbaan		7	4	1					5
Stuyvenbergbaan		9	10	1					11
Stuyvenbergbaan			8	1	2				11
Vinkstraat		19	5						5
Vinkstraat		21	56	16	3				75
Vinkstraat		22	2						2
Vinkstraat		23	199	38	3	1			241
Westdijk		30	6						6
Westdijk		32	7	1					8
Westdijk		61	375	37	3				415
Westdijk		63	137	13	1				151
Westdijk		64	4	1					5
Westdijk		65	176	15	1				192
Westdijk		66	11	2					13
Westdijk		67	20	3					23
Westdijk								2	2
TOTAL			14.667	2.693	381	75	50	45	17.911



INFRACTIONS DE VITESSE (autoroutes incluses) : ENDROIT DU CONTRÔLE
2023



INFRACTIONS DE VITESSE (autoroutes incluses) : RÉGIME VITESSE

2023

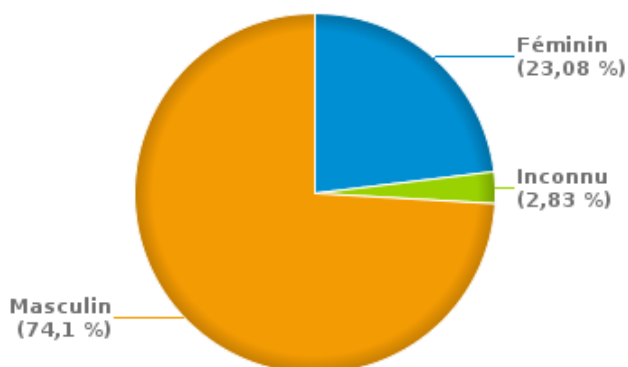
Vitesse autorisée	Excès de 0-10 km/h	Excès de 11-20 km/h	Excès de 21-30 km/h	Excès de 31-40 km/h	Excès de plus de 40	Excès de ??? km/h	TOTAL
30	57.670	7.137	808	91	31	0	65.737
50	45.198	5.887	1.109	357	213	0	52.764
60	0	1	0	0	0	0	1
70	1.836	249	46	6	7	1	2.145
90	6.146	1.506	252	140	110	0	8.154
120	9.178	2.012	496	114	87	0	11.887
Inconnu	2	2	1	0	0	165	170
TOTAL	120.030	16.794	2.712	708	448	166	140.858

INFRACTIONS ROUTIÈRES (autoroutes incluses) : PROFIL DES CONTREVENANTS 2023

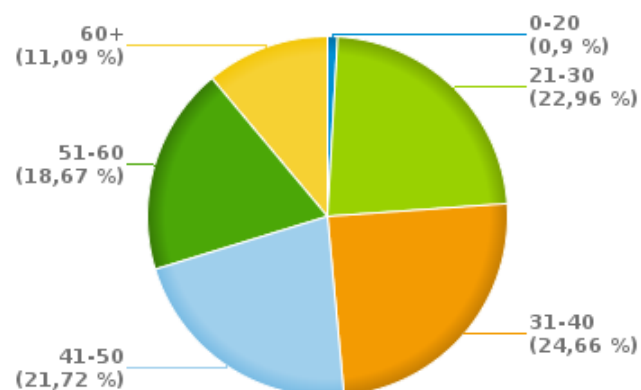
Nombre d'infractions d'alcool par catégorie d'âge et par sexe

	Masculin	Féminin	Inconnu	TOTAL
0-20	6	1	1	8
21-30	154	42	7	203
31-40	162	48	8	218
41-50	121	63	8	192
51-60	130	34	1	165
60+	82	16	0	98
TOTAL	655	204	25	884

% infractions alcool par sexe pour l'année 2023



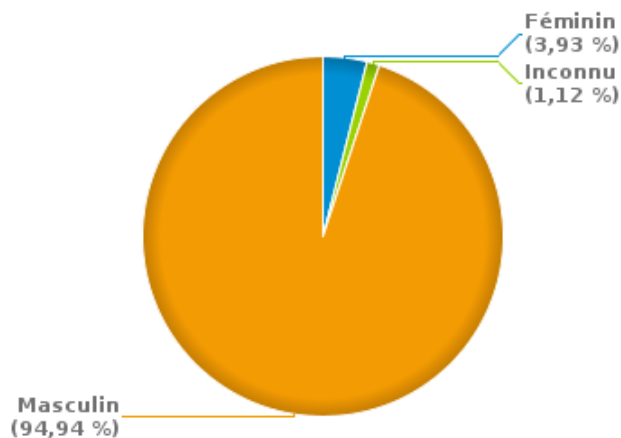
% infractions alcool par catégorie d'âge pour l'année 2023



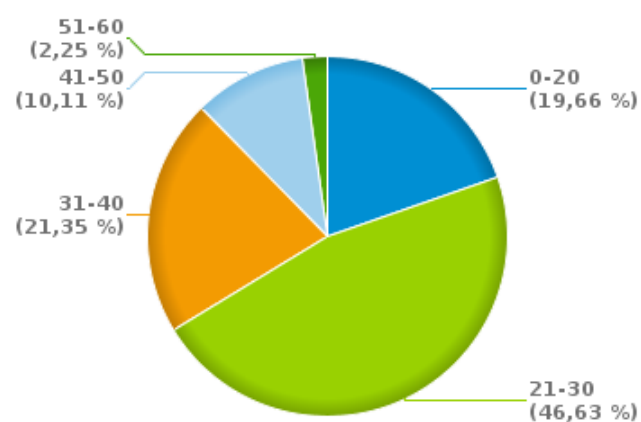
Nombre d'infractions de drogues par catégorie d'âge et par sexe

	Féminin	Inconnu	Masculin	TOTAL
0-20	0	0	35	35
21-30	5	1	77	83
31-40	2	0	36	38
41-50	0	1	17	18
51-60	0	0	4	4
TOTAL	7	2	169	178

% infractions drogues par sexe pour l'année 2023



% infractions drogues par catégorie d'âge pour l'année 2023





INFRACTIONS ROUTIÈRES
FILTRES ET PARAMÈTRES SELECTIONNÉS
DANS CE RAPPORT

Année de début de l'infraction	2015
Année de fin de l'infraction	2023
Trimestre(s)	Trim. 1;Trim. 2;Trim. 3;Trim. 4
Zone de police	ZP RIVIERENLAND
Unité locale/fédérale	
Hors/sur autoroute	(autoroutes incluses)
Unité de police constatante	
Date de clôture de la banque de données	30/04/24

Date de mise à jour du rapport	01 JUIL. 2024 10:22:52
---------------------------------------	------------------------