

**Aperçu
Infractions routières
(autoroutes incluses)
2023**

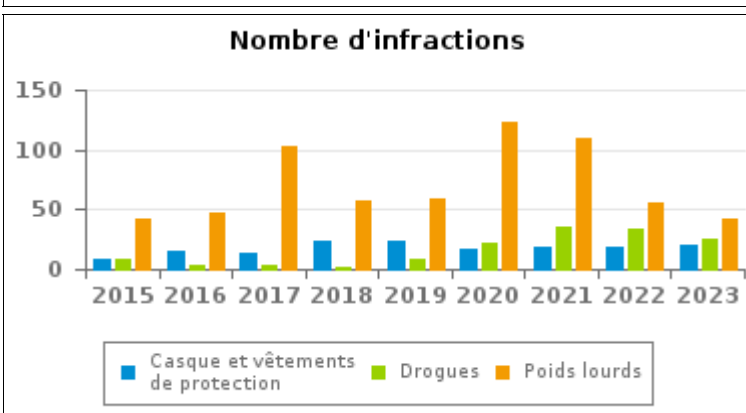
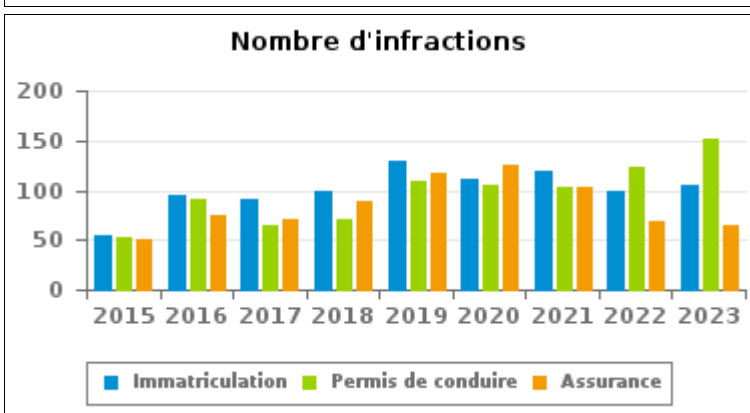
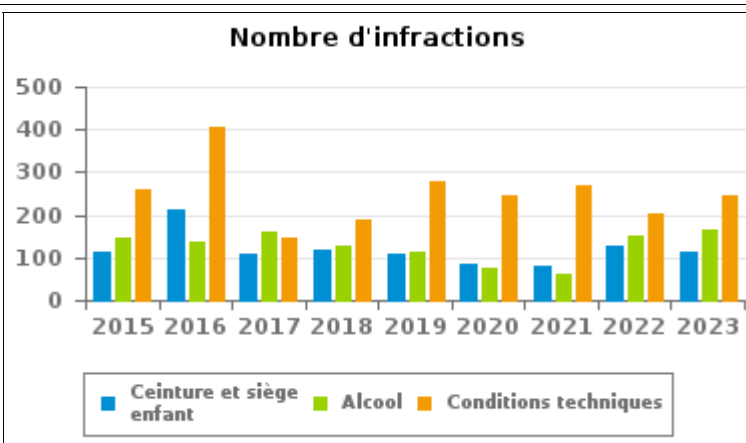
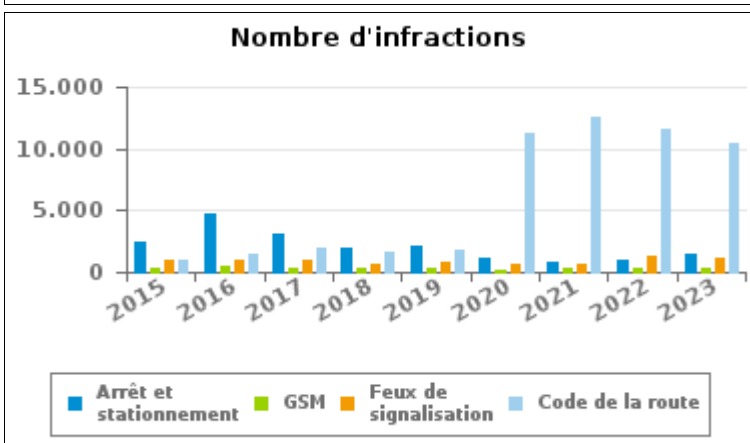
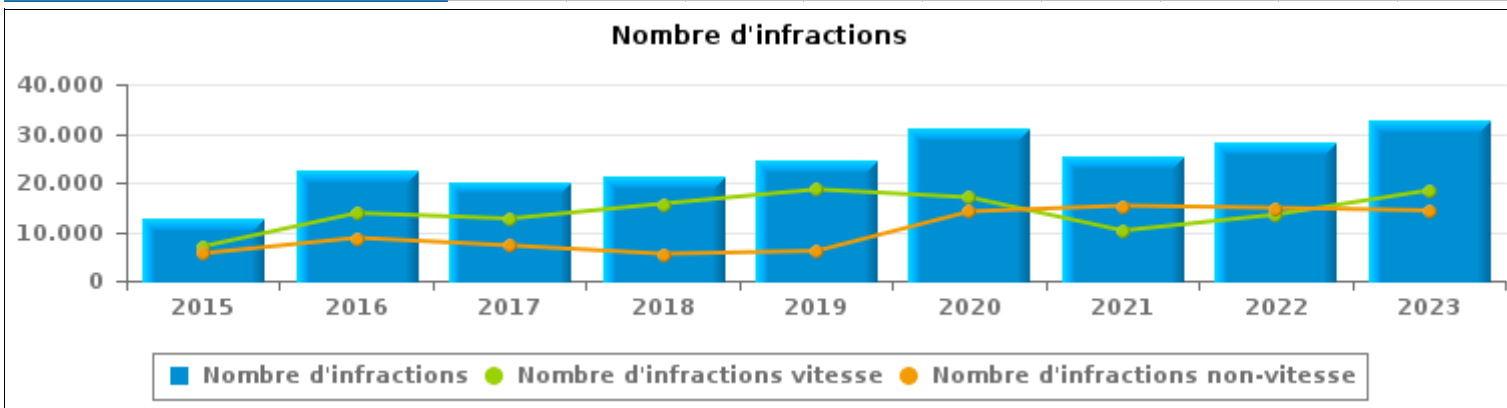
**ZP NETELAND
(HERENTALS)**



INFRACTIONS ROUTIÈRES (autoroutes incluses) : APERÇU GÉNÉRAL

Comparaison par année: 2015-2023

	2015	2016	2017	2018	2019	2020	2021	2022	2023
NOMBRE TOTAL D'INFRACTIONS	12.624	22.540	19.840	21.198	24.677	31.075	25.498	28.328	32.732
INFRACTIONS PAR THEME									
	2015	2016	2017	2018	2019	2020	2021	2022	2023
Vitesse	7.030	13.790	12.655	15.713	18.604	16.970	10.212	13.477	18.422
Arrêt et stationnement	2.492	4.728	3.152	1.965	2.189	1.176	888	923	1.388
GSM	368	512	366	392	388	223	285	273	390
Casque et vêtements de protection	8	15	14	23	23	17	19	19	20
Ceinture et siège enfant	115	210	109	120	110	83	79	129	114
Feux de signalisation	981	956	951	684	814	586	711	1.266	1.176
Code de la route	1.001	1.462	1.939	1.661	1.713	11.205	12.497	11.506	10.410
Alcool	147	138	160	127	114	76	60	152	167
Drogues	9	3	4	1	9	22	35	33	25
Conditions techniques	261	405	147	191	279	244	270	202	245
Immatriculation	54	94	90	100	129	112	120	100	105
Permis de conduire	53	91	64	70	109	106	104	123	152
Assurance	51	75	71	88	118	125	104	68	64
Poids lourds	42	47	103	57	59	123	110	56	42
Autres	11	14	14	5	18	6	2	1	8
Inconnu	1	0	1	1	1	1	2	0	4





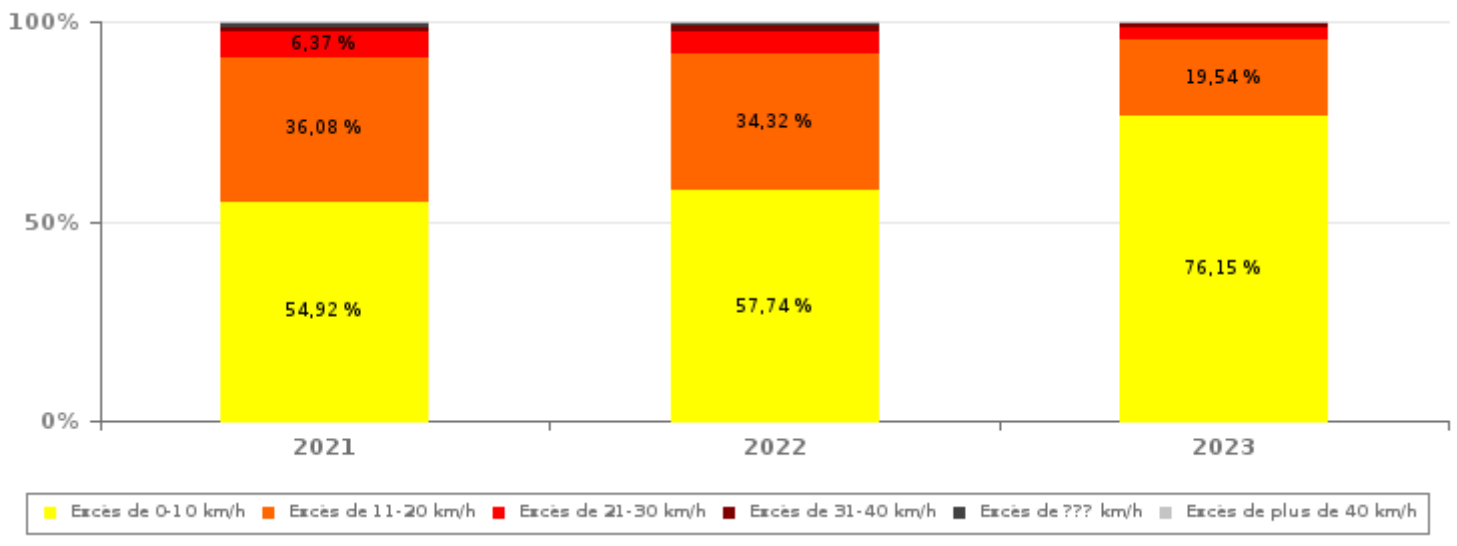
INFRACTIONS ROUTIÈRES (autoroutes incluses) : APERÇU GÉNÉRAL

INFRACTIONS PAR DEGRE DE GRAVITE

Comparaison par année: 2015-2023

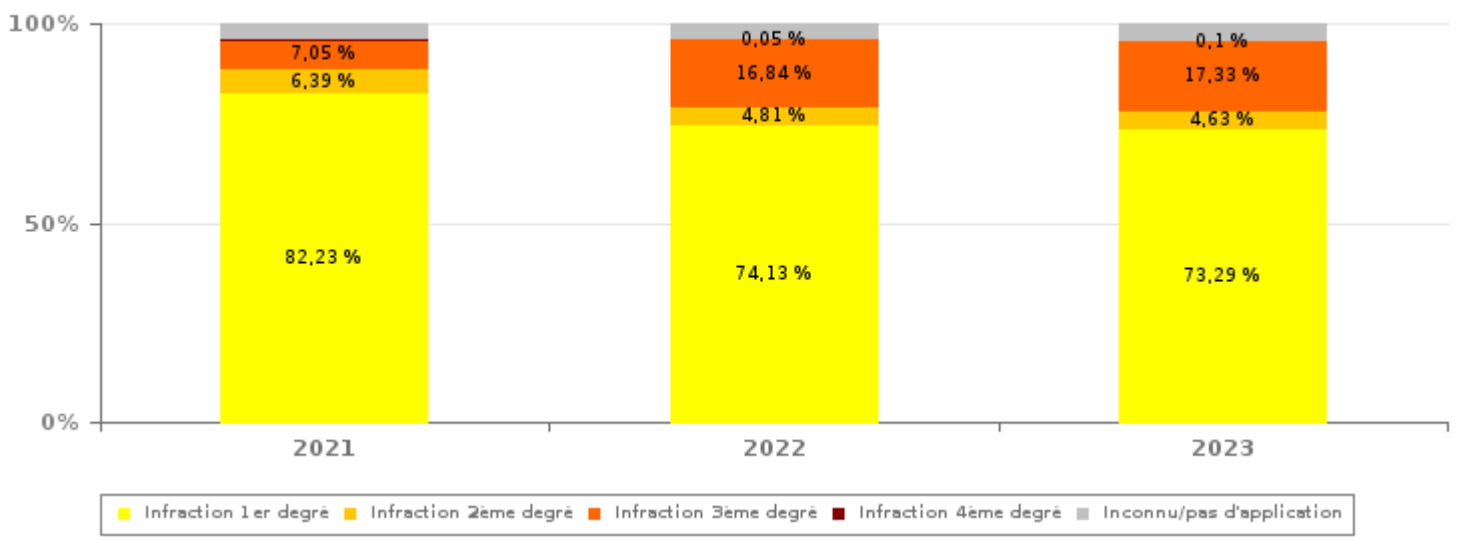
VITESSE	2015	2016	2017	2018	2019	2020	2021	2022	2023
Excès de 0-10 km/h	499	1.764	1.281	6.948	9.803	7.075	5.608	7.781	14.028
Excès de 11-20 km/h	5.619	9.193	8.606	7.096	7.183	6.458	3.684	4.625	3.600
Excès de 21-30 km/h	703	2.197	2.157	1.293	1.248	2.301	650	753	540
Excès de 31-40 km/h	116	443	447	234	232	760	125	167	127
Excès de plus de 40 km/h	30	142	94	60	78	302	51	77	62
Excès de ??? km/h	63	51	70	82	60	74	94	74	65
Sous-total VITESSE	7.030	13.790	12.655	15.713	18.604	16.970	10.212	13.477	18.422

Nombre d'infractions (vitesse): répartition selon la gravité



NON-VITESSE	2015	2016	2017	2018	2019	2020	2021	2022	2023
1er degré	2.286	3.734	3.187	2.262	2.646	11.656	12.569	11.009	10.488
2ème degré	1.732	3.043	2.111	1.540	1.546	932	977	714	663
3ème degré	979	1.189	1.309	1.135	1.164	864	1.077	2.501	2.480
4ème degré	35	30	13	10	23	12	40	8	14
Inconnu/Pas d'application	562	754	565	538	694	641	623	619	665
Sous-total NON-VITESSE	5.594	8.750	7.185	5.485	6.073	14.105	15.286	14.851	14.310

Nombre d'infractions (non-vitesse): répartition selon la gravité





INFRACTIONS ROUTIÈRES (autoroutes incluses) : APERÇU GÉNÉRAL

INFRACTIONS PAR DEGRE DE GRAVITE

Comparaison par année: 2015-2023



INFRACTIONS ROUTIÈRES (autoroutes incluses) : APERÇU GÉNÉRAL

Comparaison par mois pour l'année 2023

	Jan	Fév	Mar	Avr	Mai	Juin	Juil	Août	Sep	Oct	Nov	Déc	TOTAL
NOMBRE TOTAL D'INFRACTIONS	2.142	1.940	2.480	2.518	2.104	1.896	3.355	4.012	2.874	3.312	3.122	2.977	32.732
INFRACTIONS PAR THEME													
Vitesse	1.317	1.120	920	1.024	697	959	2.155	2.769	1.825	2.113	1.908	1.615	18.422
Arrêt et stationnement	101	117	271	82	81	39	56	32	64	156	201	188	1.388
GSM	32	58	39	30	44	20	18	30	26	37	31	25	390
Casque et vêtements de protection	1	0	1	2	0	2	2	3	5	3	0	1	20
Ceinture et siège enfant	6	42	11	13	9	7	2	3	8	4	2	7	114
Feux de signalisation	62	102	84	106	134	124	74	101	112	84	113	80	1.176
Code de la route	547	448	1.090	1.187	1.080	674	985	1.029	775	819	806	970	10.410
Alcool	12	11	13	23	14	27	11	4	5	24	13	10	167
Drogues	4	2	2	1	5	4	0	0	4	1	1	1	25
Conditions techniques	43	16	16	11	11	19	23	18	16	22	23	27	245
Immatriculation	2	7	11	7	6	4	12	8	9	12	7	20	105
Permis de conduire	6	12	14	19	12	11	10	11	10	22	7	18	152
Assurance	2	5	5	2	4	4	6	4	7	8	9	8	64
Poids lourds	7	0	3	10	6	0	1	0	6	6	1	2	42
Autres	0	0	0	1	1	1	0	0	1	1	0	3	8
Inconnu	0	0	0	0	0	1	0	0	1	0	0	2	4
INFRACTIONS PAR DEGRE DE GRAVI													
VITESSE													
Excès de 0-10 km/h	822	727	563	665	384	655	1.735	2.299	1.529	1.737	1.555	1.357	14.028
Excès de 11-20 km/h	424	311	299	300	245	241	326	394	241	313	301	205	3.600
Excès de 21-30 km/h	52	55	44	43	42	42	54	51	40	47	31	39	540
Excès de 31-40 km/h	10	14	6	11	10	15	24	14	5	3	9	6	127
Excès de plus de 40 km/h	4	8	5	3	7	5	10	6	3	2	6	3	62
Excès de ??? km/h	5	5	3	2	9	1	6	5	7	11	6	5	65
Sous-total VITESSE	1.317	1.120	920	1.024	697	959	2.155	2.769	1.825	2.113	1.908	1.615	18.422
NON-VITESSE													
1er degré	568	469	1.236	1.142	1.026	637	951	993	750	844	877	995	10.488
2ème degré	41	86	52	54	45	22	35	27	42	71	84	104	663
3ème degré	167	218	219	226	281	216	166	187	208	198	199	195	2.480
4ème degré	1	1	0	3	1	0	1	0	0	0	3	4	14
Inconnu/Pas d'application	48	46	53	69	54	62	47	36	49	86	51	64	665
Sous-total NON-VITESSE	825	820	1.560	1.494	1.407	937	1.200	1.243	1.049	1.199	1.214	1.362	14.310

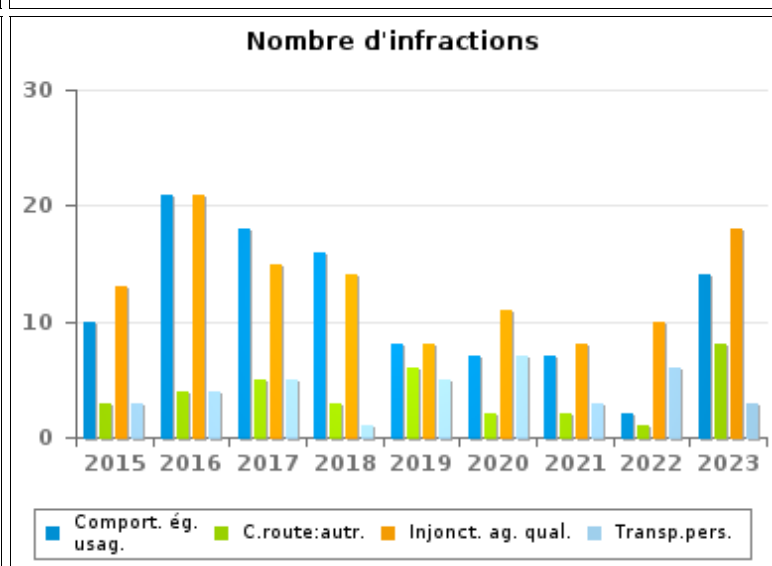
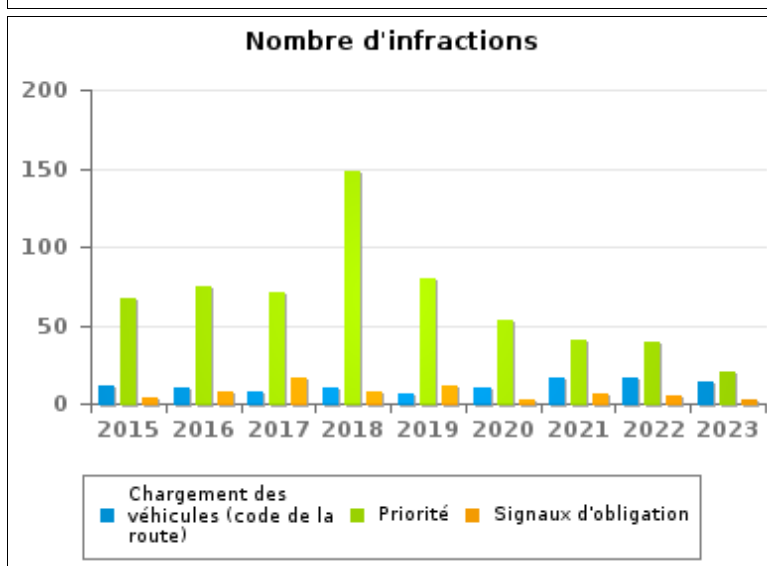
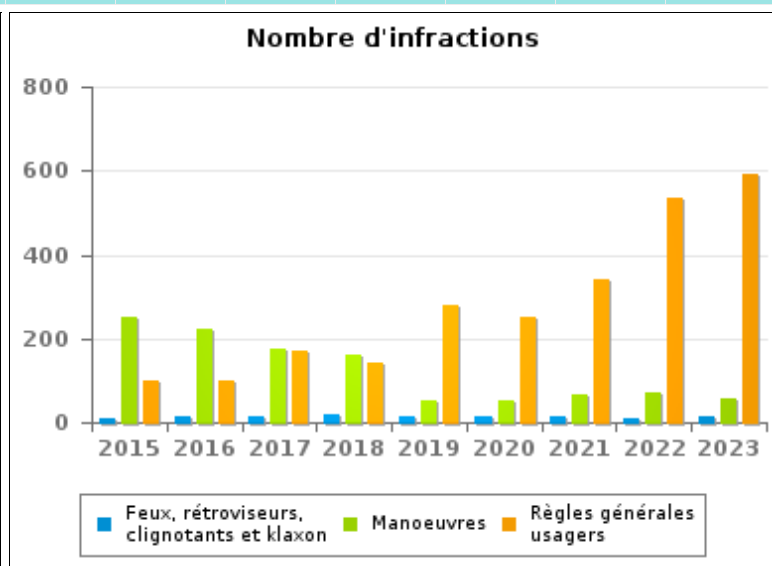
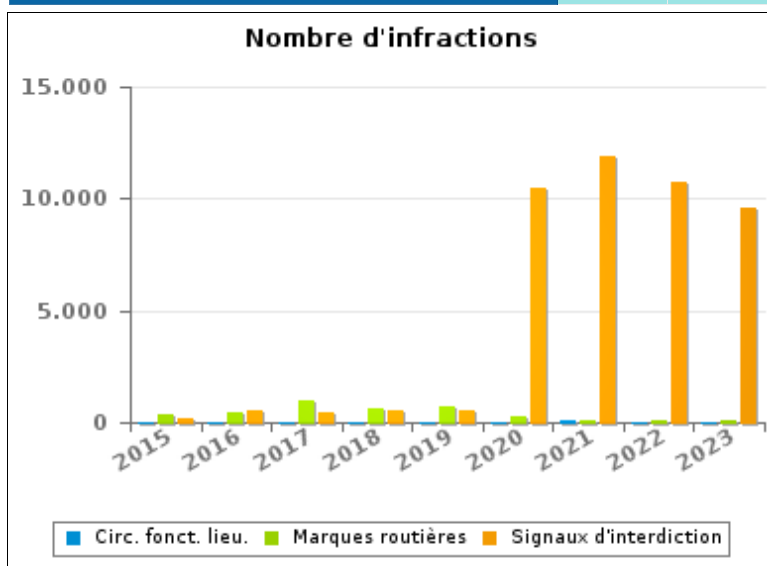


INFRACTIONS ROUTIÈRES (autoroutes incluses) : APERÇU GÉNÉRAL (DÉTAIL)

Comparaison par année: 2015-2023

Code de la route

	2015	2016	2017	2018	2019	2020	2021	2022	2023
Signaux d'interdiction	140	494	483	531	536	10.512	11.850	10.719	9.564
Marques routières	358	461	947	598	690	267	92	63	59
Règles générales usagers	100	101	172	144	281	249	343	537	594
Manoeuvres	250	223	174	160	52	54	64	71	59
Priorité	67	75	71	148	80	53	41	39	20
Circulation en fonction du lieu	33	28	12	10	16	16	53	26	41
Feux, rétroviseurs, clignotants et klaxon	9	13	13	19	14	14	12	11	14
Injonctions des agents qualifiés	13	21	15	14	8	11	8	10	18
Comportement à l'égard de certains usagers	10	21	18	16	8	7	7	2	14
Chargement des véhicules (code de la route)	11	10	8	10	6	10	16	16	14
Signaux d'obligation	4	7	16	7	11	3	6	5	2
Transport de personnes (code de la route)	3	4	5	1	5	7	3	6	3
Code de la route: autres	3	4	5	3	6	2	2	1	8
TOTAL	1.001	1.462	1.939	1.661	1.713	11.205	12.497	11.506	10.410





INFRACTIONS ROUTIÈRES (autoroutes incluses) : TOP 5 DES INFRACTIONS

2023

Toutes les infractions

Theme	Article de loi	Nombre d'infractions	% (*)
Vitesse	Art. 11.2.1°.a). En dehors des agglomérations, la vitesse est limitée à 120 km à l'heure sur les autoroutes [...].	4.256	13,00%
Vitesse	(Attention : l'infraction suivante est uniquement valable pour la Région flamande) Art. 11.1. Dans les agglomérations, la vitesse est limitée à 50 km à l'heure [...].	3.739	11,42%
Vitesse	(Attention : l'infraction suivante est uniquement valable pour la Région flamande) Art. 11.2.3°.b). En dehors des agglomérations, la vitesse est limitée à 70 km à l'heure sur les autres voies publiques.	3.333	10,18%
Vitesse	(Attention : l'infraction suivante est uniquement valable pour la Région flamande) Art. 22quater. Dans les zones délimitées par les signaux routiers F4a et F4b, la vitesse est limitée à 30 km à l'heure.	2.940	8,98%
Code de la route	Art. 5. Les usagers doivent se conformer aux signaux lumineux de circulation, aux signaux routiers et aux marques routières lorsque ceux-ci sont réguliers en la forme, suffisamment visibles et placés conformément aux prescriptions du [...] règlement [général sur la police de la circulation routière et de l'usage de la voie publique]. Art. 68.3. [...] Sign. C31. Au prochain carrefour, interdiction de tourner dans les sens indiqués par la flèche.	6.432	19,65%

Infractions du 4ème degré

Theme	Article de loi	Nombre d'infractions	% (*)
Code de la route	Constitue une infraction de 4ème degré en vertu de l'article 4.4° de l'AR du 30-09-2005 : Art. 20.3.1°. Il est interdit de s'engager sur un passage à niveau lorsque les barrières sont en mouvement ou fermées.	8	0,02 %
Code de la route	Constitue une infraction de 4ème degré en vertu de l'article 4.4° de l'AR du 30-09-2005 : Art. 20.3.2°. Il est interdit de s'engager sur un passage à niveau lorsque les feux rouges clignotants sont allumés.	4	0,01 %
Code de la route	Constitue une infraction de 4ème degré en vertu de l'article 4.4° de l'AR du 30-09-2005 : Art. 20.3.3°. Il est interdit de s'engager sur un passage à niveau lorsque le signal sonore fonctionne.	2	0,01 %

(*) % par rapport au nombre total d'infractions

INFRACTIONS ROUTIÈRES (autoroutes incluses) : MOMENT

Nombre d'infractions selon le moment de la semaine

2023

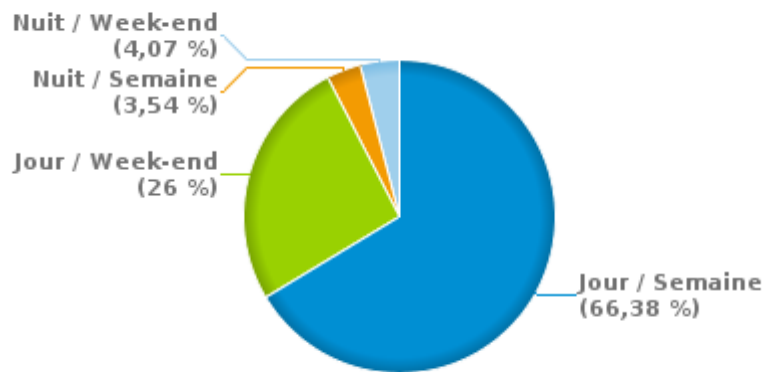


	Semaine			Week-end			TOTAL
	Jour	Nuit	Sous-total	Jour	Nuit	Sous-total	
Vitesse	11.605	717	12.322	5.506	594	6.100	18.422
Arrêt et stationnement	1.015	91	1.106	189	93	282	1.388
GSM	342	4	346	41	3	44	390
Casque et vêtements de protection	18	1	19	1	0	1	20
Ceinture et siège enfant	99	0	99	12	3	15	114
Feux de signalisation	816	63	879	238	59	297	1.176
Code de la route	7.335	241	7.576	2.392	442	2.834	10.410
Alcool	40	10	50	22	95	117	167
Drogues	14	1	15	5	5	10	25
Conditions techniques	183	9	192	34	19	53	245
Immatriculation	80	5	85	17	3	20	105
Permis de conduire	103	10	113	27	12	39	152
Assurance	45	2	47	12	5	17	64
Poids lourds	27	5	32	10	0	10	42
Autres	4	0	4	4	0	4	8
Inconnu	3	1	4	0	0	0	4
TOTAL	21.729	1.160	22.889	8.510	1.333	9.843	32.732

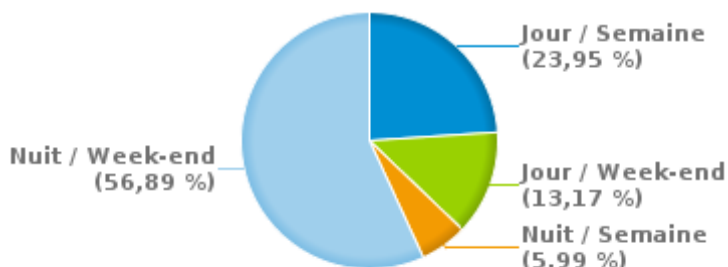
Weekend = Du vendredi 22h00 jusqu'au lundi 06h00
 Semaine = Du lundi 06h00 jusqu'au vendredi 22h00

Jour: de 06h00 à 22h00
 Nuit: de 22h00 à 06h00

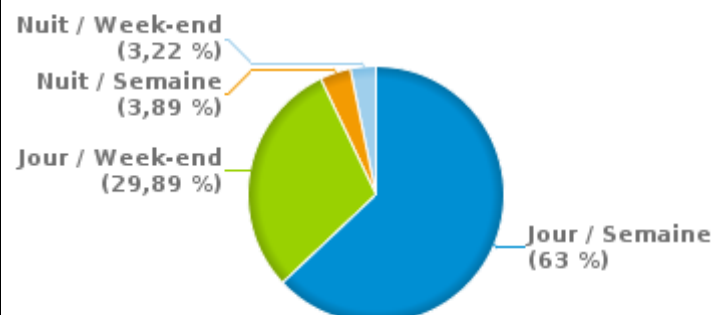
% infractions selon le moment pour l'année 2023



% infractions alcool selon le moment pour l'année 2023



% infractions vitesse selon le moment pour l'année 2023





INFRACTIONS DE VITESSE (autoroutes incluses) : ENDROIT DU CONTRÔLE

2023

Grobbendonk

Rue	Borne Kilométrique	Nr de maison	Excès de 0-10 km/h	Excès de 11-20 km/h	Excès de 21-30 km/h	Excès de 31-40 km/h	Excès de plus de 40 km/h	Excès de ??? km/h	TOTAL
A13-E313 Direction Anvers	18.2							1	1
A13-E313 Direction Anvers	19.4				1				1
A13-E313 Direction Anvers	20.5			1				2	3
A13-E313 Direction Anvers	20.6							2	2
A13-E313 Direction Anvers	21.4							1	1
A13-E313 Direction Anvers	21.5	*	184	38	8	2	2		234
A13-E313 Direction Anvers	23.5							1	1
A13-E313 Direction Anvers	24.0							1	1
A13-E313 Direction Anvers					1			2	3
A13-E313 Direction Liège	18.2				1			3	4
A13-E313 Direction Liège	18.3				1			1	2
A13-E313 Direction Liège	18.5							1	1
A13-E313 Direction Liège	19.0							2	2
A13-E313 Direction Liège	20.8							1	1
A13-E313 Direction Liège	21.0			1				1	2
A13-E313 Direction Liège	21.4							4	4
A13-E313 Direction Liège	21.5	*	2.516	505	85	28	10		3.144
A13-E313 Direction Liège	23.0			1				1	2
Astridplein								1	1
Berg en Dal		/	12	4					16
Berg en Dal		4	41	9	1				51
Berg en Dal		ZN	29	2					31
Bergstraat		13	32	2					34
Bergstraat		9	98	5					103
Bevrijdingsstraat		2	2						2
Bevrijdingsstraat		7	3	5					8



INFRACTIONS DE VITESSE (autoroutes incluses) : ENDROIT DU CONTRÔLE

2023

Rue	Borne Kilometrique	Nr de maison	Excès de 0-10 km/h	Excès de 11-20 km/h	Excès de 21-30 km/h	Excès de 31-40 km/h	Excès de plus de 40 km/h	Excès de ??? km/h	TOTAL
BOUWELSE STEENWEG RICHTING HERENTHOUT		101	100	70	11	3	3		187
Bovenpad								1	1
Capuynestraat		16	10	6	2				18
Capuynestraat		20	9	2					11
Dennenlaan		1						1	1
Echelpoel		21	108	20	3				131
Echelpoel		3	33	12	1				46
Eikenlei		27	77	7	2				86
Heibloemlaan		17		1					1
Heirbaan		16	113	9	2				124
HERENTALSE STEENWEG RICHTING NIJLEN		46	34	38	11	9	7		99
Hofeinde		24	10		1				11
Hofeinde		49						1	1
Industrieweg		12	15	13	3	1			32
Industrieweg		6	4	10					14
Industrieweg		8	12	10					22
Kretbosstraat		24	12	1					13
Kretbosstraat		26	30	8					38
Kretbosstraat		71	24	6					30
Langenheuvel		33	2						2
Langenheuvel		42	4	1	1				6
Langenheuvel		86	1						1
Leopoldstraat		129	1.362	136	13	4	1		1.516
Leopoldstraat		2	672	69	8	2			751
Lierse steenweg		120	93	44	5	3	1		146
Molenstraat		TOV 2	27	3					30
Molenstraat		TOV 4	34	3					37



INFRACTIONS DE VITESSE (autoroutes incluses) : ENDROIT DU CONTRÔLE

2023

Rue	Borne Kilométrique	Nr de maison	Excès de 0-10 km/h	Excès de 11-20 km/h	Excès de 21-30 km/h	Excès de 31-40 km/h	Excès de plus de 40 km/h	Excès de ??? km/h	TOTAL
Pulse steenweg		19	26	18	2	1			47
Pulse steenweg		29	8	3	1				12
Pulse steenweg		31	14	7	2				23
Pulse steenweg		33	11	6					17
Quinten Matsyslaan		56	51	22	3				76
Quinten Matsyslaan		64	29	18	4				51
Sperwerlaan		40	25	24	7		1		57
Stationlei		18	6	5					11
Stationlei								1	1
Warme Handstraat		44	15	2					17
Waterwinningsstraat		16	12						12
Waterwinningsstraat		23	8						8
Waterwinningsstraat		24	7						7
Waterwinningsstraat		34	4	1					5
TOTAL			5.919	1.148	180	53	25	29	7.354

Herentals

Rue	Borne Kilométrique	Nr de maison	Excès de 0-10 km/h	Excès de 11-20 km/h	Excès de 21-30 km/h	Excès de 31-40 km/h	Excès de plus de 40 km/h	Excès de ??? km/h	TOTAL
A13-E313 Direction Anvers	25.7	*	19	5	3				27
A13-E313 Direction Anvers	26.0			1	1				2
A13-E313 Direction Anvers	26.4							2	2
A13-E313 Direction Anvers	26.7							2	2
A13-E313 Direction Anvers	29.0			1				1	2
A13-E313 Direction Anvers			1					2	3
A13-E313 Direction Liège	25.0				1				1
A13-E313 Direction Liège	25.3							3	3



INFRACTIONS DE VITESSE (autoroutes incluses) : ENDROIT DU CONTRÔLE

2023

Rue	Borne Kilométrique	Nr de maison	Excès de 0-10 km/h	Excès de 11-20 km/h	Excès de 21-30 km/h	Excès de 31-40 km/h	Excès de plus de 40 km/h	Excès de ??? km/h	TOTAL
A13-E313 Direction Liège	26.4				1				1
A13-E313 Direction Liège	28.8							2	2
A13-E313 Direction Liège								2	2
A13-E313 Dir Liège sortie 21 Herentals-Z.Industr.								1	1
AARSCHOTSEWEG RICHTING AARSCHOT		ZN	35	31	8	1			75
Boerenkrijglaan		63	34	1	1				36
Boerenkrijglaan		82	3						3
Bovenrij		16	7						7
Bovenrij		24	1	1					2
Broekhoven		20	15	1	1				17
Broekhoven		22	1	2					3
Broekhoven		24	5	2	1				8
Broekhoven		26	2	3					5
Broekhoven		3	1	1					2
Doornestraat		ZN						1	1
Fraikinstraat		25	39	1					40
Gareelmakersstraat		45	11	2					13
Gareelmakersstraat		55	40	13	2				55
Gareelmakersstraat		57	17	7					24
Gareelmakersstraat		ZN	4	2					6
GEELSEWEG RICHTING GEEL		65	356	242	46	12	11		667
Hellekensstraat		22	28	7	2				37
Hellekensstraat		24	26	9	1				36
Herenthoutseweg		160	85	17					102
Herenthoutseweg		168	93	27	3				123
Herenthoutseweg		173	47	5					52
Herenthoutseweg		95	118	21	3				142



INFRACTIONS DE VITESSE (autoroutes incluses) : ENDROIT DU CONTRÔLE

2023

Rue	Borne Kilometrique	Nr de maison	Excès de 0-10 km/h	Excès de 11-20 km/h	Excès de 21-30 km/h	Excès de 31-40 km/h	Excès de plus de 40 km/h	Excès de ??? km/h	TOTAL
Herenthoutseweg		TOV16	137	14	3	1			155
Hikstraat		33	33	2					35
Hoge Weg		6	1						1
Holle Weg		11	48	19	3	1			71
Kamergoor		3	31	43	5	3	1		83
Kamergoor		32	18						18
Kamergoor		5	117	79	10	4			210
Kastanjelaan		17	7	4					11
Kastanjelaan		51	27	9					36
Kastanjelaan		57	19	3					22
Kastanjelaan		61	12	6	1				19
Kastanjelaan		65	22	13	1				36
Kastanjelaan		67	16	4	1				21
Kastanjelaan		73	47	22	2				71
Lankem		2	9	17	1	1			28
Lichtaartseweg		108		1					1
Lichtaartseweg		48	45	1	1				47
Lichtaartseweg		50	5	9					14
Lichtaartseweg		52	24	4	3	2			33
Lichtaartseweg		56	25	2					27
Lichtaartseweg		66	72	10	1				83
Lichtaartseweg		68	27	5	1				33
Lierseweg		43	23	1					24
LIERSEWEG RICHTING HERENTALS		272	35	30	10	2	4		81
Markgravenstraat		35	18						18
Markgravenstraat		43	6	1					7
Markgravenstraat		51	16	3	1				20



INFRACTIONS DE VITESSE (autoroutes incluses) : ENDROIT DU CONTRÔLE

2023

Rue	Borne Kilometrique	Nr de maison	Excès de 0-10 km/h	Excès de 11-20 km/h	Excès de 21-30 km/h	Excès de 31-40 km/h	Excès de plus de 40 km/h	Excès de ??? km/h	TOTAL
Markgravenstraat		53	10						10
Markgravenstraat		60	1						1
Markgravenstraat		96	15						15
Meivuurstraat		74	1						1
Morkhovenseweg		111	189	35	2	2	1		229
Morkhovenseweg		114	90	15	2	1			108
Morkhovenseweg		18	2	2					4
Nederrij		92	161	17	2				180
Olenseweg		17	4						4
Olenseweg		24	12	2					14
Olenseweg		32	36	2					38
Olenseweg		36	32	4					36
Plassendonk		5	6	1					7
Ring								1	1
Ringlaan			32	41	3			6	82
RINGLAAN RICHTING GEEL		ZN	21	14	6	2	1		44
RINGLAAN RICHTING LIER		ZN	40	31	7				78
Servaas Daemsstraat		43	62	4	1				67
Streepstraat		11	43	27	2				72
Watervoort		41	2	3					5
Watervoort		46	3						3
Watervoort		50	1						1
Watervoort		90	1						1
Wiekevorstseweg		23	117	16	2				135
Wuytsbergen		94	2	1					3
Zandhoevestraat		19	8	6	1				15
Zandhoevestraat		23		1					1



INFRACTIONS DE VITESSE (autoroutes incluses) : ENDROIT DU CONTRÔLE

2023

Rue	Borne Kilométrique	Nr de maison	Excès de 0-10 km/h	Excès de 11-20 km/h	Excès de 21-30 km/h	Excès de 31-40 km/h	Excès de plus de 40 km/h	Excès de ??? km/h	TOTAL
TOTAL			2.719	926	146	32	18	23	3.864

Herenthout

Rue	Borne Kilométrique	Nr de maison	Excès de 0-10 km/h	Excès de 11-20 km/h	Excès de 21-30 km/h	Excès de 31-40 km/h	Excès de plus de 40 km/h	Excès de ??? km/h	TOTAL
Bevelse Steenweg		21	29	19	2	1	2		53
Bevelse Steenweg		37		1					1
Blokt		13		1					1
Blokt		17	1	2	2				5
Boeyendaal		57	3	1					4
Bouwelse Steenweg		11	53	2					55
Bouwelse Steenweg		14	346	51	3				400
Bouwelse Steenweg		21	1						1
Bouwelse Steenweg		33	25	5					30
Bouwelse Steenweg		51	2						2
Herentalse Steenweg		54	6	5	1				12
Herentalse Steenweg		70	1						1
Herentalse Steenweg		THV 5	1						1
HERENTHOUTSE STEENWEG RICHTING GROBBENDONK		107	129	94	23	1	1		248
Itegemse Steenweg		107	8	10	1	1			20
Itegemse Steenweg		117	13	3					16
Itegemse Steenweg		120	13	13	1	1			28
Itegemse Steenweg		123	13	16	1				30
Itegemse Steenweg		39	43	7	2				52
Itegemse Steenweg		5	38	2					40
Itegemse Steenweg		50	72	4	1				77
Langstraat		113	106	16	1	1			124



INFRACTIONS DE VITESSE (autoroutes incluses) : ENDROIT DU CONTRÔLE

2023

Rue	Borne Kilométrique	Nr de maison	Excès de 0-10 km/h	Excès de 11-20 km/h	Excès de 21-30 km/h	Excès de 31-40 km/h	Excès de plus de 40 km/h	Excès de ??? km/h	TOTAL
Langstraat		52	15	2					17
Langstraat		71	15	6	2				23
Langstraat		77	4	1					5
Langstraat		81	45	5	1				51
Langstraat		90	42	8					50
Maasweg		1	7						7
NIJLENSE STEENWEG RICHTING HERENTHOUT		178	86	53	4				143
Oosterhoven		10	7	8	1				16
Oosterhoven		13	4	1	1				6
Oosterhoven		16	11	7	2		1		21
Oosterhoven		27	4	2	1				7
Oosterhoven		4	5	11	1		1		18
'S HERENWEG		ZN	56	31	8	3			98
Vlakke Velden		35		1					1
Vlakke Velden		39	2	2					4
Wiekevorstse Steenweg		39	88	25	4	1			118
Wiekevorstse Steenweg								1	1
TOTAL			1.294	415	63	9	5	1	1.787

Olen

Rue	Borne Kilométrique	Nr de maison	Excès de 0-10 km/h	Excès de 11-20 km/h	Excès de 21-30 km/h	Excès de 31-40 km/h	Excès de plus de 40 km/h	Excès de ??? km/h	TOTAL
A13-E313 Direction Anvers	30.0			1					1
A13-E313 Direction Anvers	30.1			1					1
A13-E313 Direction Anvers	32	*	534	104	21	5			664
A13-E313 Direction Anvers	32.0		4						4
A13-E313 Direction Anvers	32.2			1				1	2



INFRACTIONS DE VITESSE (autoroutes incluses) : ENDROIT DU CONTRÔLE

2023

Rue	Borne Kilométrique	Nr de maison	Excès de 0-10 km/h	Excès de 11-20 km/h	Excès de 21-30 km/h	Excès de 31-40 km/h	Excès de plus de 40 km/h	Excès de ??? km/h	TOTAL
A13-E313 Direction Liège	29.3							3	3
A13-E313 Direction Liège	30.3							1	1
A13-E313 Direction Liège	30.7							2	2
A13-E313 Direction Liège	31.3	*	140	15	5	1			161
A13-E313 Direction Liège	31.7						1		1
A13-E313 Direction Liège	32.0			1					1
Bulestraat		15	8	1					9
Bulestraat		64	1	1					2
Bulestraat		65	7	4					11
Bulestraat		78	2	2					4
De Bleek		10	102	23	1	2			128
De Bleek		16	11	8	2				21
De Bleek		26	2	1					3
De Bleek		3	4	2	1	1			8
De Bleek		4053	4	3					7
GEELSEWEG RICHTING HERENTALS		33	496	346	65	12	6		925
Herentalseweg		29	4	1	1				6
Herentalseweg		33	48	15	1				64
Herentalseweg		35	17	1					18
Herentalseweg		37	48	12		1			61
HERENTALSEWEG RICHTING HERENTALS		53	2						2
Hoogbuul		24		1					1
Industrielaan		15	6	1					7
Industrielaan		5	13	7	2	1	1		24
Industrielaan		5B	12	12	3	3	1		31
INDUSTRIELAAN RICHTING AARSCHOTSEWEG		3	1	2	1				4
INDUSTRIELAAN RICHTING HERENTALS		1		1		2			3



INFRACTIONS DE VITESSE (autoroutes incluses) : ENDROIT DU CONTRÔLE

2023

Rue	Borne Kilometrique	Nr de maison	Excès de 0-10 km/h	Excès de 11-20 km/h	Excès de 21-30 km/h	Excès de 31-40 km/h	Excès de plus de 40 km/h	Excès de ??? km/h	TOTAL
INDUSTRIELAAN RICHTING NIJVERHEIDSSTRAAT		3	2		2				4
INDUSTRIELAAN RICHTING WESTERLO		1	2	1					3
Koning Boudewijnlaan		7	7	2					9
KONING BOUDEWIJNLAAN RICHTING HERENTALS		ZN	184	130	15	2	1		332
Krentzen		17	66	11					77
Lammerdries		24	1	1					2
Lammerdries-Oost		22		1	1				2
Lichtaartseweg		108	16		1				17
Lichtaartseweg		110	8						8
Meirenstraat		68	3	2					5
Meren		25	92	27	4		1		124
Meren		31	2	1					3
Oevelseweg		46	40	5					45
Oevelseweg		60	21	1		1			23
Oevelseweg		66	7	3					10
Oevelseweg		76	2	1					3
Oevelseweg		84	4	5					9
Oosterwijkseweg		25	42	17	1	1			61
Schoolstraat								1	1
Sluizenweg		ZN	1	3					4
Sluizenweg			6	8				1	15
Stationsstraat		30	55	9					64
Stationsstraat		32	3						3
Stationsstraat		37	29	2					31
Stationsstraat		64	1						1
TOTAL			2.060	797	127	32	11	9	3.036

Vorselaar



INFRACTIONS DE VITESSE (autoroutes incluses) : ENDROIT DU CONTRÔLE

2023

Rue	Borne Kilométrique	Nr de maison	Excès de 0-10 km/h	Excès de 11-20 km/h	Excès de 21-30 km/h	Excès de 31-40 km/h	Excès de plus de 40 km/h	Excès de ??? km/h	TOTAL
A21-E34 Direction Anvers	23.0				1				1
A21-E34 Direction Anvers	23.6						1		1
A21-E34 Direction Anvers	24.0				1				1
A21-E34 Direction Anvers	24.1					1			1
A21-E34 Direction Eindhoven (NL)	23.0			1			1		2
A21-E34 Dir. Eindhoven NL Parking Vorselaar/Trucky								1	1
Boulevard								1	1
Goorbergenlaan		3	46	6					52
Goorbergenlaan		45	38	2					40
Goorbergenlaan		7	270	40	2				312
Goorbergenlaan		9	138	67	10				215
Heiken		1	2						2
Heirbaan			451	41	4				496
Lepelstraat		1	42	5					47
Lepelstraat		42	27	1					28
Lepelstraat		46	121	17					138
Lepelstraat		47	45	11					56
Lepelstraat		50	130	24	1				155
Lepelstraat		62	60	5					65
Lepelstraat		76	4	1					5
Mgr. Donchelei		2	12						12
Molenbaan		105	129	10					139
Molenbaan		56	1						1
Moleneinde		50	290	42	4				336
Moleneinde		71	19	3					22
Nieuwstraat		89	1						1
Nieuwstraat		95	23	4			1		28



INFRACTIONS DE VITESSE (autoroutes incluses) : ENDROIT DU CONTRÔLE

2023

Rue	Borne Kilometrique	Nr de maison	Excès de 0-10 km/h	Excès de 11-20 km/h	Excès de 21-30 km/h	Excès de 31-40 km/h	Excès de plus de 40 km/h	Excès de ??? km/h	TOTAL
POEDERLEESEWEG RICHTING HERENTALS		107	1	3					4
POEDERLEESEWEG RICHTING VORSELAAR		6	1	4					5
Riemenstraat		30						1	1
Riemenstraat		46	1						1
Riemenstraat		48	2						2
Riemenstraat		66	3						3
Sassenhout		24	1						1
Van de Wervelaan		38	7						7
Vispluk		37	35	8	1				44
Vispluk		39	11	1					12
Vispluk		60	125	18					143
TOTAL			2.036	314	24	1	3	3	2.381



INFRACTIONS DE VITESSE (autoroutes incluses) : RÉGIME VITESSE

2023

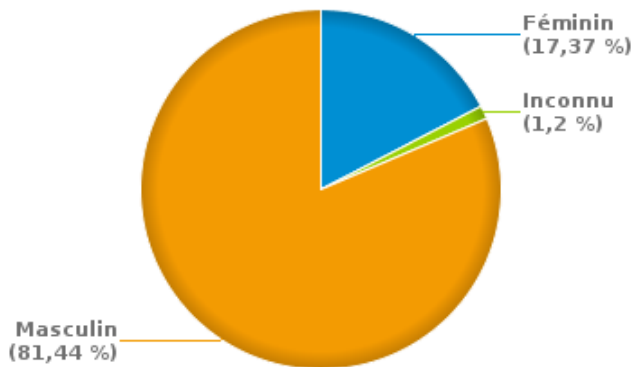
Vitesse autorisée	Excès de 0-10 km/h	Excès de 11-20 km/h	Excès de 21-30 km/h	Excès de 31-40 km/h	Excès de plus de 40	Excès de ??? km/h	TOTAL
30	2.937	590	61	1	1	0	3.590
50	5.907	1.068	114	32	7	0	7.128
60	2	12	8	3	0	0	25
70	1.780	1.253	226	54	39	0	3.352
90	1	0	0	1	1	0	3
120	3.397	677	131	36	14	0	4.255
Inconnu	4	0	0	0	0	65	69
TOTAL	14.028	3.600	540	127	62	65	18.422

INFRACTIONS ROUTIÈRES (autoroutes incluses) : PROFIL DES CONTREVENANTS 2023

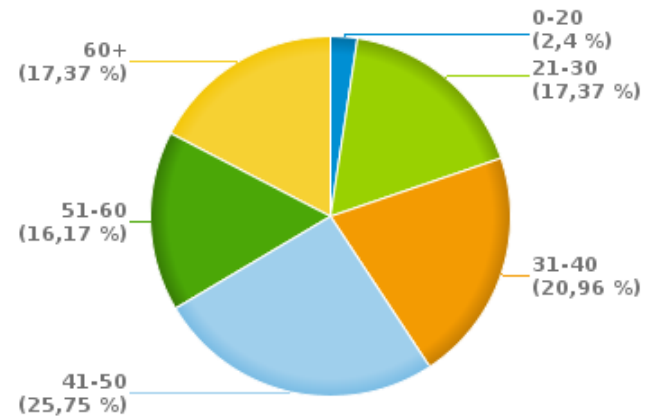
Nombre d'infractions d'alcool par catégorie d'âge et par sexe

	Masculin	Féminin	Inconnu	TOTAL
0-20	4	0	0	4
21-30	19	10	0	29
31-40	31	3	1	35
41-50	35	7	1	43
51-60	19	8	0	27
60+	28	1	0	29
TOTAL	136	29	2	167

% infractions alcool par sexe pour l'année 2023



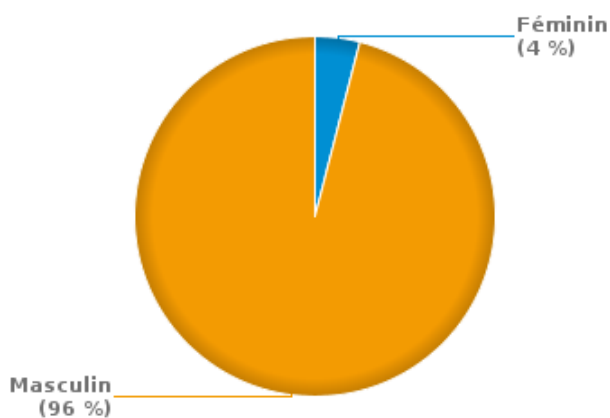
% infractions alcool par catégorie d'âge pour l'année 2023



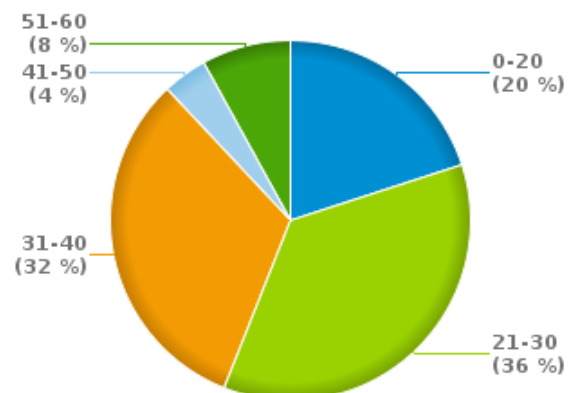
Nombre d'infractions de drogues par catégorie d'âge et par sexe

	Féminin	Masculin	TOTAL
0-20	0	5	5
21-30	0	9	9
31-40	1	7	8
41-50	0	1	1
51-60	0	2	2
TOTAL	1	24	25

% infractions drogues par sexe pour l'année 2023



% infractions drogues par catégorie d'âge pour l'année 2023





INFRACTIONS ROUTIÈRES
FILTRES ET PARAMÈTRES SELECTIONNÉS
DANS CE RAPPORT

Année de début de l'infraction	2015
Année de fin de l'infraction	2023
Trimestre(s)	Trim. 1;Trim. 2;Trim. 3;Trim. 4
Zone de police	ZP NETELAND (HERENTALS)
Unité locale/fédérale	
Hors/sur autoroute	(autoroutes incluses)
Unité de police constatante	
Date de clôture de la banque de données	30/04/24

Date de mise à jour du rapport	01 JUIL. 2024 10:22:52
---------------------------------------	------------------------