

**Aperçu
Infractions routières
(autoroutes incluses)
2023**

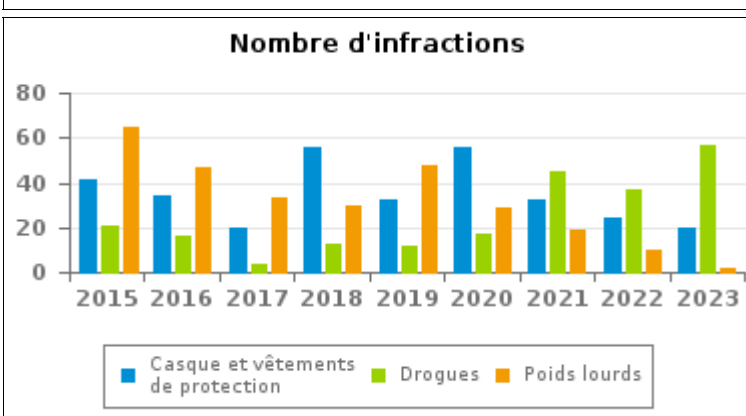
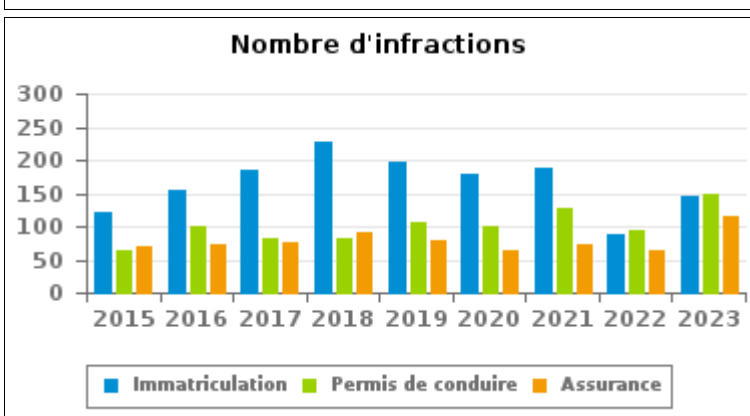
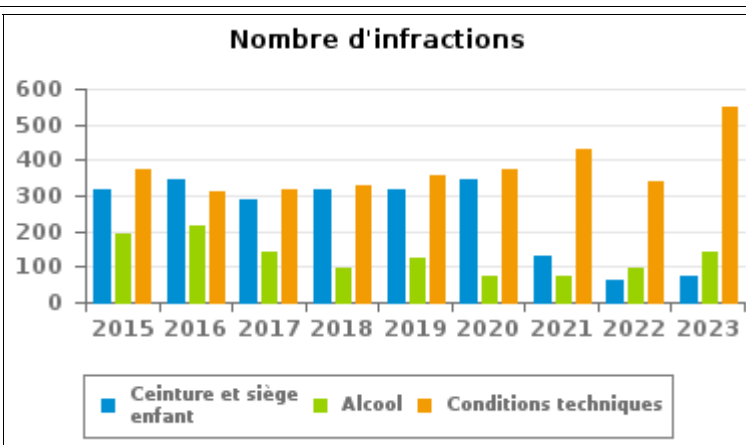
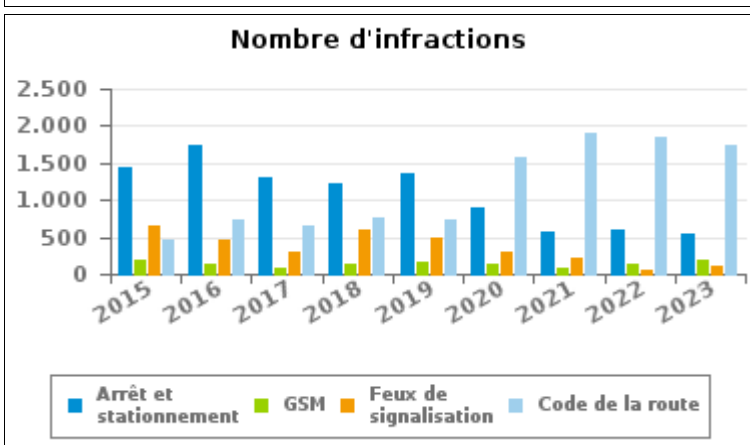
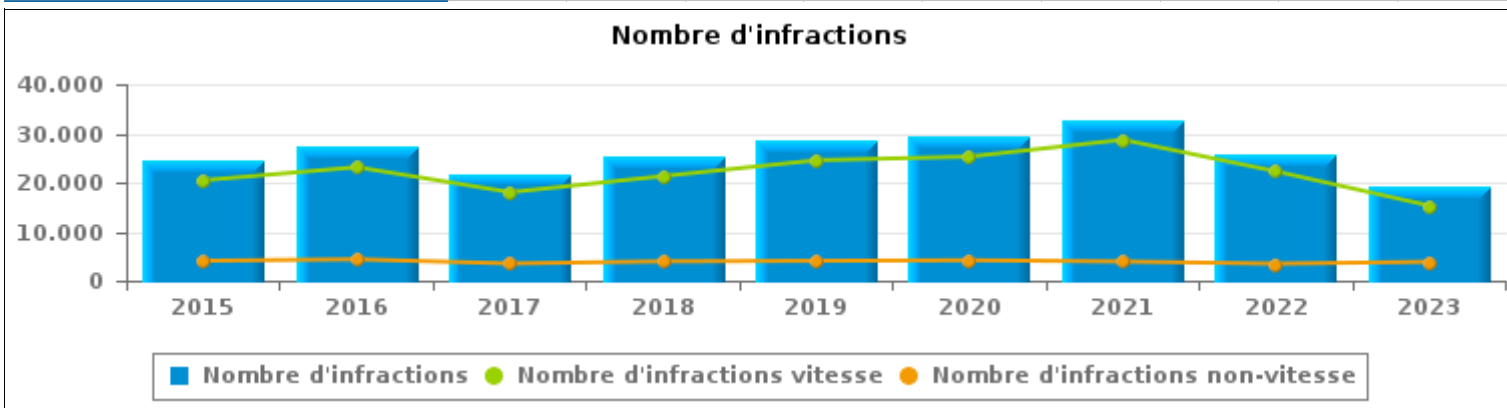
**ZP BALEN - DESSEL - MOL
(MOL)**



INFRACTIONS ROUTIÈRES (autoroutes incluses) : APERÇU GÉNÉRAL

Comparaison par année: 2015-2023

	2015	2016	2017	2018	2019	2020	2021	2022	2023
NOMBRE TOTAL D'INFRACTIONS	24.512	27.464	21.510	25.238	28.560	29.440	32.596	25.706	19.123
INFRACTIONS PAR THEME									
	2015	2016	2017	2018	2019	2020	2021	2022	2023
Vitesse	20.451	23.109	18.016	21.298	24.516	25.269	28.692	22.249	15.281
Arrêt et stationnement	1.446	1.745	1.291	1.210	1.352	892	578	603	543
GSM	193	128	89	133	171	145	85	127	185
Casque et vêtements de protection	41	34	20	56	32	56	32	24	20
Ceinture et siège enfant	315	345	291	317	319	343	132	61	73
Feux de signalisation	665	458	299	594	482	307	210	67	102
Code de la route	474	725	659	754	738	1.580	1.896	1.840	1.734
Alcool	190	217	144	97	126	74	73	94	141
Drogues	21	16	4	13	12	17	45	37	57
Conditions techniques	371	313	316	326	359	375	429	342	549
Immatriculation	120	154	185	228	198	179	188	89	144
Permis de conduire	63	100	83	81	105	99	126	94	150
Assurance	70	73	76	92	78	65	74	64	115
Poids lourds	65	47	33	30	48	29	19	10	2
Autres	27	0	4	9	24	10	17	4	25
Inconnu	0	0	0	0	0	0	0	1	2





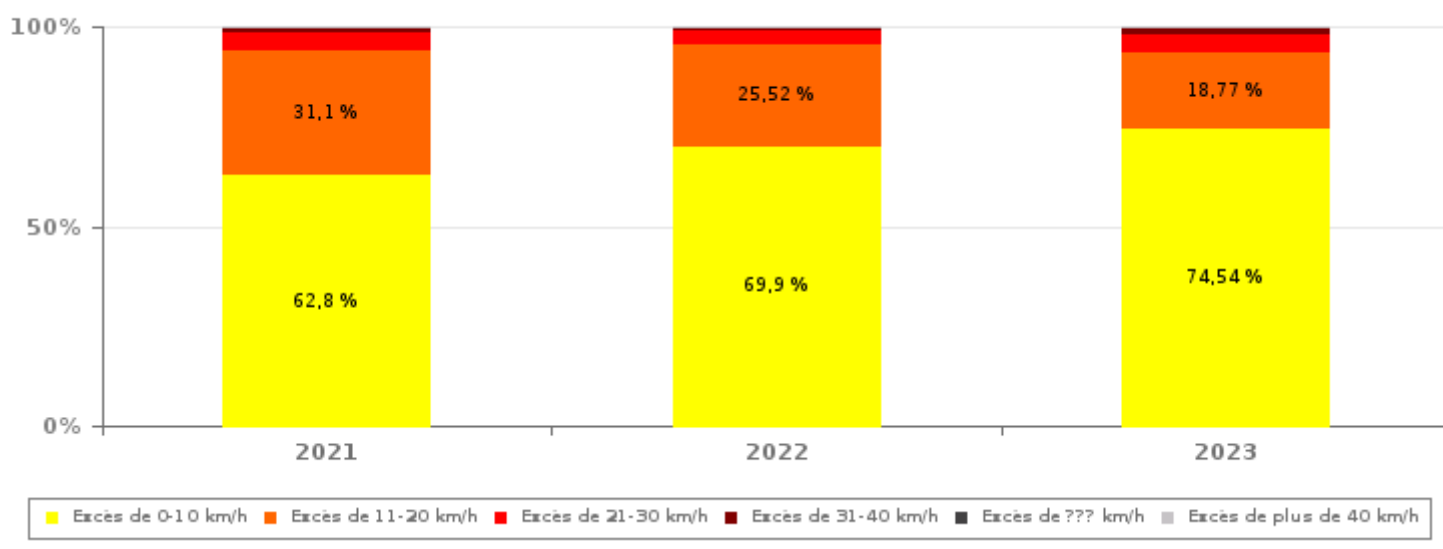
INFRACTIONS ROUTIÈRES (autoroutes incluses) : APERÇU GÉNÉRAL

INFRACTIONS PAR DEGRE DE GRAVITE

Comparaison par année: 2015-2023

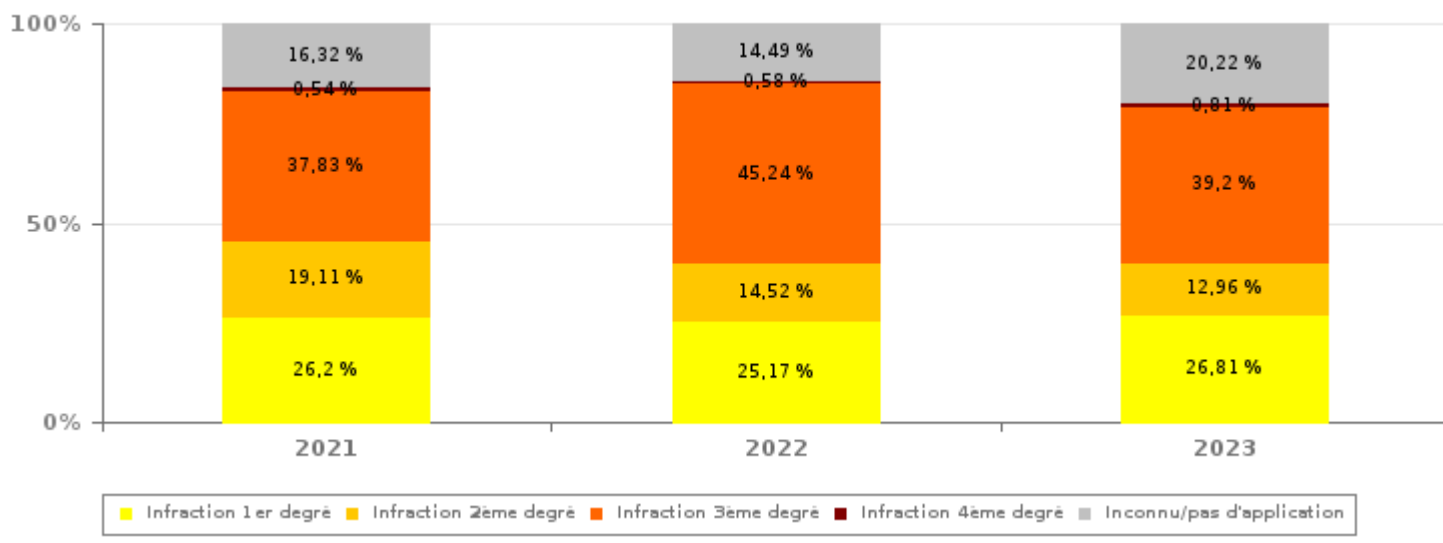
VITESSE	2015	2016	2017	2018	2019	2020	2021	2022	2023
Excès de 0-10 km/h	11.192	13.833	10.703	13.150	15.747	16.368	18.019	15.553	11.390
Excès de 11-20 km/h	7.346	7.481	5.764	6.568	6.929	7.313	8.924	5.677	2.868
Excès de 21-30 km/h	1.364	1.313	1.135	1.095	1.297	1.149	1.287	755	752
Excès de 31-40 km/h	354	314	249	276	330	262	297	161	162
Excès de plus de 40 km/h	160	139	110	156	159	109	126	62	70
Excès de ??? km/h	35	29	55	53	54	68	39	41	39
Sous-total VITESSE	20.451	23.109	18.016	21.298	24.516	25.269	28.692	22.249	15.281

Nombre d'infractions (vitesse): répartition selon la gravité



NON-VITESSE	2015	2016	2017	2018	2019	2020	2021	2022	2023
1er degré	1.468	1.808	1.489	1.548	1.296	1.298	1.023	870	1.030
2ème degré	1.145	1.312	1.056	1.165	1.460	1.153	746	502	498
3ème degré	696	530	411	686	640	1.156	1.477	1.564	1.506
4ème degré	16	26	27	17	28	21	21	20	31
Inconnu/Pas d'application	736	679	511	524	620	543	637	501	777
Sous-total NON-VITESSE	4.061	4.355	3.494	3.940	4.044	4.171	3.904	3.457	3.842

Nombre d'infractions (non-vitesse): répartition selon la gravité





INFRACTIONS ROUTIÈRES (autoroutes incluses) : APERÇU GÉNÉRAL

INFRACTIONS PAR DEGRE DE GRAVITE

Comparaison par année: 2015-2023



INFRACTIONS ROUTIÈRES (autoroutes incluses) : APERÇU GÉNÉRAL

Comparaison par mois pour l'année 2023

	Jan	Fév	Mar	Avr	Mai	Juin	Juil	Août	Sep	Oct	Nov	Déc	TOTAL
NOMBRE TOTAL D'INFRACTIONS	452	866	1.077	1.037	982	818	679	855	2.324	3.001	4.590	2.442	19.123
INFRACTIONS PAR THEME													
Vitesse	180	564	780	777	604	501	403	518	1.968	2.678	4.206	2.102	15.281
Arrêt et stationnement	40	49	68	59	55	32	29	75	35	33	30	38	543
GSM	8	31	35	8	26	12	12	14	14	7	9	9	185
Casque et vêtements de protection	2	1	2	0	3	2	2	2	1	2	1	2	20
Ceinture et siège enfant	6	23	4	2	2	7	2	5	10	6	5	1	73
Feux de signalisation	2	2	3	4	2	4	5	2	5	9	33	31	102
Code de la route	104	152	106	115	146	134	151	114	208	190	186	128	1.734
Alcool	11	6	11	3	9	17	12	21	7	10	8	26	141
Drogues	4	0	4	5	2	6	2	7	8	5	7	7	57
Conditions techniques	64	17	38	37	64	64	34	51	44	29	54	53	549
Immatriculation	9	5	10	11	11	13	8	15	11	15	17	19	144
Permis de conduire	11	8	11	5	31	17	7	16	5	5	20	14	150
Assurance	9	8	5	5	25	9	10	13	5	6	10	10	115
Poids lourds	0	0	0	0	1	0	0	0	0	0	0	1	2
Autres	2	0	0	5	1	0	2	2	3	6	3	1	25
Inconnu	0	0	0	1	0	0	0	0	0	0	1	0	2
INFRACTIONS PAR DEGRE DE GRAVI													
VITESSE													
Excès de 0-10 km/h	115	365	472	495	409	303	274	375	1.546	2.169	3.294	1.573	11.390
Excès de 11-20 km/h	37	116	170	180	102	89	80	69	339	440	826	420	2.868
Excès de 21-30 km/h	20	50	94	80	75	89	30	52	68	52	62	80	752
Excès de 31-40 km/h	4	18	25	12	8	15	10	15	13	6	17	19	162
Excès de plus de 40 km/h	1	11	16	5	6	3	9	5	1	3	5	5	70
Excès de ??? km/h	3	4	3	5	4	2	0	2	1	8	2	5	39
Sous-total VITESSE	180	564	780	777	604	501	403	518	1.968	2.678	4.206	2.102	15.281
NON-VITESSE													
1er degré	92	96	64	78	69	64	33	93	126	96	135	84	1.030
2ème degré	32	46	62	42	50	46	38	47	40	36	31	28	498
3ème degré	95	123	122	104	146	128	151	106	132	134	133	132	1.506
4ème degré	0	2	2	1	5	1	0	3	5	7	4	1	31
Inconnu/Pas d'application	53	35	47	35	108	78	54	88	53	50	81	95	777
Sous-total NON-VITESSE	272	302	297	260	378	317	276	337	356	323	384	340	3.842

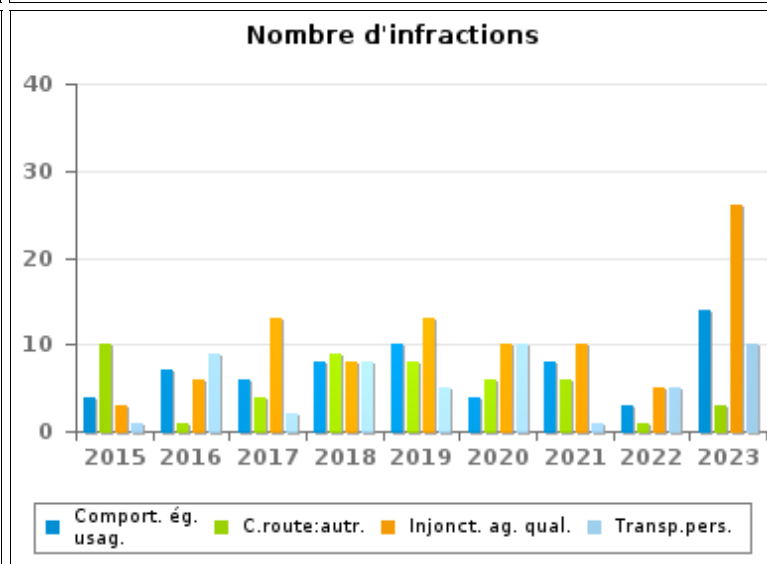
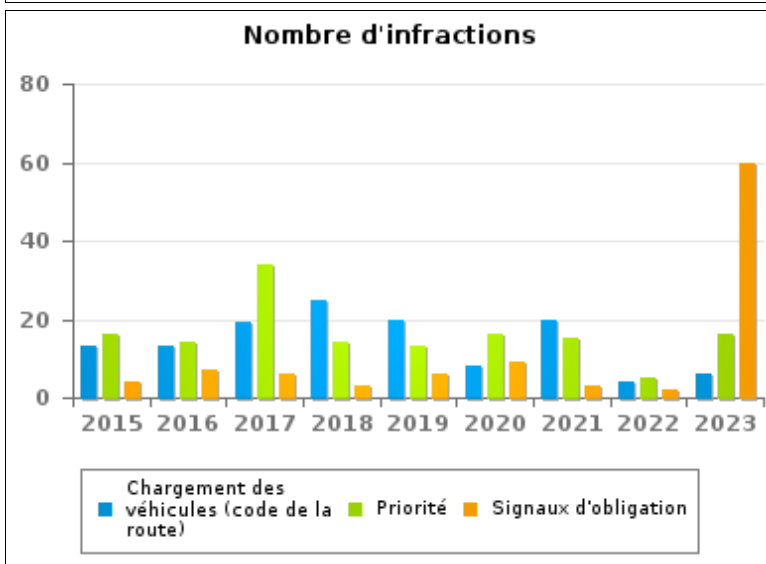
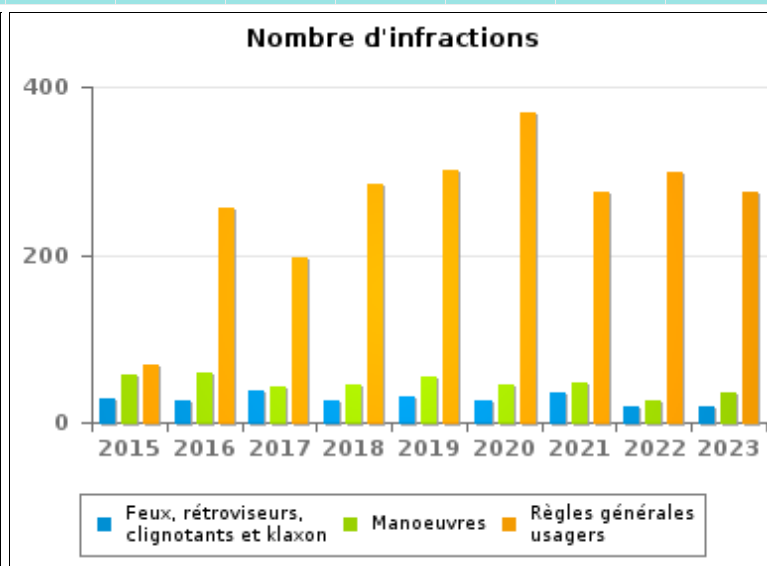
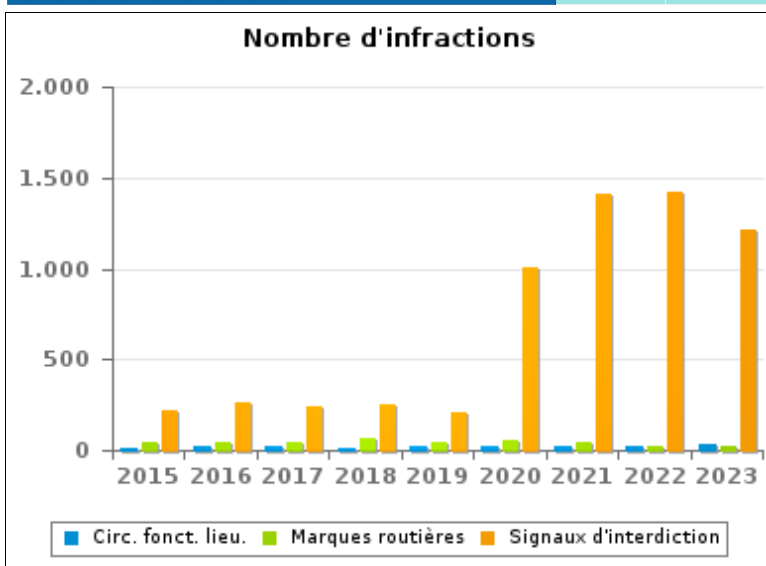


INFRACTIONS ROUTIÈRES (autoroutes incluses) : APERÇU GÉNÉRAL (DÉTAIL)

Comparaison par année: 2015-2023

Code de la route

	2015	2016	2017	2018	2019	2020	2021	2022	2023
Signaux d'interdiction	218	263	236	249	209	1.002	1.409	1.420	1.214
Règles générales usagers	68	255	197	283	301	369	275	299	274
Manoeuvres	56	58	42	46	55	46	47	27	35
Marques routières	44	41	40	61	43	53	46	26	24
Feux, rétroviseurs, clignotants et klaxon	29	26	38	25	30	26	35	20	18
Circulation en fonction du lieu	8	25	22	15	25	21	21	23	34
Priorité	16	14	34	14	13	16	15	5	16
Chargement des véhicules (code de la route)	13	13	19	25	20	8	20	4	6
Signaux d'obligation	4	7	6	3	6	9	3	2	60
Injonctions des agents qualifiés	3	6	13	8	13	10	10	5	26
Comportement à l'égard de certains usagers	4	7	6	8	10	4	8	3	14
Transport de personnes (code de la route)	1	9	2	8	5	10	1	5	10
Code de la route: autres	10	1	4	9	8	6	6	1	3
TOTAL	474	725	659	754	738	1.580	1.896	1.840	1.734





INFRACTIONS ROUTIÈRES (autoroutes incluses) : TOP 5 DES INFRACTIONS

2023

Toutes les infractions

Theme	Article de loi	Nombre d'infractions	% (*)
Vitesse	(Attention : l'infraction suivante est uniquement valable pour la Région flamande) Art. 11.1. Dans les agglomérations, la vitesse est limitée à 50 km à l'heure [...].	1.923	10,06%
Vitesse	(Attention : l'infraction suivante est uniquement valable pour la Région flamande) Art. 11.1. Dans les agglomérations, la vitesse est limitée à 50 km à l'heure. Toutefois, sur certaines voies publiques, une limitation de vitesse inférieure ou supérieure peut être imposée ou permise par le signal C43 [...]. Art. 5. Les usagers doivent se conformer aux signaux lumineux de circulation, aux signaux routiers et aux marques routières, lorsque ceux-ci sont réguliers en la forme, suffisamment visibles et placés conformément aux prescriptions du [...] règlement [général sur la police de la circulation routière et de l'usage de la voie publique]. Art. 68.3. [...] Sign. C43 [avec la mention 30]. A partir du signal jusqu'au prochain carrefour, interdiction de circuler à une vitesse supérieure à [30 km/h] [...]. Le signal C43, avec la mention 30 km/h, placé au-dessus du signal F1 vaut sur l'ensemble des voiries comprises dans les limites de l'agglomération.	9.404	49,18%
Vitesse	(Attention : l'infraction suivante est uniquement valable pour la Région flamande) Art. 11.2.3°. b). En dehors des agglomérations, la vitesse est limitée à 70 km à l'heure sur les autres voies publiques.	3.138	16,41%
Vitesse	(Attention : l'infraction suivante est uniquement valable pour la Région flamande) Art. 11.2.3°- b). En dehors des agglomérations, la vitesse est limitée à 70 km à l'heure sur les autres voies publiques. Sur certaines voies publiques, une limitation de vitesse inférieure ou supérieure peut cependant être imposée ou admise [...]. Art. 5. Les usagers doivent se conformer [...] aux signaux routiers [...], lorsque ceux-ci sont réguliers en la forme, suffisamment visibles et placés conformément aux prescriptions du [...] règlement [général sur la police de la circulation routière et de l'usage de la voie publique]. Art. 68.3. [...] Sign. C43 [avec la mention 50]. A partir du signal jusqu'au prochain carrefour [ou signal C45], interdiction de circuler à une vitesse supérieure à [50 km/h] [...].	264	1,38%
Code de la route	Constitue une infraction de 3ème degré en vertu de l'article 3.39° de l'AR du 30-09-2005 : Art .5. Les usagers doivent se conformer aux signaux lumineux de circulation, aux signaux routiers et aux marques routières lorsque ceux-ci sont réguliers en la forme, suffisamment visibles et placés conformément aux prescriptions du [...] règlement [général sur la police de la circulation routière et de l'usage de la voie publique]. Art. 68.3. [...] Sign. C1. Sens interdit pour tout conducteur.	1.137	5,95%



INFRACTIONS ROUTIÈRES (autoroutes incluses) : TOP 5 DES INFRACTIONS

2023

Infractions du 4ème degré

Theme	Article de loi	Nombre d'infractions	% (*)
Code de la route	Art. 4.1. Les usagers doivent obtempérer immédiatement aux injonctions des agents qualifiés. Art. 4.2.2°. Sont notamment considérées comme injonctions : le ou les bras tendus horizontalement, qui signifie arrêt pour les usagers qui viennent de directions coupant celles indiquées par le ou les bras tendus. Art. 4.1°. Sont infractions du quatrième degré au sens de l'article 29§1er, 1er alinéa de la [...] loi relative à la police de la circulation routière, coordonnée le 16 mars 1968: [...] transgresser les ordres [...] [mentionnés à l'article 4.2.2° de l'AR 01-12-1975] d'une personne habilitée.	1	0,01 %
Code de la route	Constitue une infraction de 4ème degré en vertu de l'article 4.4° de l'AR du 30-09-2005 : Art. 20.3.1°. Il est interdit de s'engager sur un passage à niveau lorsque les barrières sont en mouvement ou fermées.	6	0,03 %
Code de la route	Constitue une infraction de 4ème degré en vertu de l'article 4.4° de l'AR du 30-09-2005 : Art. 20.3.2°. Il est interdit de s'engager sur un passage à niveau lorsque les feux rouges clignotants sont allumés.	17	0,09 %
Code de la route	Constitue une infraction de 4ème degré en vertu de l'article 4.4° de l'AR du 30-09-2005 : Art. 20.3.3°. Il est interdit de s'engager sur un passage à niveau lorsque le signal sonore fonctionne.	7	0,04 %

(*) % par rapport au nombre total d'infractions

INFRACTIONS ROUTIÈRES (autoroutes incluses) : MOMENT

Nombre d'infractions selon le moment de la semaine

2023

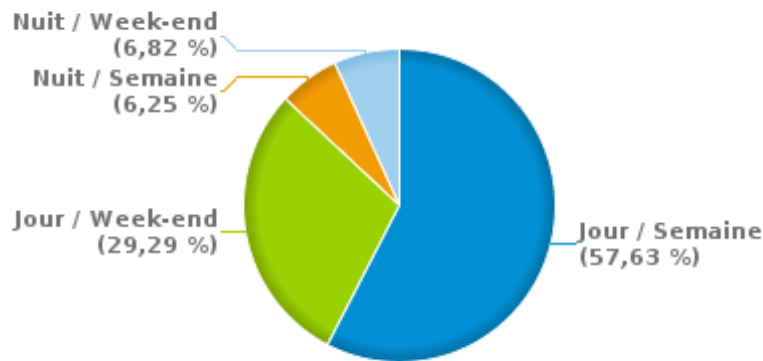


	Semaine			Week-end			TOTAL
	Jour	Nuit	Sous-total	Jour	Nuit	Sous-total	
Vitesse	8.511	919	9.430	4.854	997	5.851	15.281
Arrêt et stationnement	442	5	447	90	6	96	543
GSM	155	1	156	26	3	29	185
Casque et vêtements de protection	16	0	16	3	1	4	20
Ceinture et siège enfant	53	4	57	14	2	16	73
Feux de signalisation	61	14	75	16	11	27	102
Code de la route	1.142	92	1.234	390	110	500	1.734
Alcool	19	48	67	8	66	74	141
Drogues	12	17	29	7	21	28	57
Conditions techniques	344	31	375	135	39	174	549
Immatriculation	85	19	104	32	8	40	144
Permis de conduire	77	28	105	13	32	45	150
Assurance	78	17	95	12	8	20	115
Poids lourds	0	1	1	1	0	1	2
Autres	23	0	23	1	1	2	25
Inconnu	2	0	2	0	0	0	2
TOTAL	11.020	1.196	12.216	5.602	1.305	6.907	19.123

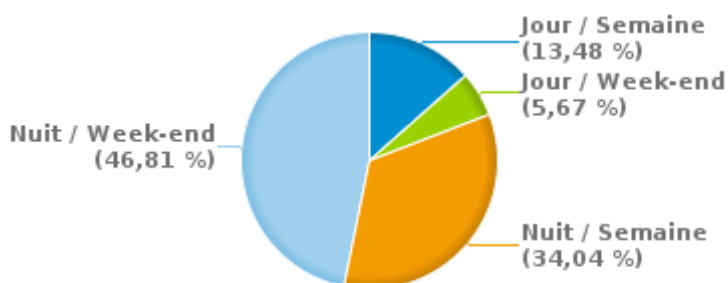
Weekend = Du vendredi 22h00 jusqu'au lundi 06h00
 Semaine = Du lundi 06h00 jusqu'au vendredi 22h00

Jour: de 06h00 à 22h00
 Nuit: de 22h00 à 06h00

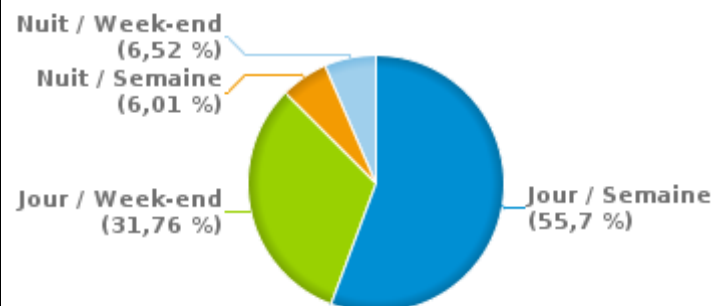
% infractions selon le moment pour l'année 2023



% infractions alcool selon le moment pour l'année 2023



% infractions vitesse selon le moment pour l'année 2023





INFRACTIONS DE VITESSE (autoroutes incluses) : ENDROIT DU CONTRÔLE

2023

Balén

Rue	Borne Kilométrique	Nr de maison	Excès de 0-10 km/h	Excès de 11-20 km/h	Excès de 21-30 km/h	Excès de 31-40 km/h	Excès de plus de 40 km/h	Excès de ??? km/h	TOTAL
Antverpialaan								1	1
Gerheide		73	40	10	4				54
Grees		9						1	1
Hoolsterberg		23	3	3	5	2			13
Kapelstraat		104	1		2				3
Kapelstraat		154		1	2				3
Kerkhovensesteenweg		546						2	2
Olmensebaan		64	80	25	72	10	3		190
Oosthamsesteenweg		60						1	1
Schoorheide		27	4	3	1	1			9
Schoorheide		39	9	12	7	1			29
Soef		38	3	1	14				18
St.Andreasstraat								1	1
Steegsebaan		152			1	1			2
Steegstraat		52	5	1	1				7
Steenweg Op Leopoldsburg		117	1.894	195	22	2	1		2.114
Vaartstraat		143-1	6	2					8
Vaartstraat								1	1
TOTAL			2.045	253	131	17	4	7	2.457

Dessel

Rue	Borne Kilométrique	Nr de maison	Excès de 0-10 km/h	Excès de 11-20 km/h	Excès de 21-30 km/h	Excès de 31-40 km/h	Excès de plus de 40 km/h	Excès de ??? km/h	TOTAL
Bergenstraat		17	15	5	14	2			36
Boeretangsedreef		60-62	35	23	65	14	4		141



INFRACTIONS DE VITESSE (autoroutes incluses) : ENDROIT DU CONTRÔLE

2023

Rue	Borne Kilométrique	Nr de maison	Excès de 0-10 km/h	Excès de 11-20 km/h	Excès de 21-30 km/h	Excès de 31-40 km/h	Excès de plus de 40 km/h	Excès de ??? km/h	TOTAL
Brasel		16			3	1			4
Brasel		5		1					1
Broekstraat		45	1						1
Diel		40	14	12	2				28
Diel			17	11	3	1	1		33
Eersels		60	13	5	32	4	3		57
Kastelsedijk		63						1	1
Kastelsedijk								2	2
Kruisberg		47	3		8	2	2		15
Meistraat		213				1			1
Meistraat		80	7	1	4				12
Molsebaan		73	24	8	3				35
Zandvliet		102	11	5	16	3	3		38
Zandvliet								2	2
TOTAL			140	71	150	28	13	5	407

Mol

Rue	Borne Kilométrique	Nr de maison	Excès de 0-10 km/h	Excès de 11-20 km/h	Excès de 21-30 km/h	Excès de 31-40 km/h	Excès de plus de 40 km/h	Excès de ??? km/h	TOTAL
A21-E34 Direction Anvers	54.0					1			1
A21-E34 Direction Anvers	55.0				1			1	2
A21-E34 Direction Eindhoven (NL)	52.7		1						1
A21-E34 Direction Eindhoven (NL)	52.8			2					2
A21-E34 Direction Eindhoven (NL)	54.0				1				1
A21-E34 Direction Eindhoven (NL)	55.0			1	1				2
A21-E34 Direction Eindhoven (NL)	57.0				1				1
A21-E34 Direction Eindhoven (NL)	57.2				1				1



INFRACTIONS DE VITESSE (autoroutes incluses) : ENDROIT DU CONTRÔLE

2023

Rue	Borne Kilométrique	Nr de maison	Excès de 0-10 km/h	Excès de 11-20 km/h	Excès de 21-30 km/h	Excès de 31-40 km/h	Excès de plus de 40 km/h	Excès de ??? km/h	TOTAL
Achterbos		177	20	8	28	1	1		58
Balen-Neetlaan		53	3		3	1			7
Balen-Neetlaan		TO 53		1	6	2			9
Balen-Neetlaan		TO53	1		6				7
Boeretang		200						1	1
Borgerhoutsendijk		26						1	1
Bossestraat		6	1						1
Bossestraat		TO19		1	1				2
Brandstraat		134	1						1
Bronstraat		28	3		3	1			7
Colburnlei		64	109	42	6	4	2		163
Eerselseweg		13	68	53	27	2	3		153
Eerselseweg		TO 17	1		7	2			10
Gerststraat		26			1		2		3
Ginderbuiten		309	1	2	6				9
Ginderbuiten								1	1
Gompelbaan		104	20	8	25	4	3		60
Kiezelweg		146	8	4					12
Kiezelweg		160	4	1	1				6
Kiezelweg								1	1
Martelarenstraat		171	21	6	18	2	1		48
Molderdijk		TH 7						1	1
N136 Balen (N18) - Postel (Mol)(N123)	10.7			1					1
N136 Balen (N18) - Postel (Mol)(N123)	11.0		1	2	2				5
N136 Balen (N18) - Postel (Mol)(N123)	3.0						1		1
N136 Balen (N18) - Postel (Mol)(N123)							1	1	2
N18 Direction Turnhout	19.2		54	13	2				69



INFRACTIONS DE VITESSE (autoroutes incluses) : ENDROIT DU CONTRÔLE

2023

Rue	Borne Kilométrique	Nr de maison	Excès de 0-10 km/h	Excès de 11-20 km/h	Excès de 21-30 km/h	Excès de 31-40 km/h	Excès de plus de 40 km/h	Excès de ??? km/h	TOTAL
N18 Direction Turnhout			28	2	2				32
N18 TURNHOUTSEBAAN		44	8.294	2.048	98	44	16		10.500
N71 Direction Geel	10.4				1				1
N71 Direction Geel	15.4		95	5	1				101
N71 Direction Geel					1		1	1	3
N71 Direction Hamont/Maarheeze (NI)	11.0							1	1
N71 Direction Hamont/Maarheeze (NI)	13.5		80	56	9				145
Nieuwstraat								1	1
Paviljoenstraat								1	1
Postel		32	144	127	54	17	13		355
Postelarenweg		135	1		2				3
POSTEL RICHTING BALEN		32	49	40	12	5	2		108
POSTEL RICHTING NEDERLAND		32	41	42	20	3	3		109
Reuselseweg			2	7	30	10	3		52
Sluis		237	35	22	89	9	1		156
Statiestraat								2	2
Turnhoutsebaan		286	2	6	1				9
Turnhoutsebaan								1	1
Wezel		106	109	39	1				149
Wezel		56	8	4	2	2			16
Zilvermeerlaan								1	1
Zuiderring				1	1	7		12	21
TOTAL			9.205	2.544	471	117	53	27	12.417



INFRACTIONS DE VITESSE (autoroutes incluses) : RÉGIME VITESSE

2023

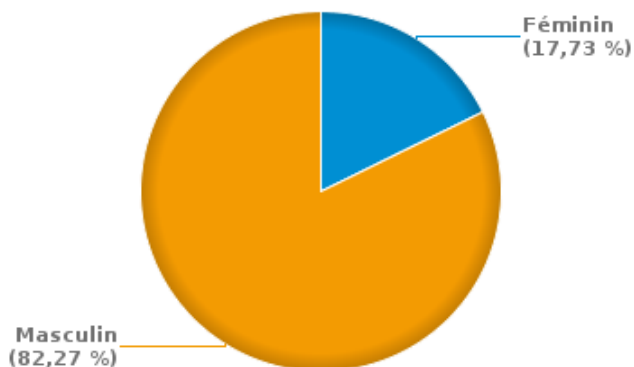
Vitesse autorisée	Excès de 0-10 km/h	Excès de 11-20 km/h	Excès de 21-30 km/h	Excès de 31-40 km/h	Excès de plus de 40	Excès de ??? km/h	TOTAL
30	7.540	1.802	43	15	5	0	9.405
50	1.232	455	554	101	39	0	2.381
60	20	26	1	0	0	0	47
70	2.502	576	145	36	25	0	3.284
90	95	6	4	6	1	0	112
120	1	3	5	2	0	0	11
Inconnu	0	0	0	2	0	39	41
TOTAL	11.390	2.868	752	162	70	39	15.281

INFRACTIONS ROUTIÈRES (autoroutes incluses) : PROFIL DES CONTREVENANTS 2023

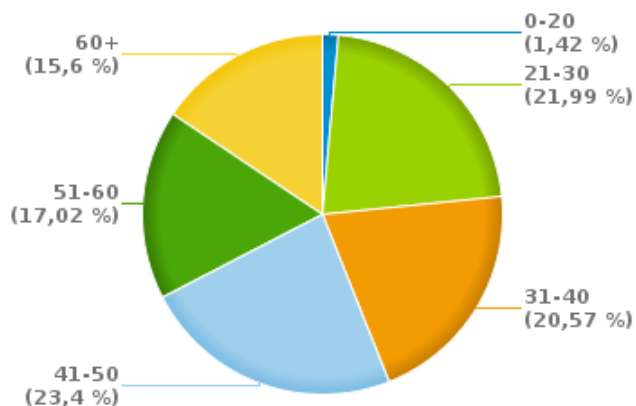
Nombre d'infractions d'alcool par catégorie d'âge et par sexe

	Masculin	Féminin	TOTAL
0-20	2	0	2
21-30	26	5	31
31-40	23	6	29
41-50	27	6	33
51-60	18	6	24
60+	20	2	22
TOTAL	116	25	141

% infractions alcool par sexe pour l'année 2023



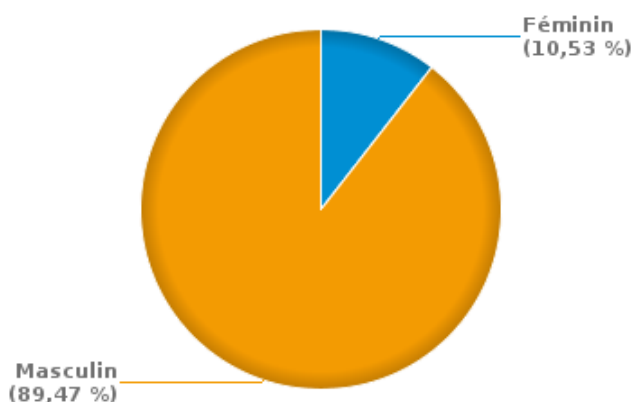
% infractions alcool par catégorie d'âge pour l'année 2023



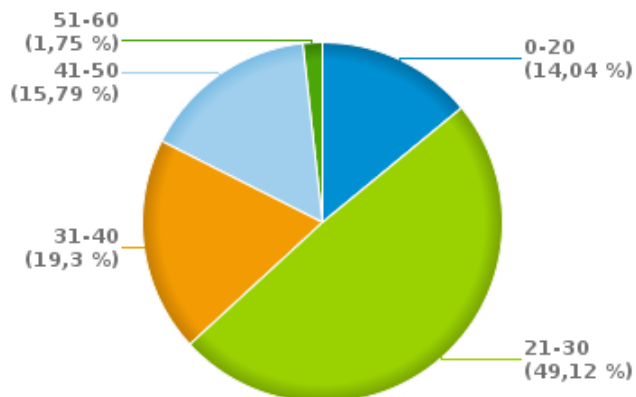
Nombre d'infractions de drogues par catégorie d'âge et par sexe

	Féminin	Masculin	TOTAL
0-20	0	8	8
21-30	5	23	28
31-40	1	10	11
41-50	0	9	9
51-60	0	1	1
TOTAL	6	51	57

% infractions drogues par sexe pour l'année 2023



% infractions drogues par catégorie d'âge pour l'année 2023





INFRACTIONS ROUTIÈRES
FILTRES ET PARAMÈTRES SELECTIONNÉS
DANS CE RAPPORT

Année de début de l'infraction	2015
Année de fin de l'infraction	2023
Trimestre(s)	Trim. 1;Trim. 2;Trim. 3;Trim. 4
Zone de police	ZP BALEN - DESSEL - MOL (MOL)
Unité locale/fédérale	
Hors/sur autoroute	(autoroutes incluses)
Unité de police constatante	
Date de clôture de la banque de données	30/04/24

Date de mise à jour du rapport	01 JUIL. 2024 10:22:52
---------------------------------------	------------------------