

**Aperçu
Infractions routières
(autoroutes incluses)
2023**

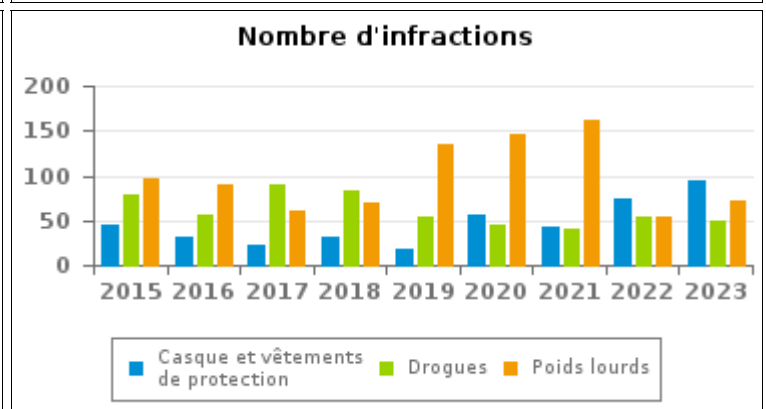
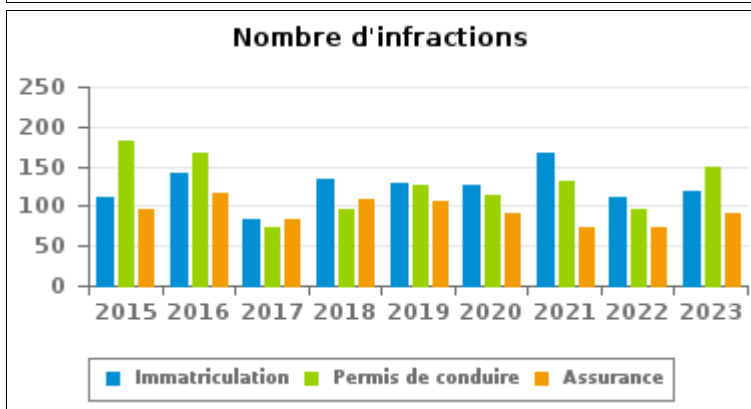
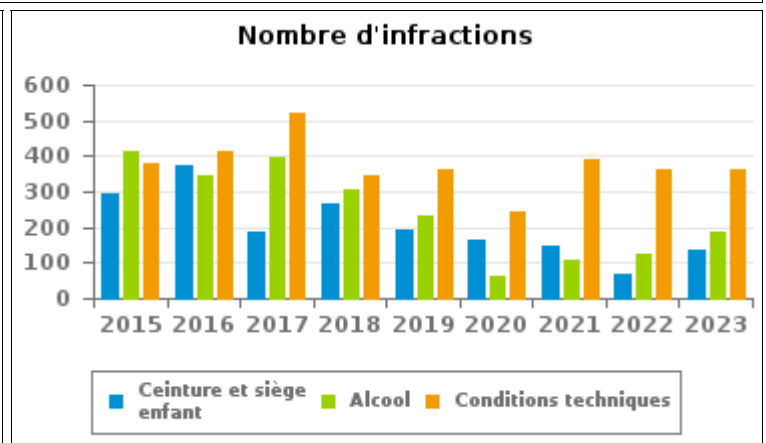
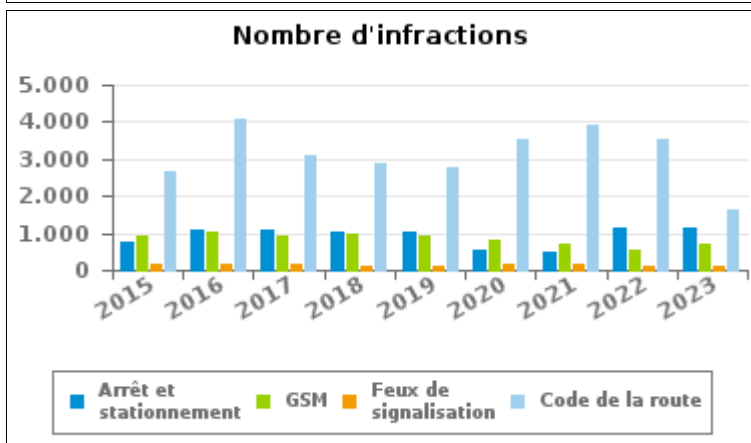
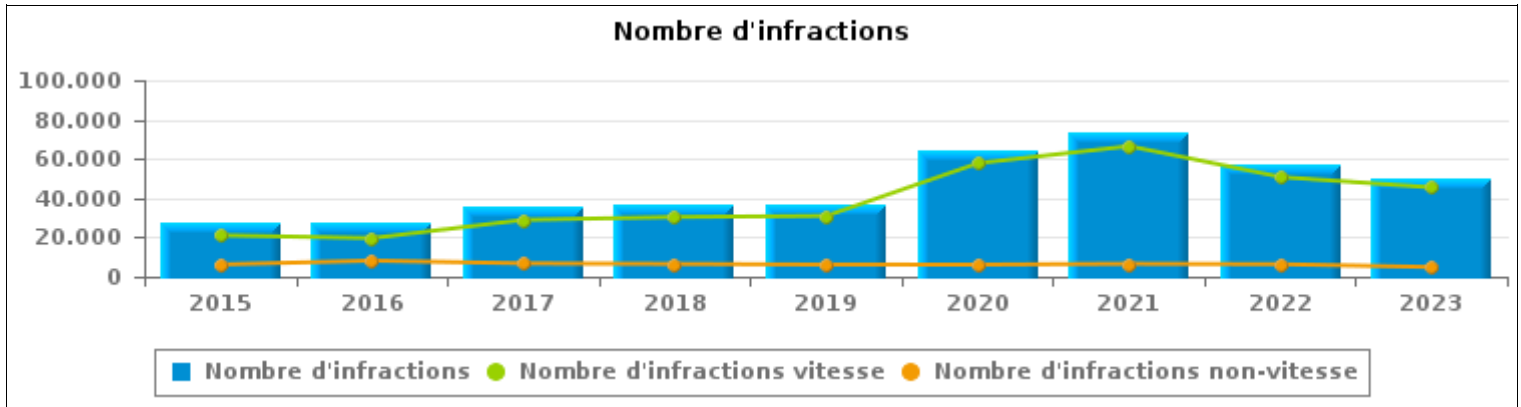
**ZP GEEL/LAAKDAL/
MEERHOUT**



INFRACTIONS ROUTIÈRES (autoroutes incluses) : APERÇU GÉNÉRAL

Comparaison par année: 2015-2023

	2015	2016	2017	2018	2019	2020	2021	2022	2023
NOMBRE TOTAL D'INFRACTIONS	27.259	27.764	35.704	36.866	37.111	63.928	73.009	57.062	50.327
INFRACTIONS PAR THEME									
	2015	2016	2017	2018	2019	2020	2021	2022	2023
Vitesse	21.045	19.621	28.920	30.373	30.955	57.775	66.449	50.723	45.425
Arrêt et stationnement	765	1.113	1.103	1.033	1.028	562	508	1.140	1.134
GSM	904	1.049	897	984	908	842	729	518	729
Casque et vêtements de protection	46	32	22	32	18	56	43	74	94
Ceinture et siège enfant	293	376	184	267	192	164	145	69	134
Feux de signalisation	152	177	147	120	112	177	165	116	122
Code de la route	2.687	4.062	3.118	2.907	2.745	3.522	3.900	3.540	1.649
Alcool	415	345	394	305	234	65	107	126	189
Drogues	78	57	90	83	54	44	41	53	49
Conditions techniques	379	415	523	348	365	243	389	365	364
Immatriculation	111	142	83	134	130	126	166	111	118
Permis de conduire	183	166	73	95	126	114	131	95	150
Assurance	96	117	83	108	106	90	72	73	91
Poids lourds	96	91	61	70	134	145	161	55	71
Autres	7	1	3	1	3	1	2	4	8
Inconnu	2	0	3	6	1	2	1	0	0





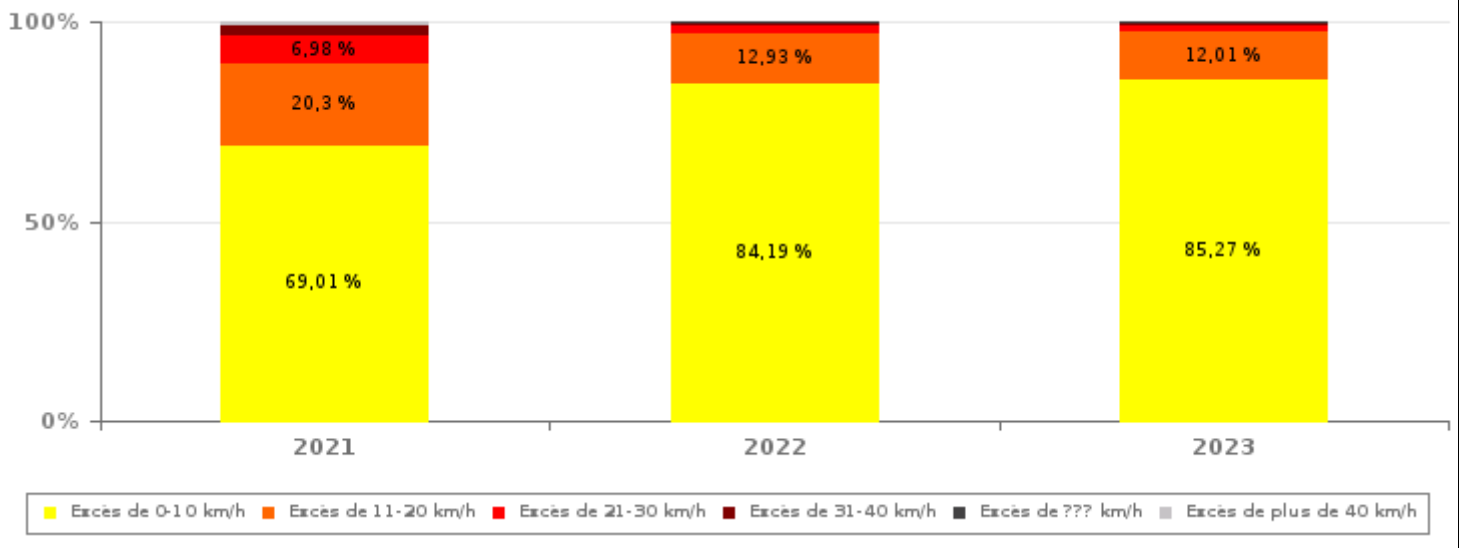
INFRACTIONS ROUTIÈRES (autoroutes incluses) : APERÇU GÉNÉRAL

INFRACTIONS PAR DEGRE DE GRAVITE

Comparaison par année: 2015-2023

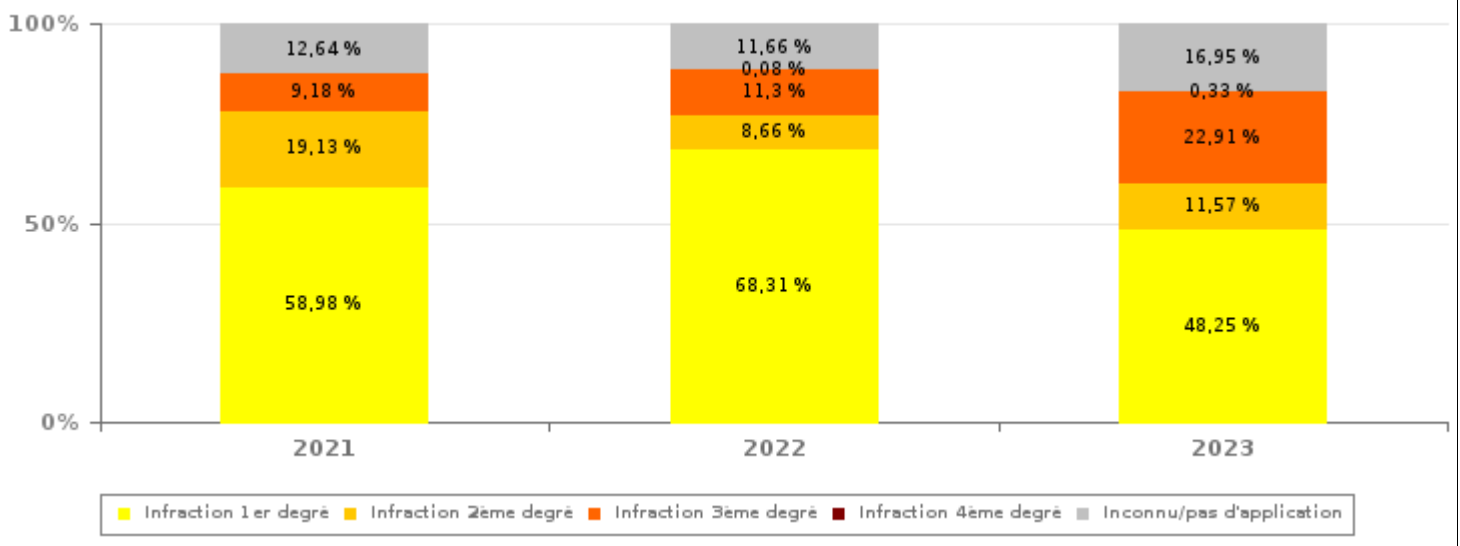
VITESSE	2015	2016	2017	2018	2019	2020	2021	2022	2023
Excès de 0-10 km/h	12.044	10.569	15.722	16.140	17.652	45.383	45.854	42.703	38.735
Excès de 11-20 km/h	7.305	7.359	10.426	11.191	10.862	10.001	13.488	6.559	5.455
Excès de 21-30 km/h	1.217	1.195	2.032	2.166	1.826	1.710	4.638	1.044	873
Excès de 31-40 km/h	254	258	435	518	340	380	1.706	233	196
Excès de plus de 40 km/h	86	77	151	188	135	171	623	98	81
Excès de ??? km/h	139	163	154	170	140	130	140	86	85
Sous-total VITESSE	21.045	19.621	28.920	30.373	30.955	57.775	66.449	50.723	45.425

Nombre d'infractions (vitesse): répartition selon la gravité



NON-VITESSE	2015	2016	2017	2018	2019	2020	2021	2022	2023
1er degré	1.829	3.087	3.529	3.193	3.262	3.697	3.869	4.330	2.365
2ème degré	2.661	3.422	1.779	1.843	1.605	1.415	1.255	549	567
3ème degré	516	557	335	480	387	391	602	716	1.123
4ème degré	20	37	22	24	13	14	5	5	16
Inconnu/Pas d'application	1.188	1.040	1.119	953	889	636	829	739	831
Sous-total NON-VITESSE	6.214	8.143	6.784	6.493	6.156	6.153	6.560	6.339	4.902

Nombre d'infractions (non-vitesse): répartition selon la gravité





INFRACTIONS ROUTIÈRES (autoroutes incluses) : APERÇU GÉNÉRAL

INFRACTIONS PAR DEGRE DE GRAVITE

Comparaison par année: 2015-2023



INFRACTIONS ROUTIÈRES (autoroutes incluses) : APERÇU GÉNÉRAL

Comparaison par mois pour l'année 2023

	Jan	Fév	Mar	Avr	Mai	Juin	Juil	Août	Sep	Oct	Nov	Déc	TOTAL
NOMBRE TOTAL D'INFRACTIONS	5.450	5.784	5.839	5.256	2.890	2.699	3.671	3.972	3.698	4.535	3.417	3.116	50.327
INFRACTIONS PAR THEME													
Vitesse	4.908	5.099	5.358	4.747	2.470	2.355	3.458	3.580	3.238	4.161	3.194	2.857	45.425
Arrêt et stationnement	146	154	104	191	116	43	38	97	87	68	32	58	1.134
GSM	59	138	48	62	79	63	24	54	90	66	28	18	729
Casque et vêtements de protection	1	3	0	1	5	19	8	18	23	8	2	6	94
Ceinture et siège enfant	11	55	8	5	3	9	5	6	6	18	3	5	134
Feux de signalisation	8	6	20	36	13	11	4	2	8	5	5	4	122
Code de la route	200	190	205	143	161	105	84	124	155	108	88	86	1.649
Alcool	38	17	12	6	7	30	17	14	13	13	16	6	189
Drogues	5	2	3	2	3	4	0	18	2	2	4	4	49
Conditions techniques	40	54	47	24	16	25	13	17	30	30	22	46	364
Immatriculation	12	21	8	12	6	6	5	16	7	10	7	8	118
Permis de conduire	8	20	10	10	7	18	10	18	14	17	9	9	150
Assurance	10	12	7	8	3	6	5	5	12	11	6	6	91
Poids lourds	4	13	9	8	1	4	0	2	8	18	1	3	71
Autres	0	0	0	1	0	1	0	1	5	0	0	0	8
Inconnu	0	0	0	0	0	0	0	0	0	0	0	0	0
INFRACTIONS PAR DEGRE DE GRAVI													
VITESSE													
Excès de 0-10 km/h	3.887	4.406	4.573	4.147	2.185	1.988	2.905	3.055	2.803	3.543	2.796	2.447	38.735
Excès de 11-20 km/h	833	571	645	497	214	287	462	422	388	481	330	325	5.455
Excès de 21-30 km/h	136	97	96	75	42	56	57	77	33	95	51	58	873
Excès de 31-40 km/h	34	14	27	17	19	11	16	15	7	19	10	7	196
Excès de plus de 40 km/h	10	5	8	5	4	4	7	10	2	15	2	9	81
Excès de ??? km/h	8	6	9	6	6	9	11	1	5	8	5	11	85
Sous-total VITESSE	4.908	5.099	5.358	4.747	2.470	2.355	3.458	3.580	3.238	4.161	3.194	2.857	45.425
NON-VITESSE													
1er degré	315	294	261	261	225	142	100	197	209	126	95	140	2.365
2ème degré	53	110	51	50	52	23	19	53	37	63	23	33	567
3ème degré	82	171	84	146	107	96	49	72	129	99	52	36	1.123
4ème degré	1	1	1	0	1	1	4	0	2	1	4	0	16
Inconnu/Pas d'application	91	109	84	52	35	82	41	70	83	85	49	50	831
Sous-total NON-VITESSE	542	685	481	509	420	344	213	392	460	374	223	259	4.902

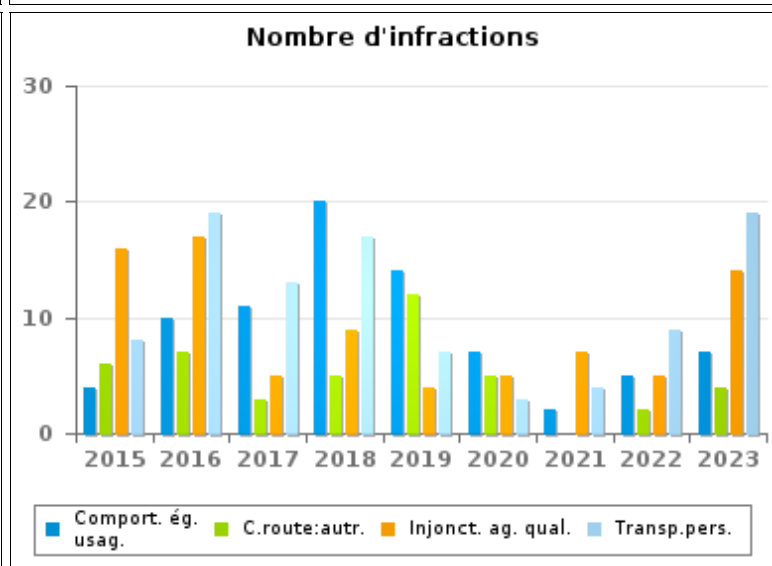
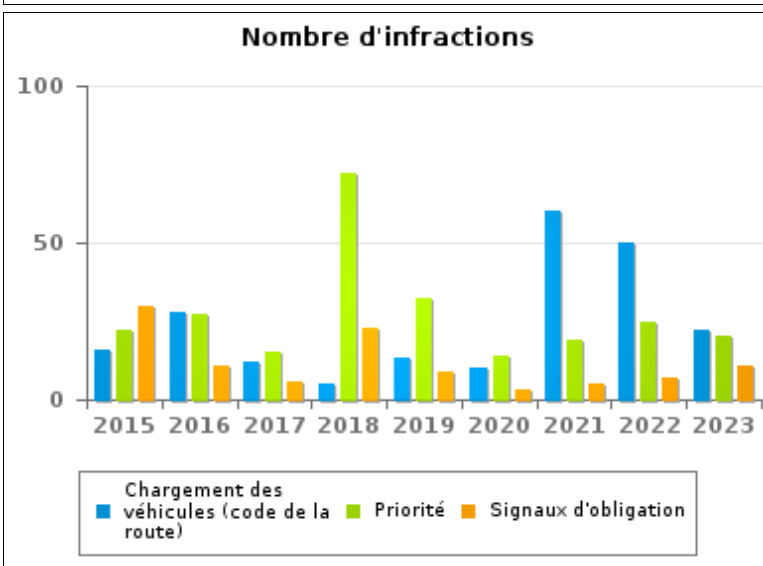
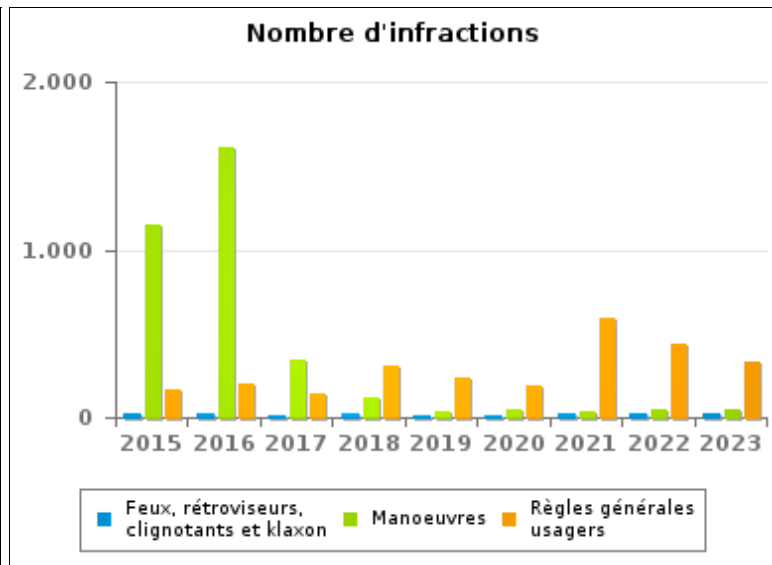
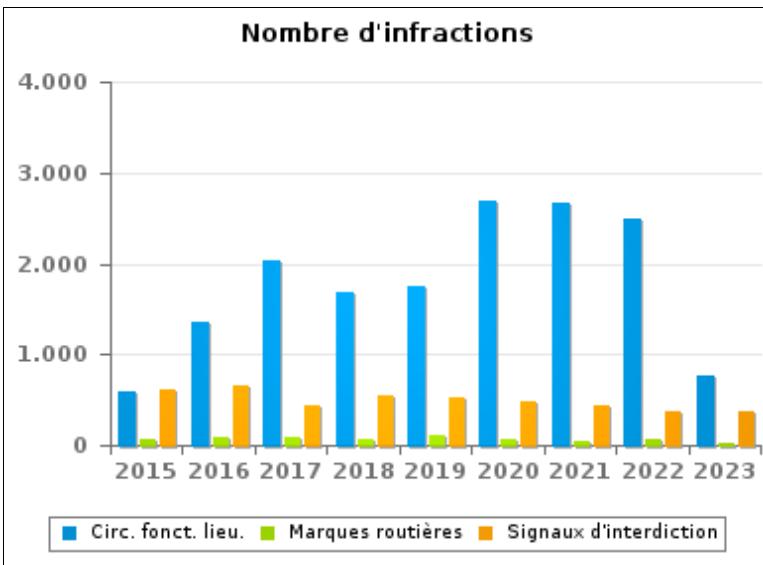


INFRACTIONS ROUTIÈRES (autoroutes incluses) : APERÇU GÉNÉRAL (DÉTAIL)

Comparaison par année: 2015-2023

Code de la route

	2015	2016	2017	2018	2019	2020	2021	2022	2023
Circulation en fonction du lieu	581	1.360	2.042	1.687	1.745	2.680	2.675	2.486	760
Signaux d'interdiction	613	666	439	545	524	490	433	375	368
Manoeuvres	1.144	1.611	338	122	40	51	37	51	44
Règles générales usagers	162	202	141	310	231	185	593	436	326
Marques routières	58	82	77	74	105	57	46	68	30
Priorité	22	27	15	72	32	14	19	25	20
Chargement des véhicules (code de la route)	16	28	12	5	13	10	60	50	22
Feux, rétroviseurs, clignotants et klaxon	27	22	16	18	9	12	19	21	24
Signaux d'obligation	30	11	6	23	9	3	5	7	11
Transport de personnes (code de la route)	8	19	13	17	7	3	4	9	19
Injonctions des agents qualifiés	16	17	5	9	4	5	7	5	14
Comportement à l'égard de certains usagers	4	10	11	20	14	7	2	5	7
Code de la route: autres	6	7	3	5	12	5	0	2	4
TOTAL	2.687	4.062	3.118	2.907	2.745	3.522	3.900	3.540	1.649





INFRACTIONS ROUTIÈRES (autoroutes incluses) : TOP 5 DES INFRACTIONS

2023

Toutes les infractions

Theme	Article de loi	Nombre d'infractions	% (*)
Vitesse	Art. 11.2.1°.a). En dehors des agglomérations, la vitesse est limitée à 120 km à l'heure sur les autoroutes [...].	2.760	5,48%
Vitesse	(Attention : l'infraction suivante est uniquement valable pour la Région flamande) Art. 11.1. Dans les agglomérations, la vitesse est limitée à 50 km à l'heure [...].	22.872	45,45%
Vitesse	(Attention : l'infraction suivante est uniquement valable pour la Région flamande) Art. 11.2.1°- b). En dehors des agglomérations, la vitesse est limitée à 120 km à l'heure [...] sur les voies publiques divisées en quatre bandes de circulation ou plus dont deux au moins sont affectées à chaque sens de circulation, pour autant que les sens de circulation soient séparés autrement qu'avec des marques routières [...]. Les limitations de vitesse inférieures imposées par le signal C43 ou résultant de l'article 11.3. restent d'application. Art. 5. Les usagers doivent se conformer aux signaux lumineux de circulation, aux signaux routiers et aux marques routières, lorsque ceux-ci sont réguliers en la forme, suffisamment visibles et placés conformément aux prescriptions du [...] règlement [général sur la police de la circulation routière et de l'usage de la voie publique]. Art. 68.3. [...] Sign. C43 [avec la mention 90]. A partir du signal jusqu'au prochain carrefour [ou signal C45], inter	2.027	4,03%
Vitesse	(Attention : l'infraction suivante est uniquement valable pour la Région flamande) Art. 11.2.3°.b). En dehors des agglomérations, la vitesse est limitée à 70 km à l'heure sur les autres voies publiques.	10.629	21,12%
Vitesse	(Attention : l'infraction suivante est uniquement valable pour la Région flamande) Art. 22quater. Dans les zones délimitées par les signaux routiers F4a et F4b, la vitesse est limitée à 30 km à l'heure.	2.176	4,32%



INFRACTIONS ROUTIÈRES (autoroutes incluses) : TOP 5 DES INFRACTIONS

2023

Infractions du 4ème degré

Theme	Article de loi	Nombre d'infractions	% (*)
Code de la route	Art. 4.1. Les usagers doivent obtempérer immédiatement aux injonctions des agents qualifiés. Art. 4.2.2°. Sont notamment considérées comme injonctions : le ou les bras tendus horizontalement, qui signifie arrêt pour les usagers qui viennent de directions coupant celles indiquées par le ou les bras tendus. Art. 4.1°. Sont infractions du quatrième degré au sens de l'article 29§1er, 1er alinéa de la [...] loi relative à la police de la circulation routière, coordonnée le 16 mars 1968: [...] transgresser les ordres [...] [mentionnés à l'article 4.2.2° de l'AR 01-12-1975] d'une personne habilitée.	3	0,01 %
Code de la route	Art. 4.1. Les usagers doivent obtempérer immédiatement aux injonctions des agents qualifiés. Art. 4.2.3°. Sont notamment considérées comme injonctions : le balancement transversal d'un feu rouge, qui signifie arrêt pour les conducteurs vers lesquels le feu est dirigé. Art. 4.1°. Sont infractions du quatrième degré au sens de l'article 29§1er, 1er alinéa de la [...] loi relative à la police de la circulation routière, coordonnée le 16 mars 1968: [...] transgresser les ordres [...] [mentionnés à l'article 4.2.3° de l'AR 01-12-1975] d'une personne habilitée.	1	0,00 %
Code de la route	Constitue une infraction de 4ème degré en vertu de l'article 4.3° de l'AR du 30-09-2005 :Art. 17.2.3°. Le dépassement par la gauche d'un véhicule attelé [...] ou d'un véhicule à plus de deux roues est interdit à l'approche du sommet d'une côte et dans les virages, lorsque la visibilité est insuffisante, sauf si le dépassement peut se faire sans franchir la ligne blanche continue délimitant la partie de la chaussée affectée à la circulation venant en sens inverse.	1	0,00 %
Code de la route	Constitue une infraction de 4ème degré en vertu de l'article 4.4° de l'AR du 30-09-2005 : Art. 20.3.1°. Il est interdit de s'engager sur un passage à niveau lorsque les barrières sont en mouvement ou fermées.	2	0,00 %
Code de la route	Constitue une infraction de 4ème degré en vertu de l'article 4.4° de l'AR du 30-09-2005 : Art. 20.3.2°. Il est interdit de s'engager sur un passage à niveau lorsque les feux rouges clignotants sont allumés.	8	0,02 %
Code de la route	Constitue une infraction de 4ème degré en vertu de l'article 4.4° de l'AR du 30-09-2005 : Art. 20.3.3°. Il est interdit de s'engager sur un passage à niveau lorsque le signal sonore fonctionne.	1	0,00 %

(*) % par rapport au nombre total d'infractions



INFRACTIONS ROUTIÈRES (autoroutes incluses) : MOMENT

Nombre d'infractions selon le moment de la semaine

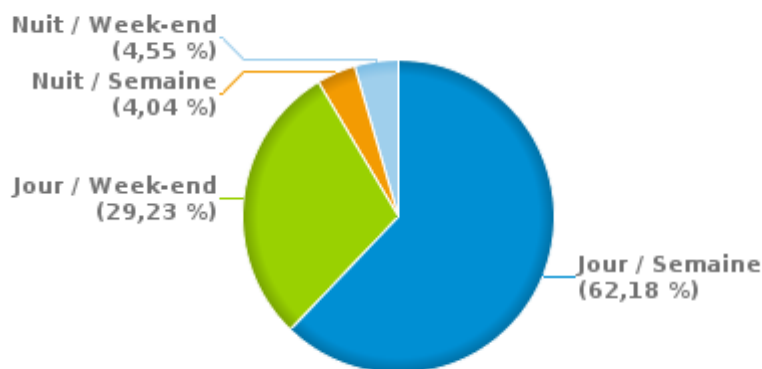
2023

	Semaine			Week-end			TOTAL
	Jour	Nuit	Sous-total	Jour	Nuit	Sous-total	
Vitesse	27.935	1.916	29.851	13.586	1.988	15.574	45.425
Arrêt et stationnement	661	21	682	374	78	452	1.134
GSM	622	2	624	100	5	105	729
Casque et vêtements de protection	53	1	54	38	2	40	94
Ceinture et siège enfant	100	0	100	33	1	34	134
Feux de signalisation	94	4	98	15	9	24	122
Code de la route	1.223	45	1.268	320	61	381	1.649
Alcool	27	13	40	75	74	149	189
Drogues	17	2	19	22	8	30	49
Conditions techniques	252	25	277	58	29	87	364
Immatriculation	79	1	80	31	7	38	118
Permis de conduire	96	5	101	31	18	49	150
Assurance	64	0	64	19	8	27	91
Poids lourds	64	0	64	7	0	7	71
Autres	8	0	8	0	0	0	8
Inconnu	0	0	0	0	0	0	0
TOTAL	31.295	2.035	33.330	14.709	2.288	16.997	50.327

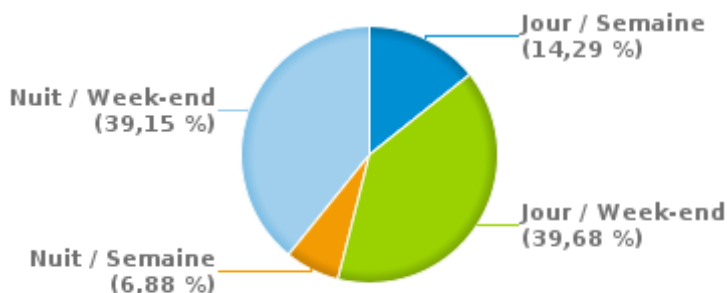
Weekend = Du vendredi 22h00 jusqu'au lundi 06h00
 Semaine = Du lundi 06h00 jusqu'au vendredi 22h00

Jour: de 06h00 à 22h00
 Nuit: de 22h00 à 06h00

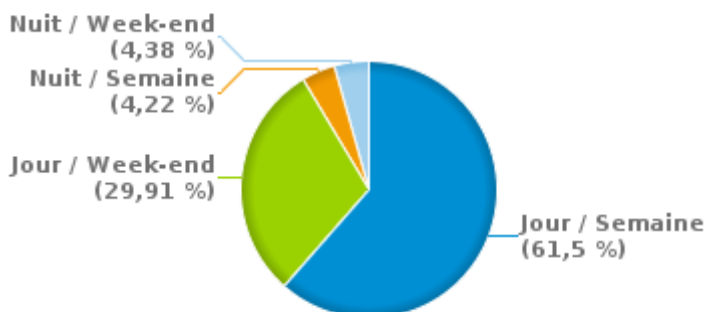
% infractions selon le moment pour l'année 2023



% infractions alcool selon le moment pour l'année 2023



% infractions vitesse selon le moment pour l'année 2023





INFRACTIONS DE VITESSE (autoroutes incluses) : ENDROIT DU CONTRÔLE

2023

Geel

Rue	Borne Kilométrique	Nr de maison	Excès de 0-10 km/h	Excès de 11-20 km/h	Excès de 21-30 km/h	Excès de 31-40 km/h	Excès de plus de 40 km/h	Excès de ??? km/h	TOTAL
A13-E313 Direction Anvers	36.8				1				1
A13-E313 Direction Anvers	37.3	*	559	76	22	7	1		665
A13-E313 Direction Anvers	38.0				1				1
A13-E313 Direction Anvers	38.4							4	4
A13-E313 Direction Anvers	39.8			1					1
A13-E313 Direction Anvers	40.0			1				1	2
A13-E313 Direction Anvers	41	*	1.296	282	57	14	3		1.652
A13-E313 Direction Anvers	41.0							2	2
A13-E313 Direction Anvers							1	1	2
A13-E313 Direction Liège	37.0				1				1
A13-E313 Direction Liège	37.3			1					1
A13-E313 Direction Liège	37.5			1					1
A13-E313 Direction Liège	37.8			1					1
A13-E313 Direction Liège	38.0			1					1
A13-E313 Direction Liège	38.3							4	4
A13-E313 Direction Liège	38.5							1	1
A13-E313 Direction Liège	38.7							1	1
A13-E313 Direction Liège	41.0				1				1
A13-E313 Direction Liège				2				3	5
Aardseweg		25	20	2					22
Amerikalaan		17	11	2					13
Amerikalaan		21	20	3					23
Amocolaan		119	2	1	1		1		5
Amocolaan		GATE	12	5	3				20
Amocolaan		GATE6	9	2					11
Amocolaan		K 11.	3	5		1			9



INFRACTIONS DE VITESSE (autoroutes incluses) : ENDROIT DU CONTRÔLE

2023

Rue	Borne Kilometrique	Nr de maison	Excès de 0-10 km/h	Excès de 11-20 km/h	Excès de 21-30 km/h	Excès de 31-40 km/h	Excès de plus de 40 km/h	Excès de ??? km/h	TOTAL
Amocolaan		K 12.	15	15	4		1		35
Amocolaan						1			1
Antwerpseweg								2	2
Baantveld								1	1
Bel		204	18	4	2	1			25
Bel		61	2						2
Bel		68	2	1					3
Bel		72	4						4
Bell-Telephonaan		3A	7	4	1	1			13
Diestseweg		11	21	4					25
Diestseweg		13	12	4					16
Diestseweg		135		1					1
Diestseweg		141	20	1					21
Diestseweg		145	38	4	1				43
Diestseweg		149	87	8	2	1			98
Diestseweg		166	4						4
Diestseweg		170	5	2					7
Diestseweg		180	19	2					21
Diestseweg		184	2	2					4
Diestseweg		188	8						8
Diestseweg		196	2	1					3
Diestseweg		2						1	1
Diestseweg		200	17						17
Diestseweg		23	25	1					26
Diestseweg		35	146	21	2				169
Diestseweg		36	113	18	3				134
Diestseweg		37	120	18	2				140



INFRACTIONS DE VITESSE (autoroutes incluses) : ENDROIT DU CONTRÔLE

2023

Rue	Borne Kilometrique	Nr de maison	Excès de 0-10 km/h	Excès de 11-20 km/h	Excès de 21-30 km/h	Excès de 31-40 km/h	Excès de plus de 40 km/h	Excès de ??? km/h	TOTAL
Diestseweg		42	43	9	1				53
Diestseweg		44	95	22	2	1			120
Diestseweg		46	81	3		1			85
Diestseweg		50	16	3					19
Diestseweg								2	2
Drijhoek		1	85	13					98
Drijhoek		2	15	1					16
Drijhoek		3	154	24	3	1			182
Drijhoek		5	9	3					12
Drijhoek								1	1
Dr.-Peetersstraat		58	32	1					33
Dr.-Van de Perrestraat		21	4	1					5
Dr.-Van de Perrestraat		258	19	2					21
Dr.-Van de Perrestraat		3	5						5
Dr.-Van de Perrestraat		328B	9	13	1	1			24
Dr.-Van de Perrestraat		338	31	25	9				65
Dr.-Van de Perrestraat		391	20	19	2				41
Dr.-Van de Perrestraat		395	4	4	1				9
Duivenstraat		52	2						2
Eikenstraat		111	14	1					15
Eikenstraat		113	9	1					10
Eikenstraat		12	15						15
Eikevelden		8	18	2					20
Eikevelden		84	94	11					105
Elsum		133	2						2
Fehrenbachstraat								1	1
Gasthuisstraat		41	8						8



INFRACTIONS DE VITESSE (autoroutes incluses) : ENDROIT DU CONTRÔLE

2023

Rue	Borne Kilometrique	Nr de maison	Excès de 0-10 km/h	Excès de 11-20 km/h	Excès de 21-30 km/h	Excès de 31-40 km/h	Excès de plus de 40 km/h	Excès de ??? km/h	TOTAL
Gasthuisstraat		42	13						13
Groenstraat		14	16	3					19
GROTESTEENWEG RICHTING GEEL		8	1.420	176	32	5	3		1.636
GROTESTEENWEG RICHTING WESTERLO		126	2.625	224	45	6	3		2.903
Heidebloemstraat		23	62	4	1				67
Heidebloemstraat		27	27	2					29
Heidebloemstraat		29	14	1					15
Herentalsedijk		94	3						3
Herentalsedijk		98	3	2					5
Herentalseweg		20	3	4					7
Herentalseweg		26	3	2	2	1			8
Herentalseweg		38	4	2					6
Herentalseweg		38A	5	3					8
Janssen-Pharmaceuticalaan		KP10.	6	5	1	1			13
Janssen-Pharmaceuticalaan			48	40	7	2			97
J.B.-Stessensstraat		7	46	8					54
Katersberg		158	2						2
Katersberg		62	49	8	1				58
Kievermont		19	215	38	6				259
Kievermont		36	27	8					35
Kievermont		38	54	8					62
Kievermont		63	124	28	5	1			158
Kievermont		65	51	7					58
Kievermont		76	37	5	1	1			44
Kievermont		81	38	6	1				45
Kleinemeerdijk		21						1	1
Kleinhoefstraat		4	79	13	3	2			97



INFRACTIONS DE VITESSE (autoroutes incluses) : ENDROIT DU CONTRÔLE

2023

Rue	Borne Kilometrique	Nr de maison	Excès de 0-10 km/h	Excès de 11-20 km/h	Excès de 21-30 km/h	Excès de 31-40 km/h	Excès de plus de 40 km/h	Excès de ??? km/h	TOTAL
Kollegestraat		104	105	3					108
Kollegestraat		23	39	4					43
Kollegestraat		56	27						27
Kollegestraat		64	231	16				1	248
Kollegestraat		68	16	2					18
Kollegestraat		72	19	1					20
Koning-Albertstraat		103	1						1
Koning-Albertstraat		120	3	1	1				5
Koning-Albertstraat		40	4	3					7
Koning-Albertstraat		90	1						1
Koning-Albertstraat								1	1
Kwakkelberg		17	53	12	1				66
Kwakkelberg		6	92	33	5				130
Kwakkelberg		7	112	26	5	1			144
Kwakkelberg		98	8	1					9
Laar		21	8	4	1				13
Laar		23	16	2					18
Larumseweg		102	617	127	16		1		761
Larumseweg		111	195	35	1	2			233
Larumseweg		46	12	1	1				14
Lebonstraat		102	3						3
Lebonstraat		106	17	1					18
Lebonstraat		112	34	4					38
Lebonstraat		134	17	1					18
Lebonstraat		56	11	1					12
Lebonstraat		60	16	3					19
Lebonstraat								1	1



INFRACTIONS DE VITESSE (autoroutes incluses) : ENDROIT DU CONTRÔLE

2023

Rue	Borne Kilometrique	Nr de maison	Excès de 0-10 km/h	Excès de 11-20 km/h	Excès de 21-30 km/h	Excès de 31-40 km/h	Excès de plus de 40 km/h	Excès de ??? km/h	TOTAL
Lichtaartseweg		Z/N	1	1					2
Logen		122	34	7	1				42
Logen		124	27						27
Malosewaver		33	2						2
Meerhoutseweg		103	5	5	2				12
Meerhoutseweg		114	6		1				7
Meerhoutseweg		59	4	1	1				6
Molseweg		109	10	1	1				12
Molseweg		158	25	18	4				47
Molseweg		160	23	12	3	1			39
Molseweg		162	30	18	3				51
Molseweg		168	74	58	2	2			136
Molseweg		25	101	15	1	1			118
Molseweg		38	21	5					26
Molseweg		7	1	2					3
Molseweg		7A	3	1			1		5
Mosselgoren		102	2	2					4
Mosselgoren		108	10	1					11
Noord-Zuidlaan								3	3
Olenseweg		124	5	1					6
Olenseweg		37	273	54	4				331
Olenseweg		48	119	11	2				132
Olenseweg		49	48	27	1				76
Olenseweg		54	141	30	2				173
Olenseweg		87	12	10					22
Pas		198	18	1					19
Pas		200	18						18



INFRACTIONS DE VITESSE (autoroutes incluses) : ENDROIT DU CONTRÔLE

2023

Rue	Borne Kilometrique	Nr de maison	Excès de 0-10 km/h	Excès de 11-20 km/h	Excès de 21-30 km/h	Excès de 31-40 km/h	Excès de plus de 40 km/h	Excès de ??? km/h	TOTAL
Pas		283	14	3					17
Pas		289	4						4
Pas		293	19	1					20
Pas		295	39	2					41
Pas		74	12	1					13
Pas		96	13						13
Pas								1	1
Pastoor Van Neylenstraat		12	93	22					115
Pastoor Van Neylenstraat		14	99	20	1				120
Pastoor Van Neylenstraat		18	59	14	1	1			75
Poel		84	3						3
R14 Côté Extérieur	1.0							1	1
R14 Côté Extérieur	1.6		63	54	8	2	4		131
R14 Côté Extérieur	1.7		1	3	1				5
R14 Côté Extérieur	2.8		93	40	4	1			138
R14 Côté Extérieur	3.2		16	12	1				29
R14 Côté Extérieur	3.5		332	122	11	3	2		470
R14 Côté Extérieur	3.8		17	4					21
R14 Côté Extérieur	7.1		23	74	19	10	4		130
R14 Côté Extérieur	7.4		141	246	67	17	8		479
R14 Côté Extérieur								15	15
R14 Côté Intérieur	1.2		6	8	1	1	1		17
R14 Côté Intérieur	1.3						1		1
R14 Côté Intérieur	1.6		306	284	77	27	17		711
R14 Côté Intérieur	1.7		8		1				9
R14 Côté Intérieur	1.8		96	60	17	6	2		181
R14 Côté Intérieur	1.9						1		1



INFRACTIONS DE VITESSE (autoroutes incluses) : ENDROIT DU CONTRÔLE

2023

Rue	Borne Kilométrique	Nr de maison	Excès de 0-10 km/h	Excès de 11-20 km/h	Excès de 21-30 km/h	Excès de 31-40 km/h	Excès de plus de 40 km/h	Excès de ??? km/h	TOTAL
R14 Côté Intérieur	2.7							1	1
R14 Côté Intérieur	3.2		19	5	1				25
R14 Côté Intérieur	3.3		3						3
R14 Côté Intérieur	3.7		16	10	1	1			28
R14 Côté Intérieur	3.8		55	50	9	1			115
R14 Côté Intérieur	3.9		54	33	2				89
R14 Côté Intérieur	4.1							1	1
R14 Côté Intérieur	7.1		35	29	7				71
R14 Côté Intérieur	7.3		24	26	3	1		2	56
R14 Côté Intérieur	7.4		34	38	10	2	2		86
R14 Côté Intérieur	8.0							1	1
R14 Côté Intérieur				1		1		14	16
R14 Côté Intérieure Sortie Rauwelkoven	1.8		53	51	10	8			122
Rauwelkoven		172	3						3
Rauwelkoven		174	3	1	1				5
Rauwelkoven		59	45	5	1				51
Retieseweg		132	5	3					8
Retieseweg		138	3	1	1				5
Rijn		146	19	2					21
Rijn		71	19	1	1				21
Rijn		73	22	3	1				26
Rijn		95	19	4					23
Rijn		96	11	2					13
Roerdompstraat		1	2	3			1		6
Roerdompstraat		9	7	6	2				15
Rozendaal		47	44	23					67
Rozendaal		49	56	14	1				71



INFRACTIONS DE VITESSE (autoroutes incluses) : ENDROIT DU CONTRÔLE

2023

Rue	Borne Kilometrique	Nr de maison	Excès de 0-10 km/h	Excès de 11-20 km/h	Excès de 21-30 km/h	Excès de 31-40 km/h	Excès de plus de 40 km/h	Excès de ??? km/h	TOTAL
Rozendaal		76	333	62	3				398
SINT-CORNELIUSSTRAAT		27	2	2					4
Stationsstraat		167	22	2					24
Stationsstraat		33	33	3					36
Stationsstraat		35	7	2					9
Stationsstraat		41	25	3					28
Stationsstraat		48	20	2		1			23
Stationsstraat		93	61	5					66
Stelenseweg		66	26	6	1				33
Stelenseweg		70	11	2	1				14
Stelenseweg		72	59	7	3				69
Stelenseweg		74	3	3					6
Stelenseweg		78	23						23
Stelenseweg		96	32	4	2				38
Stelenseweg								1	1
Tessengerloseweg		42	6	4					10
Tessengerloseweg		43	11	7	1				19
Turnhoutseweg		65	56	35	6	5	1		103
Veerleseweg		25	64	12	1	1			78
Velveken		100	123	30	6	1			160
Velveken		102	36	5					41
Velveken		73	131	23	4	1	1		160
Velveken		86	36	14	2				52
Vogelzang		63	6	2					8
Vogelzang		72	6	3					9
Waaiburg		12	37	1					38
Waaiburg		40	72	8					80



INFRACTIONS DE VITESSE (autoroutes incluses) : ENDROIT DU CONTRÔLE

2023

Rue	Borne Kilométrique	Nr de maison	Excès de 0-10 km/h	Excès de 11-20 km/h	Excès de 21-30 km/h	Excès de 31-40 km/h	Excès de plus de 40 km/h	Excès de ??? km/h	TOTAL
Waaiburg		43	40	9					49
Waaiburg								1	1
Westerloseweg		24	69	11	4				84
Westerloseweg		26	104	35	4				143
Westerloseweg		28 A	121	14	2		1		138
Westerloseweg		30	158	14	1				173
Westerloseweg		31	172	32	2	2			208
Westerloseweg		32	215	42	3		1		261
Westerloseweg		35	58	18	2				78
Winkelom		80	2.199	198	40	11	3	1	2.452
Winkelom		99	863	50	6				919
Winkelomseheide		116	18	3					21
Winkelomseheide		233	5		1				6
Winkelomseheide		239	1	1					2
Winkelomseheide			715	45	12		2		774
Zammelseweg		133	1						1
Zuidelijke Ring						1	1	3	5
ZUIDERRING			16	8	3				27
TOTAL			19.051	3.822	657	161	68	74	23.833

Laakdal

Rue	Borne Kilométrique	Nr de maison	Excès de 0-10 km/h	Excès de 11-20 km/h	Excès de 21-30 km/h	Excès de 31-40 km/h	Excès de plus de 40 km/h	Excès de ??? km/h	TOTAL
A13-E313 Direction Anvers	41.5							1	1
A13-E313 Direction Anvers	42.0				1			1	2
A13-E313 Direction Anvers	42.5	*	341	55	11	3	1		411
A13-E313 Direction Anvers	42.6		13	1	2				16



INFRACTIONS DE VITESSE (autoroutes incluses) : ENDROIT DU CONTRÔLE

2023

Rue	Borne Kilométrique	Nr de maison	Excès de 0-10 km/h	Excès de 11-20 km/h	Excès de 21-30 km/h	Excès de 31-40 km/h	Excès de plus de 40 km/h	Excès de ??? km/h	TOTAL
A13-E313 Direction Anvers	45.4			1					1
A13-E313 Direction Anvers	47.9							2	2
Beustereind		105	5	2					7
Diestse Baan		5	1.091	51	11	2			1.155
Diestse Baan		54	6.399	252	29	5	2		6.687
Eindhoutseweg		32	39	11	1				51
Eindhoutseweg		42						1	1
Geelsebaan		46	261	8	2				271
Geelsebaan								1	1
Grote Steenweg		13.2	1	1					2
Heieinde		15	3			2			5
Kappellestraat		64	41	16	1				58
Kerkhofweg		10	3						3
Kerkhofweg		22	5	3					8
Kruisstraat		14	33	6					39
Lakstraat		49	65	8	2				75
Lakstraat		51	155	36	1				192
Meerhoutstraat		35	3	2	1				6
Meerlaarstraat		163	435	17	2				454
Meerlaarstraat		207	150	9		1			160
Meerlaarstraat		75	128	33					161
Meir		17	61	8					69
Meir		35	63	18	4				85
Meir		43	81	28	2		1		112
Nieuwe Baan		25	18	10					28
Nieuwe Baan		3	22	15	4				41
Nieuwe Baan		ZN	19	20	5	1	1		46



INFRACTIONS DE VITESSE (autoroutes incluses) : ENDROIT DU CONTRÔLE

2023

Rue	Borne Kilométrique	Nr de maison	Excès de 0-10 km/h	Excès de 11-20 km/h	Excès de 21-30 km/h	Excès de 31-40 km/h	Excès de plus de 40 km/h	Excès de ??? km/h	TOTAL
Nieuwe Baan							2	1	3
Norbertiesstraat		10	2						2
Oude Geelsebaan		54	4.528	114	8	2	1		4.653
Plein		21	70	10	1				81
Plein		23	23	12	2				37
Steenbergen		47	79	4					83
Tessenderloseweg		36	67	15					82
Tessenderloseweg		43	11	8	3				22
Tessenderloseweg		44	66	7		1			74
Veerledorp		20	1.781	97	27	6	1		1.912
Veldstraat		170	1	1					2
Veldstraat		189	1						1
Vorstse Baan		71	46	7	1				54
Vorstse Baan		86	122	12					134
TOTAL			16.232	898	123	21	9	7	17.290

Meerhout

Rue	Borne Kilométrique	Nr de maison	Excès de 0-10 km/h	Excès de 11-20 km/h	Excès de 21-30 km/h	Excès de 31-40 km/h	Excès de plus de 40 km/h	Excès de ??? km/h	TOTAL
A13-E313 Direction Liège	44.0				1				1
A13-E313 Direction Liège	44.4							2	2
Bevrijdingslaan		24	60	4					64
Bevrijdingslaan		33	430	57	6	1			494
Bevrijdingslaan		35	12	2					14
Bevrijdingslaan		39	43	4	1				48
Bevrijdingslaan(Z)		194	40	3					43
Burgemeester Adriaensenlaan		27	18	7					25



INFRACTIONS DE VITESSE (autoroutes incluses) : ENDROIT DU CONTRÔLE

2023

Rue	Borne Kilometrique	Nr de maison	Excès de 0-10 km/h	Excès de 11-20 km/h	Excès de 21-30 km/h	Excès de 31-40 km/h	Excès de plus de 40 km/h	Excès de ??? km/h	TOTAL
Burgemeester Adriaensenlaan		33	58	15	1				74
Burgemeester Adriaensenlaan		35	336	63	13	4	1		417
Burgemeester Adriaensenlaan		37	80	8	2				90
Burgemeester Adriaensenlaan		38	121	24	1		1		147
Eindhoutsebaan		102	3			1			4
Genebroek		96/1	33	11	2				46
Genelaar		21	78	26	4				108
Genelaar		39	72	29	4	1			106
Genepas		45	4						4
Genepas		54	2	1					3
Gestelsesteenweg		104						1	1
Gestelsesteenweg		175	77	10					87
Kiezel		192	587	197	24	5	1		814
Kiezel		192/A	147	54	7				208
Kiezel		300	666	47	6				719
Meiberg		27	23	14					37
Meiberg		35A	20	6	4				30
Molenstraat		46	18	1					19
Molenstraat		52	54	1	1				56
Molsebaan		81	4	2	1				7
Molsebaan								1	1
Olmsebaan		168	2	6			1		9
Olmsebaan		238	5	8	1				14
Olmsebaan		69	61	9					70
Schoolstraat		11	78	28	4				110
Schoolstraat		15	43	7	2				52
Schoolstraat		17	128	38	3				169



INFRACTIONS DE VITESSE (autoroutes incluses) : ENDROIT DU CONTRÔLE

2023

Rue	Borne Kilometrique	Nr de maison	Excès de 0-10 km/h	Excès de 11-20 km/h	Excès de 21-30 km/h	Excès de 31-40 km/h	Excès de plus de 40 km/h	Excès de ??? km/h	TOTAL
Schoolstraat		32	21	30	1	1			53
Schoolstraat		93	128	23	4	1			156
TOTAL			3.452	735	93	14	4	4	4.302



INFRACTIONS DE VITESSE (autoroutes incluses) : RÉGIME VITESSE

2023

Vitesse autorisée	Excès de 0-10 km/h	Excès de 11-20 km/h	Excès de 21-30 km/h	Excès de 31-40 km/h	Excès de plus de 40	Excès de ??? km/h	TOTAL
30	3.169	603	47	6	3	0	3.828
50	22.550	2.122	266	43	14	0	24.995
60	66	113	8	0	0	0	187
70	9.935	1.312	230	47	17	0	11.541
90	806	882	224	76	42	1	2.031
120	2.209	423	98	24	5	0	2.759
Inconnu	0	0	0	0	0	84	84
TOTAL	38.735	5.455	873	196	81	85	45.425

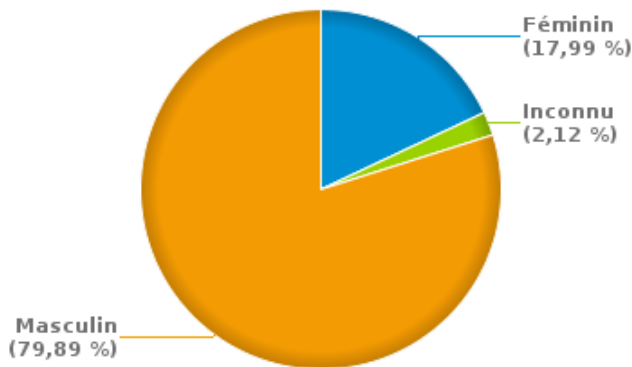


INFRACTIONS ROUTIÈRES (autoroutes incluses) : PROFIL DES CONTREVENANTS 2023

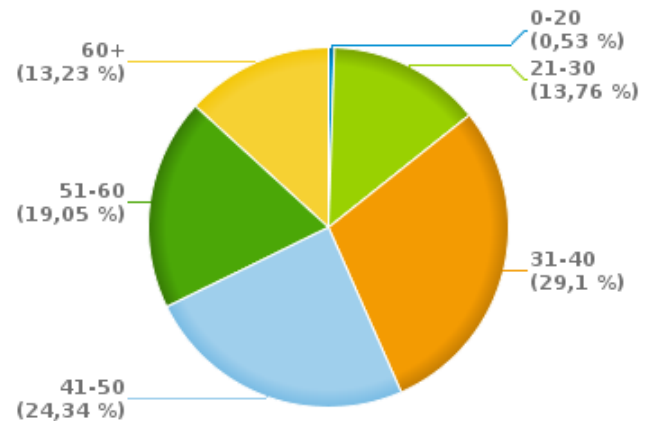
Nombre d'infractions d'alcool par catégorie d'âge et par sexe

	Masculin	Féminin	Inconnu	TOTAL
0-20	1	0	0	1
21-30	20	5	1	26
31-40	47	8	0	55
41-50	31	14	1	46
51-60	30	4	2	36
60+	22	3	0	25
TOTAL	151	34	4	189

% infractions alcool par sexe pour l'année 2023



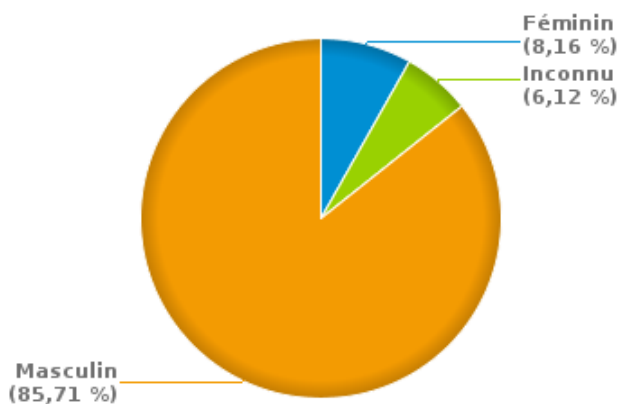
% infractions alcool par catégorie d'âge pour l'année 2023



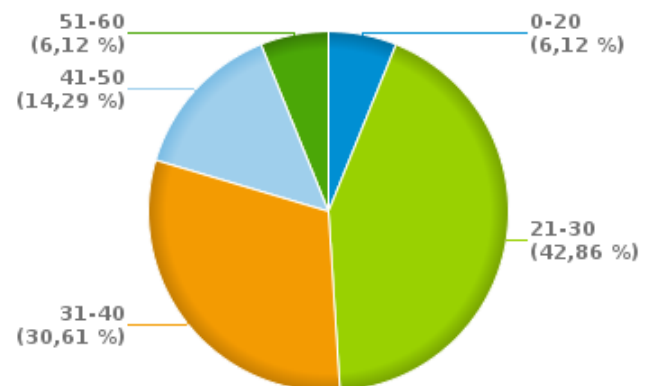
Nombre d'infractions de drogues par catégorie d'âge et par sexe

	Féminin	Inconnu	Masculin	TOTAL
0-20	0	0	3	3
21-30	1	0	20	21
31-40	3	0	12	15
41-50	0	3	4	7
51-60	0	0	3	3
TOTAL	4	3	42	49

% infractions drogues par sexe pour l'année 2023



% infractions drogues par catégorie d'âge pour l'année 2023





INFRACTIONS ROUTIÈRES
FILTRES ET PARAMÈTRES SELECTIONNÉS
DANS CE RAPPORT

Année de début de l'infraction	2015
Année de fin de l'infraction	2023
Trimestre(s)	Trim. 1;Trim. 2;Trim. 3;Trim. 4
Zone de police	ZP GEEL/LAAKDAL/MEERHOUT
Unité locale/fédérale	
Hors/sur autoroute	(autoroutes incluses)
Unité de police constatante	
Date de clôture de la banque de données	30/04/24

Date de mise à jour du rapport	01 JUIL. 2024 10:22:52
---------------------------------------	------------------------