

**Aperçu
Infractions routières
(autoroutes incluses)
2023**

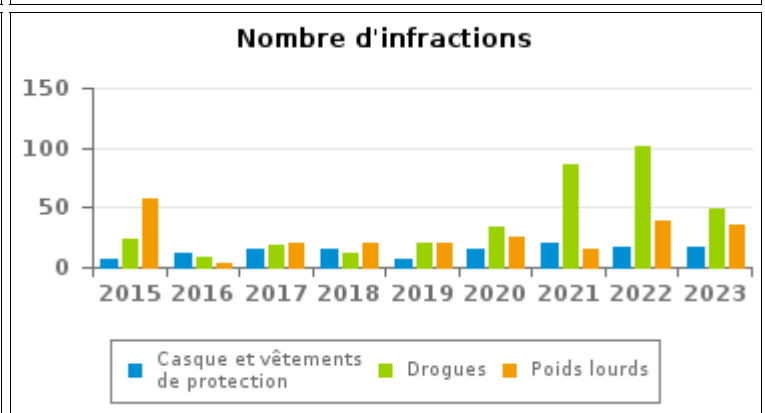
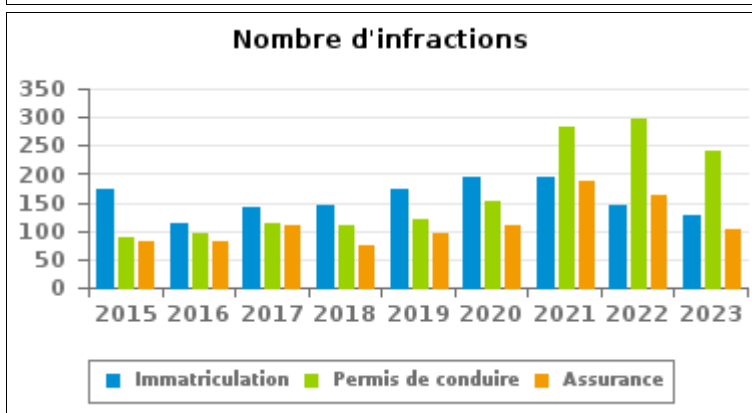
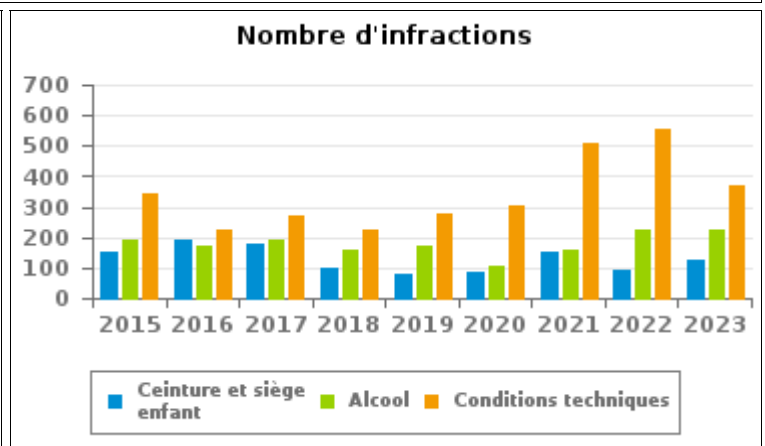
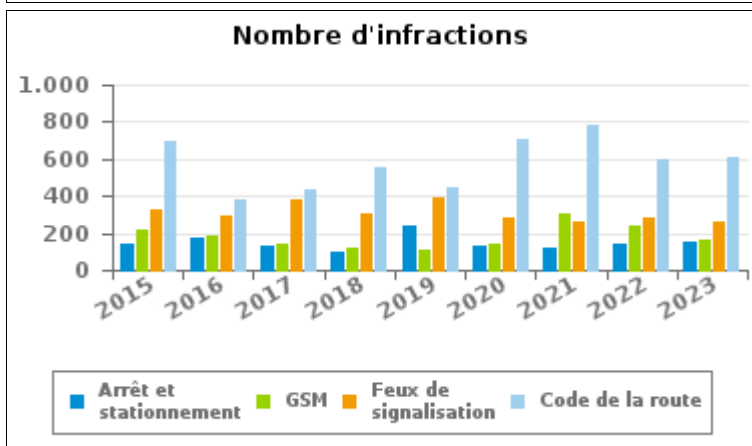
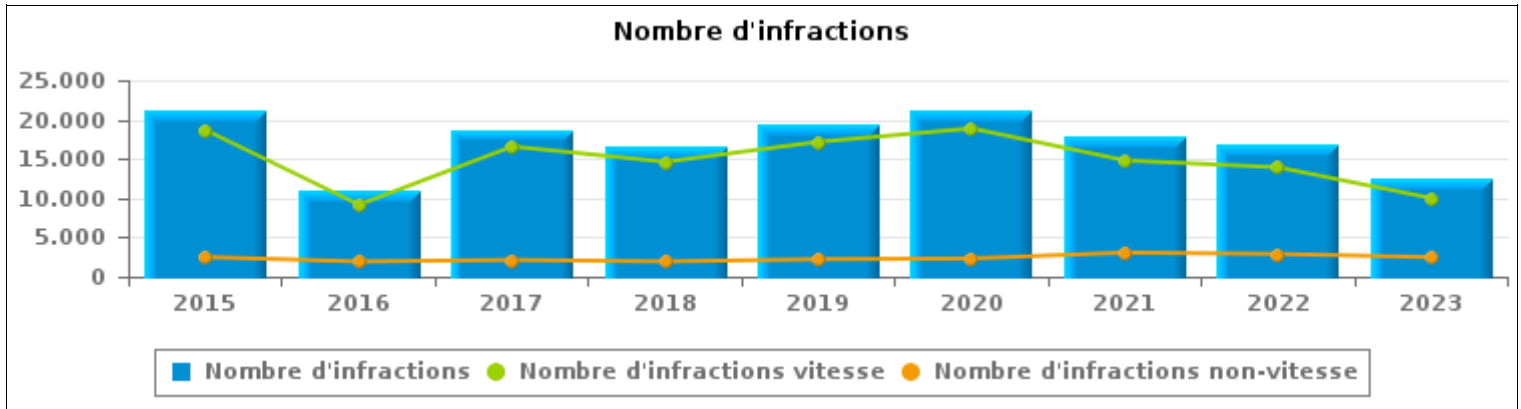
**ZP ZUIDERKEMPEN
(HERSELT)**



INFRACTIONS ROUTIÈRES (autoroutes incluses) : APERÇU GÉNÉRAL

Comparaison par année: 2015-2023

	2015	2016	2017	2018	2019	2020	2021	2022	2023
NOMBRE TOTAL D'INFRACTIONS	21.147	11.084	18.705	16.556	19.383	21.185	17.868	16.802	12.475
INFRACTIONS PAR THEME									
	2015	2016	2017	2018	2019	2020	2021	2022	2023
Vitesse	18.651	9.150	16.570	14.615	17.165	18.867	14.799	13.913	9.993
Arrêt et stationnement	139	174	128	100	239	133	122	136	153
GSM	214	180	137	125	111	137	302	242	160
Casque et vêtements de protection	7	12	16	16	6	15	20	17	17
Ceinture et siège enfant	154	191	180	99	76	88	149	90	127
Feux de signalisation	325	296	377	307	393	280	258	281	266
Code de la route	697	381	431	549	450	705	780	595	604
Alcool	191	169	190	159	174	107	157	222	227
Drogues	23	8	19	11	20	34	86	101	49
Conditions techniques	342	226	271	224	277	303	507	555	370
Immatriculation	174	114	141	145	173	194	196	146	126
Permis de conduire	88	95	112	110	121	153	284	297	242
Assurance	81	83	110	74	95	110	187	162	102
Poids lourds	58	4	21	21	21	25	16	39	36
Autres	3	1	0	1	62	31	5	5	3
Inconnu	0	0	2	0	0	3	0	1	0





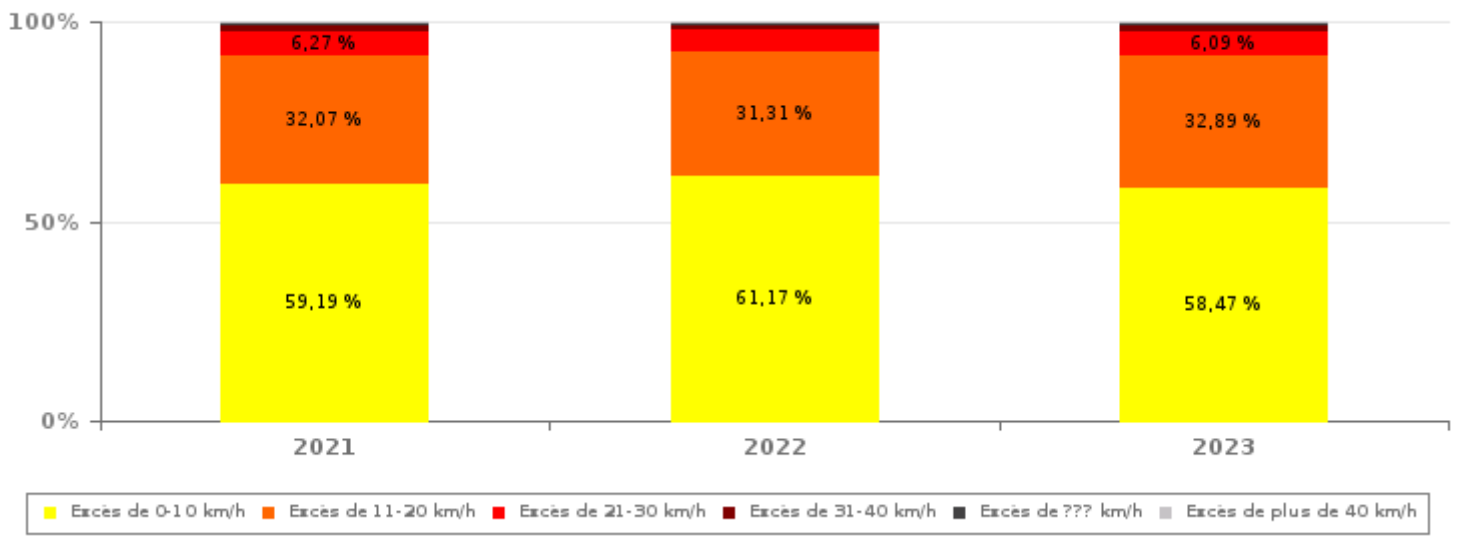
INFRACTIONS ROUTIÈRES (autoroutes incluses) : APERÇU GÉNÉRAL

INFRACTIONS PAR DEGRE DE GRAVITE

Comparaison par année: 2015-2023

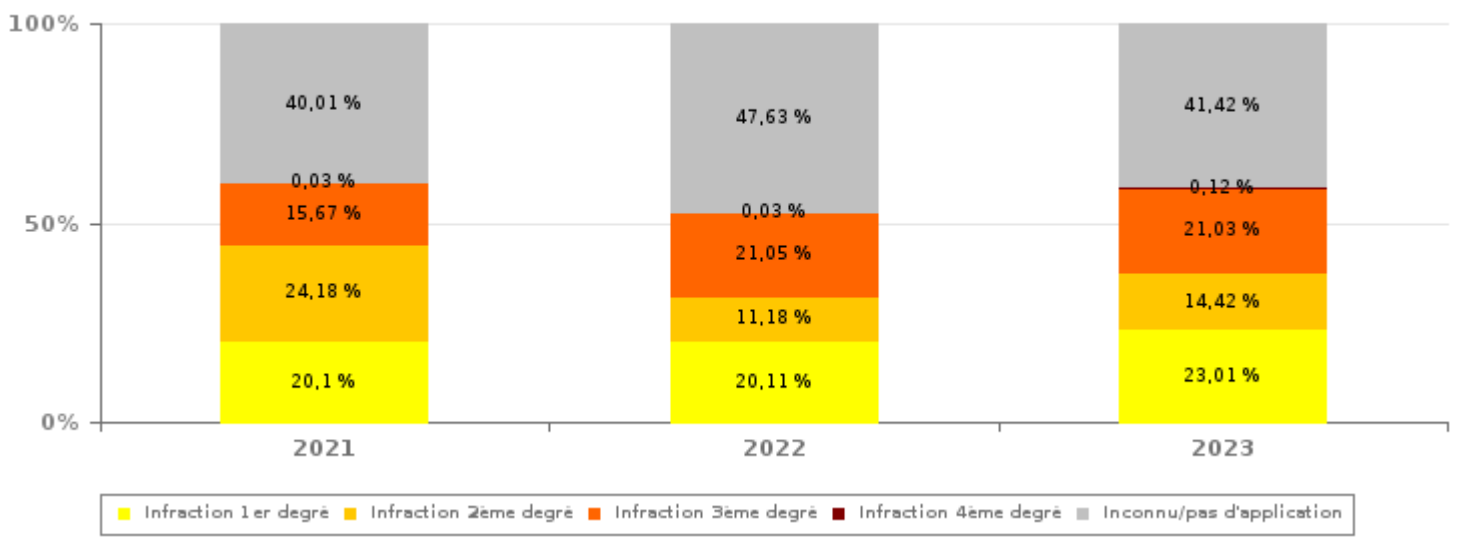
VITESSE	2015	2016	2017	2018	2019	2020	2021	2022	2023
Excès de 0-10 km/h	11.234	2.407	8.686	9.116	11.138	11.316	8.760	8.510	5.843
Excès de 11-20 km/h	6.078	5.367	6.472	4.572	5.068	6.175	4.746	4.356	3.287
Excès de 21-30 km/h	986	1.066	1.120	707	725	998	928	754	609
Excès de 31-40 km/h	242	214	184	122	141	230	225	169	155
Excès de plus de 40 km/h	67	66	64	69	65	104	108	95	64
Excès de ??? km/h	44	30	44	29	28	44	32	29	35
Sous-total VITESSE	18.651	9.150	16.570	14.615	17.165	18.867	14.799	13.913	9.993

Nombre d'infractions (vitesse): répartition selon la gravité



NON-VITESSE	2015	2016	2017	2018	2019	2020	2021	2022	2023
1er degré	882	562	582	656	469	637	617	581	571
2ème degré	500	488	396	302	406	484	742	323	358
3ème degré	398	381	451	400	444	402	481	608	522
4ème degré	0	1	7	3	0	3	1	1	3
Inconnu/Pas d'application	716	502	699	580	899	792	1.228	1.376	1.028
Sous-total NON-VITESSE	2.496	1.934	2.135	1.941	2.218	2.318	3.069	2.889	2.482

Nombre d'infractions (non-vitesse): répartition selon la gravité





INFRACTIONS ROUTIÈRES (autoroutes incluses) : APERÇU GÉNÉRAL

INFRACTIONS PAR DEGRE DE GRAVITE

Comparaison par année: 2015-2023



INFRACTIONS ROUTIÈRES (autoroutes incluses) : APERÇU GÉNÉRAL

Comparaison par mois pour l'année 2023

	Jan	Fév	Mar	Avr	Mai	Juin	Juil	Août	Sep	Oct	Nov	Déc	TOTAL
NOMBRE TOTAL D'INFRACTIONS	1.511	991	1.483	1.357	1.079	879	542	613	879	868	1.189	1.084	12.475
INFRACTIONS PAR THEME													
Vitesse	1.196	742	1.251	1.179	797	747	420	423	690	642	1.032	874	9.993
Arrêt et stationnement	12	16	21	9	6	10	9	13	14	16	10	17	153
GSM	5	20	17	9	19	13	11	12	15	25	7	7	160
Casque et vêtements de protection	0	0	0	2	2	5	0	3	2	3	0	0	17
Ceinture et siège enfant	7	12	12	5	6	6	4	3	55	10	2	5	127
Feux de signalisation	31	63	7	28	53	1	12	50	6	0	4	11	266
Code de la route	114	30	52	56	56	28	20	33	35	57	41	82	604
Alcool	34	27	25	9	29	16	2	13	7	17	16	32	227
Drogues	9	3	3	1	1	10	0	2	4	6	3	7	49
Conditions techniques	44	41	40	18	30	17	22	33	21	36	40	28	370
Immatriculation	10	10	10	11	33	3	14	8	6	9	6	6	126
Permis de conduire	35	14	29	16	36	11	18	10	15	30	16	12	242
Assurance	12	6	11	9	9	7	10	4	6	15	11	2	102
Poids lourds	2	6	5	5	2	5	0	6	2	2	0	1	36
Autres	0	1	0	0	0	0	0	0	1	0	1	0	3
Inconnu	0	0	0	0	0	0	0	0	0	0	0	0	0
INFRACTIONS PAR DEGRE DE GRAVI													
VITESSE													
Excès de 0-10 km/h	753	478	788	658	435	420	249	223	396	331	604	508	5.843
Excès de 11-20 km/h	352	209	390	406	269	254	135	136	252	254	339	291	3.287
Excès de 21-30 km/h	60	40	51	82	60	52	27	42	30	42	66	57	609
Excès de 31-40 km/h	19	12	19	22	15	12	6	12	2	11	15	10	155
Excès de plus de 40 km/h	8	3	3	11	4	9	3	7	4	3	4	5	64
Excès de ??? km/h	4	0	0	0	14	0	0	3	6	1	4	3	35
Sous-total VITESSE	1.196	742	1.251	1.179	797	747	420	423	690	642	1.032	874	9.993
NON-VITESSE													
1er degré	108	34	39	51	38	26	24	33	38	59	42	79	571
2ème degré	26	37	38	22	53	17	22	25	52	30	14	22	358
3ème degré	47	87	31	45	74	16	25	68	43	34	22	30	522
4ème degré	1	0	0	0	1	1	0	0	0	0	0	0	3
Inconnu/Pas d'application	133	91	124	60	116	72	51	64	56	103	79	79	1.028
Sous-total NON-VITESSE	315	249	232	178	282	132	122	190	189	226	157	210	2.482

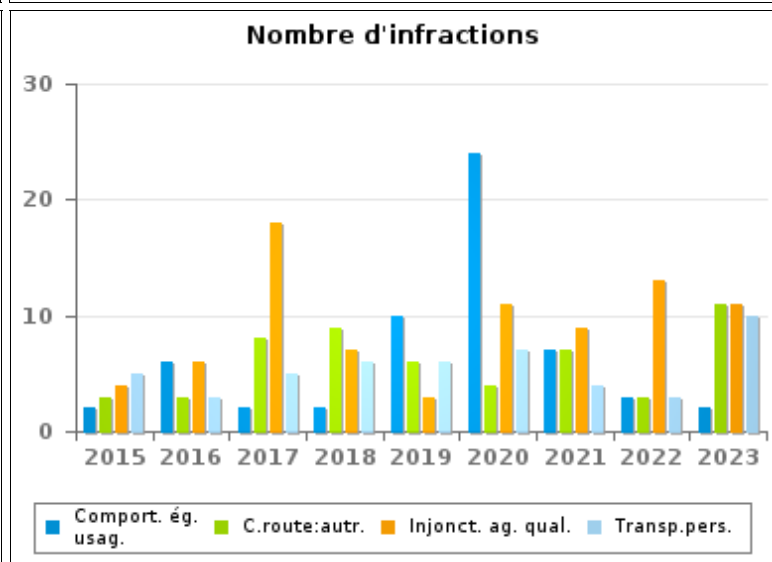
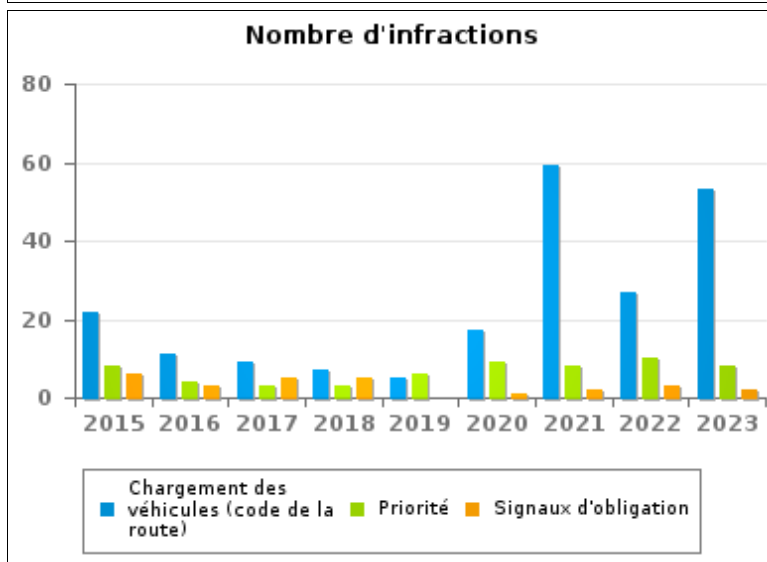
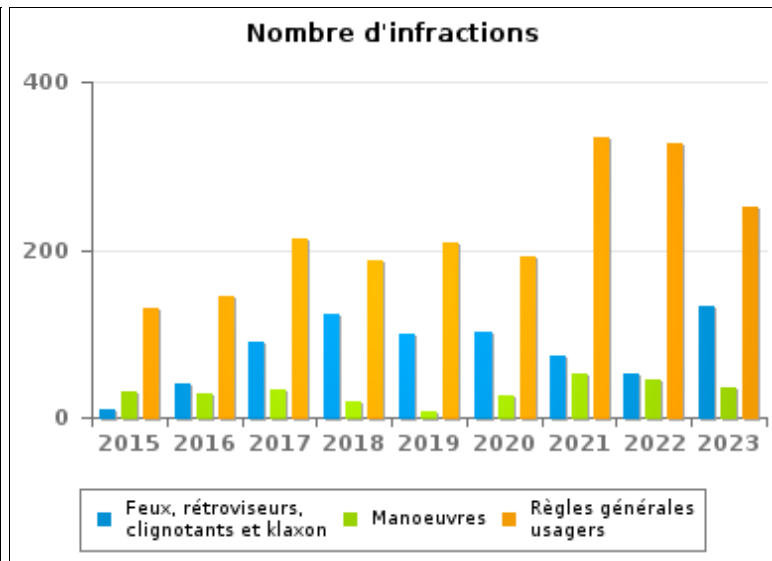
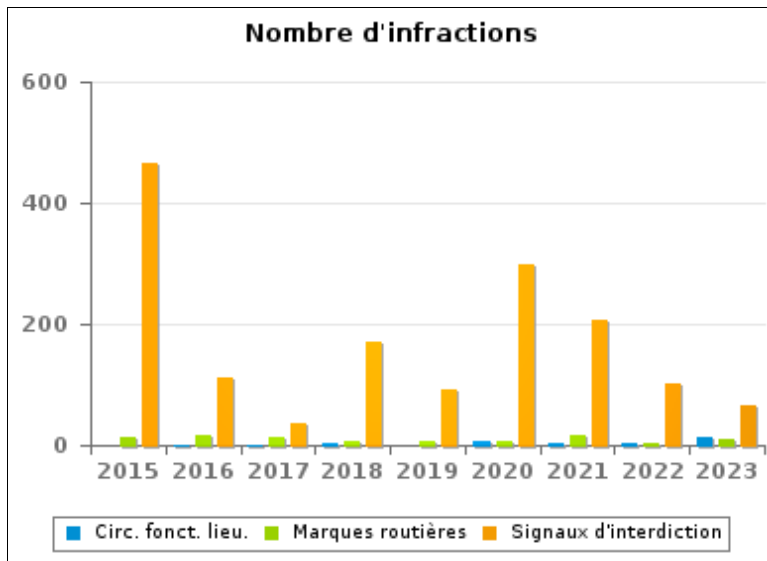


INFRACTIONS ROUTIÈRES (autoroutes incluses) : APERÇU GÉNÉRAL (DÉTAIL)

Comparaison par année: 2015-2023

Code de la route

	2015	2016	2017	2018	2019	2020	2021	2022	2023
Règles générales usagers	130	144	212	188	209	192	333	327	250
Signaux d'interdiction	464	113	35	171	93	300	206	103	67
Feux, rétroviseurs, clignotants et klaxon	10	41	89	122	99	102	73	51	132
Manoeuvres	30	29	32	20	7	25	51	46	36
Chargement des véhicules (code de la route)	22	11	9	7	5	17	59	27	53
Marques routières	13	17	12	6	6	8	18	4	9
Injonctions des agents qualifiés	4	6	18	7	3	11	9	13	11
Priorité	8	4	3	3	6	9	8	10	8
Comportement à l'égard de certains usagers	2	6	2	2	10	24	7	3	2
Code de la route: autres	3	3	8	9	6	4	7	3	11
Transport de personnes (code de la route)	5	3	5	6	6	7	4	3	10
Circulation en fonction du lieu	0	1	1	3	0	5	3	2	13
Signaux d'obligation	6	3	5	5	0	1	2	3	2
TOTAL	697	381	431	549	450	705	780	595	604





INFRACTIONS ROUTIÈRES (autoroutes incluses) : TOP 5 DES INFRACTIONS

2023

Toutes les infractions

Theme	Article de loi	Nombre d'infractions	% (*)
Vitesse	(Attention : l'infraction suivante est uniquement valable pour la Région flamande) Art. 11.1. Dans les agglomérations, la vitesse est limitée à 50 km à l'heure [...].	2.257	18,09%
Vitesse	(Attention : l'infraction suivante est uniquement valable pour la Région flamande) Art. 11.2.3°.b). En dehors des agglomérations, la vitesse est limitée à 70 km à l'heure sur les autres voies publiques.	4.266	34,20%
Vitesse	(Attention : l'infraction suivante est uniquement valable pour la Région flamande) Art. 11.2.3°- b). En dehors des agglomérations, la vitesse est limitée à 70 km à l'heure sur les autres voies publiques. Sur certaines voies publiques, une limitation de vitesse inférieure ou supérieure peut cependant être imposée ou admise [...]. Art. 5. Les usagers doivent se conformer [...] aux signaux routiers [...], lorsque ceux-ci sont réguliers en la forme, suffisamment visibles et placés conformément aux prescriptions du [...] règlement [général sur la police de la circulation routière et de l'usage de la voie publique]. Art. 68.3. [...] Sign. C43 [avec la mention 50]. A partir du signal jusqu'au prochain carrefour [ou signal C45], interdiction de circuler à une vitesse supérieure à [50 km/h] [...].	1.586	12,71%
Vitesse	(Attention : l'infraction suivante est uniquement valable pour la Région flamande) Limitations de vitesse / zone 30 / zones cyclables. Art. 22novies. [...] [Dans les zones cyclables,] la vitesse ne peut jamais [...] être supérieure à 30 km/h.	340	2,73%
Vitesse	(Attention : l'infraction suivante est uniquement valable pour la Région flamande) Limitations de vitesse / zone 50 / voies publiques hors agglomération, à l'exception des autoroutes. Art. 5. Les usagers doivent se conformer aux signaux lumineux de circulation, aux signaux routiers et aux marques routières, lorsque ceux-ci sont réguliers en la forme, suffisamment visibles et placés conformément aux prescriptions du [...] règlement [général sur la police de la circulation routière et de l'usage de la voie publique]. Art. 68.3. [...] Sign. C43 [à validité zonale et mention 50]. A partir du signal [...] [jusqu'au signal de fin de zone], interdiction de circuler à une vitesse supérieure à [50 km/h] [...]. Art. 65.5.10. Les zones de vitesse sont indiquées par le signal C43 auquel la validité zonale est conférée conformément au point 65.5.3. A partir du signal de zone jusqu'au signal de fin de zone, il est interdit de rouler à une vitesse supérieure à la vitesse de la zone [...].	1.178	9,44%



INFRACTIONS ROUTIÈRES (autoroutes incluses) : TOP 5 DES INFRACTIONS

2023

Infractions du 4ème degré

Theme	Article de loi	Nombre d'infractions	% (*)
Code de la route	<p>Art. 4.1. Les usagers doivent obtempérer immédiatement aux injonctions des agents qualifiés.</p> <p>Art. 4.2.2°. Sont notamment considérées comme injonctions : le ou les bras tendus horizontalement, qui signifie arrêt pour les usagers qui viennent de directions coupant celles indiquées par le ou les bras tendus.</p> <p>Art. 4.1°. Sont infractions du quatrième degré au sens de l'article 29§1er, 1er alinéa de la [...] loi relative à la police de la circulation routière, coordonnée le 16 mars 1968: [...] transgresser les ordres [...] [mentionnés à l'article 4.2.2° de l'AR 01-12-1975] d'une personne habilitée.</p>	1	0,01 %
Code de la route	<p>Art. 4.1. Les usagers doivent obtempérer immédiatement aux injonctions des agents qualifiés.</p> <p>Art. 4.2.3°. Sont notamment considérées comme injonctions : le balancement transversal d'un feu rouge, qui signifie arrêt pour les conducteurs vers lesquels le feu est dirigé.</p> <p>Art. 4.1°. Sont infractions du quatrième degré au sens de l'article 29§1er, 1er alinéa de la [...] loi relative à la police de la circulation routière, coordonnée le 16 mars 1968: [...] transgresser les ordres [...] [mentionnés à l'article 4.2.3° de l'AR 01-12-1975] d'une personne habilitée.</p>	2	0,02 %

(*) % par rapport au nombre total d'infractions

INFRACTIONS ROUTIÈRES (autoroutes incluses) : MOMENT

Nombre d'infractions selon le moment de la semaine

2023

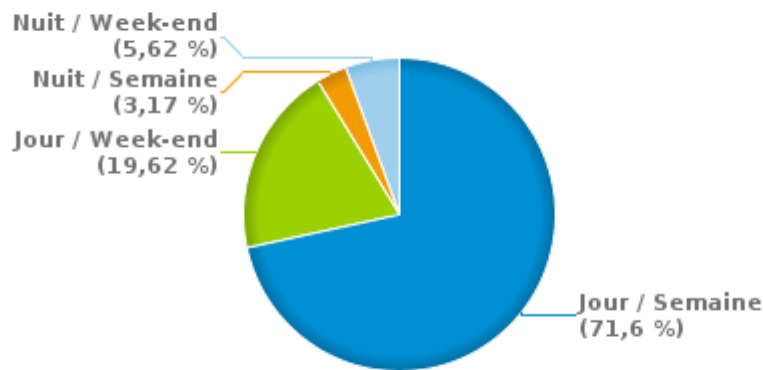


	Semaine			Week-end			TOTAL
	Jour	Nuit	Sous-total	Jour	Nuit	Sous-total	
Vitesse	7.217	325	7.542	2.010	441	2.451	9.993
Arrêt et stationnement	116	2	118	27	8	35	153
GSM	138	1	139	19	2	21	160
Casque et vêtements de protection	13	0	13	4	0	4	17
Ceinture et siège enfant	97	0	97	27	3	30	127
Feux de signalisation	181	16	197	54	15	69	266
Code de la route	466	8	474	85	45	130	604
Alcool	30	20	50	70	107	177	227
Drogues	30	2	32	9	8	17	49
Conditions techniques	270	9	279	51	40	91	370
Immatriculation	98	2	100	23	3	26	126
Permis de conduire	168	4	172	50	20	70	242
Assurance	70	6	76	17	9	26	102
Poids lourds	36	0	36	0	0	0	36
Autres	2	0	2	1	0	1	3
Inconnu	0	0	0	0	0	0	0
TOTAL	8.932	395	9.327	2.447	701	3.148	12.475

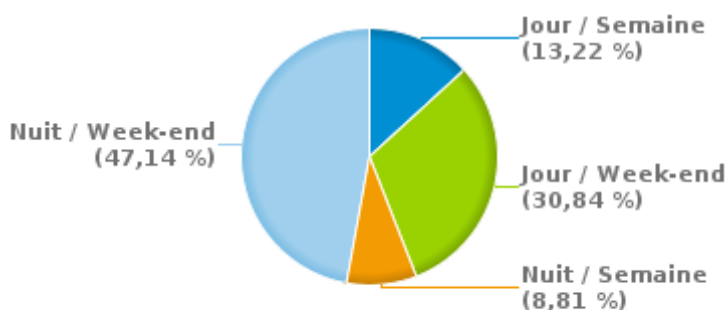
Weekend = Du vendredi 22h00 jusqu'au lundi 06h00
 Semaine = Du lundi 06h00 jusqu'au vendredi 22h00

Jour: de 06h00 à 22h00
 Nuit: de 22h00 à 06h00

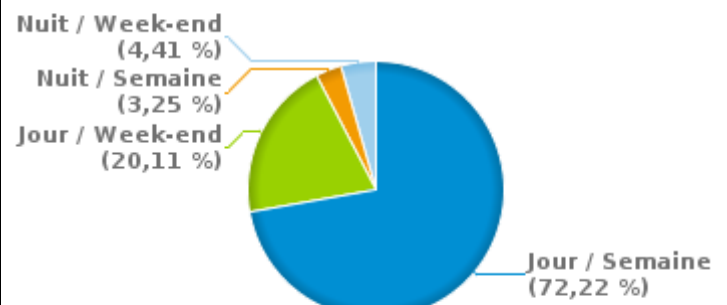
% infractions selon le moment pour l'année 2023



% infractions alcool selon le moment pour l'année 2023



% infractions vitesse selon le moment pour l'année 2023





INFRACTIONS DE VITESSE (autoroutes incluses) : ENDROIT DU CONTRÔLE

2023

Herselt

Rue	Borne Kilométrique	Nr de maison	Excès de 0-10 km/h	Excès de 11-20 km/h	Excès de 21-30 km/h	Excès de 31-40 km/h	Excès de plus de 40 km/h	Excès de ??? km/h	TOTAL
Aarschotsesteenweg		158			1				1
Aarschotsesteenweg		202	120	64	18	2			204
Aarschotsesteenweg		36.1	75	65	19	4	3		166
Aarschotsesteenweg		36.6	98	62	19	3			182
Aarschotsesteenweg		37.6	7						7
Aarschotsesteenweg		38.2	27	28	4				59
Aarschotsesteenweg		KMP 3	1						1
Averbodesesteenweg		4.4	2		2				4
Averbodesesteenweg		4.6		1					1
Averbodesesteenweg		5.0	10	7	2		2		21
Averbodesesteenweg		5.1	129	106	23	3	2		263
Averbodesesteenweg		91		1					1
Averbodesesteenweg		KMP 5	5	4	1				10
Averbodesesteenweg					1				1
Begijnendijksesteenweg		52	155	104	12	6			277
Begijnendijksesteenweg		53B	77	47	7				131
Begijnendijksesteenweg		54	99	39	4		1		143
Begijnendijksesteenweg		74B	16	4					20
Blaubergsesteenweg		131	7	5					12
Blaubergsesteenweg		165	20	7	3				30
Blaubergsesteenweg		1.8	2	5			1		8
Blaubergsesteenweg		2.0	39	24	8	2			73
Blaubergsesteenweg		51	21	12	2	2			37
Blaubergsesteenweg				1					1
Dieperstraat		11	14	7					21
Dieperstraat		14	25	10	2	1			38



INFRACTIONS DE VITESSE (autoroutes incluses) : ENDROIT DU CONTRÔLE

2023

Rue	Borne Kilometrique	Nr de maison	Excès de 0-10 km/h	Excès de 11-20 km/h	Excès de 21-30 km/h	Excès de 31-40 km/h	Excès de plus de 40 km/h	Excès de ??? km/h	TOTAL
Dieperstraat		14A	12	6					18
Dieperstraat		17	120	55	7	2			184
Dieperstraat		17A	12	5					17
Herentalsesteenweg		11.8	10	15	1				26
Herentalsesteenweg		12,5	26	15	4	5			50
Herentalsesteenweg			54	50	11	2	2		119
Hoevenstraat		41	6	2	1				9
Hoevenstraat		84	17	10	2				29
Kerselarestraat		13	8	10	3				21
Madestraat		61	4	3					7
N15 Direction Malines	31.6						1		1
N15 Direction Malines	31.8						1		1
N15 Direction Malines	31.9			1			3		4
N15 Direction Westerlo	31.9						3		3
N19 Direction Louvain	36.1						1		1
N19 Direction Louvain	36.6		2			1			3
N19 Direction Turnhout	36.1			1		1			2
N19 Direction Turnhout			1						1
N212 Herselt (N19) - Scherpenheuvel (N10)	5.1						1		1
Provinciebaan		106	4	2	1				7
Provinciebaan		24.9	8	3	1	2			14
Provinciebaan		25.2	7	3	3	1			14
Provinciebaan		31.6	22	19	7		1		49
Provinciebaan		31.8	156	108	24	16	4		308
Provinciebaan		31.9	197	143	29	9	3		381
Provinciebaan		33	3	2		1			6
Provinciebaan		69			1				1



INFRACTIONS DE VITESSE (autoroutes incluses) : ENDROIT DU CONTRÔLE

2023

Rue	Borne Kilométrique	Nr de maison	Excès de 0-10 km/h	Excès de 11-20 km/h	Excès de 21-30 km/h	Excès de 31-40 km/h	Excès de plus de 40 km/h	Excès de ??? km/h	TOTAL
Provinciebaan		79	90	73	12	3	2		180
Provinciebaan						1		1	2
Stationsstraat		32	5	2					7
Varendonksesteenweg		70	9	4	2	1			16
Westerlosesteenweg		10	113	110	33	8	2		266
Westerlosesteenweg		155	1	1		1			3
Westerlosesteenweg		186	103	55	9	5			172
Westerlosesteenweg		32.8						1	1
Westerlosesteenweg		33.0						1	1
Wolfsdonksesteenweg		169	35	12	4		1		52
Wolfsdonksesteenweg		180	11	4				1	16
Wolfsdonksesteenweg		192	3	6	1				10
Wolfsdonksesteenweg		81	1						1
TOTAL			1.989	1.323	284	82	34	4	3.716

Hulshout

Rue	Borne Kilométrique	Nr de maison	Excès de 0-10 km/h	Excès de 11-20 km/h	Excès de 21-30 km/h	Excès de 31-40 km/h	Excès de plus de 40 km/h	Excès de ??? km/h	TOTAL
Grote Baan		197	1	1					2
Grote Baan		202	33	10					43
Grote Baan		28	13	6					19
Grote Baan		281	7	5	2				14
Grote Baan		304	9	1					10
Grote Baan		325	3	1					4
Grote Baan		346	6	4					10
Grote Baan		37	7	1					8
Grote Baan		38	15	5					20



INFRACTIONS DE VITESSE (autoroutes incluses) : ENDROIT DU CONTRÔLE

2023

Rue	Borne Kilometrique	Nr de maison	Excès de 0-10 km/h	Excès de 11-20 km/h	Excès de 21-30 km/h	Excès de 31-40 km/h	Excès de plus de 40 km/h	Excès de ??? km/h	TOTAL
Grote Baan		450	11	1	1				13
Grote Baan		455	30	15					45
Heide		28.8	3	1	1	1			6
Heide		29.0	61	48	13	3			125
Heide		29.2	48	19	3	3	1		74
Heide		29.3	74	43	17	2			136
Heide		29.6	2	2	1				5
Heide		40	30	15	5	1			51
Heide		42	8	5					13
Heide		57	47	24	7		2		80
Jozef Michielsstraat		24	276	137	25	2	4		444
Jozef Michielsstraat		26	189	94	12	2			297
Langestraat		63	5	4					9
N15 Direction Malines	29.0						1		1
Netestraat		19	8	5					13
Netestraat		31	4	2					6
Provinciebaan		13	6	4	1				11
Provinciebaan		24.9	16	10	4		1		31
Provinciebaan		25.2	79	51	14	4	4		152
Provinciebaan		26.0	23	13	3				39
Provinciebaan		31.9	4	2					6
Provinciebaan		79	1						1
Stationsstraat		169	1						1
Stationsstraat		26.7	81	36	7	2			126
Stationsstraat		95	2						2
Stationsstraat		KMP26			1				1
Stationsstraat								1	1



INFRACTIONS DE VITESSE (autoroutes incluses) : ENDROIT DU CONTRÔLE

2023

Rue	Borne Kilometrique	Nr de maison	Excès de 0-10 km/h	Excès de 11-20 km/h	Excès de 21-30 km/h	Excès de 31-40 km/h	Excès de plus de 40 km/h	Excès de ??? km/h	TOTAL
Vaartstraat		32	2	1					3
Vaartstraat		45	6	3	2				11
Vaartstraat		47	37	23	4	1			65
Vennekensstraat		3	17	6		1			24
Vennekensstraat		5	84	49	6				139
Vennekensstraat		7	43	20	2				65
TOTAL			1.292	667	131	22	13	1	2.126

Westerlo

Rue	Borne Kilometrique	Nr de maison	Excès de 0-10 km/h	Excès de 11-20 km/h	Excès de 21-30 km/h	Excès de 31-40 km/h	Excès de plus de 40 km/h	Excès de ??? km/h	TOTAL
A13-E313 Direction Anvers	33.0							1	1
A13-E313 Direction Anvers	33.2							3	3
A13-E313 Direction Anvers	33.8							2	2
A13-E313 Direction Liège	33.0							1	1
A13-E313 Direction Liège	33.8							1	1
A13-E313 Direction Liège	34.0							3	3
A13-E313 Direction Liège	34.5							1	1
A13-E313 Direction Liège	34.8					1			1
A13-E313 Direction Liège	35.2							1	1
A13-E313 Direction Liège	36.0			1					1
A13-E313 Direction Liège	36.2							12	12
A13-E313 Direction Liège	36.3							2	2
A13-E313 Direction Liège	36.4				1				1
Aspergevelden								1	1
Bergveld		102	6						6
Bergveld		10.3	143	55	2	1			201



INFRACTIONS DE VITESSE (autoroutes incluses) : ENDROIT DU CONTRÔLE

2023

Rue	Borne Kilometrique	Nr de maison	Excès de 0-10 km/h	Excès de 11-20 km/h	Excès de 21-30 km/h	Excès de 31-40 km/h	Excès de plus de 40 km/h	Excès de ??? km/h	TOTAL
Bergveld				1					1
Boerenkrijglaan		102	18	4	1				23
Boerenkrijglaan		104	7	2					9
Boerenkrijglaan		113	2	2					4
Boerenkrijglaan		127	2	1					3
Boerenkrijglaan		128	3	2					5
Boerenkrijglaan		133A	4	2					6
Boerenkrijglaan		137	27	10					37
Boerenkrijglaan		143		1					1
Boerenkrijglaan		171	16	4					20
Boerenkrijglaan		207	35	17	3	2			57
Boerenkrijglaan		96	24	5	2				31
de Merodedreef		98	2	1					3
de Merodedreef			4	62	31	6	2		105
Geneinde		142	6	1	1				8
Geneinde		2	3	1	1		1	1	7
Gevaertlaan		108	202	133	12	6			353
Gevaertlaan		112	84	49	4				137
Gevaertlaan		115	147	69	5	2	2		225
Gevaertlaan		117	11	2	1				14
Gevaertlaan		133	10	4	1				15
Gevaertlaan		93	13	4					17
Gooreinde		41	2	1					3
Gooreinde		48/1	1	1					2
Gooreinde		75	15	8	2				25
Gravin de Merodestraat		22	36	20	1				57
Gravin de Merodestraat		32	34	21	3				58



INFRACTIONS DE VITESSE (autoroutes incluses) : ENDROIT DU CONTRÔLE

2023

Rue	Borne Kilometrique	Nr de maison	Excès de 0-10 km/h	Excès de 11-20 km/h	Excès de 21-30 km/h	Excès de 31-40 km/h	Excès de plus de 40 km/h	Excès de ??? km/h	TOTAL
Grote Markt		24	12	5	1				18
Grote Markt		58	2	2					4
Heieinde		67	26	5	1				32
Heieinde		71	2	1					3
Heksenbrug		10	39	31	4	1			75
Heksenbrug		16	32	32	5	2	1		72
Heksenbrug		18	34	36	11	2			83
Heksenbrug		22	7	8	6				21
Heksenbrug		8	14	18	2	2			36
Industrieweg		71	700	185	9	6	1		901
Jaak Lemmenslaan		14	20	4					24
Jaak Lemmenslaan		50	7	4	2				13
Koning Leopoldlaan		55	4	2		1			7
Koning Leopoldlaan		57	2						2
Koning Leopoldlaan		63	5	2					7
Koning Leopoldlaan		64	104	44	10	2	1		161
Koning Leopoldlaan		69	14	3					17
Koning Leopoldlaan		81	2	4	1				7
Koning Leopoldlaan		87	170	110	6	1			287
Nijverheidsstraat		24	52	22	2				76
Oevelse dreef		15	3	3	1	1	2		10
Oevelse dreef		ZN	19	16	8		3		46
Oevelse dreef			4	1	2				7
Olenseweg		122	155	60	12	3			230
Olenseweg		26	106	63	18	5			192
Olenseweg		287	155	146	22	7	2		332
Olenseweg		4.7	2	2					4



INFRACTIONS DE VITESSE (autoroutes incluses) : ENDROIT DU CONTRÔLE

2023

Rue	Borne Kilometrique	Nr de maison	Excès de 0-10 km/h	Excès de 11-20 km/h	Excès de 21-30 km/h	Excès de 31-40 km/h	Excès de plus de 40 km/h	Excès de ??? km/h	TOTAL
Overwijs		ZN	11	2					13
Rooiveld							1		1
Tolhuis		69	1						1
Torendreef				1			1	1	3
Zandberg				1					1
Zoerleberg		43	1						1
TOTAL			2.562	1.297	194	51	17	30	4.151



INFRACTIONS DE VITESSE (autoroutes incluses) : RÉGIME VITESSE

2023

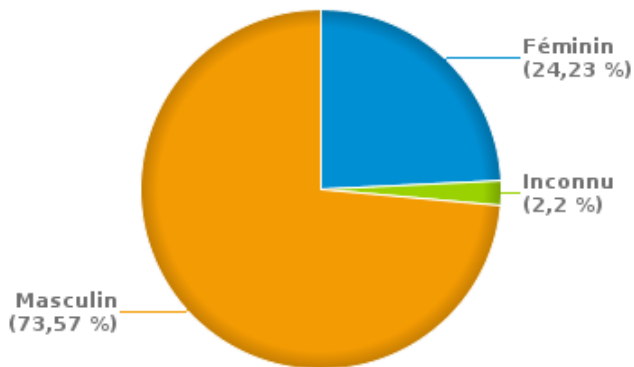
Vitesse autorisée	Excès de 0-10 km/h	Excès de 11-20 km/h	Excès de 21-30 km/h	Excès de 31-40 km/h	Excès de plus de 40	Excès de ??? km/h	TOTAL
30	284	197	43	7	4	0	535
50	3.243	1.534	196	44	16	0	5.033
60	68	39	4	0	0	0	111
70	2.244	1.512	364	103	44	0	4.267
120	0	1	1	1	0	0	3
Inconnu	4	4	1	0	0	35	44
TOTAL	5.843	3.287	609	155	64	35	9.993

INFRACTIONS ROUTIÈRES (autoroutes incluses) : PROFIL DES CONTREVENANTS 2023

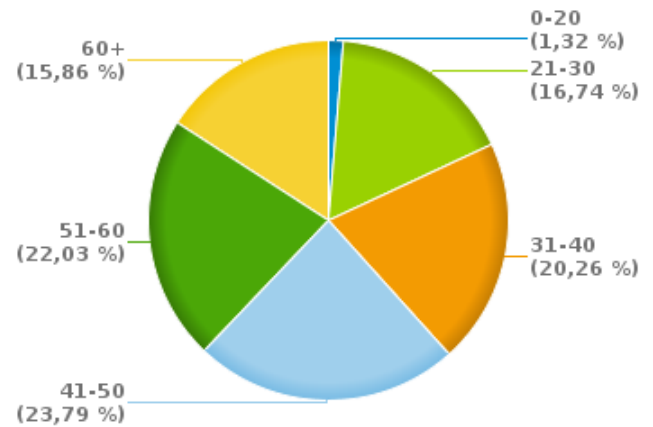
Nombre d'infractions d'alcool par catégorie d'âge et par sexe

	Masculin	Féminin	Inconnu	TOTAL
0-20	3	0	0	3
21-30	27	11	0	38
31-40	35	8	3	46
41-50	38	15	1	54
51-60	38	11	1	50
60+	26	10	0	36
TOTAL	167	55	5	227

% infractions alcool par sexe pour l'année 2023



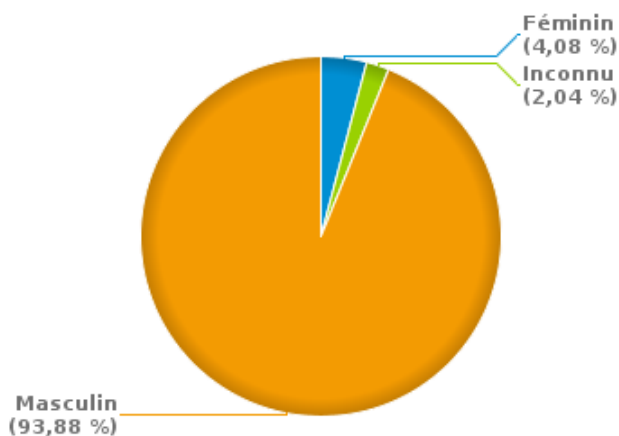
% infractions alcool par catégorie d'âge pour l'année 2023



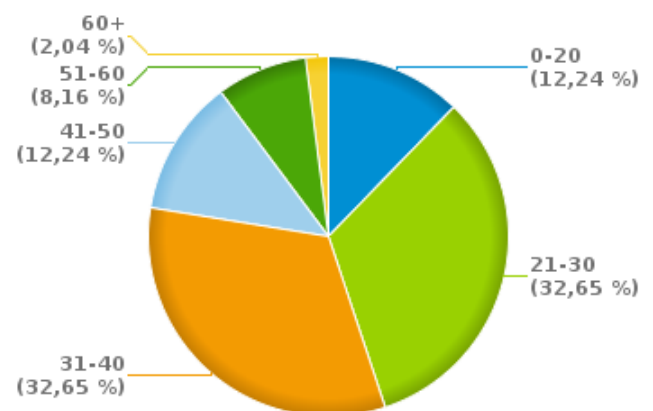
Nombre d'infractions de drogues par catégorie d'âge et par sexe

	Féminin	Inconnu	Masculin	TOTAL
0-20	0	0	6	6
21-30	0	0	16	16
31-40	0	1	15	16
41-50	1	0	5	6
51-60	0	0	4	4
60+	1	0	0	1
TOTAL	2	1	46	49

% infractions drogues par sexe pour l'année 2023



% infractions drogues par catégorie d'âge pour l'année 2023





INFRACTIONS ROUTIÈRES
FILTRES ET PARAMÈTRES SELECTIONNÉS
DANS CE RAPPORT

Année de début de l'infraction	2015
Année de fin de l'infraction	2023
Trimestre(s)	Trim. 1;Trim. 2;Trim. 3;Trim. 4
Zone de police	ZP ZUIDERKEMPEN (HERSELT)
Unité locale/fédérale	
Hors/sur autoroute	(autoroutes incluses)
Unité de police constatante	
Date de clôture de la banque de données	30/04/24

Date de mise à jour du rapport	01 JUIL. 2024 10:22:52
---------------------------------------	------------------------