

**Aperçu
Infractions routières
(autoroutes incluses)
2023**

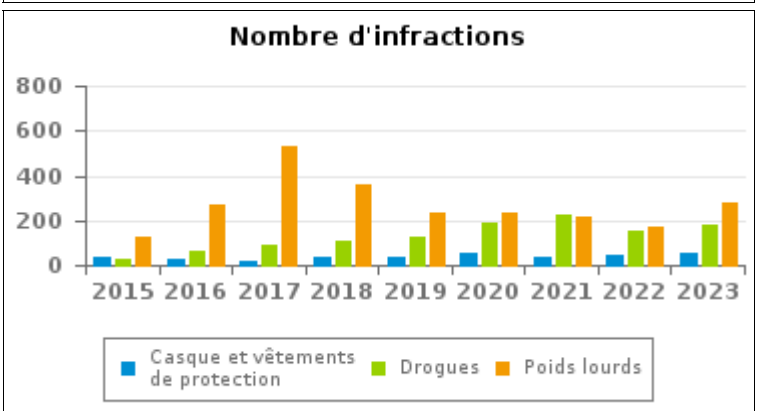
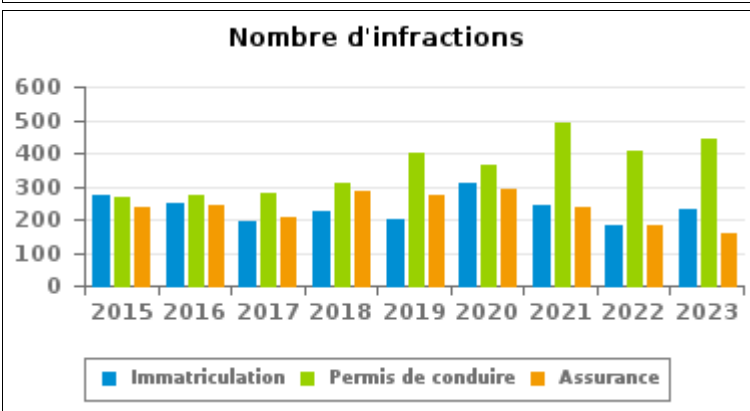
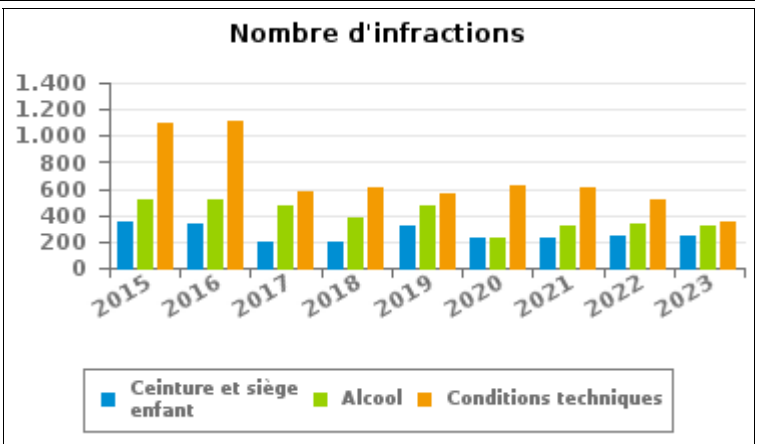
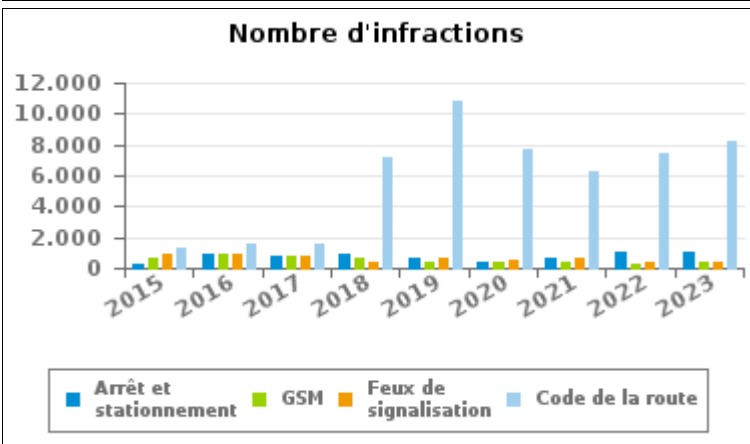
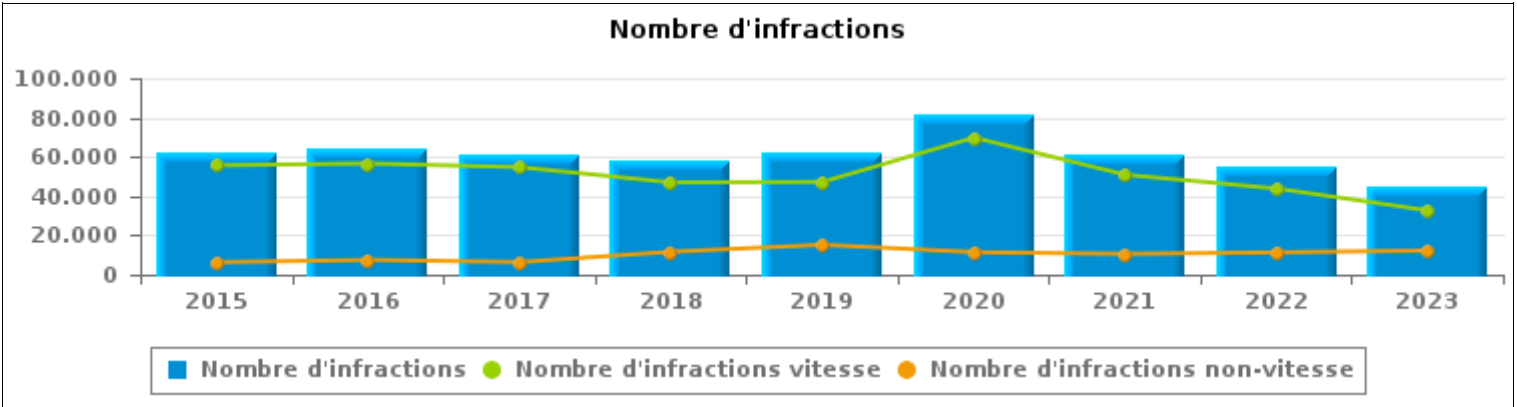
**ZP REGIO TURNHOUT
(TURNHOUT)**



INFRACTIONS ROUTIÈRES (autoroutes incluses) : APERÇU GÉNÉRAL

Comparaison par année: 2015-2023

	2015	2016	2017	2018	2019	2020	2021	2022	2023
NOMBRE TOTAL D'INFRACTIONS	62.005	64.150	61.141	58.616	62.436	81.223	61.429	55.174	44.943
INFRACTIONS PAR THEME									
	2015	2016	2017	2018	2019	2020	2021	2022	2023
Vitesse	55.662	56.622	54.722	46.959	47.207	69.776	50.851	43.822	32.666
Arrêt et stationnement	311	857	722	887	662	399	690	1.028	982
GSM	620	889	802	592	441	358	329	292	422
Casque et vêtements de protection	38	24	14	36	38	56	34	47	56
Ceinture et siège enfant	346	338	203	200	314	227	228	236	251
Feux de signalisation	977	934	791	440	636	465	632	361	418
Code de la route	1.286	1.557	1.525	7.209	10.858	7.697	6.302	7.417	8.153
Alcool	521	512	468	388	473	232	321	332	312
Drogues	27	67	91	107	129	189	228	154	179
Conditions techniques	1.103	1.111	572	612	559	620	612	517	357
Immatriculation	274	246	195	227	201	308	244	184	232
Permis de conduire	265	274	281	311	400	363	492	407	445
Assurance	237	242	208	282	274	292	239	181	156
Poids lourds	127	274	534	360	237	234	219	169	279
Autres	4	7	13	6	7	7	8	26	35
Inconnu	207	196	0	0	0	0	0	1	0





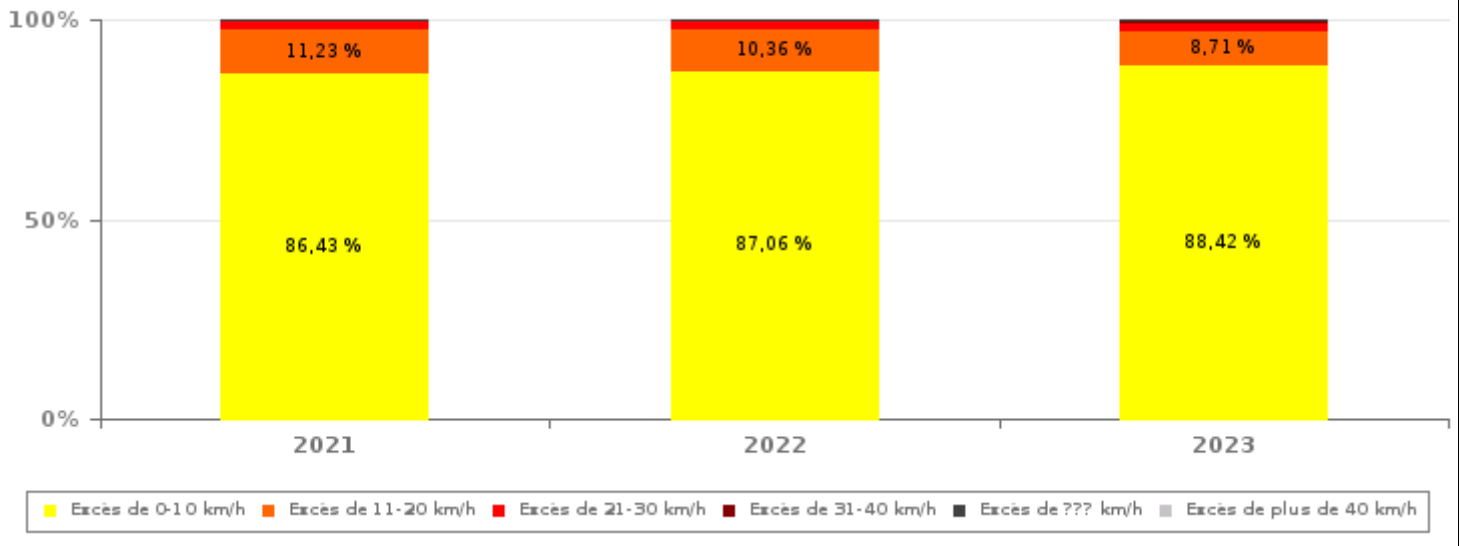
INFRACTIONS ROUTIÈRES (autoroutes incluses) : APERÇU GÉNÉRAL

INFRACTIONS PAR DEGRE DE GRAVITE

Comparaison par année: 2015-2023

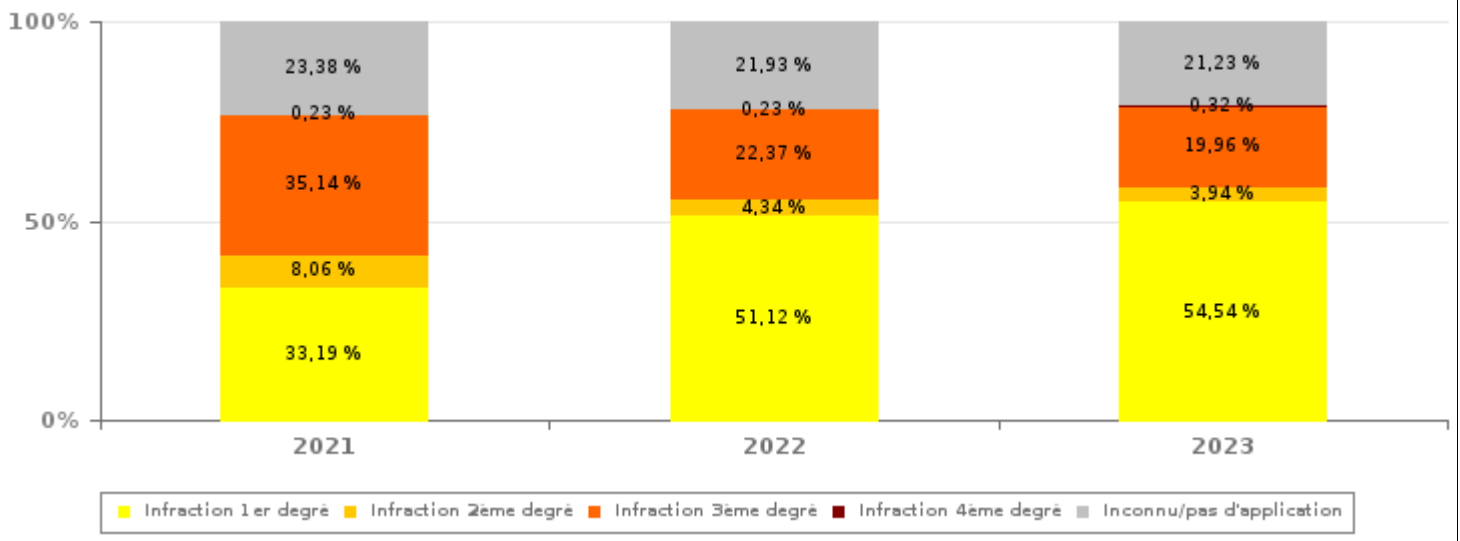
VITESSE	2015	2016	2017	2018	2019	2020	2021	2022	2023
Excès de 0-10 km/h	40.184	42.207	39.783	34.018	37.091	57.249	43.951	38.152	28.882
Excès de 11-20 km/h	11.484	12.181	11.794	9.969	8.129	10.293	5.709	4.542	2.844
Excès de 21-30 km/h	2.837	1.763	2.350	2.225	1.506	1.729	891	820	665
Excès de 31-40 km/h	823	324	545	497	289	318	166	156	132
Excès de plus de 40 km/h	294	101	188	182	105	104	65	72	52
Excès de ??? km/h	40	46	61	68	87	83	69	80	91
Sous-total VITESSE	55.662	56.622	54.721	46.959	47.207	69.776	50.851	43.822	32.666

Nombre d'infractions (vitesse): répartition selon la gravité



NON-VITESSE	2015	2016	2017	2018	2019	2020	2021	2022	2023
1er degré	1.611	1.704	1.330	6.929	6.801	4.826	3.511	5.803	6.696
2ème degré	1.154	1.445	1.126	946	997	973	853	493	484
3ème degré	1.158	1.260	1.265	1.119	5.048	3.424	3.717	2.540	2.451
4ème degré	28	28	53	54	42	21	24	26	39
Inconnu/Pas d'application	2.392	3.091	2.645	2.609	2.341	2.203	2.473	2.490	2.607
Sous-total NON-VITESSE	6.343	7.528	6.419	11.657	15.229	11.447	10.578	11.352	12.277

Nombre d'infractions (non-vitesse): répartition selon la gravité





INFRACTIONS ROUTIÈRES (autoroutes incluses) : APERÇU GÉNÉRAL

INFRACTIONS PAR DEGRE DE GRAVITE

Comparaison par année: 2015-2023



INFRACTIONS ROUTIÈRES (autoroutes incluses) : APERÇU GÉNÉRAL

Comparaison par mois pour l'année 2023

	Jan	Fév	Mar	Avr	Mai	Juin	Juil	Août	Sep	Oct	Nov	Déc	TOTAL
NOMBRE TOTAL D'INFRACTIONS	3.371	3.879	5.008	4.867	3.907	4.069	4.304	4.260	2.984	2.680	2.118	3.496	44.943
INFRACTIONS PAR THEME													
Vitesse	2.295	2.701	3.364	3.414	2.779	3.184	3.496	3.408	2.034	1.778	1.570	2.643	32.666
Arrêt et stationnement	95	67	92	101	26	29	72	74	102	83	104	137	982
GSM	29	39	50	41	69	29	26	20	29	56	20	14	422
Casque et vêtements de protection	1	1	1	4	11	6	6	11	7	6	0	2	56
Ceinture et siège enfant	21	39	37	12	34	17	7	22	11	20	13	18	251
Feux de signalisation	24	32	43	43	58	23	30	34	38	36	32	25	418
Code de la route	641	842	1.173	1.058	765	665	545	543	650	521	260	490	8.153
Alcool	39	14	47	31	25	19	21	27	14	21	12	42	312
Drogues	19	17	26	20	12	11	11	14	13	12	9	15	179
Conditions techniques	65	21	38	38	32	10	27	30	16	22	29	29	357
Immatriculation	23	13	29	23	20	23	14	13	16	22	16	20	232
Permis de conduire	47	37	59	40	38	26	24	34	29	55	27	29	445
Assurance	22	11	18	14	18	9	11	6	10	15	11	11	156
Poids lourds	48	44	29	26	18	13	11	22	11	24	13	20	279
Autres	2	1	2	2	2	5	3	2	4	9	2	1	35
Inconnu	0	0	0	0	0	0	0	0	0	0	0	0	0
INFRACTIONS PAR DEGRE DE GRAVI													
VITESSE													
Excès de 0-10 km/h	1.989	2.382	2.990	3.035	2.477	2.857	3.087	3.048	1.805	1.532	1.363	2.317	28.882
Excès de 11-20 km/h	225	231	279	278	224	247	319	271	177	180	155	258	2.844
Excès de 21-30 km/h	64	62	72	62	55	54	68	64	37	46	37	44	665
Excès de 31-40 km/h	4	15	12	20	10	12	9	14	8	10	7	11	132
Excès de plus de 40 km/h	3	6	1	8	7	3	6	7	2	3	2	4	52
Excès de ??? km/h	10	5	10	11	6	11	7	4	5	7	6	9	91
Sous-total VITESSE	2.295	2.701	3.364	3.414	2.779	3.184	3.496	3.408	2.034	1.778	1.570	2.643	32.666
NON-VITESSE													
1er degré	621	705	1.010	951	647	566	413	407	510	379	113	374	6.696
2ème degré	45	49	61	35	54	44	22	36	30	40	31	37	484
3ème degré	107	214	263	195	271	154	198	201	212	246	217	173	2.451
4ème degré	1	6	20	8	0	2	0	0	0	1	1	0	39
Inconnu/Pas d'application	302	204	290	264	156	119	175	208	198	236	186	269	2.607
Sous-total NON-VITESSE	1.076	1.178	1.644	1.453	1.128	885	808	852	950	902	548	853	12.277

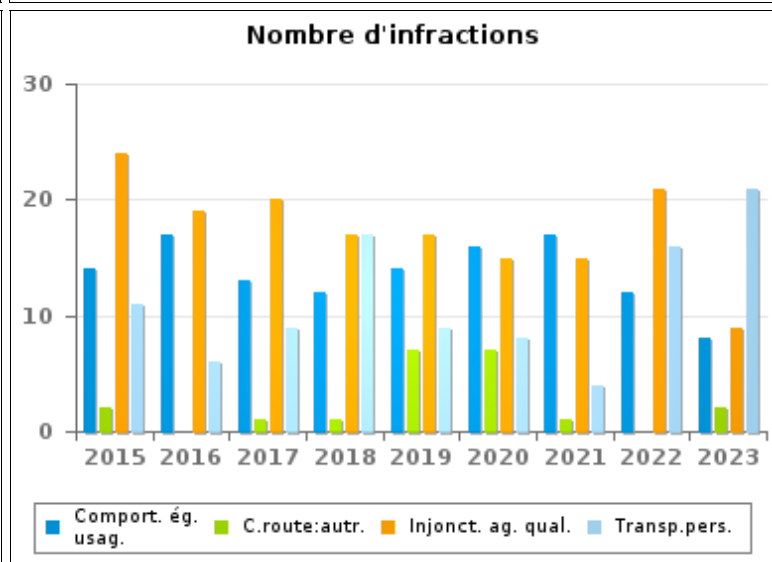
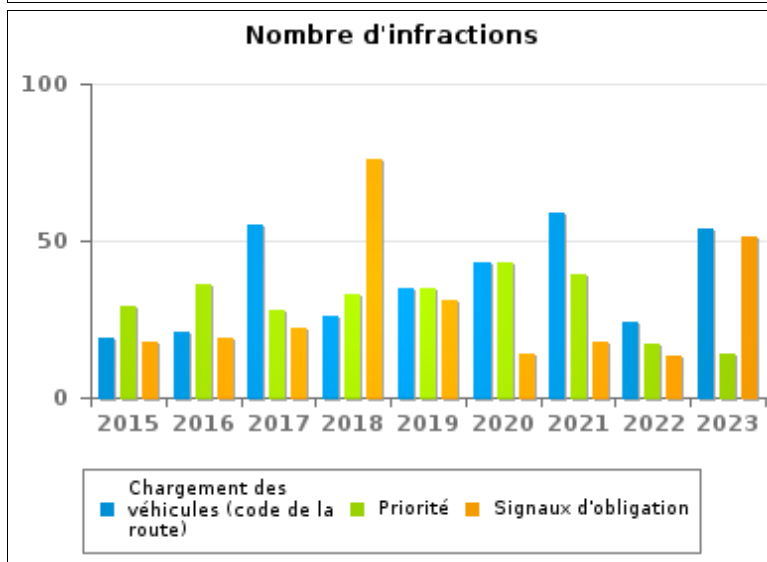
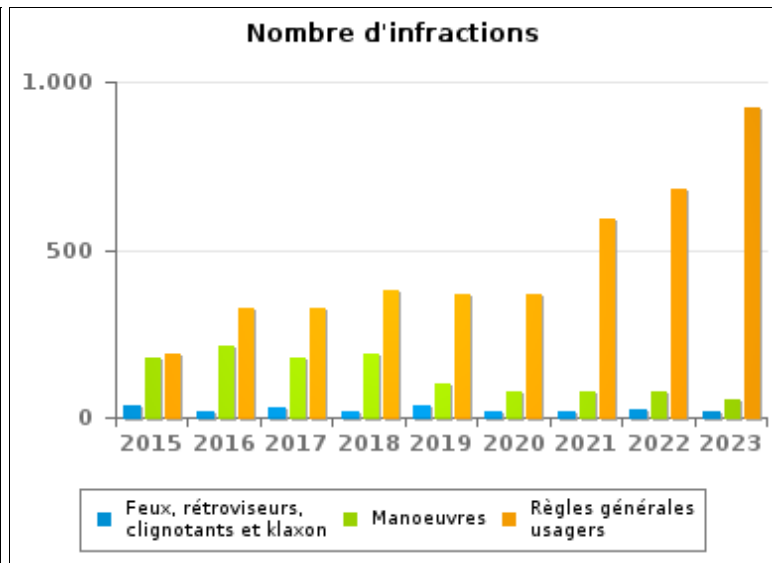
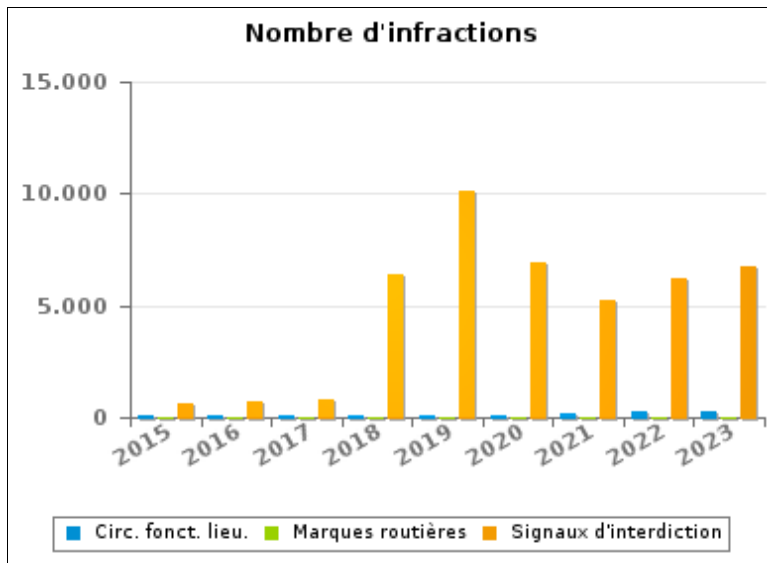


INFRACTIONS ROUTIÈRES (autoroutes incluses) : APERÇU GÉNÉRAL (DÉTAIL)

Comparaison par année: 2015-2023

Code de la route

	2015	2016	2017	2018	2019	2020	2021	2022	2023
Signaux d'interdiction	617	740	759	6.362	10.085	6.961	5.217	6.225	6.733
Règles générales usagers	187	328	324	377	366	369	594	681	926
Circulation en fonction du lieu	108	104	61	57	81	103	216	276	249
Manoeuvres	180	213	175	188	102	75	76	76	52
Chargement des véhicules (code de la route)	19	21	55	26	35	43	59	24	54
Marques routières	39	36	30	27	41	25	27	34	18
Priorité	29	36	28	33	35	43	39	17	14
Signaux d'obligation	18	19	22	76	31	14	18	13	51
Feux, rétroviseurs, clignotants et klaxon	38	18	28	16	35	18	19	22	16
Injonctions des agents qualifiés	24	19	20	17	17	15	15	21	9
Comportement à l'égard de certains usagers	14	17	13	12	14	16	17	12	8
Transport de personnes (code de la route)	11	6	9	17	9	8	4	16	21
Code de la route: autres	2	0	1	1	7	7	1	0	2
TOTAL	1.286	1.557	1.525	7.209	10.858	7.697	6.302	7.417	8.153





INFRACTIONS ROUTIÈRES (autoroutes incluses) : TOP 5 DES INFRACTIONS

2023

Toutes les infractions

Theme	Article de loi	Nombre d'infractions	% (*)
Vitesse	Art. 11.2.1°.a). En dehors des agglomérations, la vitesse est limitée à 120 km à l'heure sur les autoroutes [...].	1.277	2,84%
Vitesse	(Attention : l'infraction suivante est uniquement valable pour la Région flamande) Art. 11.2.1°- b). En dehors des agglomérations, la vitesse est limitée à 120 km à l'heure [...] sur les voies publiques divisées en quatre bandes de circulation ou plus dont deux au moins sont affectées à chaque sens de circulation, pour autant que les sens de circulation soient séparés autrement qu'avec des marques routières [...]. Les limitations de vitesse inférieures imposées par le signal C43 ou résultant de l'article 11.3. restent d'application. Art. 5. Les usagers doivent se conformer[...] aux signaux routiers [...], lorsque ceux-ci sont réguliers en la forme, suffisamment visibles et placés conformément aux prescriptions du [...] [Code de la route]. Art. 68.3. [...] Sign. C43 [avec la mention 70]. A partir du signal jusqu'au prochain carrefour [ou signal C45], interdiction de circuler à une vitesse supérieure à [70 km/h] [...].	16.253	36,16%
Vitesse	(Attention : l'infraction suivante est uniquement valable pour la Région flamande) Art. 11.2.3°.b). En dehors des agglomérations, la vitesse est limitée à 70 km à l'heure sur les autres voies publiques.	13.967	31,08%
Code de la route	Art. 5. Les usagers doivent se conformer aux signaux lumineux de circulation, aux signaux routiers et aux marques routières lorsque ceux-ci sont réguliers en la forme, suffisamment visibles et placés conformément aux prescriptions du [...] règlement [général sur la police de la circulation routière et de l'usage de la voie publique]. Art. 68.3. [...] Sign. C31. Au prochain carrefour, interdiction de tourner dans les sens indiqués par la flèche.	5.170	11,50%
Code de la route	(Attention : l'infraction suivante est uniquement valable pour la Région flamande) Constitue une infraction de 3ème degré en vertu de l'article 3.39/1° de l'AR du 30-09-2005 : Art. 5. Les usagers doivent se conformer aux signaux lumineux de circulation, aux signaux routiers et aux marques routières, lorsque ceux-ci sont réguliers en la forme, suffisamment visibles et placés conformément aux prescriptions du [...] règlement [général sur la police de la circulation routière et de l'usage de la voie publique]. Art. 68.3. [...] Sign. C21. Accès interdit aux conducteurs de véhicules dont la masse en charge dépasse la masse indiquée.	1.167	2,60%



INFRACTIONS ROUTIÈRES (autoroutes incluses) : TOP 5 DES INFRACTIONS

2023

Infractions du 4ème degré

Theme	Article de loi	Nombre d'infractions	% (*)
Code de la route	Constitue une infraction de 4ème degré en vertu de l'article 4.4° de l'AR du 30-09-2005 : Art. 20.3.1°. Il est interdit de s'engager sur un passage à niveau lorsque les barrières sont en mouvement ou fermées.	11	0,02 %
Code de la route	Constitue une infraction de 4ème degré en vertu de l'article 4.4° de l'AR du 30-09-2005 : Art. 20.3.2°. Il est interdit de s'engager sur un passage à niveau lorsque les feux rouges clignotants sont allumés.	19	0,04 %
Code de la route	Constitue une infraction de 4ème degré en vertu de l'article 4.4° de l'AR du 30-09-2005 : Art. 20.3.3°. Il est interdit de s'engager sur un passage à niveau lorsque le signal sonore fonctionne.	8	0,02 %
Code de la route	Constitue une infraction de 4ème degré en vertu de l'article 4.5° de l'AR du 30-09-2005 : Art. 21.4.3°. Il est interdit sur les autoroutes de faire marche arrière ou de rouler en sens contraire au sens obligatoire.	1	0,00 %

(*) % par rapport au nombre total d'infractions

INFRACTIONS ROUTIÈRES (autoroutes incluses) : MOMENT

Nombre d'infractions selon le moment de la semaine

2023

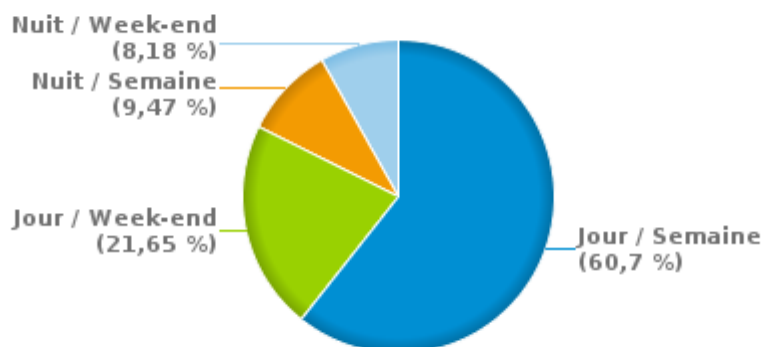


	Semaine			Week-end			TOTAL
	Jour	Nuit	Sous-total	Jour	Nuit	Sous-total	
Vitesse	17.896	3.849	21.745	7.831	3.090	10.921	32.666
Arrêt et stationnement	743	6	749	231	2	233	982
GSM	345	2	347	74	1	75	422
Casque et vêtements de protection	31	1	32	15	9	24	56
Ceinture et siège enfant	143	2	145	88	18	106	251
Feux de signalisation	267	35	302	79	37	116	418
Code de la route	6.746	254	7.000	946	207	1.153	8.153
Alcool	54	18	72	99	141	240	312
Drogues	92	12	104	45	30	75	179
Conditions techniques	233	24	257	72	28	100	357
Immatriculation	160	10	170	45	17	62	232
Permis de conduire	254	26	280	96	69	165	445
Assurance	100	9	109	32	15	47	156
Poids lourds	196	6	202	69	8	77	279
Autres	22	1	23	7	5	12	35
Inconnu	0	0	0	0	0	0	0
TOTAL	27.282	4.255	31.537	9.729	3.677	13.406	44.943

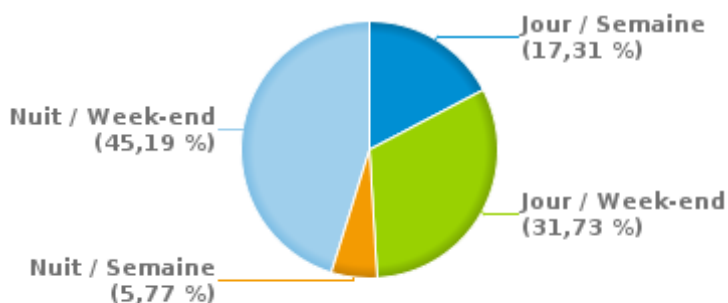
Weekend = Du vendredi 22h00 jusqu'au lundi 06h00
 Semaine = Du lundi 06h00 jusqu'au vendredi 22h00

Jour: de 06h00 à 22h00
 Nuit: de 22h00 à 06h00

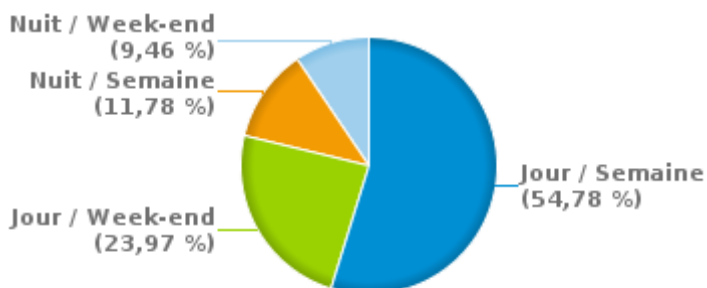
% infractions selon le moment pour l'année 2023



% infractions alcool selon le moment pour l'année 2023



% infractions vitesse selon le moment pour l'année 2023





INFRACTIONS DE VITESSE (autoroutes incluses) : ENDROIT DU CONTRÔLE

2023

Baarle-Hertog

Rue	Borne Kilometrique	Nr de maison	Excès de 0-10 km/h	Excès de 11-20 km/h	Excès de 21-30 km/h	Excès de 31-40 km/h	TOTAL
Oude Baan		66	1		1		2
Turnhoutseweg		19		1			1
Turnhoutseweg		29	2	4			6
Turnhoutseweg		31	34	8	5		47
Turnhoutseweg		33	33	24	2		59
Turnhoutseweg		TO16				1	1
Zondereigen		24C	5	2			7
Zondereigen		38	6	1			7
Zondereigen		53	2				2
Zondereigen		54	2				2
Zondereigen		84	2				2
TOTAL			87	40	8	1	136

Beerse

Rue	Borne Kilometrique	Nr de maison	Excès de 0-10 km/h	Excès de 11-20 km/h	Excès de 21-30 km/h	Excès de 31-40 km/h	Excès de plus de 40 km/h	Excès de ??? km/h	TOTAL
Antwerpseweg		325	835	58	11		1		905
Antwerpseweg		48	1.046	114	13	1	1		1.175
Antwerpseweg		9	357	40	4		1		402
Bisschopslaan		96						1	1
Gasthuisstraat		39			1				1
Gasthuisstraat		41						1	1
Heibergstraat		51			2				2
Heibergstraat								1	1
Kapelstraat		TO88					1		1
Lemmerstraat		7			1				1



INFRACTIONS DE VITESSE (autoroutes incluses) : ENDROIT DU CONTRÔLE

2023

Rue	Borne Kilometrique	Nr de maison	Excès de 0-10 km/h	Excès de 11-20 km/h	Excès de 21-30 km/h	Excès de 31-40 km/h	Excès de plus de 40 km/h	Excès de ??? km/h	TOTAL
Lindenlaan		48	1						1
Oosteneinde		ZN		1	9	3			13
Oosteneinde		ZNR			2	1			3
Oostmalseweg							1	1	2
Polendam		22		1					1
Polendam		23			1				1
Rijkevorselseweg		29	3						3
Rijkevorselseweg		41			1				1
Rijkevorselseweg		43			1				1
Rijkevorselseweg		54	1		1				2
Rijkevorselseweg		56					1		1
Rijkevorselseweg		62			1				1
Sint-Corneliusstraat		85	5		1				6
Statiestraat		16			3				3
Statiestraat		3	1	2	1				4
Steenovensstraat								1	1
Turnhoutseweg		14		1					1
Vredestraat								1	1
TOTAL			2.249	217	53	5	6	6	2.536

Kasterlee

Rue	Borne Kilometrique	Nr de maison	Excès de 0-10 km/h	Excès de 11-20 km/h	Excès de 21-30 km/h	Excès de 31-40 km/h	Excès de plus de 40 km/h	Excès de ??? km/h	TOTAL
De Bergen		66			1				1
De Bergen		TO 53			1				1
Driesstraat								1	1
Geelsebaan		29	1						1



INFRACTIONS DE VITESSE (autoroutes incluses) : ENDROIT DU CONTRÔLE

2023

Rue	Borne Kilometrique	Nr de maison	Excès de 0-10 km/h	Excès de 11-20 km/h	Excès de 21-30 km/h	Excès de 31-40 km/h	Excès de plus de 40 km/h	Excès de ??? km/h	TOTAL
Grootrees		14		1					1
Grootrees		26	1		3				4
Grootrees		TO36			4	2			6
Herentalsesteenweg		74	1.010	81	7	6			1.104
Herentalsesteenweg			1.053	65	6	1	1		1.126
Hulst		54			6				6
Kraanschot		7						2	2
Lichtaartsebaan		34	2	1		1			4
Lichtaartsebaan		42	1	1					2
Lichtaartsebaan		45	18	4	1				23
Lichtaartsebaan		46		1	1				2
Lichtaartsebaan		49	2	2					4
Lichtaartsebaan		49B	4	2					6
Lichtaartsebaan		51	3	3					6
Molenstraat								1	1
N19 Direction Louvain								1	1
Olensteenweg		21	2						2
Olensteenweg		23	1						1
Olensteenweg		TO15	1	1					2
Poederleesteenweg		115	3	1					4
Poederleesteenweg		144	2						2
Poederleesteenweg		151	1	1					2
Poederleesteenweg		158	1	3	1				5
Poederleesteenweg								3	3
Prijstraat								1	1
Retiesebaan		166	5	2	1				8
Schoolstraat		55			1				1



INFRACTIONS DE VITESSE (autoroutes incluses) : ENDROIT DU CONTRÔLE

2023

Rue	Borne Kilometrique	Nr de maison	Excès de 0-10 km/h	Excès de 11-20 km/h	Excès de 21-30 km/h	Excès de 31-40 km/h	Excès de plus de 40 km/h	Excès de ??? km/h	TOTAL
Tielensteenweg		87	1						1
Tielensteenweg								1	1
Turnhoutsebaan		114	2						2
Turnhoutsebaan		137	1						1
Turnhoutsebaan		177	9.227	762	97	16	2		10.104
Turnhoutsebaan		6						1	1
Turnhoutsebaan		65			2				2
Turnhoutsebaan		77	1						1
Turnhoutsebaan		82				1			1
Zaardenstraat		20		2					2
Zaardenstraat		21	5	5		1			11
Zevendonkseweg		2	228	18	1	2			249
TOTAL			11.576	956	133	30	3	11	12.709

Lille

Rue	Borne Kilometrique	Nr de maison	Excès de 0-10 km/h	Excès de 11-20 km/h	Excès de 21-30 km/h	Excès de 31-40 km/h	Excès de plus de 40 km/h	Excès de ??? km/h	TOTAL
A21-E34 Direction Anvers	25.0							1	1
A21-E34 Direction Anvers	27.0							4	4
A21-E34 Direction Anvers	27.6							1	1
A21-E34 Direction Anvers	28.0			2					2
A21-E34 Direction Anvers	28.2			2					2
A21-E34 Direction Anvers	29.0							1	1
A21-E34 Direction Anvers	29.9	*	759	124	26	3	4		916
A21-E34 Direction Anvers	31.0				1				1
A21-E34 Direction Anvers	31.3		55	22	2	1	1		81
A21-E34 Direction Anvers Parking Gierle/Carrestel								1	1



INFRACTIONS DE VITESSE (autoroutes incluses) : ENDROIT DU CONTRÔLE

2023

Rue	Borne Kilométrique	Nr de maison	Excès de 0-10 km/h	Excès de 11-20 km/h	Excès de 21-30 km/h	Excès de 31-40 km/h	Excès de plus de 40 km/h	Excès de ??? km/h	TOTAL
A21-E34 Direction Eindhoven (NL)	25.0					1			1
A21-E34 Direction Eindhoven (NL)	25.2	*	1						1
A21-E34 Direction Eindhoven (NL)	25.2				1				1
A21-E34 Direction Eindhoven (NL)	28.0							1	1
A21-E34 Direction Eindhoven (NL)	28.2					1		1	2
A21-E34 Direction Eindhoven (NL)	28.4						1	1	2
A21-E34 Direction Eindhoven (NL)	32.0			1					1
A21-E34 Direction Eindhoven (NL)	33.0							3	3
A21-E34 Direction Eindhoven (NL)	33.5			1					1
A21-E34 Direction Eindhoven (NL)						1		2	3
Baan								1	1
Beersebaan		116	1		1				2
Beersebaan		147	1						1
Beerseheide							1		1
Boskant		44	1		1				2
Boskapelstraat		96			1				1
Gebroeders De Winterstraat		123	34	3					37
Gebroeders De Winterstraat		42			1				1
Gierlebaan		TO 28	1						1
Heiend		118	3						3
Heiend		120	5						5
Heiend		122	15	4	2	1			22
Herentalsesteenweg		107	5	1					6
Herentalsesteenweg		47	3						3
Herentalsesteenweg		95A	1						1
Herentalsesteenweg								1	1
Kloosterstraat		76			1				1



INFRACTIONS DE VITESSE (autoroutes incluses) : ENDROIT DU CONTRÔLE

2023

Rue	Borne Kilometrique	Nr de maison	Excès de 0-10 km/h	Excès de 11-20 km/h	Excès de 21-30 km/h	Excès de 31-40 km/h	Excès de plus de 40 km/h	Excès de ??? km/h	TOTAL
Lichtaartsesteenweg		47			2	2			4
Lichtaartsesteenweg								1	1
Lilsesteenweg		7	25	3	10	3	2		43
Oostmalsebaan			16	1	2				19
Poeyelheide		13					1		1
Poeyelheide		4			3				3
Pulsebaan		138			2	1			3
Rechtestraat		69	2						2
Rechtestraat		73		1					1
Rechtestraat		TO54	2		1				3
Schoorstraat		54			1				1
Tielenbaan		37			1				1
Turnhoutsebaan		11	57	10	2				69
Turnhoutsebaan		40	4						4
Turnhoutsebaan		72	2						2
Turnhoutsebaan		ZN	1						1
Vennestraat		77	1						1
Vlimmersebaan		65		1					1
Wechelsebaan		168	96	5	17	4	4		126
TOTAL			1.091	181	78	18	14	19	1.401

Oud-Turnhout

Rue	Borne Kilometrique	Nr de maison	Excès de 0-10 km/h	Excès de 11-20 km/h	Excès de 21-30 km/h	Excès de 31-40 km/h	Excès de plus de 40 km/h	Excès de ??? km/h	TOTAL
A21-E34 Direction Anvers	40.8			1					1
A21-E34 Direction Anvers	41.8	*	171	39	6	3			219
A21-E34 Direction Anvers	41.8		12	1	1				14



INFRACTIONS DE VITESSE (autoroutes incluses) : ENDROIT DU CONTRÔLE

2023

Rue	Borne Kilométrique	Nr de maison	Excès de 0-10 km/h	Excès de 11-20 km/h	Excès de 21-30 km/h	Excès de 31-40 km/h	Excès de plus de 40 km/h	Excès de ??? km/h	TOTAL
A21-E34 Direction Anvers	43.0							3	3
A21-E34 Direction Anvers	45.1							1	1
A21-E34 Direction Anvers	45.7				1				1
A21-E34 Direction Anvers	46.0				1		2		3
A21-E34 Direction Anvers	46.2					1			1
A21-E34 Direction Anvers			1						1
A21-E34 Direction Eindhoven (NL)	40.8				1				1
A21-E34 Direction Eindhoven (NL)	41.2						1		1
A21-E34 Direction Eindhoven (NL)	42.0				1				1
A21-E34 Direction Eindhoven (NL)	43.1					1			1
A21-E34 Direction Eindhoven (NL)	44.0						1		1
A21-E34 Direction Eindhoven (NL)	44.3						1		1
A21-E34 Direction Eindhoven (NL)	45.0			2					2
A21-E34 Dir Eindhoven (NL) sortie 25 Oud-Turnhout					1				1
Blijkerstraat		3						1	1
Donk		55	300	26	6	1			333
Heerestraat								1	1
Heieinde		34	1		2				3
Heieinde								1	1
Hoge Darisdonk		18	16	5					21
Kerkstraat		25				1			1
Kerkstraat		27			2				2
Kerkstraat		40			1				1
Kerkstraat		TO30			1				1
Kruispad								1	1
Leeuwerkstraat		20			4				4
Leeuwerkstraat		22				2			2



INFRACTIONS DE VITESSE (autoroutes incluses) : ENDROIT DU CONTRÔLE

2023

Rue	Borne Kilometrique	Nr de maison	Excès de 0-10 km/h	Excès de 11-20 km/h	Excès de 21-30 km/h	Excès de 31-40 km/h	Excès de plus de 40 km/h	Excès de ??? km/h	TOTAL
Leeuwerkstraat		9				1			1
Leeuwerkstraat		ZN		1	1		1		3
Leeuwerkstraat								2	2
Neerstraat		166		1					1
Neerstraat		45	1						1
Neerstraat		48			1				1
Neerstraat		74	1						1
Nieuwe Staatsbaan		23	6						6
Nieuwe Staatsbaan		KP 0.	4	1	1				6
Nieuwe Staatsbaan		ZN	20	11	2		1		34
Oude Arendonkse Baan		36			1				1
Oude Arendonkse Baan		81			1				1
Oude Arendonkse Baan		VIBO			1				1
Oude Arendonkse Baan		ZN			2				2
Oude Retiese Baan		8			1				1
Polderstraat		30	2	1	1				4
Steenweg op Mol		111	599	47	23	2	1		672
Steenweg op Turnhout		151		1	1				2
Steenweg op Turnhout								1	1
Zandstraat		50			2	2			4
Zandstraat								1	1
TOTAL			1.134	137	66	14	8	12	1.371

Turnhout

Rue	Borne Kilometrique	Nr de maison	Excès de 0-10 km/h	Excès de 11-20 km/h	Excès de 21-30 km/h	Excès de 31-40 km/h	Excès de plus de 40 km/h	Excès de ??? km/h	TOTAL
A21-E34 Direction Anvers	37.0			1					1



INFRACTIONS DE VITESSE (autoroutes incluses) : ENDROIT DU CONTRÔLE

2023

Rue	Borne Kilometrique	Nr de maison	Excès de 0-10 km/h	Excès de 11-20 km/h	Excès de 21-30 km/h	Excès de 31-40 km/h	Excès de plus de 40 km/h	Excès de ??? km/h	TOTAL
A21-E34 Direction Anvers	37.9				1				1
A21-E34 Direction Anvers	38.0			1	2			1	4
A21-E34 Direction Anvers	40.0					2		1	3
A21-E34 Direction Anvers	40.7			1				1	2
A21-E34 Direction Anvers				1				1	2
A21-E34 Direction Eindhoven (NL)	34.0							1	1
A21-E34 Direction Eindhoven (NL)	36.6				1				1
A21-E34 Direction Eindhoven (NL)	37.0				1				1
A21-E34 Direction Eindhoven (NL)	38.0			2				1	3
A21-E34 Direction Eindhoven (NL)	38.2			1					1
A21-E34 Direction Eindhoven (NL)	38.5				1				1
A21-E34 Direction Eindhoven (NL)	40.0				1	1			2
A21-E34 Direction Eindhoven (NL)	40.3							1	1
A21-E34 Direction Eindhoven (NL)								1	1
Begijnendreef								1	1
Boomgaardstraat		13			1				1
de Merodelei		40			1				1
de Merodelei								1	1
Fonteinstraat								1	1
Gildenstraat								1	1
Graatakker		102			1				1
Graatakker		89			1				1
Graatakker		92			1				1
Graatakker		96			1	1			2
Grote Markt		38						1	1
Grote Markt		45						1	1
Grote Reesdijk		5			1				1



INFRACTIONS DE VITESSE (autoroutes incluses) : ENDROIT DU CONTRÔLE

2023

Rue	Borne Kilométrique	Nr de maison	Excès de 0-10 km/h	Excès de 11-20 km/h	Excès de 21-30 km/h	Excès de 31-40 km/h	Excès de plus de 40 km/h	Excès de ??? km/h	TOTAL
Hertenstraat		11			2				2
Hertenstraat		20			2	2			4
Hertenstraat		24			5				5
Hertenstraat		27			3				3
Hogestraat		18	1						1
Jubileumlaan		TO50	1						1
Karel Oomsstraat		48			1				1
Karel Oomsstraat		TO52			1				1
Kastelein		12			1				1
Kastelein		74	1.843	284	55	9	3		2.194
Kastelein		93						1	1
Kastelein		TO25			1				1
KASTELEIN RICHTING TURNHOUT		74	84	8	2	2			96
Kempenlaan		31	413	28	3				444
Kempenlaan								1	1
Kerkhofweg		36			2				2
Kerkhofweg		42			2				2
Klinkstraat		61						1	1
Leiseinde		9	481	38	7	1			527
Nachtegalenstraat		23			1				1
Nassaulaan								2	2
Noord-Brabantlaan		25		1					1
Noord-Brabantlaan			45	3				4	52
Otterstraat								1	1
Oude Dijk		80			3				3
Oude Dijk		81						1	1
Parklaan		140	682	52	7	1			742



INFRACTIONS DE VITESSE (autoroutes incluses) : ENDROIT DU CONTRÔLE

2023

Rue	Borne Kilométrique	Nr de maison	Excès de 0-10 km/h	Excès de 11-20 km/h	Excès de 21-30 km/h	Excès de 31-40 km/h	Excès de plus de 40 km/h	Excès de ??? km/h	TOTAL
Parklaan		170	133	6	1				140
Parklaan		75	919	50	7	4			980
Parklaan		KP 1.	618	42	7	3	5		675
Patersstraat		26			1				1
Patersstraat		30						1	1
R13 Côté Intérieur								1	1
Renier Sniedersstraat		87						1	1
Steenweg op Antwerpen		111	86	13	1				100
Steenweg op Baarle-Hertog		123	2.624	326	47	7	2		3.006
STEENWEG OP BAARLE-HERTOG RICHTING WEELDE		123	106	15	1				122
Steenweg op Diest		87	193	12					205
Steenweg op Diest		BRUG	2.020	109	24	1	1		2.155
Steenweg op Diest								1	1
Steenweg op Gierle		258	1		1				2
Steenweg op Gierle		267				1			1
Steenweg op Gierle		351			1				1
Steenweg op Gierle		357	2						2
Steenweg op Mol		111	1						1
Steenweg op Mol								1	1
Steenweg op Oosthoven		221						1	1
Steenweg op Oosthoven		223						2	2
Steenweg op Oosthoven		318			1				1
Steenweg op Oosthoven		329			1				1
STEENWEG OP TURNHOUT RICHTING MERKSPLAS		107	1.287	209	96	18	6		1.616
Steenweg op Zevendonk		0.3	1						1
Steenweg op Zevendonk		143	1						1
Steenweg op Zevendonk		53	167	8		1			176



INFRACTIONS DE VITESSE (autoroutes incluses) : ENDROIT DU CONTRÔLE

2023

Rue	Borne Kilometrique	Nr de maison	Excès de 0-10 km/h	Excès de 11-20 km/h	Excès de 21-30 km/h	Excès de 31-40 km/h	Excès de plus de 40 km/h	Excès de ??? km/h	TOTAL
Steenweg op Zevendonk		KP 0.	4	1					5
Steenweg op Zevendonk		TO75	2						2
Steenweg op Zevendonk				1			1	3	5
Steenweg op Zondereigen		106	9	1		3	1		14
Steenweg op Zondereigen		19	1						1
Steenweg op Zondereigen		23	3	1	1				5
Steenweg op Zondereigen		25	2		1				3
Steenweg op Zondereigen		37	2		1				3
Steenweg op Zondereigen		41	5	2					7
Steenweg op Zondereigen		57	3	3					6
Steenweg op Zondereigen		TO 52		2					2
TURNHOUTSEBAAN RICHTING KASTERLEE		179	524	43	3	3			573
Veedijk		30	1	1					2
Veedijk		44	1						1
Wezenstraat								1	1
TOTAL			12.266	1.266	307	60	19	37	13.955

Vosselaar

Rue	Borne Kilometrique	Nr de maison	Excès de 0-10 km/h	Excès de 11-20 km/h	Excès de 21-30 km/h	Excès de 31-40 km/h	Excès de plus de 40 km/h	Excès de ??? km/h	TOTAL
A21-E34 Direction Anvers	34.0							1	1
A21-E34 Direction Anvers	35.0					1			1
A21-E34 Direction Eindhoven (NL)	34.0				1				1
A21-E34 Direction Eindhoven (NL)	35.0							1	1
A21-E34 Direction Eindhoven (NL)	36.0							1	1
Antwerpsesteenweg		168	74	1	5	2	2		84
Antwerpsesteenweg		59	232	17	10	1			260



INFRACTIONS DE VITESSE (autoroutes incluses) : ENDROIT DU CONTRÔLE

2023

Rue	Borne Kilometrique	Nr de maison	Excès de 0-10 km/h	Excès de 11-20 km/h	Excès de 21-30 km/h	Excès de 31-40 km/h	Excès de plus de 40 km/h	Excès de ??? km/h	TOTAL
Antwerpsesteenweg			173	29	4				206
Bolk								1	1
Oudebaan								2	2
TOTAL			479	47	20	4	2	6	558



INFRACTIONS DE VITESSE (autoroutes incluses) : RÉGIME VITESSE

2023

Vitesse autorisée	Excès de 0-10 km/h	Excès de 11-20 km/h	Excès de 21-30 km/h	Excès de 31-40 km/h	Excès de plus de 40	Excès de ??? km/h	TOTAL
30	25	9	59	4	0	0	97
50	642	74	120	24	13	0	873
60	0	95	8	1	0	0	104
70	27.216	2.464	427	87	28	0	30.222
120	999	202	50	16	11	0	1.278
Inconnu	0	0	1	0	0	91	92
TOTAL	28.882	2.844	665	132	52	91	32.666

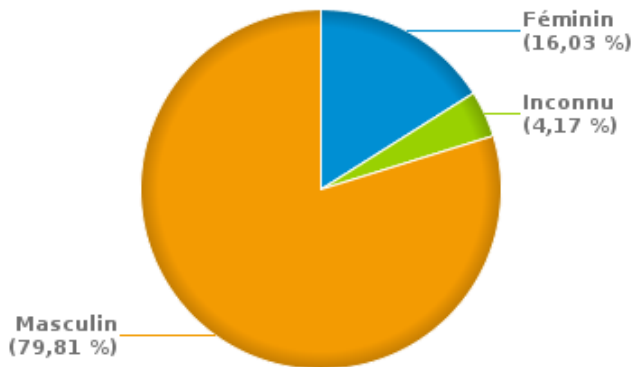


INFRACTIONS ROUTIÈRES (autoroutes incluses) : PROFIL DES CONTREVENANTS 2023

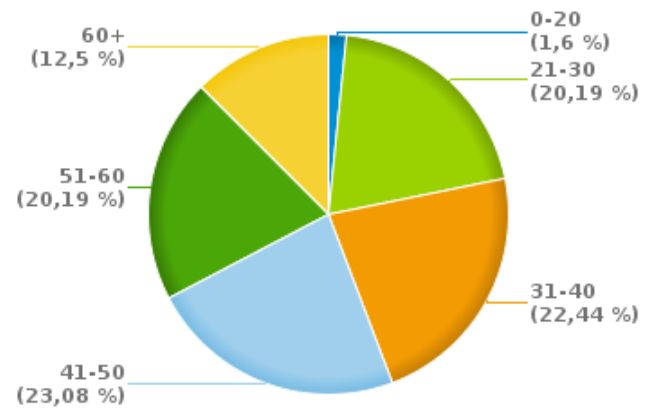
Nombre d'infractions d'alcool par catégorie d'âge et par sexe

	Masculin	Féminin	Inconnu	TOTAL
0-20	4	0	1	5
21-30	53	7	3	63
31-40	54	14	2	70
41-50	57	10	5	72
51-60	51	11	1	63
60+	30	8	1	39
TOTAL	249	50	13	312

% infractions alcool par sexe pour l'année 2023



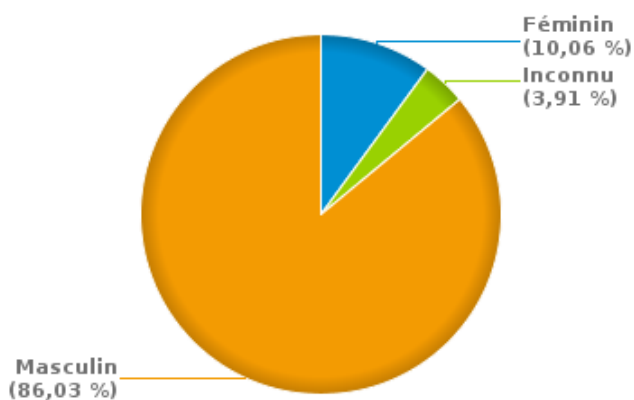
% infractions alcool par catégorie d'âge pour l'année 2023



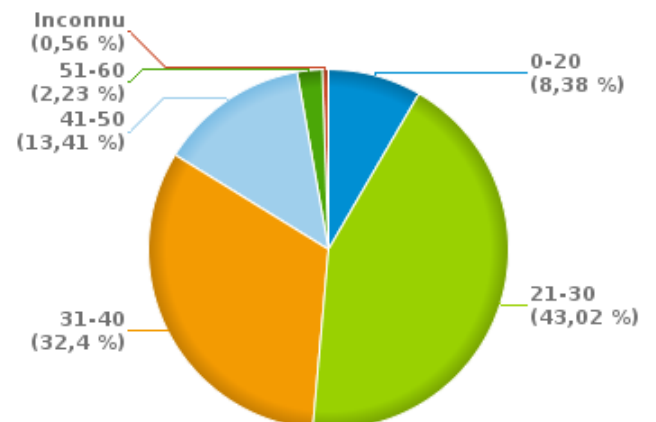
Nombre d'infractions de drogues par catégorie d'âge et par sexe

	Féminin	Inconnu	Masculin	TOTAL
0-20	0	0	15	15
21-30	3	6	68	77
31-40	7	1	50	58
41-50	7	0	17	24
51-60	1	0	3	4
Inconnu	0	0	1	1
TOTAL	18	7	154	179

% infractions drogues par sexe pour l'année 2023



% infractions drogues par catégorie d'âge pour l'année 2023





INFRACTIONS ROUTIÈRES
FILTRES ET PARAMÈTRES SELECTIONNÉS
DANS CE RAPPORT

Année de début de l'infraction	2015
Année de fin de l'infraction	2023
Trimestre(s)	Trim. 1;Trim. 2;Trim. 3;Trim. 4
Zone de police	ZP REGIO TURNHOUT (TURNHOUT)
Unité locale/fédérale	
Hors/sur autoroute	(autoroutes incluses)
Unité de police constatante	
Date de clôture de la banque de données	30/04/24

Date de mise à jour du rapport	01 JUIL. 2024 10:22:52
---------------------------------------	------------------------