

**Aperçu
Infractions routières
(autoroutes incluses)
2023**

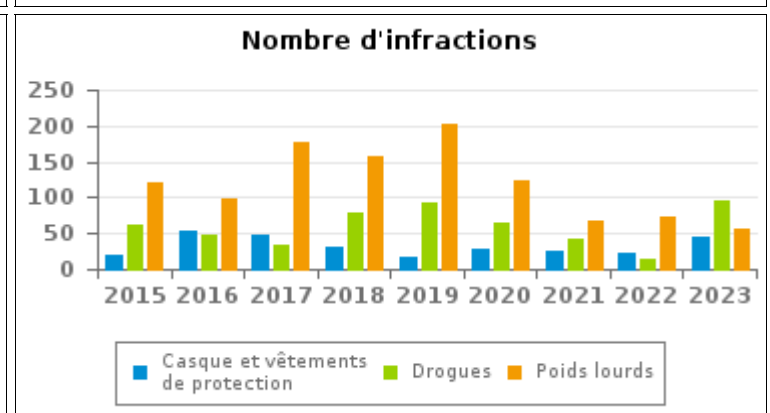
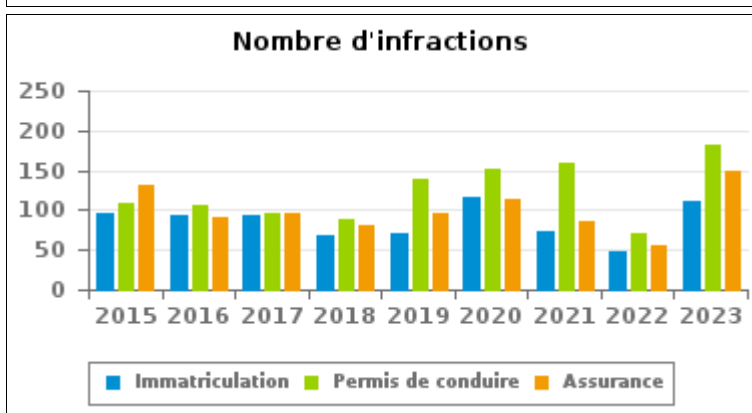
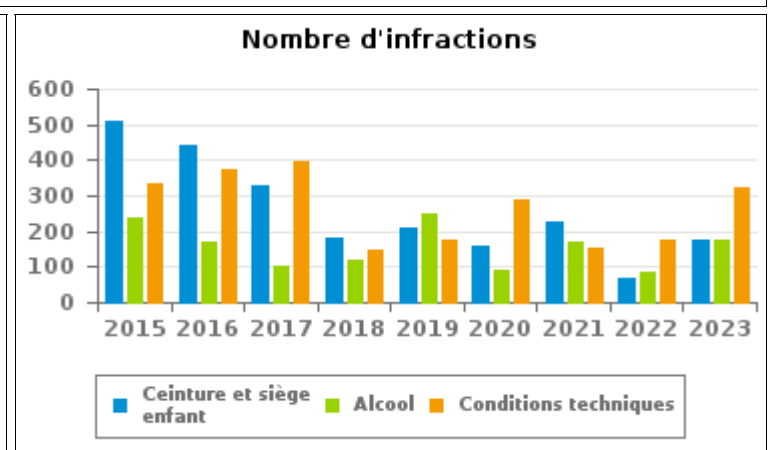
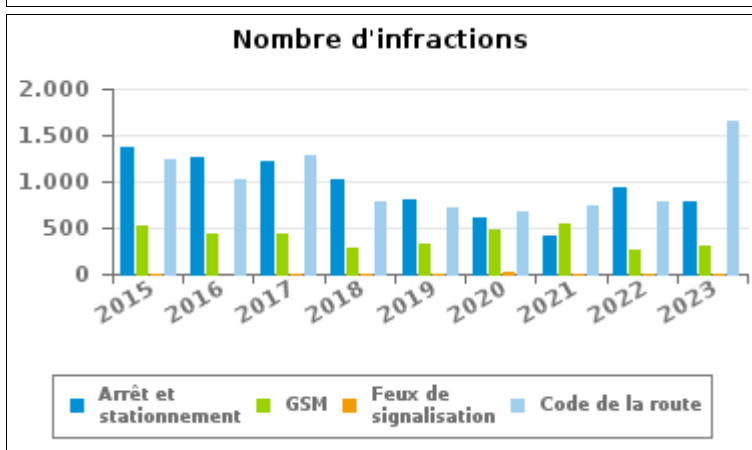
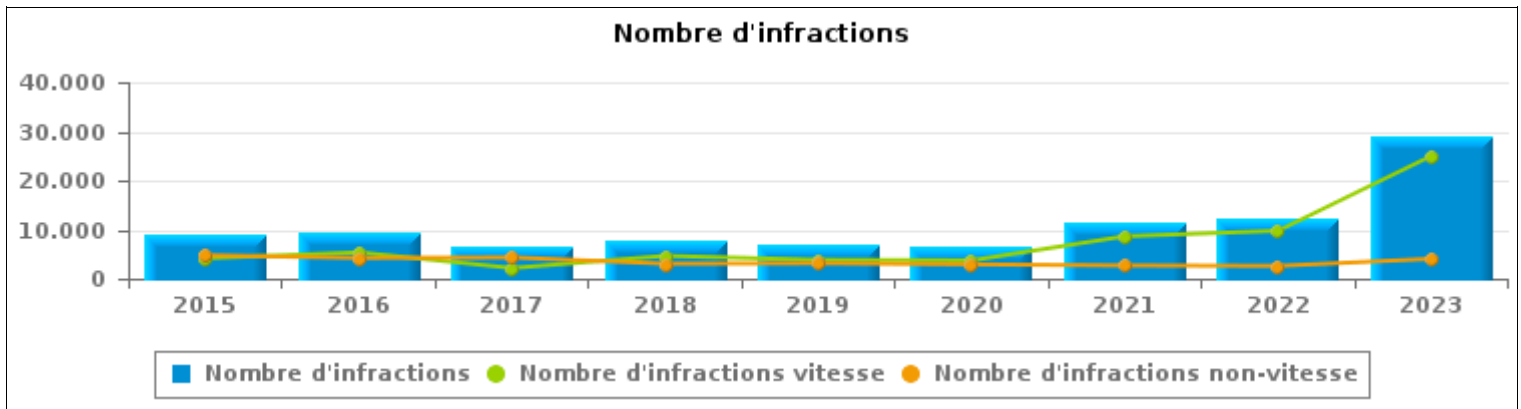
**ZP NOORDERKEMPEN
(HOOGSTRATEN)**



INFRACTIONS ROUTIÈRES (autoroutes incluses) : APERÇU GÉNÉRAL

Comparaison par année: 2015-2023

	2015	2016	2017	2018	2019	2020	2021	2022	2023
NOMBRE TOTAL D'INFRACTIONS	8.939	9.552	6.481	7.687	6.962	6.627	11.318	12.341	29.044
INFRACTIONS PAR THEME									
	2015	2016	2017	2018	2019	2020	2021	2022	2023
Vitesse	4.166	5.346	2.162	4.644	3.826	3.720	8.633	9.750	24.999
Arrêt et stationnement	1.376	1.269	1.219	1.017	815	612	409	924	778
GSM	515	442	442	291	332	478	546	258	306
Casque et vêtements de protection	20	54	49	31	18	29	24	23	46
Ceinture et siège enfant	510	441	329	181	210	157	224	69	173
Feux de signalisation	6	0	6	2	6	12	2	3	5
Code de la route	1.249	1.018	1.279	775	724	670	732	785	1.644
Alcool	238	172	101	120	249	88	167	85	178
Drogues	61	47	35	78	93	64	42	15	96
Conditions techniques	335	372	394	150	176	289	152	177	320
Immatriculation	96	94	93	69	70	117	74	47	110
Permis de conduire	109	105	97	88	140	151	158	71	181
Assurance	131	91	96	80	96	113	85	55	148
Poids lourds	120	98	178	158	203	124	67	74	55
Autres	3	2	1	3	3	3	3	4	4
Inconnu	4	1	0	0	1	0	0	1	1





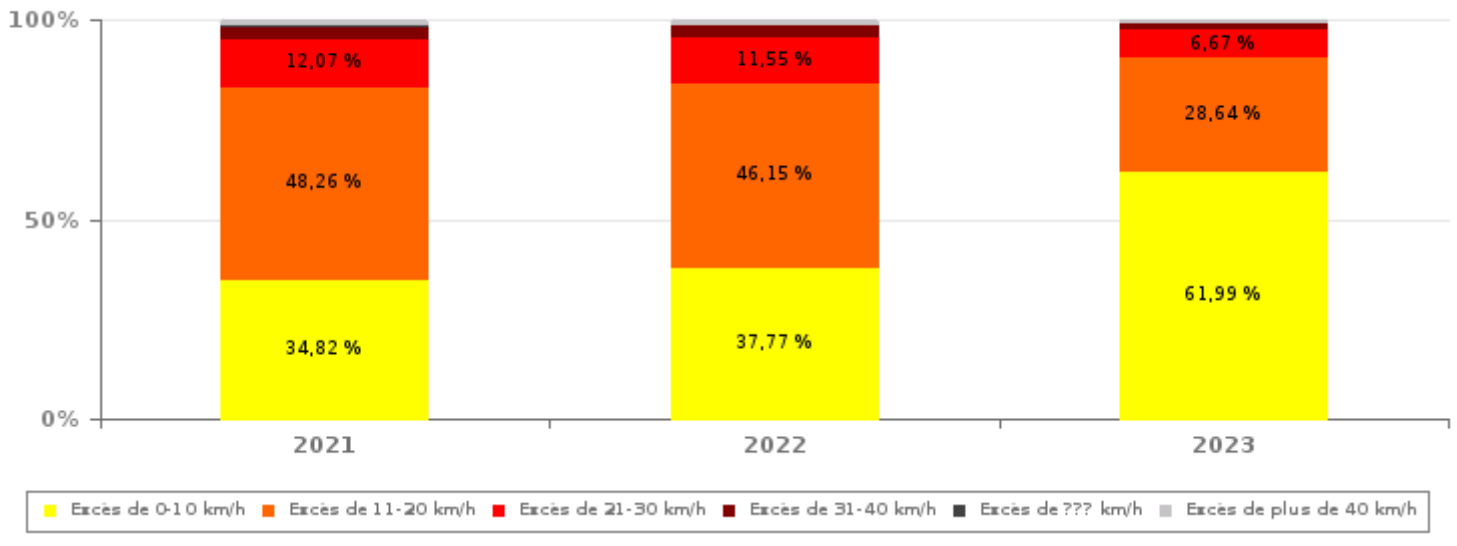
INFRACTIONS ROUTIÈRES (autoroutes incluses) : APERÇU GÉNÉRAL

INFRACTIONS PAR DEGRE DE GRAVITE

Comparaison par année: 2015-2023

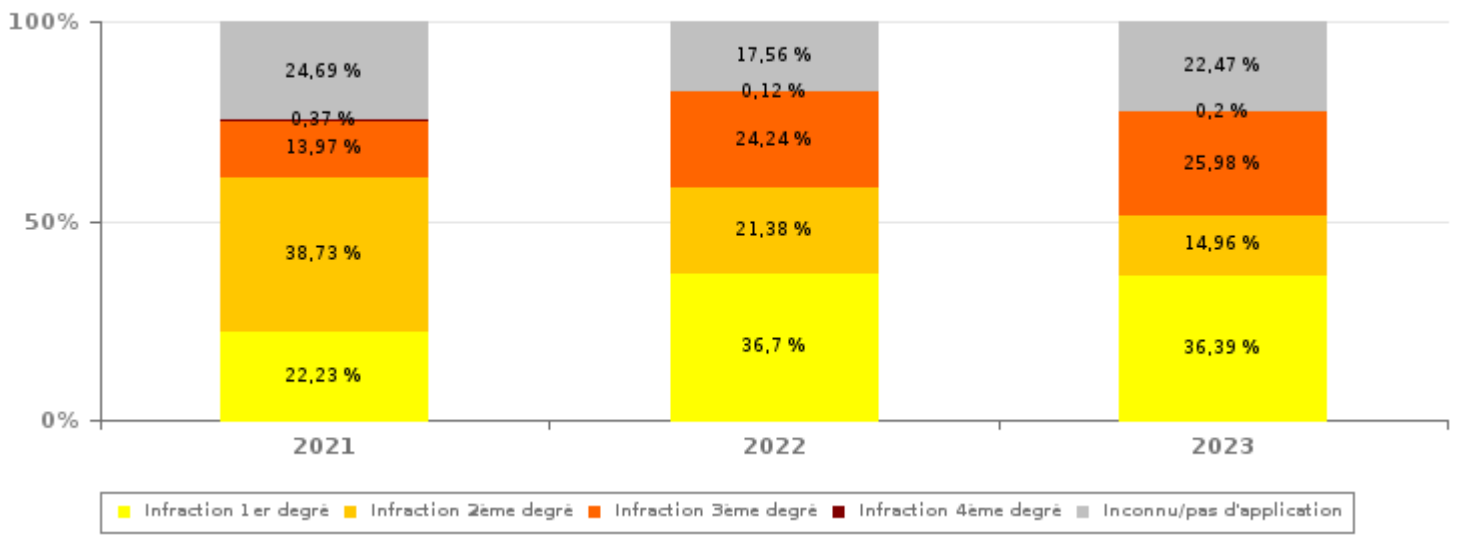
VITESSE	2015	2016	2017	2018	2019	2020	2021	2022	2023
Excès de 0-10 km/h	368	468	300	907	523	794	3.006	3.683	15.496
Excès de 11-20 km/h	2.975	3.686	1.383	2.908	2.505	1.998	4.166	4.500	7.160
Excès de 21-30 km/h	563	869	327	610	537	594	1.042	1.126	1.668
Excès de 31-40 km/h	117	188	59	143	139	182	260	287	425
Excès de plus de 40 km/h	67	59	21	37	58	69	114	127	197
Excès de ??? km/h	76	76	72	39	64	83	45	27	53
Sous-total VITESSE	4.166	5.346	2.162	4.644	3.826	3.720	8.633	9.750	24.999

Nombre d'infractions (vitesse): répartition selon la gravité



NON-VITESSE	2015	2016	2017	2018	2019	2020	2021	2022	2023
1er degré	1.914	1.719	1.894	1.062	793	757	597	951	1.472
2ème degré	1.558	1.388	1.261	951	992	1.045	1.040	554	605
3ème degré	487	436	526	414	444	402	375	628	1.051
4ème degré	16	16	5	3	5	10	10	3	8
Inconnu/Pas d'application	798	647	633	613	902	693	663	455	909
Sous-total NON-VITESSE	4.773	4.206	4.319	3.043	3.136	2.907	2.685	2.591	4.045

Nombre d'infractions (non-vitesse): répartition selon la gravité





INFRACTIONS ROUTIÈRES (autoroutes incluses) : APERÇU GÉNÉRAL

INFRACTIONS PAR DEGRE DE GRAVITE

Comparaison par année: 2015-2023



INFRACTIONS ROUTIÈRES (autoroutes incluses) : APERÇU GÉNÉRAL

Comparaison par mois pour l'année 2023

	Jan	Fév	Mar	Avr	Mai	Juin	Juil	Août	Sep	Oct	Nov	Déc	TOTAL
NOMBRE TOTAL D'INFRACTIONS	3.020	2.117	1.670	2.972	2.095	2.775	2.587	2.468	2.861	2.761	1.938	1.780	29.044
INFRACTIONS PAR THEME													
Vitesse	2.732	1.761	1.328	2.490	1.741	2.480	2.406	1.993	2.424	2.369	1.656	1.619	24.999
Arrêt et stationnement	77	82	61	132	80	64	62	44	48	44	58	26	778
GSM	20	62	57	40	18	12	4	7	9	61	14	2	306
Casque et vêtements de protection	1	4	1	5	4	11	4	2	2	5	5	2	46
Ceinture et siège enfant	4	45	13	33	16	11	7	6	2	26	4	6	173
Feux de signalisation	0	1	0	0	0	0	0	1	1	0	2	0	5
Code de la route	66	75	83	128	100	127	64	323	317	142	148	71	1.644
Alcool	8	23	25	21	25	11	4	20	8	16	7	10	178
Drogues	9	6	13	15	8	5	9	14	1	8	2	6	96
Conditions techniques	84	25	27	28	32	15	4	24	15	30	21	15	320
Immatriculation	5	9	9	19	17	7	4	10	10	11	4	5	110
Permis de conduire	8	7	28	26	28	14	13	15	6	19	8	9	181
Assurance	4	11	19	22	21	10	5	7	10	23	8	8	148
Poids lourds	2	6	4	13	5	7	0	2	8	7	1	0	55
Autres	0	0	2	0	0	0	1	0	0	0	0	1	4
Inconnu	0	0	0	0	0	1	0	0	0	0	0	0	1
INFRACTIONS PAR DEGRE DE GRAVI													
VITESSE	Jan	Fév	Mar	Avr	Mai	Juin	Juil	Août	Sep	Oct	Nov	Déc	TOTAL
Excès de 0-10 km/h	2.056	1.097	316	1.468	867	1.476	1.517	1.244	1.584	1.504	1.166	1.201	15.496
Excès de 11-20 km/h	467	480	799	783	646	783	648	595	627	659	356	317	7.160
Excès de 21-30 km/h	139	144	159	175	165	153	165	115	140	151	97	65	1.668
Excès de 31-40 km/h	49	27	39	32	43	40	51	24	44	33	23	20	425
Excès de plus de 40 km/h	20	11	10	22	17	24	23	14	17	17	11	11	197
Excès de ??? km/h	1	2	5	10	3	4	2	1	12	5	3	5	53
Sous-total VITESSE	2.732	1.761	1.328	2.490	1.741	2.480	2.406	1.993	2.424	2.369	1.656	1.619	24.999
NON-VITESSE	Jan	Fév	Mar	Avr	Mai	Juin	Juil	Août	Sep	Oct	Nov	Déc	TOTAL
1er degré	157	103	85	163	121	109	73	305	126	108	82	40	1.472
2ème degré	49	88	47	97	64	36	38	38	39	53	34	22	605
3ème degré	36	87	92	97	48	85	35	52	219	130	119	51	1.051
4ème degré	0	1	1	1	2	2	0	0	0	1	0	0	8
Inconnu/Pas d'application	46	77	117	124	119	63	35	80	53	100	47	48	909
Sous-total NON-VITESSE	288	356	342	482	354	295	181	475	437	392	282	161	4.045

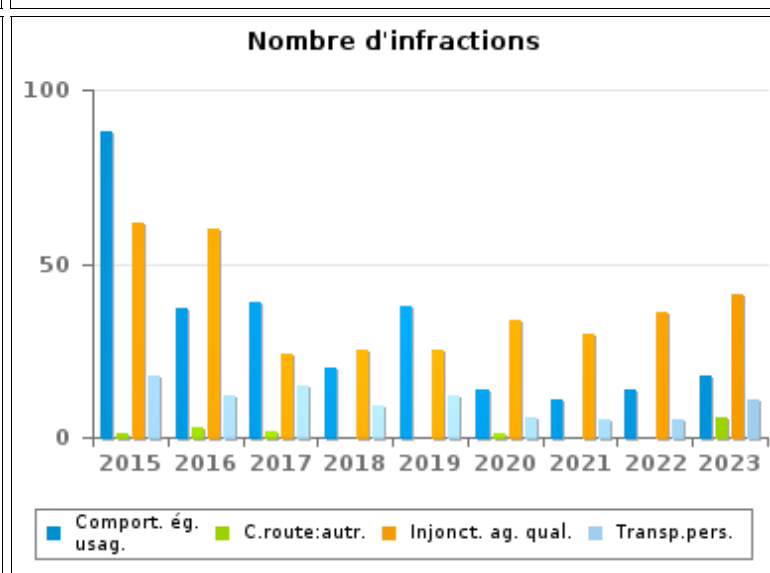
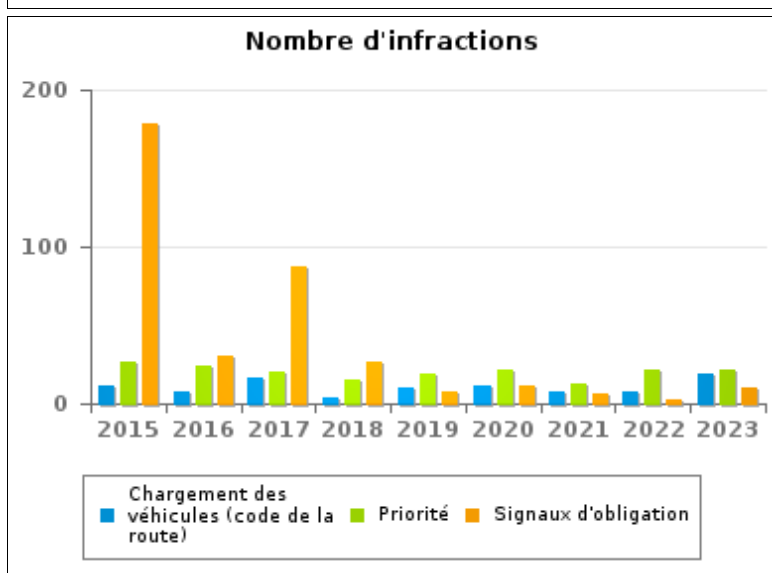
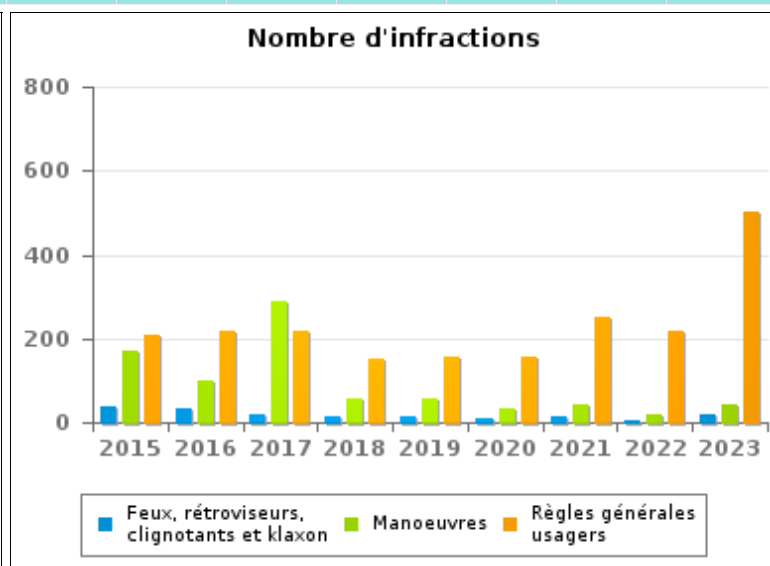
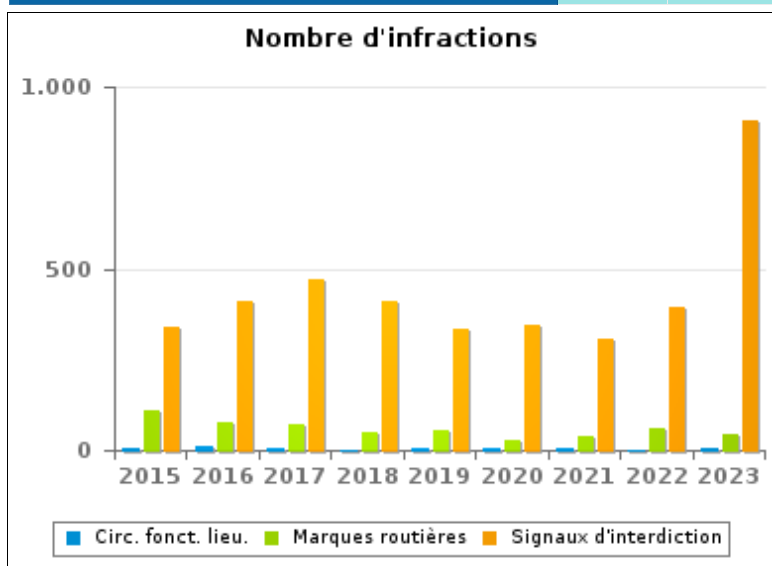


INFRACTIONS ROUTIÈRES (autoroutes incluses) : APERÇU GÉNÉRAL (DÉTAIL)

Comparaison par année: 2015-2023

Code de la route

	2015	2016	2017	2018	2019	2020	2021	2022	2023
Signaux d'interdiction	338	411	472	409	336	343	308	393	905
Règles générales usagers	208	219	217	150	154	154	251	217	502
Manoeuvres	169	99	291	56	56	32	43	19	41
Marques routières	107	75	73	48	52	28	37	61	43
Signaux d'obligation	179	30	87	26	7	11	6	3	10
Injonctions des agents qualifiés	62	60	24	25	25	34	30	36	41
Comportement à l'égard de certains usagers	88	37	39	20	38	14	11	14	18
Priorité	27	24	20	15	19	21	13	21	22
Feux, rétroviseurs, clignotants et klaxon	38	32	18	12	12	9	15	6	18
Chargement des véhicules (code de la route)	11	7	17	4	10	11	7	8	19
Transport de personnes (code de la route)	18	12	15	9	12	6	5	5	11
Circulation en fonction du lieu	3	9	4	1	3	6	6	2	8
Code de la route: autres	1	3	2	0	0	1	0	0	6
TOTAL	1.249	1.018	1.279	775	724	670	732	785	1.644





INFRACTIONS ROUTIÈRES (autoroutes incluses) : TOP 5 DES INFRACTIONS

2023

Toutes les infractions

Theme	Article de loi	Nombre d'infractions	% (*)
Vitesse	Art. 11.2.1°.a). En dehors des agglomérations, la vitesse est limitée à 120 km à l'heure sur les autoroutes [...].	15.809	54,43%
Vitesse	(Attention : l'infraction suivante est uniquement valable pour la Région flamande) Art. 11.1. Dans les agglomérations, la vitesse est limitée à 50 km à l'heure [...].	644	2,22%
Vitesse	(Attention : l'infraction suivante est uniquement valable pour la Région flamande) Art. 11.1. Dans les agglomérations, la vitesse est limitée à 50 km à l'heure. Toutefois, sur certaines voies publiques, une limitation de vitesse inférieure ou supérieure peut être imposée ou permise par le signal C43 [...]. Art. 5. Les usagers doivent se conformer aux signaux lumineux de circulation, aux signaux routiers et aux marques routières, lorsque ceux-ci sont réguliers en la forme, suffisamment visibles et placés conformément aux prescriptions du [...] règlement [général sur la police de la circulation routière et de l'usage de la voie publique]. Art. 68.3. [...] Sign. C43 [avec la mention 30]. A partir du signal jusqu'au prochain carrefour, interdiction de circuler à une vitesse supérieure à [30 km/h] [...]. Le signal C43, avec la mention 30 km/h, placé au-dessus du signal F1 vaut sur l'ensemble des voiries comprises dans les limites de l'agglomération.	1.160	3,99%
Vitesse	(Attention : l'infraction suivante est uniquement valable pour la Région flamande) Art. 11.2.3°.b). En dehors des agglomérations, la vitesse est limitée à 70 km à l'heure sur les autres voies publiques.	5.968	20,55%
Vitesse	(Attention : l'infraction suivante est uniquement valable pour la Région flamande) Limitations de vitesse / zone 50 / voies publiques hors agglomération, à l'exception des autoroutes. Art. 5. Les usagers doivent se conformer aux signaux lumineux de circulation, aux signaux routiers et aux marques routières, lorsque ceux-ci sont réguliers en la forme, suffisamment visibles et placés conformément aux prescriptions du [...] règlement [général sur la police de la circulation routière et de l'usage de la voie publique]. Art. 68.3. [...] Sign. C43 [à validité zonale et mention 50]. A partir du signal [...] [jusqu'au signal de fin de zone], interdiction de circuler à une vitesse supérieure à [50 km/h] [...]. Art. 65.5.10. Les zones de vitesse sont indiquées par le signal C43 auquel la validité zonale est conférée conformément au point 65.5.3. A partir du signal de zone jusqu'au signal de fin de zone, il est interdit de rouler à une vitesse supérieure à la vitesse de la zone [...].	720	2,48%



INFRACTIONS ROUTIÈRES (autoroutes incluses) : TOP 5 DES INFRACTIONS

2023

Infractions du 4ème degré

Theme	Article de loi	Nombre d'infractions	% (*)
Code de la route	Art. 4.1. Les usagers doivent obtempérer immédiatement aux injonctions des agents qualifiés. Art. 4.2.2°. Sont notamment considérées comme injonctions : le ou les bras tendus horizontalement, qui signifie arrêt pour les usagers qui viennent de directions coupant celles indiquées par le ou les bras tendus. Art. 4.1°. Sont infractions du quatrième degré au sens de l'article 29§1er, 1er alinéa de la [...] loi relative à la police de la circulation routière, coordonnée le 16 mars 1968: [...] transgresser les ordres [...] [mentionnés à l'article 4.2.2° de l'AR 01-12-1975] d'une personne habilitée.	1	0,00 %
Code de la route	Art. 4.1. Les usagers doivent obtempérer immédiatement aux injonctions des agents qualifiés. Art. 4.2.3°. Sont notamment considérées comme injonctions : le balancement transversal d'un feu rouge, qui signifie arrêt pour les conducteurs vers lesquels le feu est dirigé. Art. 4.1°. Sont infractions du quatrième degré au sens de l'article 29§1er, 1er alinéa de la [...] loi relative à la police de la circulation routière, coordonnée le 16 mars 1968: [...] transgresser les ordres [...] [mentionnés à l'article 4.2.3° de l'AR 01-12-1975] d'une personne habilitée.	1	0,00 %
Code de la route	Constitue une infraction de 4ème degré en vertu de l'article 4.3° de l'AR du 30-09-2005 :Art. 17.2.3°. Le dépassement par la gauche d'un véhicule attelé [...] ou d'un véhicule à plus de deux roues est interdit à l'approche du sommet d'une côte et dans les virages, lorsque la visibilité est insuffisante, sauf si le dépassement peut se faire sans franchir la ligne blanche continue délimitant la partie de la chaussée affectée à la circulation venant en sens inverse.	5	0,02 %
Code de la route	Constitue une infraction de 4ème degré en vertu de l'article 4.7° de l'AR du 30-09-2005 :Art. 50. Sauf autorisation spéciale de l'autorité légalement habilitée, il est interdit de se livrer sur la voie publique à des luttes de vitesse, ainsi qu'à des épreuves sportives, notamment des courses ou concours de vitesse, de régularité ou d'adresse.	1	0,00 %

(*) % par rapport au nombre total d'infractions

INFRACTIONS ROUTIÈRES (autoroutes incluses) : MOMENT

Nombre d'infractions selon le moment de la semaine

2023

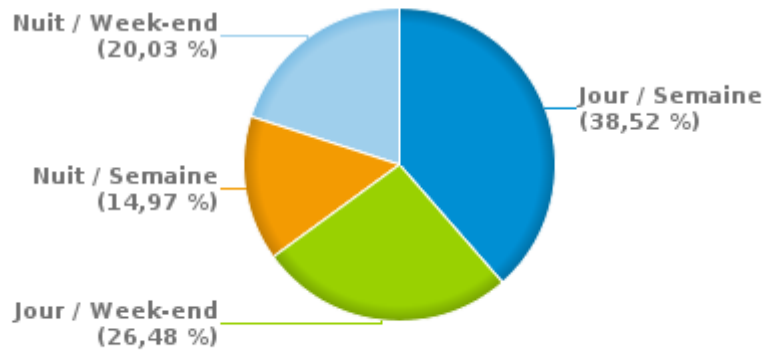


	Semaine			Week-end			TOTAL
	Jour	Nuit	Sous-total	Jour	Nuit	Sous-total	
Vitesse	8.816	4.224	13.040	6.471	5.488	11.959	24.999
Arrêt et stationnement	433	15	448	278	52	330	778
GSM	234	0	234	72	0	72	306
Casque et vêtements de protection	18	1	19	25	2	27	46
Ceinture et siège enfant	75	2	77	75	21	96	173
Feux de signalisation	2	0	2	3	0	3	5
Code de la route	1.063	63	1.126	422	96	518	1.644
Alcool	25	8	33	77	68	145	178
Drogues	40	3	43	40	13	53	96
Conditions techniques	218	12	230	71	19	90	320
Immatriculation	62	5	67	34	9	43	110
Permis de conduire	85	7	92	56	33	89	181
Assurance	74	7	81	51	16	67	148
Poids lourds	39	2	41	14	0	14	55
Autres	3	0	3	1	0	1	4
Inconnu	0	0	0	1	0	1	1
TOTAL	11.187	4.349	15.536	7.691	5.817	13.508	29.044

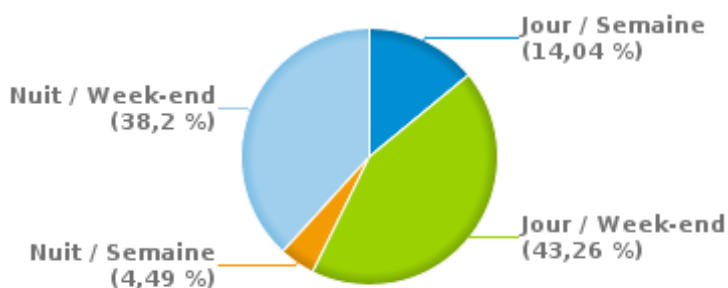
Weekend = Du vendredi 22h00 jusqu'au lundi 06h00
 Semaine = Du lundi 06h00 jusqu'au vendredi 22h00

Jour: de 06h00 à 22h00
 Nuit: de 22h00 à 06h00

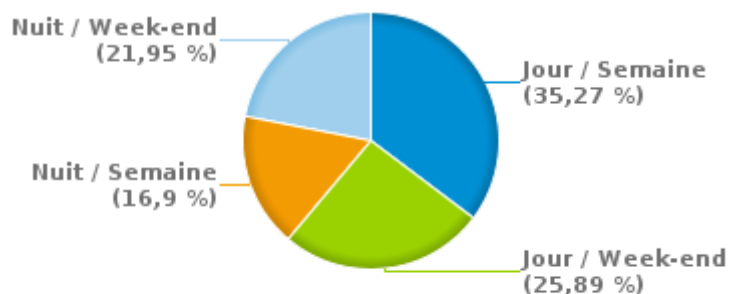
% infractions selon le moment pour l'année 2023



% infractions alcool selon le moment pour l'année 2023



% infractions vitesse selon le moment pour l'année 2023





INFRACTIONS DE VITESSE (autoroutes incluses) : ENDROIT DU CONTRÔLE

2023

Hoogstraten

Rue	Borne Kilométrique	Nr de maison	Excès de 0-10 km/h	Excès de 11-20 km/h	Excès de 21-30 km/h	Excès de 31-40 km/h	Excès de plus de 40 km/h	Excès de ??? km/h	TOTAL
A1-E19 Direction Breda (NL)	73.5	*	537	81	17	2	1		638
A1-E19 Direction Breda (NL)	74.2							1	1
A1-E19 Direction Breda (NL)	76.3		1						1
A1-E19 Direction Breda (NL)	76.6	*	56	10	1				67
A1-E19 Direction Breda (NL)	78.6		12.127	2.102	566	173	87		15.055
A1-E19 Direction Breda (NL) Parking Minderhout								1	1
A1-E19 Direction Bruxelles	76.3	*	26	6					32
A1-E19 Direction Bruxelles	76.3		40	5					45
A1-E19 Direction Bruxelles	96.3		1						1
A1-E19 Direction Bruxelles								3	3
Bredaseweg		1						1	1
Desmedtstraat								1	1
Gelmelstraat								1	1
GUSTAAF SEGERSSTRAAT RICHTING HOOGSTRATEN		10		3					3
GUSTAAF SEGERSSTRAAT RICHTING HOOGSTRATEN		8		5					5
HINNENBOOMSTRAAT RICHTING HOOGSTRATEN		9	2	39	16	1	2		60
HINNENBOOMSTRAAT RICHTING MEER		9	5	84	16	12	2		119
Hoogeind								2	2
HOOGEIND RICHTING MEER		62		6	3				9
HOOGEIND RICHTING MEERLE		62		3	1	1			5
John Lijzenstraat		66						1	1
JOHN LIJZENSTRAAT RICHTING MEER		60	50	175	51	13	7		296
JOHN LIJZENSTRAAT RICHTING NEDERLAND		60	99	429	102	13	14		657
Katelijnestraat								2	2
KATELIJNESTRAAT RICHTING HOOGSTRATEN		19	13	251	18	3			285
KATELIJNESTRAAT RICHTING HOOGSTRATEN		21	10	217	8	1			236



INFRACTIONS DE VITESSE (autoroutes incluses) : ENDROIT DU CONTRÔLE

2023

Rue	Borne Kilometrique	Nr de maison	Excès de 0-10 km/h	Excès de 11-20 km/h	Excès de 21-30 km/h	Excès de 31-40 km/h	Excès de plus de 40 km/h	Excès de ??? km/h	TOTAL
KATELIJNESTRAAT RICHTING RIJKEVORSEL		19	7	274	41	1	2		325
KATELIJNESTRAAT RICHTING RIJKEVORSEL		21	7	267	30	2			306
KLINKETSTRAAT RICHTING HOOGSTRATEN		ZN	8	48	13	7	2		78
KLINKETSTRAAT RICHTING WORTEL		ZN	4	59	20	2	3		88
Kolonie								1	1
KOLONIE WORTEL RICHTING MERKSPLAS		ZN	3	28	4		1		36
KOLONIE WORTEL RICHTING WORTEL		ZN		32	8				40
Langenberg								3	3
LANGENBERG RICHTING HOOGSTRATEN		9	4	15		1			20
LANGENBERG RICHTING MERKSPLAS		9	2	14	5				21
Lodewijk De Konincklaan		338						3	3
Lodewijk De Konincklaan		349						1	1
Lodewijk De Konincklaan								3	3
Loenhoutseweg								2	2
LOENHOUTSEWEG RICHTING HOOGSTRATEN		68	43	68	21		1		133
LOENHOUTSEWEG RICHTING LOENHOUT		68	63	93	30	5	2		193
Meerseweg								1	1
MOLENDREEF RICHTING MERKSPLAS		ZN		15		1			16
MOLENDREEF RICHTING WORTEL		ZN		2					2
Schoolstraat								3	3
Sint Lenaartseweg								1	1
STRIJBEEK RICHTING MEERLE		8	4	86	22	6	2		120
STRIJBEEK RICHTING NEDERLAND		13	2	35	4				41
STRIJBEEK RICHTING NEDERLAND		8	10	116	24	9	2		161
STRIJBEEKSEWEG RICHTING MEERLE		13	2	24	10	2			38
STRIJBEEKSEWEG RICHTING NEDERLAND		13	1	34	9				44
Van Aertselaerstraat		12						1	1



INFRACTIONS DE VITESSE (autoroutes incluses) : ENDROIT DU CONTRÔLE

2023

Rue	Borne Kilometrique	Nr de maison	Excès de 0-10 km/h	Excès de 11-20 km/h	Excès de 21-30 km/h	Excès de 31-40 km/h	Excès de plus de 40 km/h	Excès de ??? km/h	TOTAL
VAN AERTSELAERSTRAAT RICHTING HOOGSTRATEN		16		16	3				19
VAN AERTSELAERSTRAAT RICHTING MINDERHOUT		16		27	4	2	2		35
VOORT RICHTING HOOGSTRATEN		23	23	223	49	7	2		304
VOORT RICHTING HOOGSTRATEN		3		3	1				4
VOORT RICHTING HOOGSTRATEN		71	9	152	36	12	6		215
VOORT RICHTING MEERLE		23	5	70	11	3	2		91
VOORT RICHTING MEERLE		3		7		1			8
VOORT RICHTING MEERLE		71	17	121	37	14	5		194
Vrijheid								7	7
Worteldorp								1	1
WORTELDORP RICHTING HOOGSTRATEN		41		3					3
TOTAL			13.181	5.248	1.181	294	145	40	20.089

Merksplas

Rue	Borne Kilometrique	Nr de maison	Excès de 0-10 km/h	Excès de 11-20 km/h	Excès de 21-30 km/h	Excès de 31-40 km/h	Excès de plus de 40 km/h	Excès de ??? km/h	TOTAL
SCHUTTERSHOFSTRAAT RICHTING MERKSPLAS		37			1				1
SCHUTTERSHOFSTRAAT RICHTING RIJKEVORSEL		37	4	8	2	1			15
Steenweg op Hoogstraten		38						2	2
Steenweg op Hoogstraten								2	2
STEENWEG OP HOOGSTRATEN RICHTING HOOGSTRATEN		157	3	15	6	3			27
STEENWEG OP HOOGSTRATEN RICHTING HOOGSTRATEN		74B	2	6					8
STEENWEG OP HOOGSTRATEN RICHTING MERKSPLAS		157	4	11	8	1	1		25
STEENWEG OP HOOGSTRATEN RICHTING MERKSPLAS		74B		3	1				4
STEENWEG OP MERKSPLAS RICHTING TURNHOUT		56	2.009	486	117	16	2		2.630
Steenweg op Weelde						1	1		2
STEENWEG OP WELDE RICHTING MERKSPLAS		15	17	145	50	19	13		244



INFRACTIONS DE VITESSE (autoroutes incluses) : ENDROIT DU CONTRÔLE

2023

Rue	Borne Kilometrique	Nr de maison	Excès de 0-10 km/h	Excès de 11-20 km/h	Excès de 21-30 km/h	Excès de 31-40 km/h	Excès de plus de 40 km/h	Excès de ??? km/h	TOTAL
STEENWEG OP WEELDE RICHTING MERKSPLAS		ZN	3	43	9	1	2		58
STEENWEG OP WEELDE RICHTING WEELDE		15	17	107	43	7	6		180
STEENWEG OP WEELDE RICHTING WEELDE		ZN	5	53	17	2	3		80
TOTAL			2.064	877	254	51	28	4	3.278

Rijkevorsel

Rue	Borne Kilometrique	Nr de maison	Excès de 0-10 km/h	Excès de 11-20 km/h	Excès de 21-30 km/h	Excès de 31-40 km/h	Excès de plus de 40 km/h	Excès de ??? km/h	TOTAL
Beersebaan								1	1
Bolksedijk							1	1	2
BOLKSEDIJK RICHTING RIJKEVORSEL		12	2	16	2	1			21
BOLKSEDIJK RICHTING WORTEL		12		8	5	1			14
GAMMEL RICHTING HOOGSTRATEN		71	69	230	61	20	6		386
GAMMEL RICHTING HOOGSTRATEN		85	1	3		2	2		8
GAMMEL RICHTING RIJKEVORSEL		71	57	156	34	13	6		266
GAMMEL RICHTING RIJKEVORSEL		85	1	2	1	1			5
GANSHEIDEWEG RICHTING RIJKEVORSEL		1		23	4	1	1		29
GANSHEIDEWEG RICHTING VLIMMEREN		1	1	47	12				60
Hoogstraatsesteenweg								3	3
HOUTELWEG RICHTING HOOGSTRATEN		21	2	79	27	5	1		114
HOUTELWEG RICHTING RIJKEVORSEL		21	25	325	52	18	3		423
Leemputten								1	1
MERKSPLASSESTEENWEG RICHTING MERKSPLAS		55	8	27	7	2			44
MERKSPLASSESTEENWEG RICHTING RIJKEVORSEL		55	2	13	3		2		20
Oostmalsesteenweg		THV 1						1	1
Oostmalsesteenweg								1	1
OOSTMALSESTEENWEG RICHTING OOSTMALLE		345	6	14	7	5			32



INFRACTIONS DE VITESSE (autoroutes incluses) : ENDROIT DU CONTRÔLE

2023

Rue	Borne Kilometrique	Nr de maison	Excès de 0-10 km/h	Excès de 11-20 km/h	Excès de 21-30 km/h	Excès de 31-40 km/h	Excès de plus de 40 km/h	Excès de ??? km/h	TOTAL
OOSTMALSESTEENWEG RICHTING RIJKEVORSEL		345	11	20	2	2			35
Sint-Lenaartsesteenweg		83						1	1
SINT-LENAARTSESTEENWEG RICHTING RIJKEVORSEL		99B	36	48	11	8	2		105
SINT-LENAARTSESTEENWEG RICHTING SINT-LENAARTS		99B	30	24	5	1			60
TOTAL			251	1.035	233	80	24	9	1.632



INFRACTIONS DE VITESSE (autoroutes incluses) : RÉGIME VITESSE

2023

Vitesse autorisée	Excès de 0-10 km/h	Excès de 11-20 km/h	Excès de 21-30 km/h	Excès de 31-40 km/h	Excès de plus de 40	Excès de ??? km/h	TOTAL
30	37	1.017	97	7	2	0	1.160
50	74	1.030	206	42	12	0	1.364
60	465	118	29	2	0	0	614
70	2.132	2.791	752	199	95	0	5.969
90	0	0	0	3	8	0	11
120	12.788	2.204	584	172	80	0	15.828
Inconnu	0	0	0	0	0	53	53
TOTAL	15.496	7.160	1.668	425	197	53	24.999

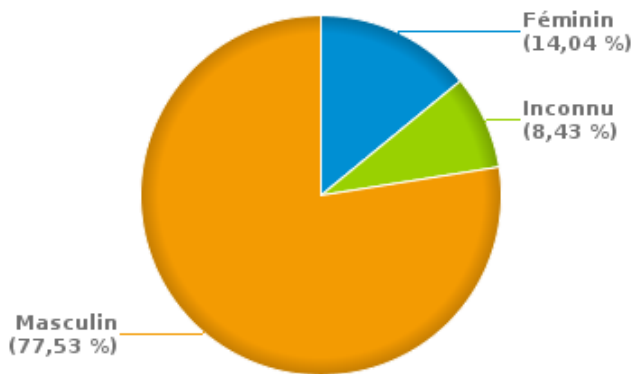


INFRACTIONS ROUTIÈRES (autoroutes incluses) : PROFIL DES CONTREVENANTS 2023

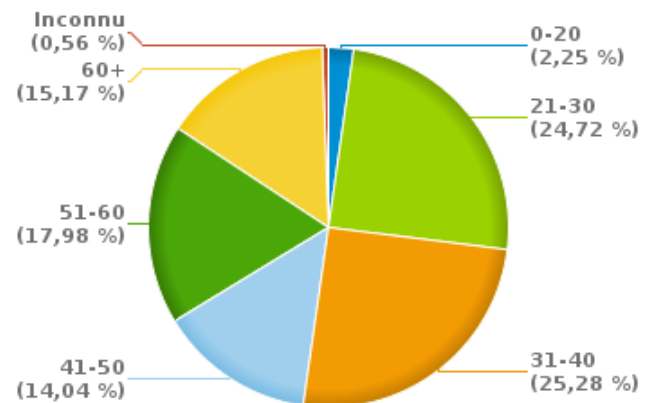
Nombre d'infractions d'alcool par catégorie d'âge et par sexe

	Masculin	Féminin	Inconnu	TOTAL
0-20	3	0	1	4
21-30	34	7	3	44
31-40	35	4	6	45
41-50	17	6	2	25
51-60	23	7	2	32
60+	25	1	1	27
Inconnu	1	0	0	1
TOTAL	138	25	15	178

% infractions alcool par sexe pour l'année 2023



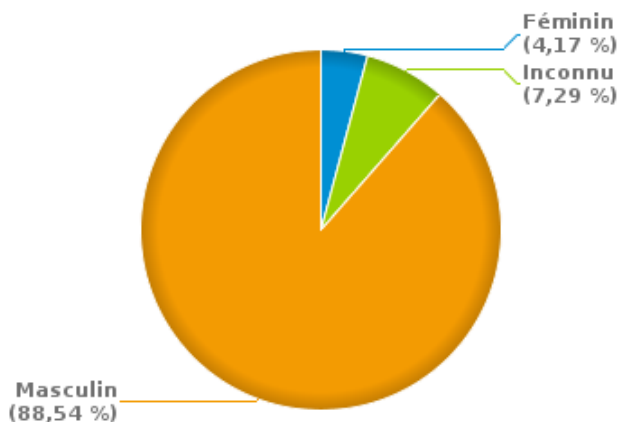
% infractions alcool par catégorie d'âge pour l'année 2023



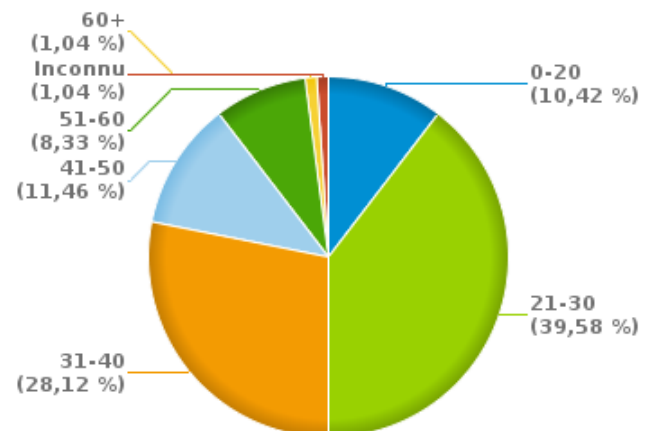
Nombre d'infractions de drogues par catégorie d'âge et par sexe

	Féminin	Inconnu	Masculin	TOTAL
0-20	1	1	8	10
21-30	0	3	35	38
31-40	2	2	23	27
41-50	0	0	11	11
51-60	1	1	6	8
60+	0	0	1	1
Inconnu	0	0	1	1
TOTAL	4	7	85	96

% infractions drogues par sexe pour l'année 2023



% infractions drogues par catégorie d'âge pour l'année 2023





INFRACTIONS ROUTIÈRES
FILTRES ET PARAMÈTRES SELECTIONNÉS
DANS CE RAPPORT

Année de début de l'infraction	2015
Année de fin de l'infraction	2023
Trimestre(s)	Trim. 1;Trim. 2;Trim. 3;Trim. 4
Zone de police	ZP NOORDERKEMPEN (HOOGSTRATEN)
Unité locale/fédérale	
Hors/sur autoroute	(autoroutes incluses)
Unité de police constatante	
Date de clôture de la banque de données	30/04/24

Date de mise à jour du rapport	01 JUIL. 2024 10:22:52
---------------------------------------	------------------------