

**Aperçu  
Infractions routières  
(autoroutes incluses)  
2023**

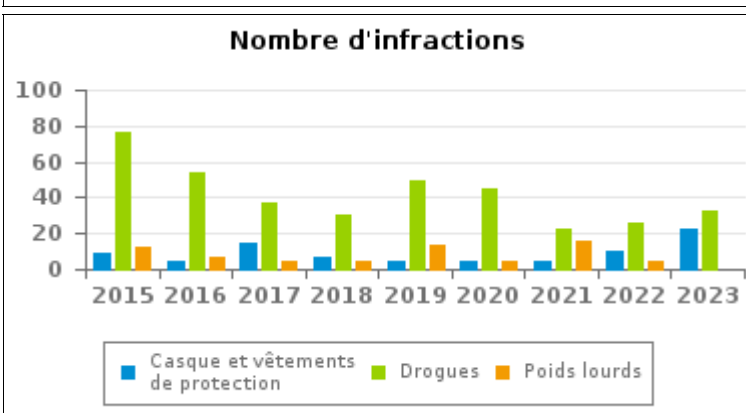
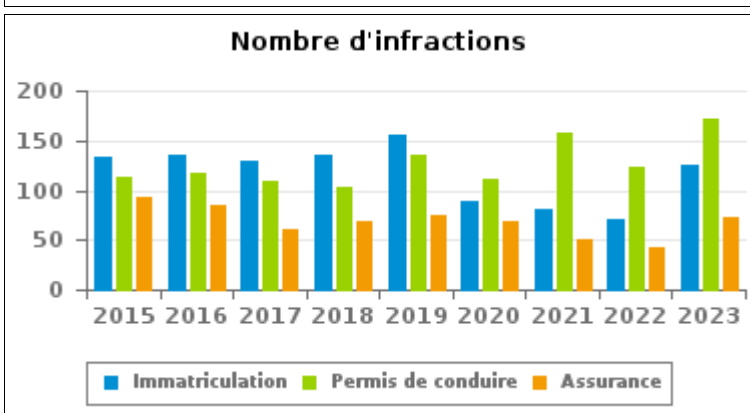
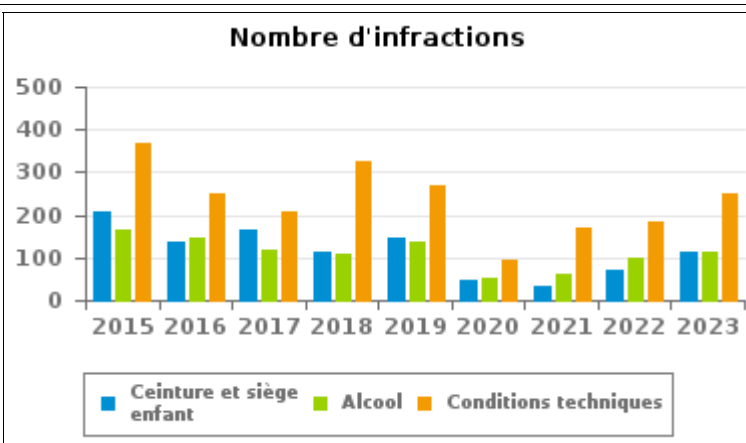
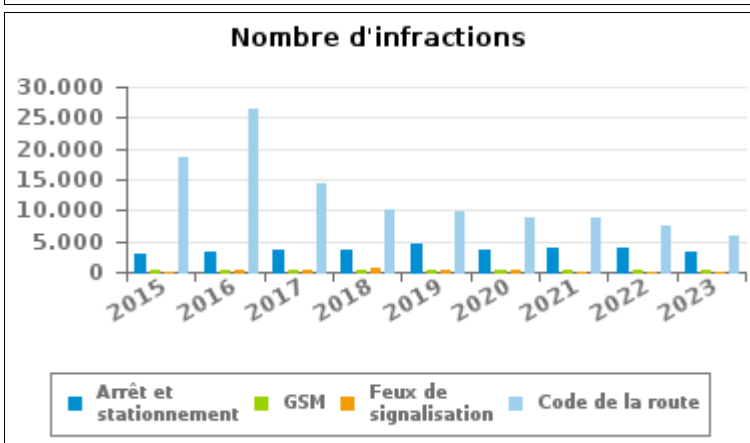
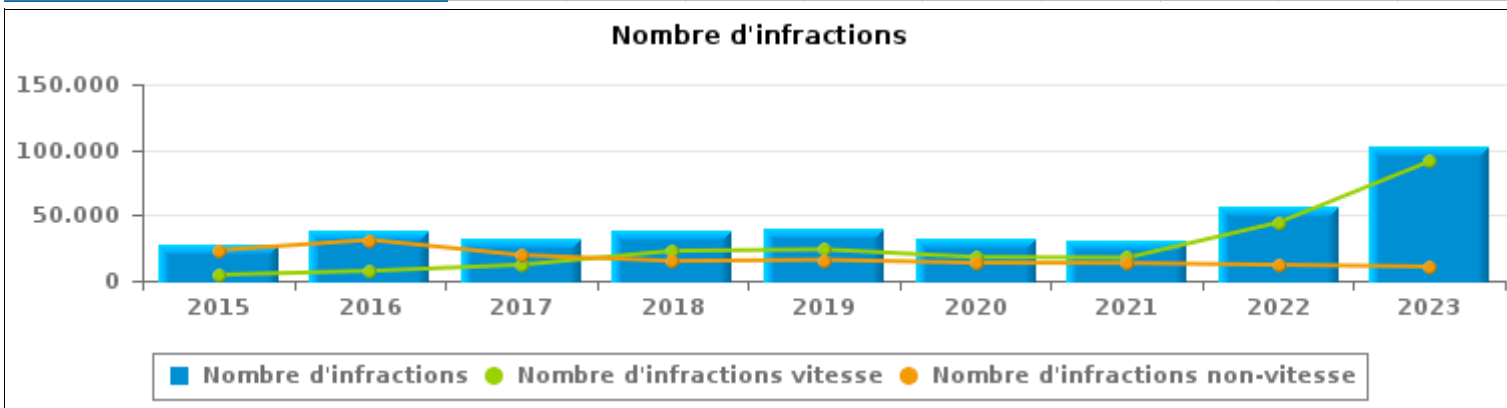
**ZP LIER**



# INFRACTIONS ROUTIÈRES (autoroutes incluses) : APERÇU GÉNÉRAL

## Comparaison par année: 2015-2023

	2015	2016	2017	2018	2019	2020	2021	2022	2023
<b>NOMBRE TOTAL D'INFRACTIONS</b>	<b>27.852</b>	<b>38.716</b>	<b>31.749</b>	<b>37.937</b>	<b>39.824</b>	<b>31.706</b>	<b>31.092</b>	<b>56.670</b>	<b>102.167</b>
<b>INFRACTIONS PAR THEME</b>									
	2015	2016	2017	2018	2019	2020	2021	2022	2023
Vitesse	4.561	7.508	12.188	22.844	23.870	18.023	17.604	44.535	91.359
Arrêt et stationnement	2.918	3.327	3.531	3.462	4.475	3.666	3.789	3.782	3.356
GSM	300	221	286	229	320	200	238	257	383
Casque et vêtements de protection	9	4	15	7	5	5	4	10	22
Ceinture et siège enfant	209	138	167	115	147	46	35	71	114
Feux de signalisation	155	300	482	522	469	359	101	69	131
Code de la route	18.724	26.412	14.401	9.970	9.687	8.933	8.751	7.390	6.013
Alcool	163	147	117	107	138	51	63	98	114
Drogues	76	54	37	30	50	45	22	26	33
Conditions techniques	367	249	209	324	267	92	168	185	252
Immatriculation	134	136	129	135	156	88	81	71	125
Permis de conduire	114	118	109	103	136	112	158	124	171
Assurance	93	84	61	68	75	68	50	43	73
Poids lourds	12	7	5	5	13	4	16	5	0
Autres	17	11	12	16	15	14	12	4	20
Inconnu	0	0	0	0	1	0	0	0	1





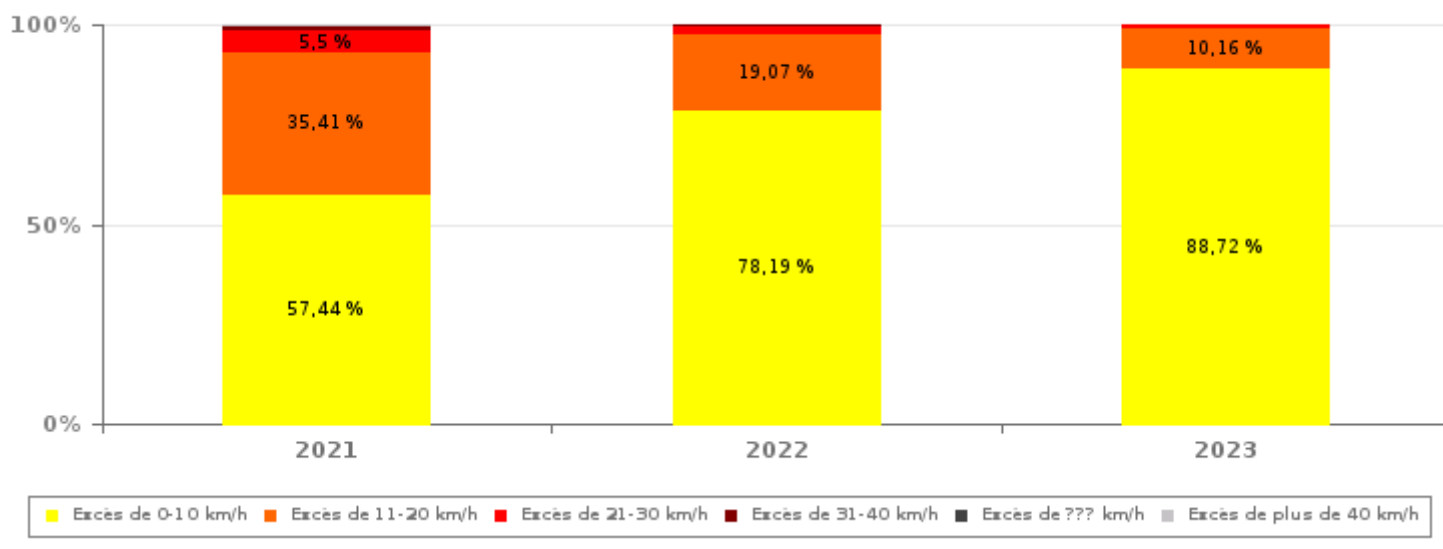
# INFRACTIONS ROUTIÈRES (autoroutes incluses) : APERÇU GÉNÉRAL

## INFRACTIONS PAR DEGRE DE GRAVITE

### Comparaison par année: 2015-2023

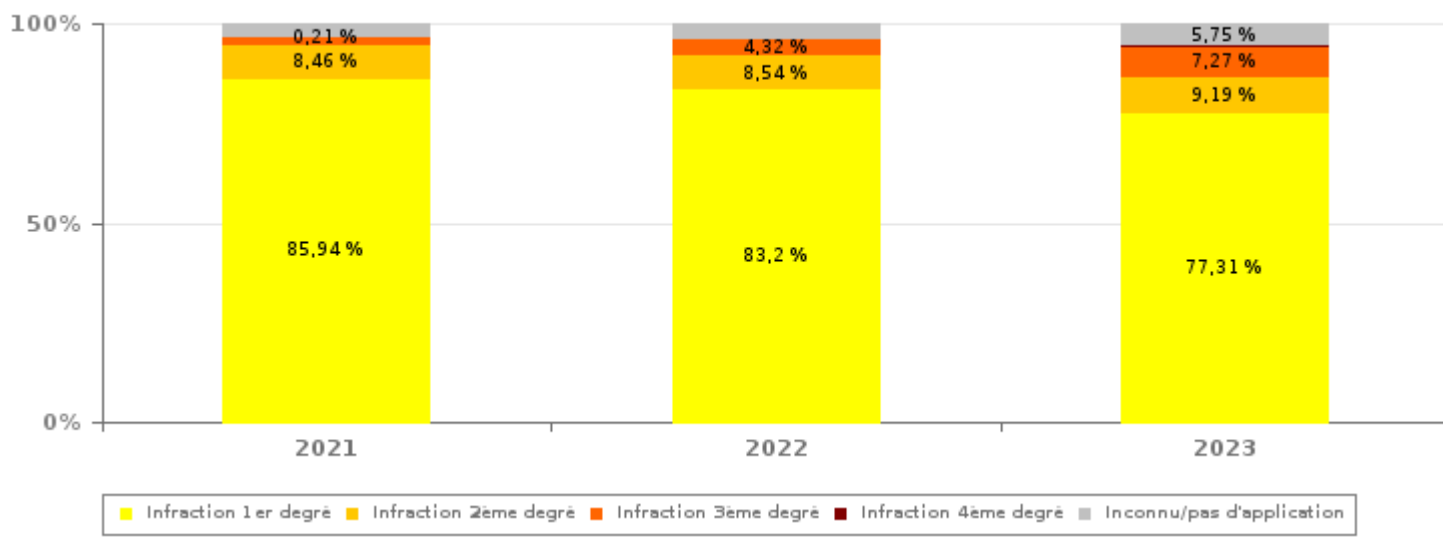
VITESSE	2015	2016	2017	2018	2019	2020	2021	2022	2023
Excès de 0-10 km/h	2.858	3.805	6.370	9.476	13.058	10.567	10.112	34.822	81.055
Excès de 11-20 km/h	1.374	2.825	4.925	11.192	9.235	6.193	6.233	8.495	9.281
Excès de 21-30 km/h	256	424	727	1.848	1.281	956	968	998	816
Excès de 31-40 km/h	40	374	111	244	203	172	179	136	136
Excès de plus de 40 km/h	8	65	28	60	54	74	67	53	34
Excès de ??? km/h	25	15	27	24	39	61	45	31	37
<b>Sous-total VITESSE</b>	<b>4.561</b>	<b>7.508</b>	<b>12.188</b>	<b>22.844</b>	<b>23.870</b>	<b>18.023</b>	<b>17.604</b>	<b>44.535</b>	<b>91.359</b>

Nombre d'infractions (vitesse): répartition selon la gravité



NON-VITESSE	2015	2016	2017	2018	2019	2020	2021	2022	2023
1er degré	20.928	28.842	17.022	12.617	12.926	11.481	11.591	10.096	8.356
2ème degré	1.111	1.148	1.390	1.122	1.678	1.289	1.141	1.036	993
3ème degré	440	516	590	704	663	510	276	524	786
4ème degré	53	54	29	21	24	32	28	20	52
Inconnu/Pas d'application	759	648	530	629	663	371	452	459	621
<b>Sous-total NON-VITESSE</b>	<b>23.291</b>	<b>31.208</b>	<b>19.561</b>	<b>15.093</b>	<b>15.954</b>	<b>13.683</b>	<b>13.488</b>	<b>12.135</b>	<b>10.808</b>

Nombre d'infractions (non-vitesse): répartition selon la gravité





# INFRACTIONS ROUTIÈRES (autoroutes incluses) : APERÇU GÉNÉRAL

INFRACTIONS PAR DEGRE DE GRAVITE

Comparaison par année: 2015-2023



## INFRACTIONS ROUTIÈRES (autoroutes incluses) : APERÇU GÉNÉRAL

### Comparaison par mois pour l'année 2023

	Jan	Fév	Mar	Avr	Mai	Juin	Juil	Août	Sep	Oct	Nov	Déc	TOTAL
<b>NOMBRE TOTAL D'INFRACTIONS</b>	<b>11.100</b>	<b>2.148</b>	<b>8.214</b>	<b>11.165</b>	<b>10.634</b>	<b>5.325</b>	<b>10.759</b>	<b>9.635</b>	<b>10.107</b>	<b>8.729</b>	<b>6.441</b>	<b>7.910</b>	<b>102.167</b>
<b>INFRACTIONS PAR THEME</b>													
<b>Vitesse</b>	10.011	1.130	7.009	9.842	9.585	4.534	10.190	8.980	9.501	7.980	5.704	6.893	<b>91.359</b>
<b>Arrêt et stationnement</b>	232	313	340	498	197	229	157	282	192	202	442	272	<b>3.356</b>
<b>GSM</b>	17	28	33	34	47	23	6	16	38	89	20	32	<b>383</b>
<b>Casque et vêtements de protection</b>	1	2	1	6	1	0	3	1	3	2	2	0	<b>22</b>
<b>Ceinture et siège enfant</b>	8	47	6	2	8	3	4	8	9	12	1	6	<b>114</b>
<b>Feux de signalisation</b>	4	5	28	11	26	13	9	4	15	7	5	4	<b>131</b>
<b>Code de la route</b>	739	563	735	688	695	489	321	270	277	358	218	660	<b>6.013</b>
<b>Alcool</b>	14	4	8	8	14	5	6	14	8	17	11	5	<b>114</b>
<b>Drogues</b>	4	3	4	6	1	1	0	4	0	3	2	5	<b>33</b>
<b>Conditions techniques</b>	30	16	19	28	27	8	22	21	27	24	17	13	<b>252</b>
<b>Immatriculation</b>	9	8	8	17	14	6	9	11	15	9	6	13	<b>125</b>
<b>Permis de conduire</b>	21	20	13	13	15	10	26	17	10	17	6	3	<b>171</b>
<b>Assurance</b>	9	7	4	10	4	3	6	6	8	6	7	3	<b>73</b>
<b>Poids lourds</b>	0	0	0	0	0	0	0	0	0	0	0	0	<b>0</b>
<b>Autres</b>	1	2	6	2	0	1	0	1	4	2	0	1	<b>20</b>
<b>Inconnu</b>	0	0	0	0	0	0	0	0	0	1	0	0	<b>1</b>
<b>INFRACTIONS PAR DEGRE DE GRAVI</b>													
<b>VITESSE</b>													
<b>Excès de 0-10 km/h</b>	8.750	775	6.073	8.514	8.471	3.987	9.175	8.042	8.466	7.290	5.135	6.377	<b>81.055</b>
<b>Excès de 11-20 km/h</b>	1.164	299	850	1.182	990	491	905	858	933	626	507	476	<b>9.281</b>
<b>Excès de 21-30 km/h</b>	78	44	72	116	95	45	94	59	78	51	49	35	<b>816</b>
<b>Excès de 31-40 km/h</b>	10	6	13	25	20	9	10	12	9	9	10	3	<b>136</b>
<b>Excès de plus de 40 km/h</b>	4	5	0	4	5	2	4	1	5	2	1	1	<b>34</b>
<b>Excès de ??? km/h</b>	5	1	1	1	4	0	2	8	10	2	2	1	<b>37</b>
<b>Sous-total VITESSE</b>	<b>10.011</b>	<b>1.130</b>	<b>7.009</b>	<b>9.842</b>	<b>9.585</b>	<b>4.534</b>	<b>10.190</b>	<b>8.980</b>	<b>9.501</b>	<b>7.980</b>	<b>5.704</b>	<b>6.893</b>	<b>91.359</b>
<b>NON-VITESSE</b>													
<b>1er degré</b>	919	785	967	1.096	827	645	447	493	407	396	507	867	<b>8.356</b>
<b>2ème degré</b>	74	129	96	109	74	67	36	74	55	78	137	64	<b>993</b>
<b>3ème degré</b>	35	52	79	52	72	45	26	25	94	200	49	57	<b>786</b>
<b>4ème degré</b>	2	3	11	1	15	7	0	2	1	6	4	0	<b>52</b>
<b>Inconnu/Pas d'application</b>	59	49	52	65	61	27	60	61	49	69	40	29	<b>621</b>
<b>Sous-total NON-VITESSE</b>	<b>1.089</b>	<b>1.018</b>	<b>1.205</b>	<b>1.323</b>	<b>1.049</b>	<b>791</b>	<b>569</b>	<b>655</b>	<b>606</b>	<b>749</b>	<b>737</b>	<b>1.017</b>	<b>10.808</b>

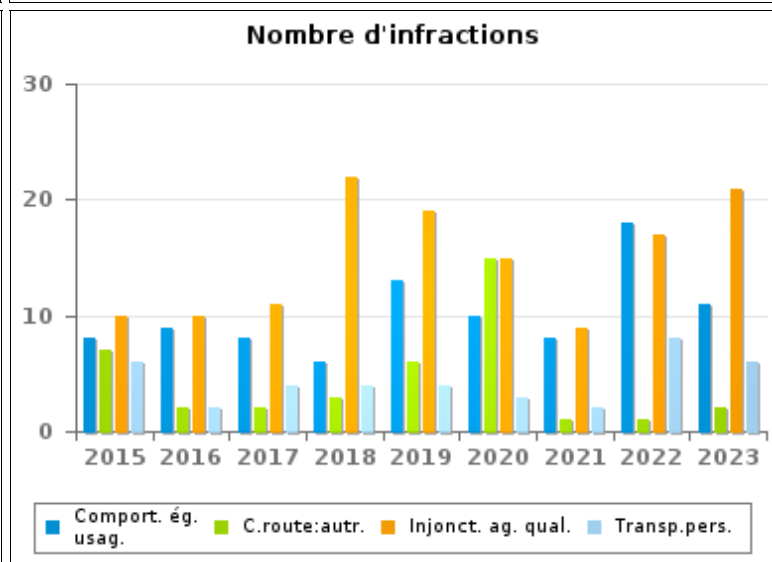
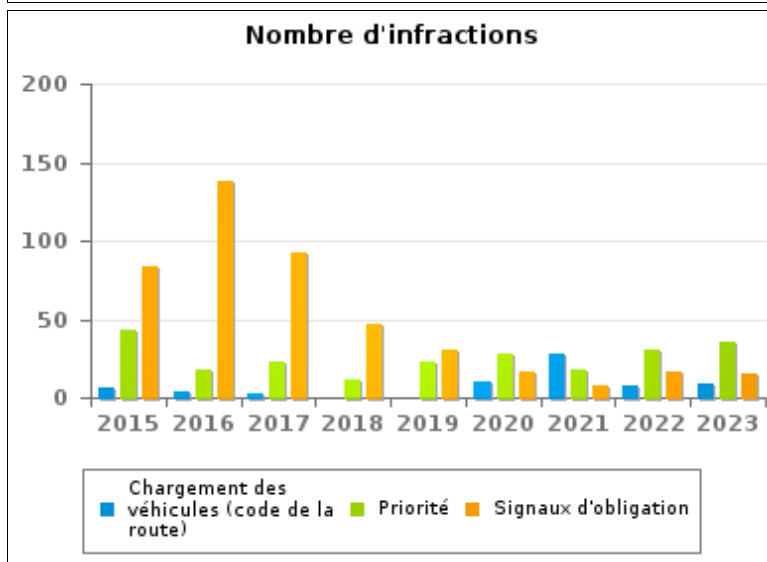
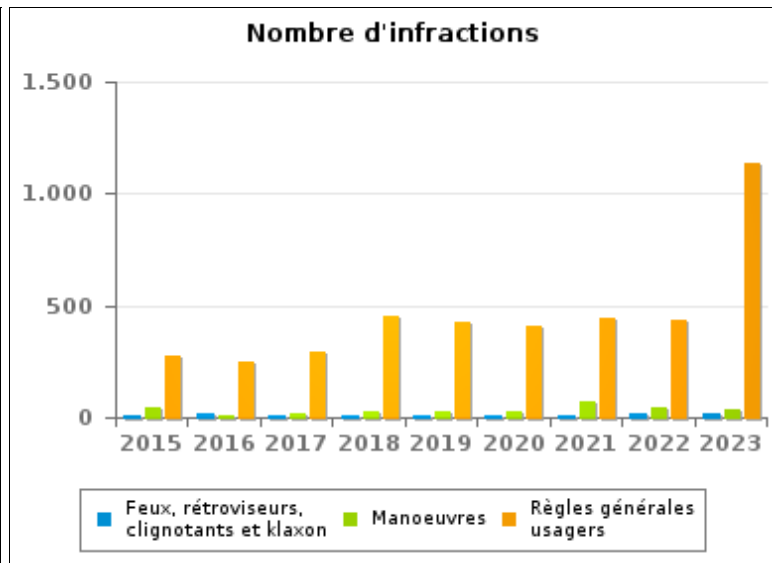
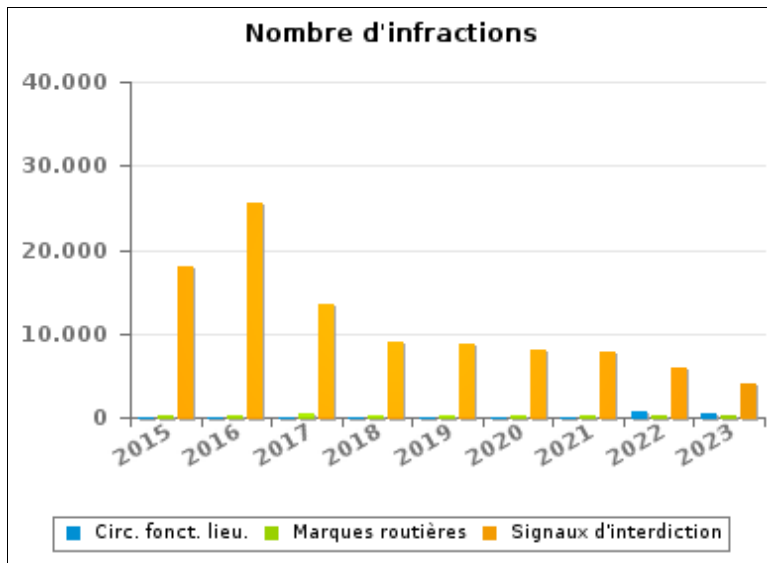


# INFRACTIONS ROUTIÈRES (autoroutes incluses) : APERÇU GÉNÉRAL (DÉTAIL)

Comparaison par année: 2015-2023

## Code de la route

	2015	2016	2017	2018	2019	2020	2021	2022	2023
Signaux d'interdiction	18.004	25.666	13.543	9.061	8.802	8.148	7.849	5.972	4.129
Règles générales usagers	276	251	290	450	424	404	445	439	1.135
Marques routières	145	221	362	305	293	217	294	173	136
Circulation en fonction du lieu	81	64	35	26	32	27	16	651	459
Signaux d'obligation	84	138	92	47	31	16	7	16	15
Manoeuvres	42	13	21	24	30	28	67	42	34
Priorité	43	18	23	12	23	28	18	30	36
Injonctions des agents qualifiés	10	10	11	22	19	15	9	17	21
Feux, rétroviseurs, clignotants et klaxon	12	14	8	10	10	12	7	15	20
Comportement à l'égard de certains usagers	8	9	8	6	13	10	8	18	11
Chargement des véhicules (code de la route)	6	4	2	0	0	10	28	8	9
Code de la route: autres	7	2	2	3	6	15	1	1	2
Transport de personnes (code de la route)	6	2	4	4	4	3	2	8	6
<b>TOTAL</b>	<b>18.724</b>	<b>26.412</b>	<b>14.401</b>	<b>9.970</b>	<b>9.687</b>	<b>8.933</b>	<b>8.751</b>	<b>7.390</b>	<b>6.013</b>





# INFRACTIONS ROUTIÈRES (autoroutes incluses) : TOP 5 DES INFRACTIONS

## 2023

### Toutes les infractions

Theme	Article de loi	Nombre d'infractions	% (*)
Vitesse	(Attention : l'infraction suivante est uniquement valable pour la Région flamande) Art. 11.1. Dans les agglomérations, la vitesse est limitée à 50 km à l'heure [...].	19.169	18,76%
Vitesse	(Attention : l'infraction suivante est uniquement valable pour la Région flamande) Art. 11.2.1°- b). En dehors des agglomérations, la vitesse est limitée à 120 km à l'heure [...] sur les voies publiques divisées en quatre bandes de circulation ou plus dont deux au moins sont affectées à chaque sens de circulation, pour autant que les sens de circulation soient séparés autrement qu'avec des marques routières [...]. Les limitations de vitesse inférieures imposées par le signal C43 ou résultant de l'article 11.3. restent d'application. Art. 5. Les usagers doivent se conformer[...] aux signaux routiers [...], lorsque ceux-ci sont réguliers en la forme, suffisamment visibles et placés conformément aux prescriptions du [...] [Code de la route]. Art. 68.3. [...] Sign. C43 [avec la mention 70]. A partir du signal jusqu'au prochain carrefour [ou signal C45], interdiction de circuler à une vitesse supérieure à [70 km/h] [...].	12.763	12,49%
Vitesse	(Attention : l'infraction suivante est uniquement valable pour la Région flamande) Art. 22quater. Dans les zones délimitées par les signaux routiers F4a et F4b, la vitesse est limitée à 30 km à l'heure.	38.088	37,28%
Vitesse	(Attention : l'infraction suivante est uniquement valable pour la Région flamande) Limitations de vitesse / zone 50 / voies publiques hors agglomération, à l'exception des autoroutes. Art. 5. Les usagers doivent se conformer aux signaux lumineux de circulation, aux signaux routiers et aux marques routières, lorsque ceux-ci sont réguliers en la forme, suffisamment visibles et placés conformément aux prescriptions du [...] règlement [général sur la police de la circulation routière et de l'usage de la voie publique]. Art. 68.3. [...] Sign. C43 [à validité zonale et mention 50]. A partir du signal [...] [jusqu'au signal de fin de zone], interdiction de circuler à une vitesse supérieure à [50 km/h] [...]. Art. 65.5.10. Les zones de vitesse sont indiquées par le signal C43 auquel la validité zonale est conférée conformément au point 65.5.3. A partir du signal de zone jusqu'au signal de fin de zone, il est interdit de rouler à une vitesse supérieure à la vitesse de la zone [...].	21.020	20,57%
Code de la route	Art. 5. Les usagers doivent se conformer aux signaux lumineux de circulation, aux signaux routiers et aux marques routières, lorsque ceux-ci sont réguliers en la forme, suffisamment visibles et placés conformément aux prescriptions du [...] règlement [général sur la police de la circulation routière et de l'usage de la voie publique]. Art. 68.3. [...] Sign. C 3. Accès interdit, dans les deux sens, à tout conducteur.	3.909	3,83%



# INFRACTIONS ROUTIÈRES (autoroutes incluses) : TOP 5 DES INFRACTIONS

## 2023

### Infractions du 4ème degré

Theme	Article de loi	Nombre d'infractions	% (*)
Code de la route	Art. 4.1. Les usagers doivent obtempérer immédiatement aux injonctions des agents qualifiés. Art. 4.2.2°. Sont notamment considérées comme injonctions : le ou les bras tendus horizontalement, qui signifie arrêt pour les usagers qui viennent de directions coupant celles indiquées par le ou les bras tendus. Art. 4.1°. Sont infractions du quatrième degré au sens de l'article 29§1er, 1er alinéa de la [...] loi relative à la police de la circulation routière, coordonnée le 16 mars 1968: [...] transgresser les ordres [...] [mentionnés à l'article 4.2.2° de l'AR 01-12-1975] d'une personne habilitée.	4	0,00 %
Code de la route	Constitue une infraction de 4ème degré en vertu de l'article 4.3° de l'AR du 30-09-2005 :Art. 17.2.3°. Le dépassement par la gauche d'un véhicule attelé [...] ou d'un véhicule à plus de deux roues est interdit à l'approche du sommet d'une côte et dans les virages, lorsque la visibilité est insuffisante, sauf si le dépassement peut se faire sans franchir la ligne blanche continue délimitant la partie de la chaussée affectée à la circulation venant en sens inverse.	1	0,00 %
Code de la route	Constitue une infraction de 4ème degré en vertu de l'article 4.4° de l'AR du 30-09-2005 : Art. 20.3.1°. Il est interdit de s'engager sur un passage à niveau lorsque les barrières sont en mouvement ou fermées.	5	0,00 %
Code de la route	Constitue une infraction de 4ème degré en vertu de l'article 4.4° de l'AR du 30-09-2005 : Art. 20.3.2°. Il est interdit de s'engager sur un passage à niveau lorsque les feux rouges clignotants sont allumés.	25	0,02 %
Code de la route	Constitue une infraction de 4ème degré en vertu de l'article 4.4° de l'AR du 30-09-2005 : Art. 20.3.3°. Il est interdit de s'engager sur un passage à niveau lorsque le signal sonore fonctionne.	17	0,02 %

(\*) % par rapport au nombre total d'infractions





# INFRACTIONS ROUTIÈRES (autoroutes incluses) : MOMENT

## Nombre d'infractions selon le moment de la semaine

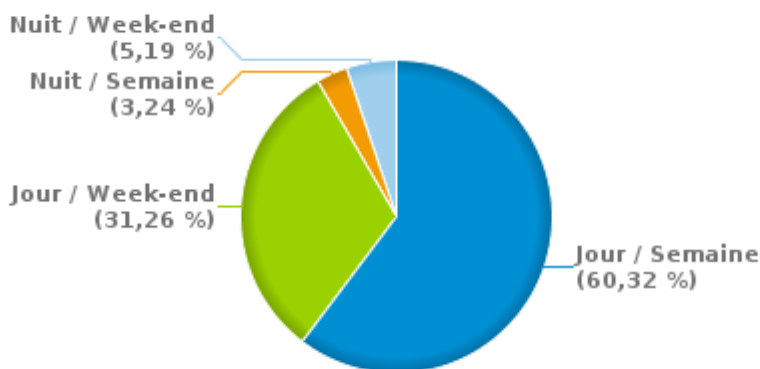
2023

	Semaine			Week-end			TOTAL
	Jour	Nuit	Sous-total	Jour	Nuit	Sous-total	
Vitesse	54.228	2.975	57.203	29.331	4.825	34.156	91.359
Arrêt et stationnement	2.330	86	2.416	795	145	940	3.356
GSM	329	2	331	47	5	52	383
Casque et vêtements de protection	11	0	11	11	0	11	22
Ceinture et siège enfant	81	0	81	33	0	33	114
Feux de signalisation	105	2	107	18	6	24	131
Code de la route	4.109	206	4.315	1.480	218	1.698	6.013
Alcool	9	2	11	50	53	103	114
Drogues	16	0	16	14	3	17	33
Conditions techniques	172	11	183	58	11	69	252
Immatriculation	78	8	86	30	9	39	125
Permis de conduire	94	7	101	51	19	70	171
Assurance	47	6	53	14	6	20	73
Poids lourds	0	0	0	0	0	0	0
Autres	15	1	16	3	1	4	20
Inconnu	0	0	0	1	0	1	1
<b>TOTAL</b>	<b>61.624</b>	<b>3.306</b>	<b>64.930</b>	<b>31.936</b>	<b>5.301</b>	<b>37.237</b>	<b>102.167</b>

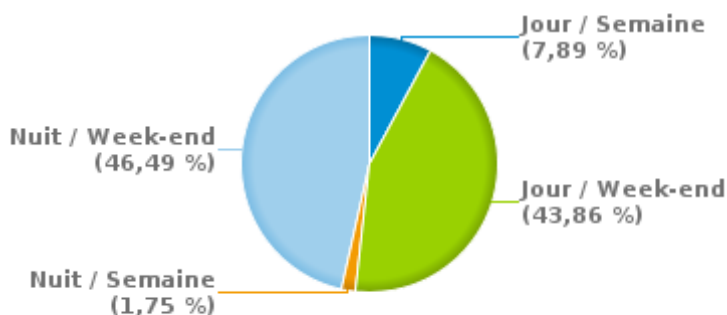
Weekend = Du vendredi 22h00 jusqu'au lundi 06h00  
 Semaine = Du lundi 06h00 jusqu'au vendredi 22h00

Jour: de 06h00 à 22h00  
 Nuit: de 22h00 à 06h00

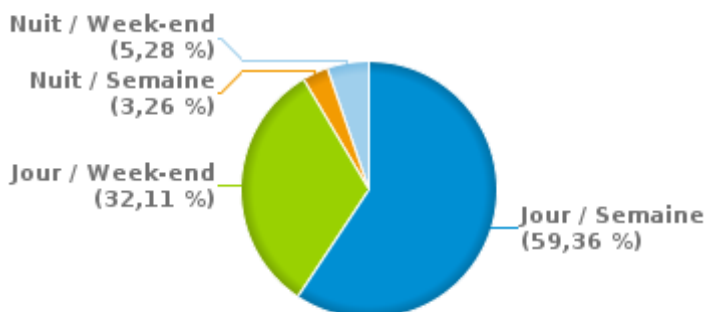
% infractions selon le moment pour l'année 2023



% infractions alcool selon le moment pour l'année 2023



% infractions vitesse selon le moment pour l'année 2023





## INFRACTIONS DE VITESSE (autoroutes incluses) : ENDROIT DU CONTRÔLE

2023

Lier

Rue	Borne Kilometrique	Nr de maison	Excès de 0-10 km/h	Excès de 11-20 km/h	Excès de 21-30 km/h	Excès de 31-40 km/h	Excès de plus de 40 km/h	Excès de ??? km/h	TOTAL
Aarschotsesteenweg		230	3	1					4
Aarschotsesteenweg			3	2				2	7
Anton Bergmannlaan		12						2	2
Antwerpsesteenweg		225	5	1					6
Antwerpsesteenweg		320	15	1					16
Antwerpsesteenweg		322		11	1				12
Antwerpsesteenweg		50						3	3
Antwerpsestraat		84						2	2
Antwerpsestraat								4	4
Arthur Vanderpoortenlaan			105	7	1				113
Baron Carolyaan		26					1		1
Berlaarsesteenweg		150	182	25	2				209
Berlaarsesteenweg		152	685	136	10	2			833
Berlaarsesteenweg		158	275	46	3	1			325
Berlaarsesteenweg		188	75	49	4				128
Berlaarsesteenweg		198	73	18	4				95
Berlaarsesteenweg		202	39	8	2				49
Berlaarsesteenweg		34	733	57	6	3			799
Berlaarsesteenweg		57	66	6	1				73
Berlaarsesteenweg								1	1
Berlaarsestraat		17	11						11
Berlaarsestraat		22	2						2
Bernard Van Hoolstraat		23	75	21	2				98
Bernard Van Hoolstraat		27	116	63	4				183
Bernard Van Hoolstraat		29	142	53	6	1			202
Bernard Van Hoolstraat		37	82	34	3	1			120



## INFRACTIONS DE VITESSE (autoroutes incluses) : ENDROIT DU CONTRÔLE

2023

Rue	Borne Kilometrique	Nr de maison	Excès de 0-10 km/h	Excès de 11-20 km/h	Excès de 21-30 km/h	Excès de 31-40 km/h	Excès de plus de 40 km/h	Excès de ??? km/h	TOTAL
Bernard Van Hoolstraat		39	32	14					46
Bernard Van Hoolstraat		44	80	32	3				115
Bernard Van Hoolstraat		56	203	50	2			1	256
Bernard Van Hoolstraat		9	98	16	2				116
Bernard Van Hoolstraat			1						1
Beukheuvel		21	155	19	4	1			179
Beukheuvel		22	339	127	7	2			475
Blokstraat		28	1						1
Boomlaarstraat		183	6				1		7
Boomlaarstraat		207	1						1
Boomlaarstraat		215	3	1					4
Boomlaarstraat		221	2						2
Boomlaarstraat						2	1	1	4
Dorpsstraat		32	20.327	2.540	126	8	1		23.002
Dorpsstraat			18	1					19
Eikelstraat								1	1
Florent Van Cauwenberghstraat								1	1
Frederik Peltzerstraat		44	10	1					11
Frederik Peltzerstraat		68	12.631	694	40	5			13.370
Hagenbroeksesteenweg		254	13		2				15
Hagenbroeksesteenweg		94	2						2
Hertog Janstraat		10	11	1	1				13
Hertog Janstraat		40	9	2					11
Hertog Janstraat		8	24	2	1				27
Hoog-Lachenen		4						1	1
Hoogveldweg		153	88	19	4		2		113
Hoogveldweg		155	39	7	1	1			48



## INFRACTIONS DE VITESSE (autoroutes incluses) : ENDROIT DU CONTRÔLE

2023

Rue	Borne Kilometrique	Nr de maison	Excès de 0-10 km/h	Excès de 11-20 km/h	Excès de 21-30 km/h	Excès de 31-40 km/h	Excès de plus de 40 km/h	Excès de ??? km/h	TOTAL
Hoogveldweg		6	3.297	253	27	9	1		3.587
Hoogveldweg			44	2					46
Hulststraat		20	12	7	2	1			22
Kartuizersvest		96	1						1
Kelderveld		10	15	3	1				19
Kelderveld		16	36	13	4				53
Kolveniersvest		41						1	1
Koningsplein		30	72	9					81
Koningsplein		34	19						19
Kriekenstraat		13	19	3					22
Leuvensevest			31	10	8				49
Liersebaan		114	5	2					7
Liersebaan		175	16	2					18
Liersebaan		201	62	8	1				71
Liersebaan		215	17	3					20
Lintsesteenweg		34	79	5					84
Lintsesteenweg		37-39	16.249	1.362	113	22	6		17.752
Lispersteenweg		269	1						1
Lispersteenweg								2	2
Lisperstraat		28	1						1
Mallekotstraat		43	45	28	7			1	81
Mallekotstraat		44	42	12	3				57
Mallekotstraat		45	14	4					18
Mallekotstraat		77	68	10	2				80
Marnixdreef		44A	14	7					21
Mechelbaan		108	38	2	1				41
Mechelbaan		180	91	8	1		1		101



## INFRACTIONS DE VITESSE (autoroutes incluses) : ENDROIT DU CONTRÔLE

2023

Rue	Borne Kilometrique	Nr de maison	Excès de 0-10 km/h	Excès de 11-20 km/h	Excès de 21-30 km/h	Excès de 31-40 km/h	Excès de plus de 40 km/h	Excès de ??? km/h	TOTAL
Mechelbaan		196	45	12					57
Mechelbaan		84	21	7	1		1		30
Mechelbaan		92	11	3					14
Mechelbaan		98	44	10	3				57
Mechelbaan			1	1				1	3
Mechelsesteenweg		106						2	2
Mechelsesteenweg		159	57	2			1		60
Mechelsesteenweg		212	1						1
Mechelsesteenweg		228	16	1					17
Mechelsesteenweg		380	1						1
Mechelsesteenweg		80	1						1
Mechelsesteenweg			2						2
Mechelsestraat								1	1
N10 Direction Diest	14.5		1	1					2
N14 Direction Breda (NI)		388A	1	1					2
Nazaretdreef								2	2
Oud-Strijderslaan		2	2						2
Paaistraat		18	5						5
Pannenhuisstraat		235	1						1
Paradeplein		1	7	2					9
Paradeplein			1						1
Plaslaar		40	13	5					18
Plaslaar		44	210	35	7	2	1		255
Plaslaar		ALIBO	8			1			9
R16 Côté Extérieur	1.5		47	21	3		1		72
R16 Côté Extérieur	1.6							2	2
R16 Côté Extérieur	2.4		363	78	10	3			454



## INFRACTIONS DE VITESSE (autoroutes incluses) : ENDROIT DU CONTRÔLE

2023

Rue	Borne Kilométrique	Nr de maison	Excès de 0-10 km/h	Excès de 11-20 km/h	Excès de 21-30 km/h	Excès de 31-40 km/h	Excès de plus de 40 km/h	Excès de ??? km/h	TOTAL
R16 Côté Extérieur	2.6		53	17	5	2			77
R16 Côté Extérieur	4.6							1	1
R16 Côté Extérieur	4.7		254	34	13				301
R16 Côté Extérieur	4.8		385	78	11	4		1	479
R16 Côté Extérieur	4.9			2					2
R16 Côté Extérieur	6.7		1						1
R16 Côté Extérieur			6.035	1.187	175	31	6	3	7.437
R16 Côté Intérieur	1.7		68	34	11				113
R16 Côté Intérieur	2.6		25	7	1	1			34
R16 Côté Intérieur	3.0		3	1			1		5
R16 Côté Intérieur	3.1							1	1
R16 Côté Intérieur	3.7		15	3					18
R16 Côté Intérieur	4.7		77	19	2	2	2		102
R16 Côté Intérieur	4.9		2	2	2				6
R16 Côté Intérieur	5.0	5	29	3					32
R16 Côté Intérieur	5.0		348	64	13	1			426
R16 Côté Intérieur	5.6		83	30	7	4	2		126
R16 Côté Intérieur	5.7		45	11					56
R16 Côté Intérieur			2.679	299	29	5	1		3.013
Sander De Vosstraat		113	17	4					21
Sander De Vosstraat		35	10	1					11
Schollebeekstraat		50	1						1
Slenderstraat		6B	20	5					25
Spoorweglei		101	4	4	1				9
Spoorweglei		124	1	3					4
Spoorweglei		125	4		2	1			7
Spoorweglei		126	7	1	1				9



## INFRACTIONS DE VITESSE (autoroutes incluses) : ENDROIT DU CONTRÔLE

2023

Rue	Borne Kilometrique	Nr de maison	Excès de 0-10 km/h	Excès de 11-20 km/h	Excès de 21-30 km/h	Excès de 31-40 km/h	Excès de plus de 40 km/h	Excès de ??? km/h	TOTAL
Spoorweglei		130	3						3
Spoorweglei		134	4	1					5
Spoorweglei		48	2						2
Spreet		22	14	10	2	1			27
Spuilei		12	1		1				2
Tallaart		101	23	2					25
Tallaart		107	59	15	3	1			78
Tallaart		31	12		1		1		14
Tallaart		33	84	28	4	4			120
Tallaart		34	14						14
Tallaart		64	21	4					25
Waversesteeweg		145	12.680	1.404	96	14	3		14.197
Waversesteeweg		165	21	9					30
Waversesteeweg			24	2					26
<b>TOTAL</b>			<b>81.055</b>	<b>9.281</b>	<b>816</b>	<b>136</b>	<b>34</b>	<b>37</b>	<b>91.359</b>



## INFRACTIONS DE VITESSE (autoroutes incluses) : RÉGIME VITESSE

2023

Vitesse autorisée	Excès de 0-10 km/h	Excès de 11-20 km/h	Excès de 21-30 km/h	Excès de 31-40 km/h	Excès de plus de 40	Excès de ??? km/h	TOTAL
30	34.253	3.604	213	16	2	0	38.088
50	36.099	3.760	315	64	18	0	40.256
60	0	3	0	0	0	0	3
70	10.693	1.908	288	54	13	0	12.956
Inconnu	10	6	0	2	1	37	56
<b>TOTAL</b>	<b>81.055</b>	<b>9.281</b>	<b>816</b>	<b>136</b>	<b>34</b>	<b>37</b>	<b>91.359</b>

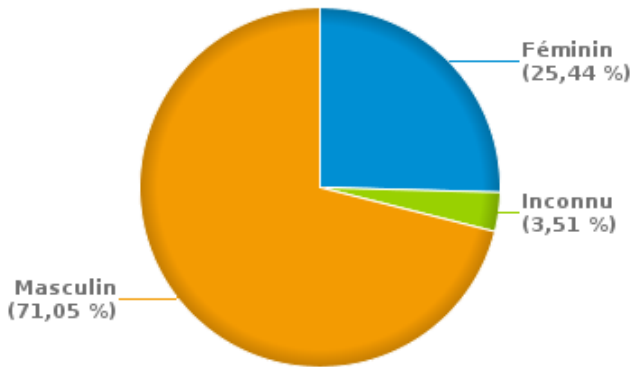


# INFRACTIONS ROUTIÈRES (autoroutes incluses) : PROFIL DES CONTREVENANTS 2023

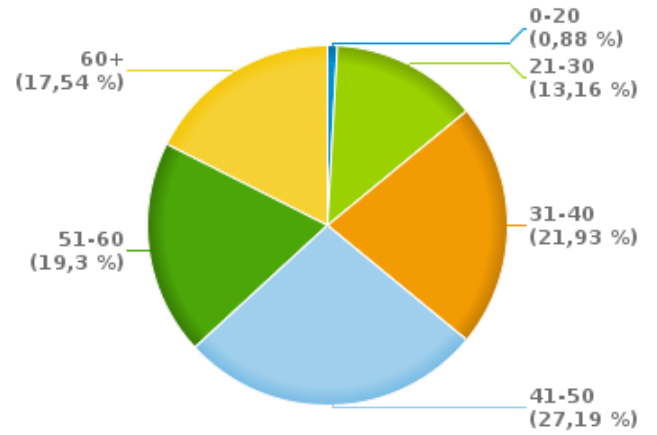
## Nombre d'infractions d'alcool par catégorie d'âge et par sexe

	Masculin	Féminin	Inconnu	TOTAL
0-20	1	0	0	1
21-30	10	4	1	15
31-40	19	6	0	25
41-50	20	9	2	31
51-60	15	6	1	22
60+	16	4	0	20
<b>TOTAL</b>	<b>81</b>	<b>29</b>	<b>4</b>	<b>114</b>

% infractions alcool par sexe pour l'année 2023



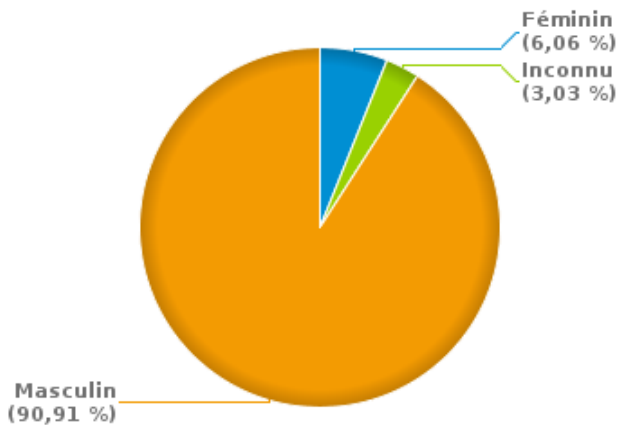
% infractions alcool par catégorie d'âge pour l'année 2023



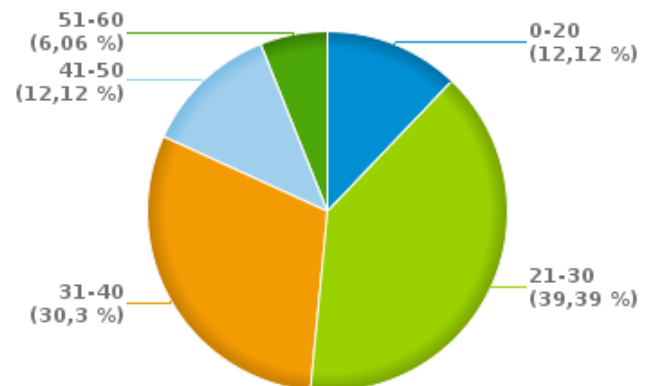
## Nombre d'infractions de drogues par catégorie d'âge et par sexe

	Féminin	Inconnu	Masculin	TOTAL
0-20	0	0	4	4
21-30	0	0	13	13
31-40	2	0	8	10
41-50	0	1	3	4
51-60	0	0	2	2
<b>TOTAL</b>	<b>2</b>	<b>1</b>	<b>30</b>	<b>33</b>

% infractions drogues par sexe pour l'année 2023



% infractions drogues par catégorie d'âge pour l'année 2023





**INFRACTIONS ROUTIÈRES**  
**FILTRES ET PARAMÈTRES SELECTIONNÉS**  
**DANS CE RAPPORT**

<b>Année de début de l'infraction</b>	2015
<b>Année de fin de l'infraction</b>	2023
<b>Trimestre(s)</b>	Trim. 1;Trim. 2;Trim. 3;Trim. 4
<b>Zone de police</b>	ZP LIER
<b>Unité locale/fédérale</b>	
<b>Hors/sur autoroute</b>	(autoroutes incluses)
<b>Unité de police constatante</b>	
<b>Date de clôture de la banque de données</b>	30/04/24

<b>Date de mise à jour du rapport</b>	01 JUIL. 2024 10:22:52
---------------------------------------	------------------------