

**Aperçu
Infractions routières
(autoroutes incluses)
2023**

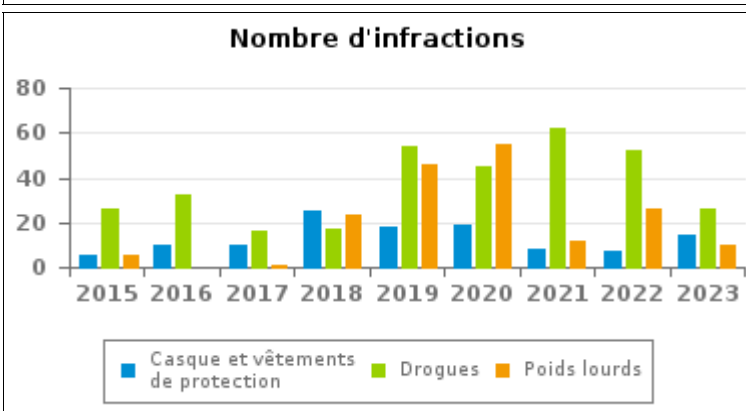
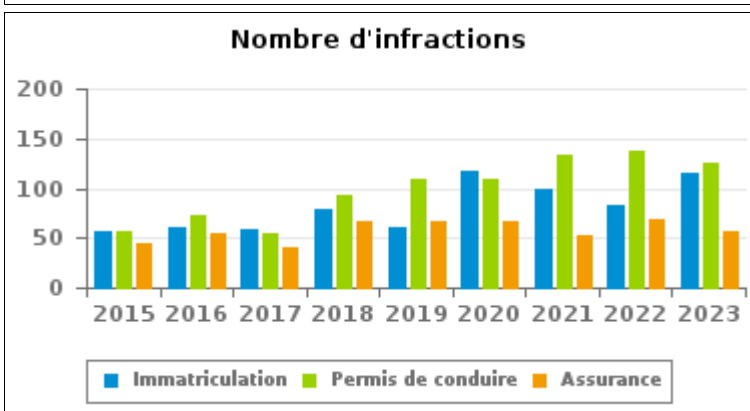
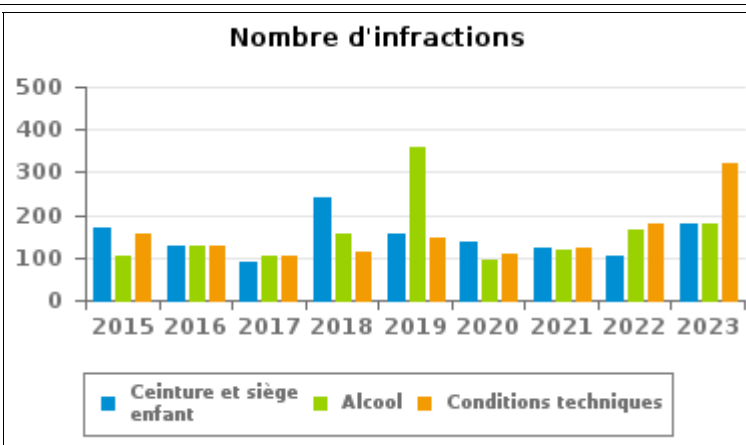
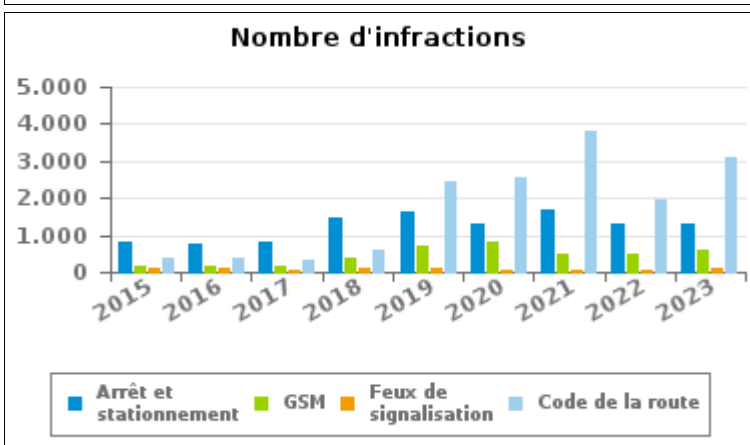
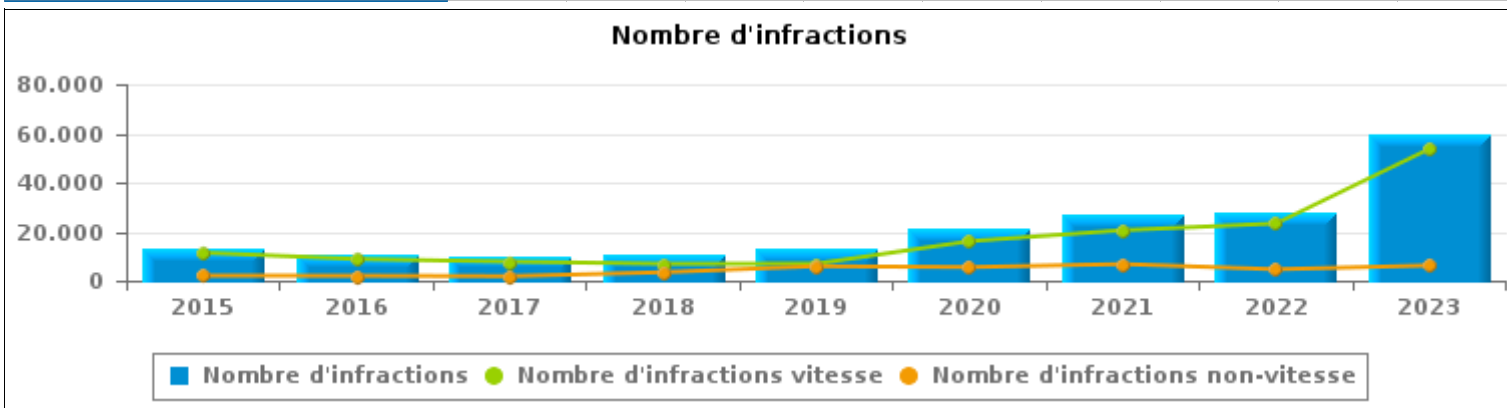
**ZP BODUKAP (SINT-
KATELIJNE-WAVER)**



INFRACTIONS ROUTIÈRES (autoroutes incluses) : APERÇU GÉNÉRAL

Comparaison par année: 2015-2023

	2015	2016	2017	2018	2019	2020	2021	2022	2023
NOMBRE TOTAL D'INFRACTIONS	13.436	10.801	9.583	10.316	12.816	21.591	27.309	27.935	59.874
INFRACTIONS PAR THEME									
	2015	2016	2017	2018	2019	2020	2021	2022	2023
Vitesse	11.375	8.814	7.745	6.892	6.925	16.080	20.544	23.302	53.679
Arrêt et stationnement	803	743	826	1.485	1.634	1.327	1.664	1.286	1.329
GSM	179	142	140	404	714	808	508	496	620
Casque et vêtements de protection	5	10	10	25	18	19	8	7	14
Ceinture et siège enfant	168	126	89	240	154	136	121	104	179
Feux de signalisation	89	90	53	116	85	78	74	79	106
Code de la route	360	394	340	605	2.444	2.538	3.786	1.946	3.111
Alcool	104	129	105	156	358	96	119	166	181
Drogues	26	32	16	17	54	45	62	52	26
Conditions techniques	158	126	103	114	146	110	123	180	320
Immatriculation	57	60	59	78	60	117	100	82	116
Permis de conduire	57	72	55	93	110	110	134	137	125
Assurance	45	54	40	66	67	67	53	68	56
Poids lourds	5	0	1	23	46	55	12	26	10
Autres	4	9	1	2	1	5	1	1	1
Inconnu	1	0	0	0	0	0	0	3	1





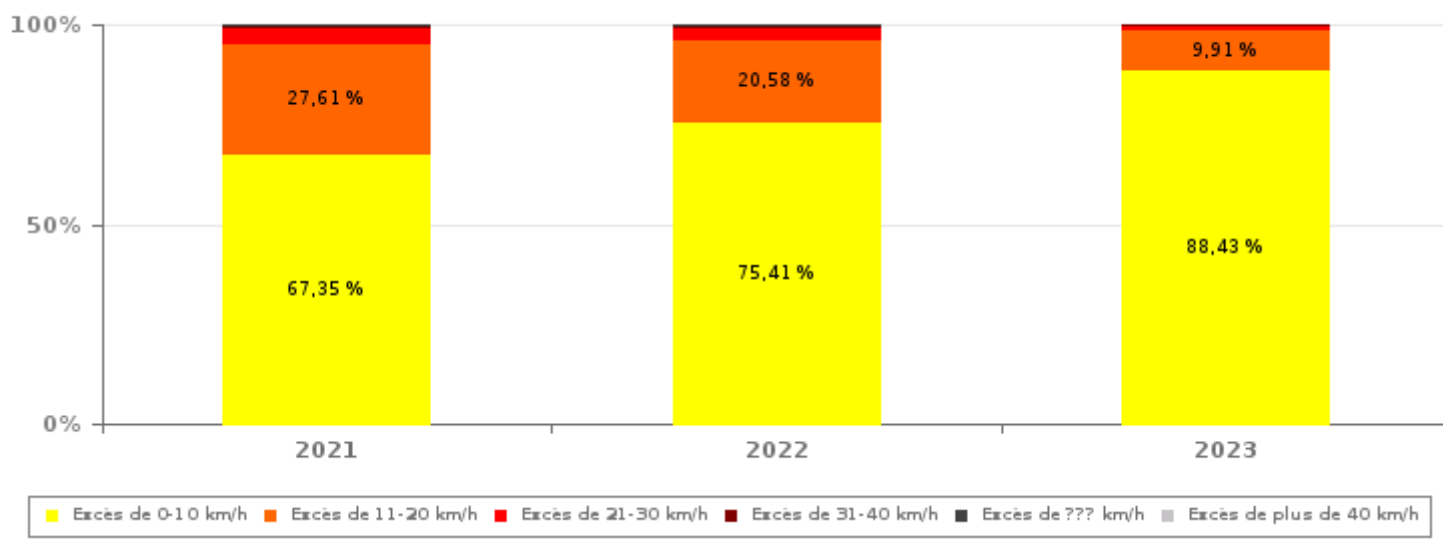
INFRACTIONS ROUTIÈRES (autoroutes incluses) : APERÇU GÉNÉRAL

INFRACTIONS PAR DEGRE DE GRAVITE

Comparaison par année: 2015-2023

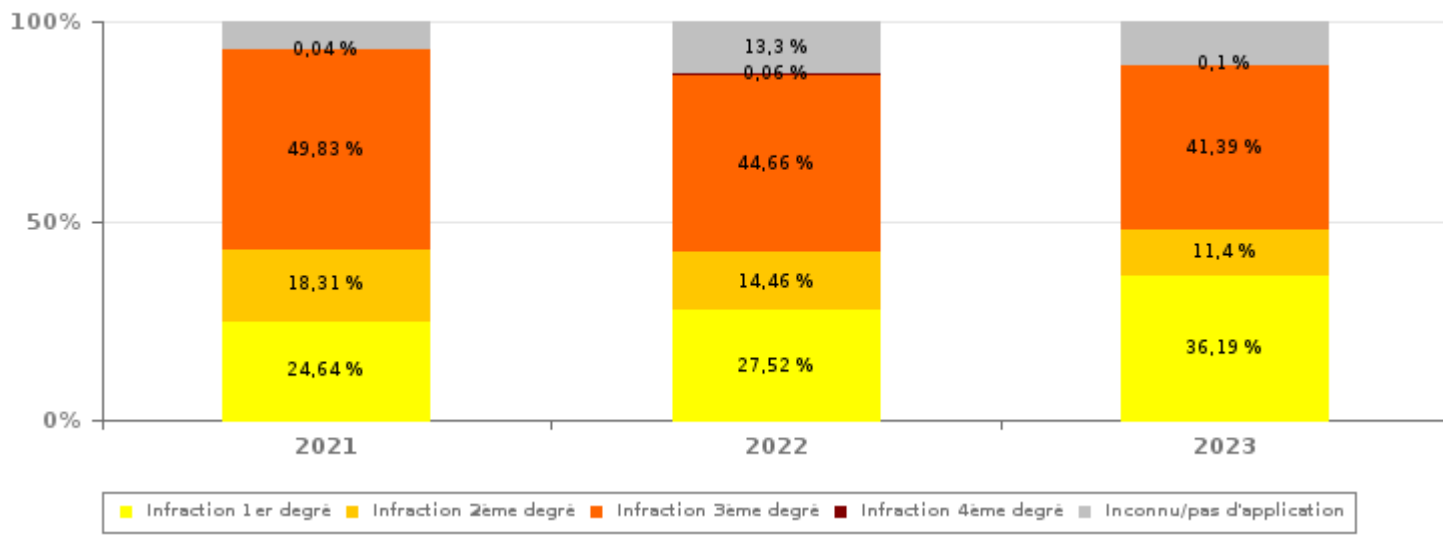
VITESSE	2015	2016	2017	2018	2019	2020	2021	2022	2023
Excès de 0-10 km/h	6.631	5.052	4.413	3.990	4.071	10.106	13.837	17.571	47.466
Excès de 11-20 km/h	3.907	3.045	2.769	2.355	2.350	4.953	5.673	4.796	5.322
Excès de 21-30 km/h	668	548	425	370	354	727	776	702	671
Excès de 31-40 km/h	104	101	85	90	60	152	167	149	135
Excès de plus de 40 km/h	36	38	23	45	27	70	40	44	59
Excès de ??? km/h	29	30	30	42	63	72	51	40	26
Sous-total VITESSE	11.375	8.814	7.745	6.892	6.925	16.080	20.544	23.302	53.679

Nombre d'infractions (vitesse): répartition selon la gravité



NON-VITESSE	2015	2016	2017	2018	2019	2020	2021	2022	2023
1er degré	793	781	797	1.463	1.554	1.407	1.667	1.275	2.242
2ème degré	700	563	584	1.274	1.502	1.568	1.239	670	706
3ème degré	170	227	148	231	2.071	2.066	3.371	2.069	2.564
4ème degré	7	7	10	10	10	9	3	3	6
Inconnu/Pas d'application	391	409	299	446	754	461	485	616	677
Sous-total NON-VITESSE	2.061	1.987	1.838	3.424	5.891	5.511	6.765	4.633	6.195

Nombre d'infractions (non-vitesse): répartition selon la gravité





INFRACTIONS ROUTIÈRES (autoroutes incluses) : APERÇU GÉNÉRAL

INFRACTIONS PAR DEGRE DE GRAVITE

Comparaison par année: 2015-2023



INFRACTIONS ROUTIÈRES (autoroutes incluses) : APERÇU GÉNÉRAL

Comparaison par mois pour l'année 2023

	Jan	Fév	Mar	Avr	Mai	Juin	Juil	Août	Sep	Oct	Nov	Déc	TOTAL
NOMBRE TOTAL D'INFRACTIONS	3.613	3.329	2.643	5.965	5.049	4.144	3.730	2.932	5.762	4.817	7.612	10.278	59.874
INFRACTIONS PAR THEME													
Vitesse	3.123	2.791	2.079	5.358	4.400	3.647	3.422	2.557	5.236	4.264	7.056	9.746	53.679
Arrêt et stationnement	187	131	113	153	101	135	69	53	62	107	105	113	1.329
GSM	13	41	28	72	93	41	52	63	87	87	27	16	620
Casque et vêtements de protection	0	1	1	0	1	0	3	3	3	2	0	0	14
Ceinture et siège enfant	1	25	11	11	7	13	9	17	25	37	10	13	179
Feux de signalisation	1	8	6	8	10	10	12	13	15	7	9	7	106
Code de la route	243	266	361	292	382	235	129	166	256	228	289	264	3.111
Alcool	22	6	12	11	16	22	8	11	14	12	22	25	181
Drogues	0	2	2	4	1	3	0	1	3	5	4	1	26
Conditions techniques	12	22	11	24	16	20	16	22	28	31	56	62	320
Immatriculation	4	11	8	10	7	7	5	13	15	10	10	16	116
Permis de conduire	6	17	9	16	9	8	3	6	13	18	10	10	125
Assurance	1	8	1	6	6	3	2	6	5	5	8	5	56
Poids lourds	0	0	0	0	0	0	0	1	0	3	6	0	10
Autres	0	0	1	0	0	0	0	0	0	0	0	0	1
Inconnu	0	0	0	0	0	0	0	0	0	1	0	0	1
INFRACTIONS PAR DEGRE DE GRAVI													
VITESSE													
Excès de 0-10 km/h	2.605	2.436	1.860	4.620	3.939	3.227	2.874	2.239	4.681	3.801	6.229	8.955	47.466
Excès de 11-20 km/h	419	293	188	619	398	358	445	261	487	419	737	698	5.322
Excès de 21-30 km/h	72	37	21	83	54	42	85	45	56	32	72	72	671
Excès de 31-40 km/h	17	16	7	20	6	11	12	6	5	5	13	17	135
Excès de plus de 40 km/h	9	5	2	12	2	7	5	3	3	4	3	4	59
Excès de ??? km/h	1	4	1	4	1	2	1	3	4	3	2	0	26
Sous-total VITESSE	3.123	2.791	2.079	5.358	4.400	3.647	3.422	2.557	5.236	4.264	7.056	9.746	53.679
NON-VITESSE													
1er degré	172	155	121	221	191	207	129	88	215	210	264	269	2.242
2ème degré	88	67	73	73	43	66	34	53	54	67	42	46	706
3ème degré	187	263	336	253	368	168	118	187	197	202	151	134	2.564
4ème degré	3	1	0	0	0	0	0	0	0	0	2	0	6
Inconnu/Pas d'application	40	52	34	60	47	56	27	47	60	74	97	83	677
Sous-total NON-VITESSE	490	538	564	607	649	497	308	375	526	553	556	532	6.195



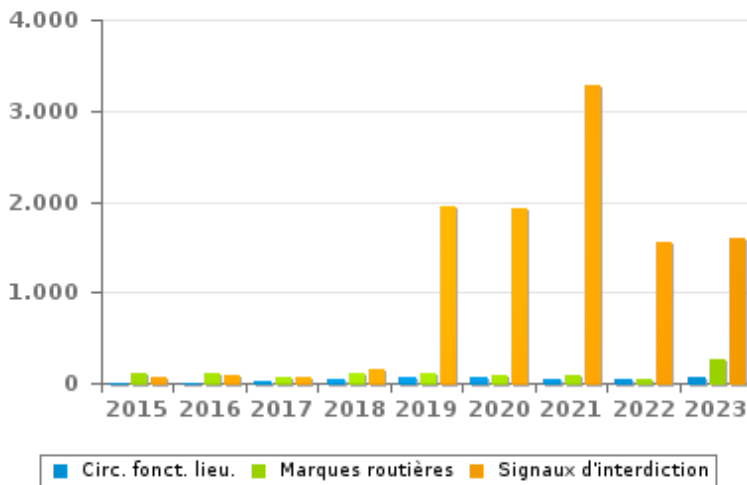
INFRACTIONS ROUTIÈRES (autoroutes incluses) : APERÇU GÉNÉRAL (DÉTAIL)

Comparaison par année: 2015-2023

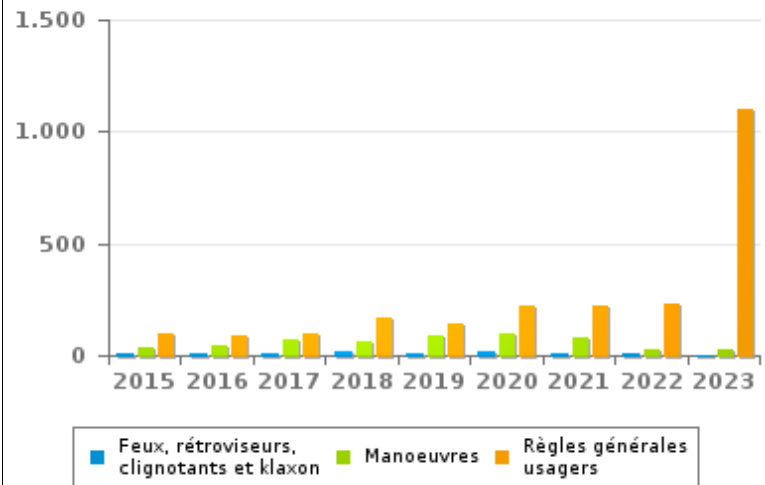
Code de la route

	2015	2016	2017	2018	2019	2020	2021	2022	2023
Signaux d'interdiction	58	97	56	146	1.950	1.919	3.269	1.552	1.585
Règles générales usagers	96	93	101	172	140	225	218	229	1.104
Marques routières	111	111	55	105	107	80	80	47	272
Manoeuvres	35	40	72	66	92	96	78	28	30
Circulation en fonction du lieu	3	7	18	42	57	59	39	45	68
Priorité	11	18	9	19	23	29	43	12	11
Code de la route: autres	1	0	1	7	13	61	17	3	2
Injonctions des agents qualifiés	9	8	9	11	17	17	7	9	6
Feux, rétroviseurs, clignotants et klaxon	9	11	6	16	11	20	5	8	3
Comportement à l'égard de certains usagers	7	2	8	10	12	11	6	5	8
Chargement des véhicules (code de la route)	4	0	1	4	12	11	14	4	6
Signaux d'obligation	12	5	1	3	5	8	5	1	8
Transport de personnes (code de la route)	4	2	3	4	5	2	5	3	8
TOTAL	360	394	340	605	2.444	2.538	3.786	1.946	3.111

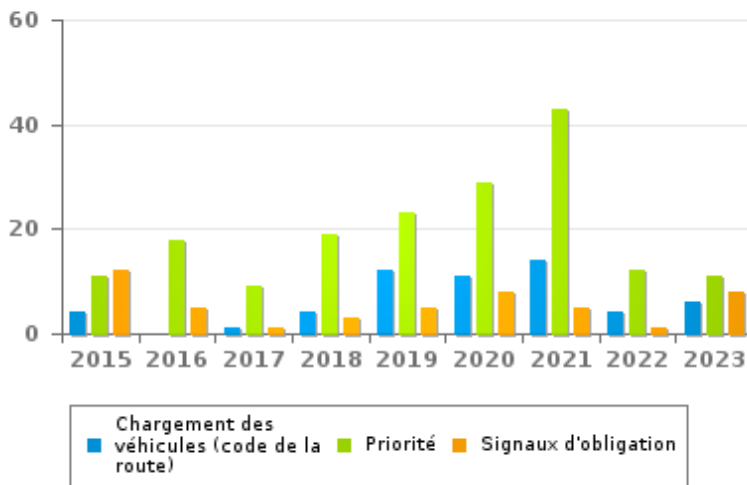
Nombre d'infractions



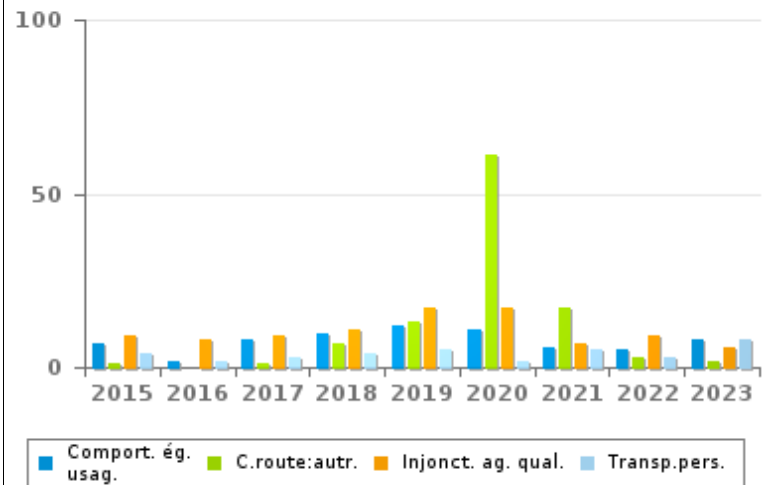
Nombre d'infractions



Nombre d'infractions



Nombre d'infractions





INFRACTIONS ROUTIÈRES (autoroutes incluses) : TOP 5 DES INFRACTIONS

2023

Toutes les infractions

Theme	Article de loi	Nombre d'infractions	% (*)
Vitesse	(Attention : l'infraction suivante est uniquement valable pour la Région flamande) Art. 11.1. Dans les agglomérations, la vitesse est limitée à 50 km à l'heure [...].	14.949	24,97%
Vitesse	(Attention : l'infraction suivante est uniquement valable pour la Région flamande) Art. 11.2.3°.b). En dehors des agglomérations, la vitesse est limitée à 70 km à l'heure sur les autres voies publiques.	6.273	10,48%
Vitesse	(Attention : l'infraction suivante est uniquement valable pour la Région flamande) Art. 22quater. Dans les zones délimitées par les signaux routiers F4a et F4b, la vitesse est limitée à 30 km à l'heure.	12.165	20,32%
Vitesse	(Attention : l'infraction suivante est uniquement valable pour la Région flamande) Limitations de vitesse / zone 30 / zones cyclables. Art. 22novies. [...] [Dans les zones cyclables,] la vitesse ne peut jamais [...] être supérieure à 30 km/h.	4.568	7,63%
Vitesse	(Attention : l'infraction suivante est uniquement valable pour la Région flamande) Limitations de vitesse / zone 50 / voies publiques hors agglomération, à l'exception des autoroutes. Art. 5. Les usagers doivent se conformer aux signaux lumineux de circulation, aux signaux routiers et aux marques routières, lorsque ceux-ci sont réguliers en la forme, suffisamment visibles et placés conformément aux prescriptions du [...] règlement [général sur la police de la circulation routière et de l'usage de la voie publique]. Art. 68.3. [...] Sign. C43 [à validité zonale et mention 50]. A partir du signal [...] [jusqu'au signal de fin de zone], interdiction de circuler à une vitesse supérieure à [50 km/h] [...]. Art. 65.5.10. Les zones de vitesse sont indiquées par le signal C43 auquel la validité zonale est conférée conformément au point 65.5.3. A partir du signal de zone jusqu'au signal de fin de zone, il est interdit de rouler à une vitesse supérieure à la vitesse de la zone [...].	14.100	23,55%

Infractions du 4ème degré

Theme	Article de loi	Nombre d'infractions	% (*)
Code de la route	Art. 4.1. Les usagers doivent obtempérer immédiatement aux injonctions des agents qualifiés. Art. 4.2.2°. Sont notamment considérées comme injonctions : le ou les bras tendus horizontalement, qui signifie arrêt pour les usagers qui viennent de directions coupant celles indiquées par le ou les bras tendus. Art. 4.1°. Sont infractions du quatrième degré au sens de l'article 29§1er, 1er alinéa de la [...] loi relative à la police de la circulation routière, coordonnée le 16 mars 1968: [...] transgresser les ordres [...] [mentionnés à l'article 4.2.2° de l'AR 01-12-1975] d'une personne habilitée.	1	0,00 %
Code de la route	Constitue une infraction de 4ème degré en vertu de l'article 4.3° de l'AR du 30-09-2005 :Art. 17.2.3°. Le dépassement par la gauche d'un véhicule attelé [...] ou d'un véhicule à plus de deux roues est interdit à l'approche du sommet d'une côte et dans les virages, lorsque la visibilité est insuffisante, sauf si le dépassement peut se faire sans franchir la ligne blanche continue délimitant la partie de la chaussée affectée à la circulation venant en sens inverse.	3	0,01 %
Code de la route	Constitue une infraction de 4ème degré en vertu de l'article 4.5° de l'AR du 30-09-2005 :Art. 22.2juncto. Les dispositions de l'article 21.4. et 21.6. sont applicables sur les routes pour automobiles.Art. 21.4.2°. Il est interdit sur les autoroutes de faire demi-tour.	2	0,00 %

(*) % par rapport au nombre total d'infractions

INFRACTIONS ROUTIÈRES (autoroutes incluses) : MOMENT

Nombre d'infractions selon le moment de la semaine

2023

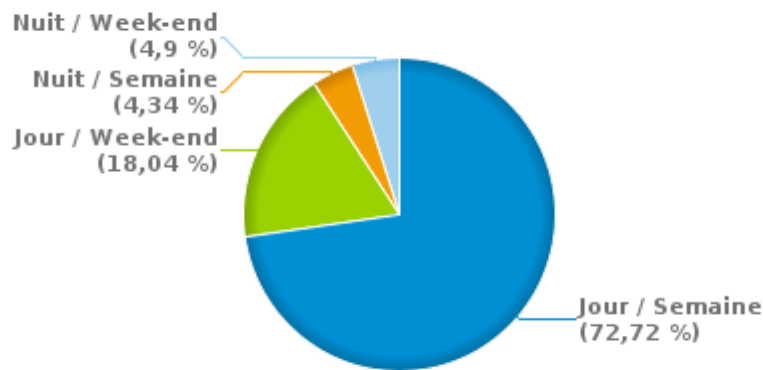


	Semaine			Week-end			TOTAL
	Jour	Nuit	Sous-total	Jour	Nuit	Sous-total	
Vitesse	38.889	2.433	41.322	9.706	2.651	12.357	53.679
Arrêt et stationnement	801	13	814	510	5	515	1.329
GSM	579	1	580	35	5	40	620
Casque et vêtements de protection	10	0	10	2	2	4	14
Ceinture et siège enfant	149	3	152	20	7	27	179
Feux de signalisation	72	9	81	20	5	25	106
Code de la route	2.629	87	2.716	301	94	395	3.111
Alcool	23	22	45	57	79	136	181
Drogues	5	5	10	7	9	16	26
Conditions techniques	213	12	225	63	32	95	320
Immatriculation	70	4	74	34	8	42	116
Permis de conduire	61	5	66	33	26	59	125
Assurance	26	5	31	16	9	25	56
Poids lourds	10	0	10	0	0	0	10
Autres	0	0	0	0	1	1	1
Inconnu	1	0	1	0	0	0	1
TOTAL	43.538	2.599	46.137	10.804	2.933	13.737	59.874

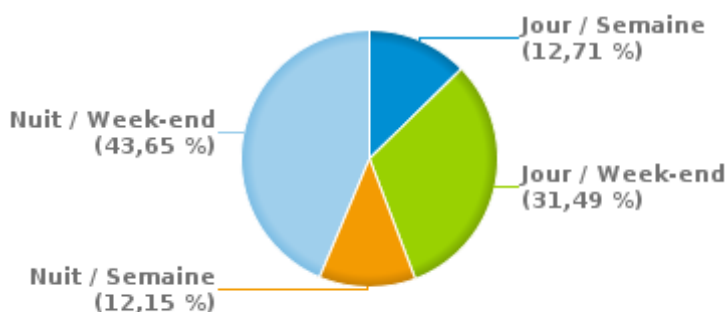
Weekend = Du vendredi 22h00 jusqu'au lundi 06h00
 Semaine = Du lundi 06h00 jusqu'au vendredi 22h00

Jour: de 06h00 à 22h00
 Nuit: de 22h00 à 06h00

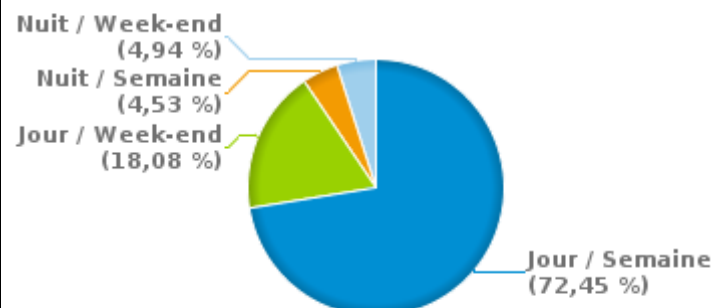
% infractions selon le moment pour l'année 2023



% infractions alcool selon le moment pour l'année 2023



% infractions vitesse selon le moment pour l'année 2023





INFRACTIONS DE VITESSE (autoroutes incluses) : ENDROIT DU CONTRÔLE

2023

Bonheiden

Rue	Borne Kilométrique	Nr de maison	Excès de 0-10 km/h	Excès de 11-20 km/h	Excès de 21-30 km/h	Excès de 31-40 km/h	Excès de plus de 40 km/h	Excès de ??? km/h	TOTAL
Achterdiedonken		1	16	1					17
Achterdiedonken		10	44	2					46
Achterdiedonken		11	110	6					116
Achterdiedonken			14	1					15
Brugstraat		17	76	1					77
Brugstraat		27	15						15
Bruinbeekstraat		22	58	23	2				83
Bruinbeekstraat		31	96	29	3				128
Bruinbeekstraat		43	100	36	3				139
Dijleweg		21	164	24	6				194
Dijleweg		22	212	21	6				239
Dijleweg		23	39	3					42
Dijleweg		25	48	11		1			60
Dijleweg		47	41	4					45
Dijleweg		74	405	25	6	1	2		439
Doornlaarstraat		6	69	2					71
Doornlaarstraat		94	193	19	2	2			216
Dorp		106	2						2
Dorp		96	478	32					510
Gestellei		2	70	3					73
Gestellei		40	81	5					86
Grote Doelstraat		22	1						1
Guldensporenlaan		2	382	25	3				410
Guldensporenlaan		46	48	8	1				57
Guldensporenlaan		5	14	3					17
Guldensporenlaan		53	4						4



INFRACTIONS DE VITESSE (autoroutes incluses) : ENDROIT DU CONTRÔLE

2023

Rue	Borne Kilométrique	Nr de maison	Excès de 0-10 km/h	Excès de 11-20 km/h	Excès de 21-30 km/h	Excès de 31-40 km/h	Excès de plus de 40 km/h	Excès de ??? km/h	TOTAL
Guldensporenlaan		59	383	12					395
Guldensporenlaan		7	35	5	1				41
Hoogstraat		49	920	57					977
Kanonniersweg		9	3						3
Korte Dreef		7	1.263	53	2				1.318
Korte Dreef		89	93	15		1			109
Kruisstraat		22	333	109	15	3			460
Lange Dreef		11	1.030	42	1				1.073
Lange Dreef		23	100	6	1				107
Lange Dreef		26	103	4					107
Lange Dreef		40	38	1					39
Lange Dreef		52	708	29	2				739
Lange Dreef		61	101	8	1				110
Lange Dreef		63	48	5					53
Mechelsesteenweg		125	2						2
Mechelsesteenweg		159	14	3					17
Mechelsesteenweg		181	11	1					12
Mechelsesteenweg		181A	14	1					15
Mechelsesteenweg		298	2	1					3
Muizensteenweg		41	417	18	1				436
Muizensteenweg		95	1.910	108	20	3	3		2.044
N15 Direction Malines			18	2					20
N15 Direction Westerlo			34	3	1				38
Oude Baan		161	8	1					9
Oude Kasteellaan		2	200	18					218
Oude Kasteellaan		50	229	14					243
Oude Keerbergsebaan		1	493	54	8				555



INFRACTIONS DE VITESSE (autoroutes incluses) : ENDROIT DU CONTRÔLE

2023

Rue	Borne Kilométrique	Nr de maison	Excès de 0-10 km/h	Excès de 11-20 km/h	Excès de 21-30 km/h	Excès de 31-40 km/h	Excès de plus de 40 km/h	Excès de ??? km/h	TOTAL
Oude Keerbergsebaan		57	1.484	152	7				1.643
Peulisbaan		145	32	14	1				47
Putsesteenweg		263	13	1					14
Putsesteenweg		273	24	3					27
Putsesteenweg		277	15	3	1				19
Putsesteenweg		293	28	1		1			30
Putsesteenweg		297	113	18	5	2			138
Putsesteenweg		307	12	1	1				14
Putsesteenweg		383						1	1
Rijmenamseweg		136	11						11
Rijmenamseweg		15	12						12
Rijmenamseweg		162	5						5
Rijmenamseweg		168	3			1			4
Rijmenamseweg		30	26	1					27
Rijmenamseweg		32	53	4	2				59
Rijmenamseweg		97	1						1
Rijmenamseweg			730	65	8	1	1		805
Schoolstraat		61	79	18	1				98
Schoolstraat		64	68	11					79
Waverseseenweg		22	434	15	1				450
Waverseseenweg		73	1						1
Weynesbaan		116	50	8	1	1			60
Weynesbaan		118	176	40	4	1	2		223
Weynesbaan		47	49	18	4				71
Zwarte Leeuwstraat		10	282	31	5				318
Zwarte Leeuwstraat		106	1.121	142	7		1		1.271
TOTAL			16.112	1.400	133	18	9	1	17.673



Duitel

INFRACTIONS DE VITESSE (autoroutes incluses) : ENDROIT DU CONTRÔLE

2023

Rue	Borne Kilometrique	Nr de maison	Excès de 0-10 km/h	Excès de 11-20 km/h	Excès de 21-30 km/h	Excès de 31-40 km/h	Excès de plus de 40 km/h	Excès de ??? km/h	TOTAL
A. Stocletlaan		165	287	25	4				316
A. Stocletlaan		202	161	29	2	1			193
A. Stocletlaan		207	132	13	1		1		147
A. Stocletlaan				1					1
Berkhoevelaan			28	9	5	3			45
Beukheuvel		70	172	24	6	3	1		206
Beukheuvel			24	7	4	2			37
Bosstraat		49	11						11
Dr. Jacobsstraat		21	28	4					32
Dr. Jacobsstraat		38	58	6	1				65
Euster		42	22	1					23
Ganzenkoor		106	7						7
Ganzenkoor		75						1	1
G. Van der Lindenlaan		23	5	1					6
Hondiuslaan		24	15	2					17
Hoogstraat		160	23	5					28
Hoogstraat		185	264	35	7				306
Hoogstraat		270	15		2				17
Katelijnssteenweg		63	32	3					35
Klokkestraat								1	1
Kruisstraat		63	2						2
Kwakkelenberg		42	9						9
Leopoldstraat		75	103	4	1				108
Lierseseenweg		36	23						23
Lierseseenweg		47	63	2					65
Lierseseenweg		51	35			2			37



INFRACTIONS DE VITESSE (autoroutes incluses) : ENDROIT DU CONTRÔLE

2023

Rue	Borne Kilométrique	Nr de maison	Excès de 0-10 km/h	Excès de 11-20 km/h	Excès de 21-30 km/h	Excès de 31-40 km/h	Excès de plus de 40 km/h	Excès de ??? km/h	TOTAL
Lintsesteenweg		150	43	2					45
Lintsesteenweg		154	23	1					24
Lintsesteenweg		156	69	5					74
Lintsesteenweg		252	10	2					12
Lintsesteenweg		36	9				1		10
Mechelsebaan		262	363	60	15	3	4		445
Mechelsebaan		58	451	79	7	1	1		539
Mechelsebaan		60B	109	12	1	2			124
Mechelsebaan		62	369	53	3				425
Mechelsebaan			4						4
Mijlstraat		140	44	5					49
Mijlstraat		142	122	13	3				138
Mijlstraat		146	94	10					104
Mijlstraat		169	176	14	3	1			194
Molenstraat		28	91	3					94
N108 Lier (N10) - Duffel (N14)		/	405	28			2		435
N108 Lier (N10) - Duffel (N14)			4.112	284	33	13	2		4.444
O.L. Vrouwlaan		14	17	2					19
O.L. Vrouwlaan		16	12						12
Oude Liersebaan		164	16						16
Oude Liersebaan		185	11	1	1	1			14
Oude Liersebaan		206	23	5					28
Oude Liersebaan		231	47	12	5				64
Rooienberg		132	3						3
Rooienberg		38	172	15	1				188
Spoorweglaan		1C	31	4					35
Spoorweglaan		29	1.203	252	18		1		1.474



INFRACTIONS DE VITESSE (autoroutes incluses) : ENDROIT DU CONTRÔLE

2023

Rue	Borne Kilometrique	Nr de maison	Excès de 0-10 km/h	Excès de 11-20 km/h	Excès de 21-30 km/h	Excès de 31-40 km/h	Excès de plus de 40 km/h	Excès de ??? km/h	TOTAL
Waarloossteenweg		95	2	1					3
Wandelingstraat		19	28	4	2				34
Wandelingstraat		53	63	16	1		1		81
Wandelingstraat		61	71	8	2	1			82
TOTAL			9.712	1.062	130	31	14	2	10.951

Putte

Rue	Borne Kilometrique	Nr de maison	Excès de 0-10 km/h	Excès de 11-20 km/h	Excès de 21-30 km/h	Excès de 31-40 km/h	Excès de plus de 40 km/h	Excès de ??? km/h	TOTAL
Berlaarbaan		35	52	27	6	1			86
Bredestraat		108	2	1					3
Bredestraat		77A	4	1					5
Bredestraat		97	6	2					8
Bredestraat								1	1
Clemensstraat		10	219	21	2				242
Eksterstraat		13	61	16	2	1			80
Eksterstraat		15	59	30	5	1			95
Haachtsebaan		33	34	13			1		48
Haachtsebaan		35	30	16					46
Haachtsebaan		41	70	25	7	1			103
Haachtsebaan		43	250	63	12	5	1		331
Heiststeenweg		123	49	4					53
Heiststeenweg		148	59	10					69
Heiststeenweg		84	8						8
Heuvel		16	21	4	1				26
Hoogstraat		111	26	2					28
Hoogstraat		113	21	4					25



INFRACTIONS DE VITESSE (autoroutes incluses) : ENDROIT DU CONTRÔLE

2023

Rue	Borne Kilométrique	Nr de maison	Excès de 0-10 km/h	Excès de 11-20 km/h	Excès de 21-30 km/h	Excès de 31-40 km/h	Excès de plus de 40 km/h	Excès de ??? km/h	TOTAL
Hoogstraat		115	116	17	3				136
Houwstraat		61	10						10
Houwstraat		74	14	4		1			19
Houwstraat		76	315	53	8				376
Jan De Cordesstr.		15	1						1
Kerkhoflei								1	1
Kleinmanneksstraat		23	644	113	15				772
Koningsbaan		47	97	10	1		1		109
Koningsbaan		86						1	1
Leliestraat		28	25	4					29
Leuvensebaan		102	54	5					59
Leuvensebaan		109	287	36	2	1			326
Leuvensebaan		111	87	11	1				99
Leuvensebaan		172	7	2	1				10
Leuvensebaan		174	8	3	2				13
Leuvensebaan		176	53	6					59
Leuvensebaan		217	15	6					21
Leuvensebaan		223	37	7	1				45
Leuvensebaan		50	16						16
Leuvensebaan		85	18						18
Leuvensebaan			1	1			1	1	4
Lierbaan		127	354	14	2				370
Lierbaan		183	2.224	96	4		1		2.325
Lierbaan			2	1				1	4
Liersesteenweg		245	51	8					59
Mechelbaan		104	5	1		1			7
Mechelbaan		242	738	127	41	9	5		920



INFRACTIONS DE VITESSE (autoroutes incluses) : ENDROIT DU CONTRÔLE

2023

Rue	Borne Kilométrique	Nr de maison	Excès de 0-10 km/h	Excès de 11-20 km/h	Excès de 21-30 km/h	Excès de 31-40 km/h	Excès de plus de 40 km/h	Excès de ??? km/h	TOTAL
Mechelbaan		314	37	2					39
Mechelbaan		316	42	3					45
Mechelbaan		345	932	196	41	5	2		1.176
Mechelbaan		672A						3	3
Mechelbaan		677						1	1
Mechelbaan			3					4	7
Meester van der Borghtstraat		110	18	5	1				24
Oude Putsebaan		100	41	30	3	2			76
Oude Putsebaan		13	44	22	3				69
Oude Putsebaan		3	84	31	1				116
Oude Putsebaan		7	25	9					34
Pachtersdreef		14	19	2					21
Pachtersdreef		16	29	8	1				38
Pachtersdreef		18	66	10	2				78
Pachtersdreef		23	42	5	2				49
Pachtersdreef		39	10						10
Peulisbaan		124A	26	13	3				42
Schrieksesteenweg		59	55	5	1	1	1		63
Schrieksesteenweg		95	17	3	1				21
Vaatjesstraat		44	53	7	1				61
Vogelstraat								1	1
Waverlei		44	11	1					12
Waversesesteenweg		50	464	84	9	2			559
Waversesesteenweg		99	4	2					6
Zoetewei		58	84	18	6	1	2		111
Zoetewei		85	28	8					36
TOTAL			8.284	1.228	191	32	15	14	9.764

Sint-Katelijne-Waver



INFRACTIONS DE VITESSE (autoroutes incluses) : ENDROIT DU CONTRÔLE

2023

Rue	Borne Kilometrique	Nr de maison	Excès de 0-10 km/h	Excès de 11-20 km/h	Excès de 21-30 km/h	Excès de 31-40 km/h	Excès de plus de 40 km/h	Excès de ??? km/h	TOTAL
Bergstraat		19	88	11	3				102
Bergstraat		19B	87	11	1	1			100
Bergstraat		26	30	3	1	1			35
Bergstraat		395	6	3					9
Berlaarbaan		211	15	3	2	1			21
Berlaarbaan		253	34	8		2	1		45
Berlaarbaan		285	33	13	3	4			53
Berlaarbaan		378	3.088	400	33	6	1		3.528
Berlaarbaan		392	189	24	3		1		217
Berlaarbaan		470						1	1
Berlaarbaan			6						6
Bosstraat		49	72	8	1				81
Bosstraat		51	24	4					28
Bosstraat		53	40	6					46
Boterhoek		23	6	6					12
Clemenceaustraat		113	2						2
Clemenceaustraat		194	10	4					14
Daliastraat								1	1
Dijk		64	107	14	1				122
Dijk		77	39	8					47
Generaal Deschachtstraat		21	3						3
Generaal Deschachtstraat		39	67	6					73
Heiken		62	7	1					8
Heisbroekweg		12	8	6		2			16
Heisbroekweg			59	11	7	1			78
Hertstraat		11	73	3	1				77



INFRACTIONS DE VITESSE (autoroutes incluses) : ENDROIT DU CONTRÔLE

2023

Rue	Borne Kilometrique	Nr de maison	Excès de 0-10 km/h	Excès de 11-20 km/h	Excès de 21-30 km/h	Excès de 31-40 km/h	Excès de plus de 40 km/h	Excès de ??? km/h	TOTAL
Hertstraat		25	25	2					27
Hogevelden		76	23	9	2				34
Hogevelden		80	35	15	1				51
Hoogstraat		26	24	9					33
Kempenarestraat		52	248	82	24	5	1		360
Kempenarestraat		55	72	15					87
Leemstraat		49	24	1					25
Leemstraat		51	76	28	3				107
Leliestraat		13	73	5			1		79
Leliestraat		26	61	5	1		1		68
Leliestraat		28	363	54	4	2			423
Leliestraat		35	2	1					3
Leliestraat								1	1
Liersesteenweg		176	79	27	3				109
Liersesteenweg		194						1	1
Liersesteenweg		210	10	4	1	2			17
Liersesteenweg		245	141	19	7	4	1		172
Lombaardstraat		13	1.529	57	2	1			1.589
Lombaardstraat		71	2.736	171	10	1			2.918
Lombaardstraat			4	1					5
Mechelbaan		122	186	42	17	6	2		253
Mechelbaan		141	13	1	1				15
Mechelbaan		37	429	38	6	1			474
Mechelbaan								1	1
Mechelsesteenweg		146			1	1			2
Mechelsesteenweg		202	108	11					119
Mechelsesteenweg		236	88	8	1				97



INFRACTIONS DE VITESSE (autoroutes incluses) : ENDROIT DU CONTRÔLE

2023

Rue	Borne Kilométrique	Nr de maison	Excès de 0-10 km/h	Excès de 11-20 km/h	Excès de 21-30 km/h	Excès de 31-40 km/h	Excès de plus de 40 km/h	Excès de ??? km/h	TOTAL
Mechelsesteenweg		243	107	16	4		1		128
Mechelsesteenweg		63	1.075	128	19	1	1		1.224
Mechelsesteenweg		74	31	3	1		1		36
Meidoornstraat		12	1						1
Molenstraat		129	7		1				8
Molenstraat		18	223	36	2				261
Molenstraat								1	1
R6 Ring intérieur Direction N15	3.3		109	23	7	4	4		147
R6 Ring intérieur Direction N15	7.4	7.4	24	7					31
R6 Ring intérieur Direction N15	7.4		874	211	40	7	3		1.135
R6 Ring intérieur Direction N15								3	3
Spoorweglei		3A	26	5					31
Stationsstraat		166	7						7
Stationsstraat		167	34	2	1				37
Stationsstraat		238	29	5			1		35
Stationsstraat		74	52						52
Vinkenhofstraat		25	3						3
Walemstraat		163	19						19
Walemstraat		2	16						16
Wilsonstraat		13	30	3					33
Wilsonstraat		24	29	1					30
Wilsonstraat		28	36	8	1				45
Wilsonstraat		31	25	5					30
Wilsonstraat		62	11	1			1		13
Wilsonstraat		96	148	19	1	1			169
Wolvenstraat		49		1					1
TOTAL			13.358	1.632	217	54	21	9	15.291



INFRACTIONS DE VITESSE (autoroutes incluses) : ENDROIT DU CONTRÔLE

2023



INFRACTIONS DE VITESSE (autoroutes incluses) : RÉGIME VITESSE

2023

Vitesse autorisée	Excès de 0-10 km/h	Excès de 11-20 km/h	Excès de 21-30 km/h	Excès de 31-40 km/h	Excès de plus de 40	Excès de ??? km/h	TOTAL
30	14.906	1.678	137	9	3	0	16.733
50	27.109	2.666	296	55	26	0	30.152
60	254	66	13	0	0	0	333
70	5.085	888	215	67	26	1	6.282
90	109	23	7	4	4	0	147
Inconnu	3	1	3	0	0	25	32
TOTAL	47.466	5.322	671	135	59	26	53.679

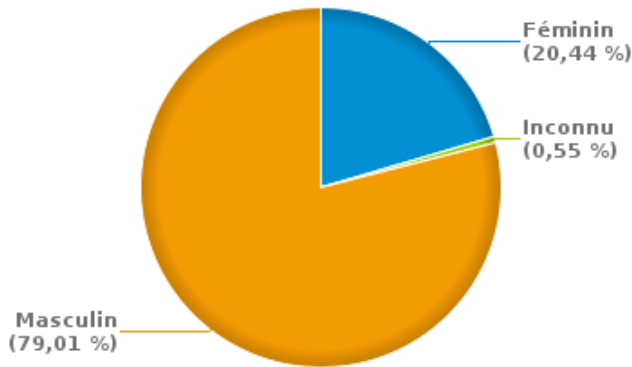


INFRACTIONS ROUTIÈRES (autoroutes incluses) : PROFIL DES CONTREVENANTS 2023

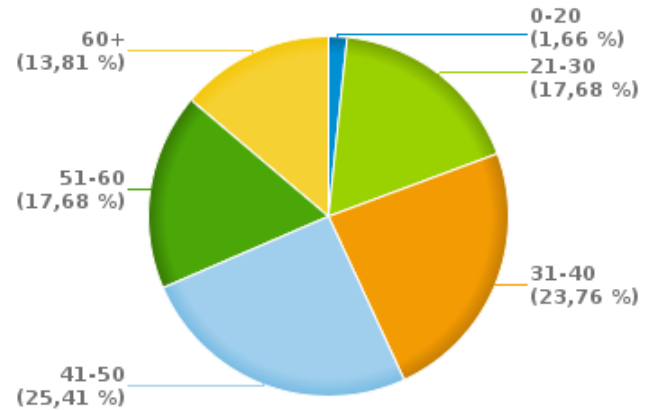
Nombre d'infractions d'alcool par catégorie d'âge et par sexe

	Masculin	Féminin	Inconnu	TOTAL
0-20	3	0	0	3
21-30	26	5	1	32
31-40	33	10	0	43
41-50	31	15	0	46
51-60	28	4	0	32
60+	22	3	0	25
TOTAL	143	37	1	181

% infractions alcool par sexe pour l'année 2023



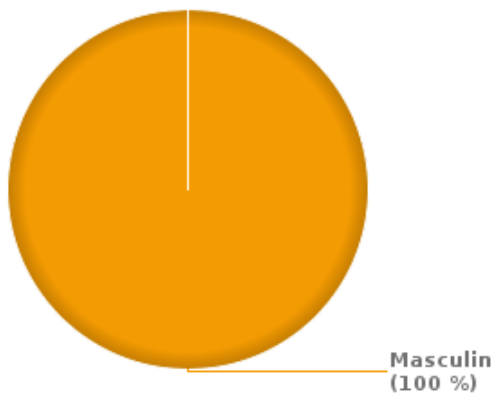
% infractions alcool par catégorie d'âge pour l'année 2023



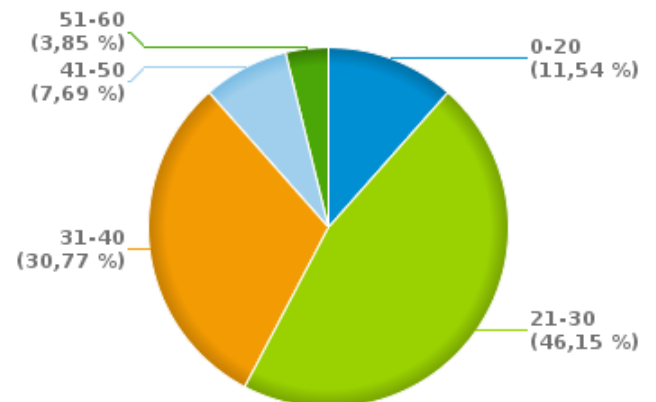
Nombre d'infractions de drogues par catégorie d'âge et par sexe

	Masculin	TOTAL
0-20	3	3
21-30	12	12
31-40	8	8
41-50	2	2
51-60	1	1
TOTAL	26	26

% infractions drogues par sexe pour l'année 2023



% infractions drogues par catégorie d'âge pour l'année 2023





INFRACTIONS ROUTIÈRES
FILTRES ET PARAMÈTRES SELECTIONNÉS
DANS CE RAPPORT

Année de début de l'infraction	2015
Année de fin de l'infraction	2023
Trimestre(s)	Trim. 1;Trim. 2;Trim. 3;Trim. 4
Zone de police	ZP BODUKAP (SINT-KATELIJNE-WAVER)
Unité locale/fédérale	
Hors/sur autoroute	(autoroutes incluses)
Unité de police constatante	
Date de clôture de la banque de données	30/04/24

Date de mise à jour du rapport	01 JUIL. 2024 10:22:52
---------------------------------------	------------------------