

**Aperçu
Infractions routières
(autoroutes incluses)
2023**

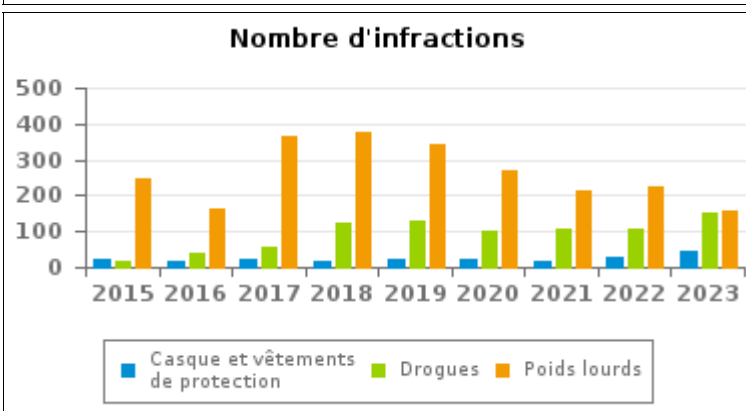
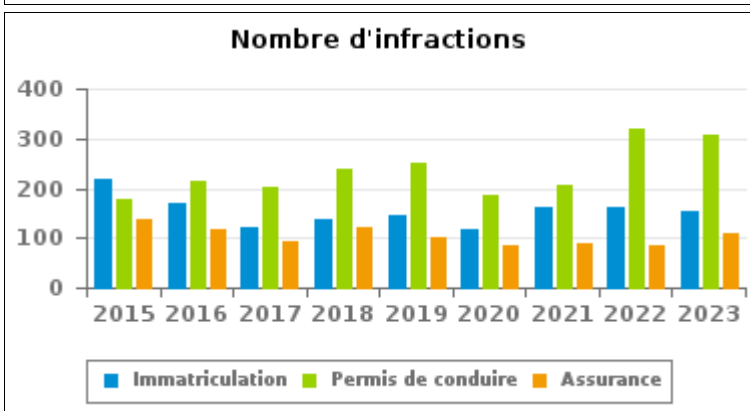
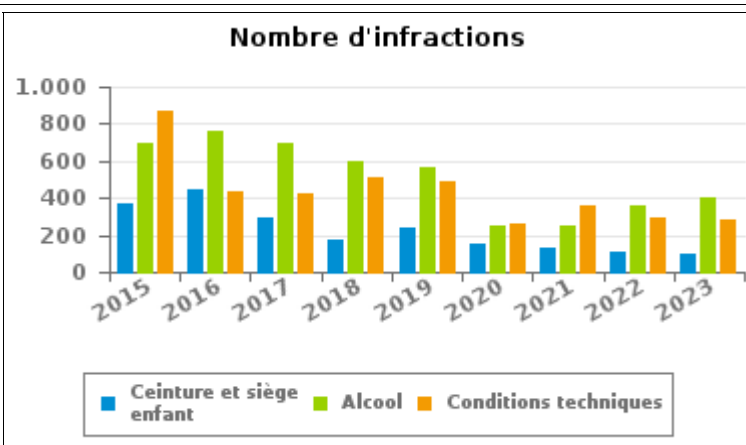
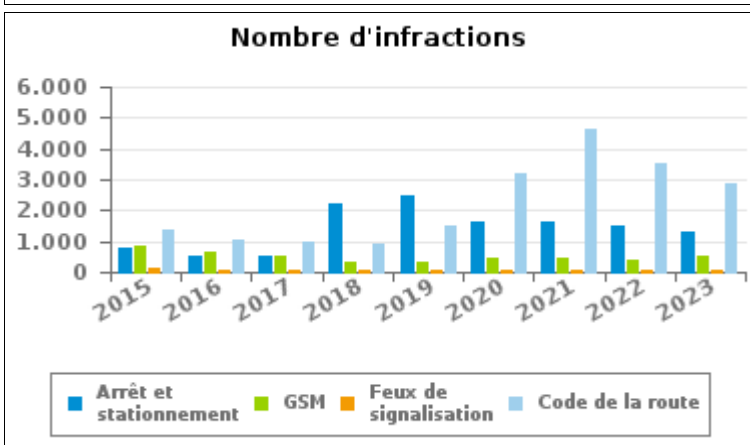
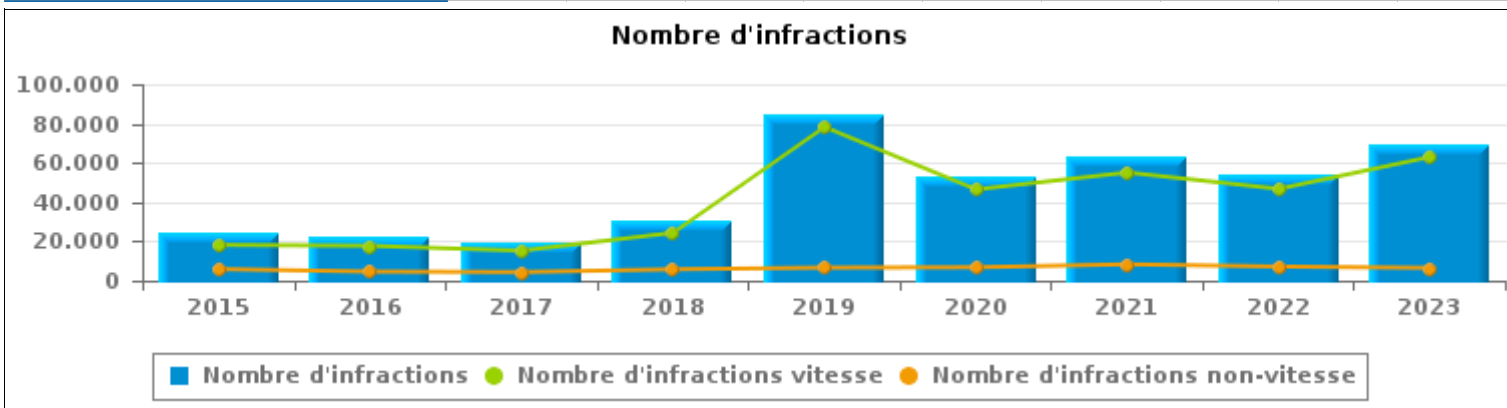
**ZP VOORKEMPEN
(BRECHT)**



INFRACTIONS ROUTIÈRES (autoroutes incluses) : APERÇU GÉNÉRAL

Comparaison par année: 2015-2023

	2015	2016	2017	2018	2019	2020	2021	2022	2023
NOMBRE TOTAL D'INFRACTIONS	24.104	22.347	19.662	30.180	84.847	53.272	63.394	53.918	69.500
INFRACTIONS PAR THEME									
	2015	2016	2017	2018	2019	2020	2021	2022	2023
Vitesse	18.196	17.731	15.290	24.386	78.211	46.457	55.062	46.729	62.988
Arrêt et stationnement	798	518	528	2.197	2.468	1.639	1.653	1.514	1.326
GSM	878	626	511	310	314	434	430	417	516
Casque et vêtements de protection	21	18	23	19	21	22	18	27	46
Ceinture et siège enfant	372	442	298	171	238	156	133	111	98
Feux de signalisation	130	84	63	51	65	76	58	44	62
Code de la route	1.339	1.012	980	929	1.492	3.200	4.644	3.514	2.873
Alcool	695	765	696	596	569	254	245	357	404
Drogues	15	38	56	123	127	100	108	108	149
Conditions techniques	875	440	426	513	494	263	362	293	278
Immatriculation	219	169	123	138	146	118	160	160	153
Permis de conduire	179	213	201	240	249	185	205	318	306
Assurance	138	117	94	120	103	86	87	83	108
Poids lourds	246	164	365	375	342	270	216	227	156
Autres	3	10	5	11	5	10	8	13	14
Inconnu	0	0	3	1	3	2	5	3	23





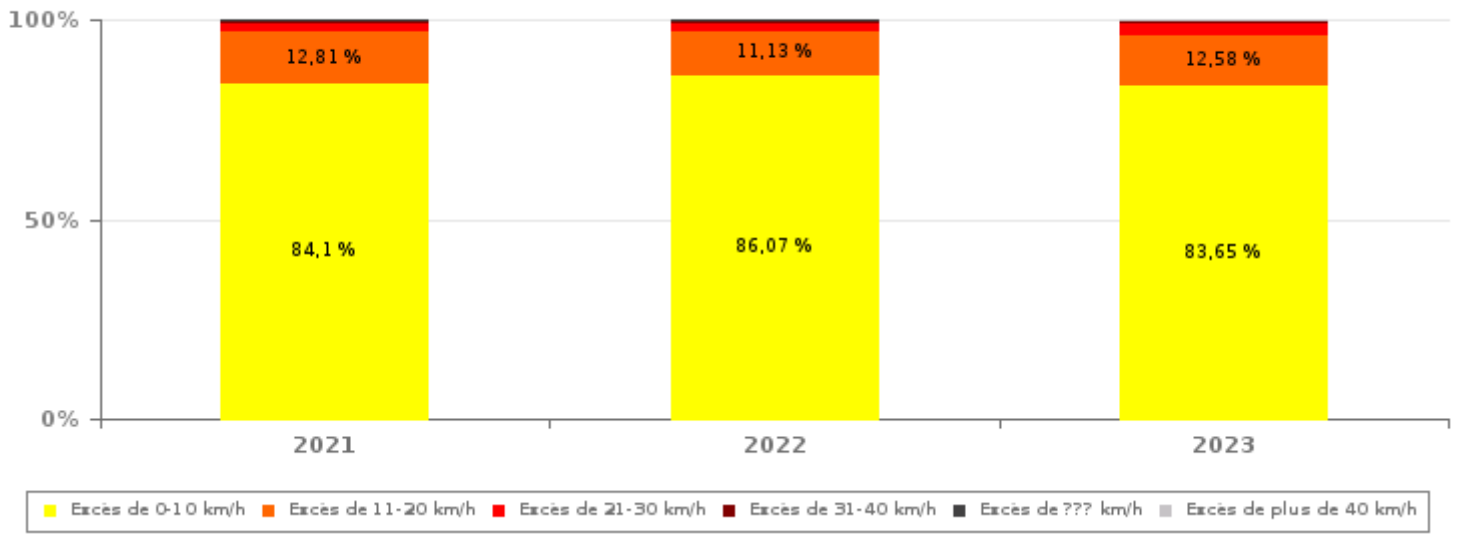
INFRACTIONS ROUTIÈRES (autoroutes incluses) : APERÇU GÉNÉRAL

INFRACTIONS PAR DEGRE DE GRAVITE

Comparaison par année: 2015-2023

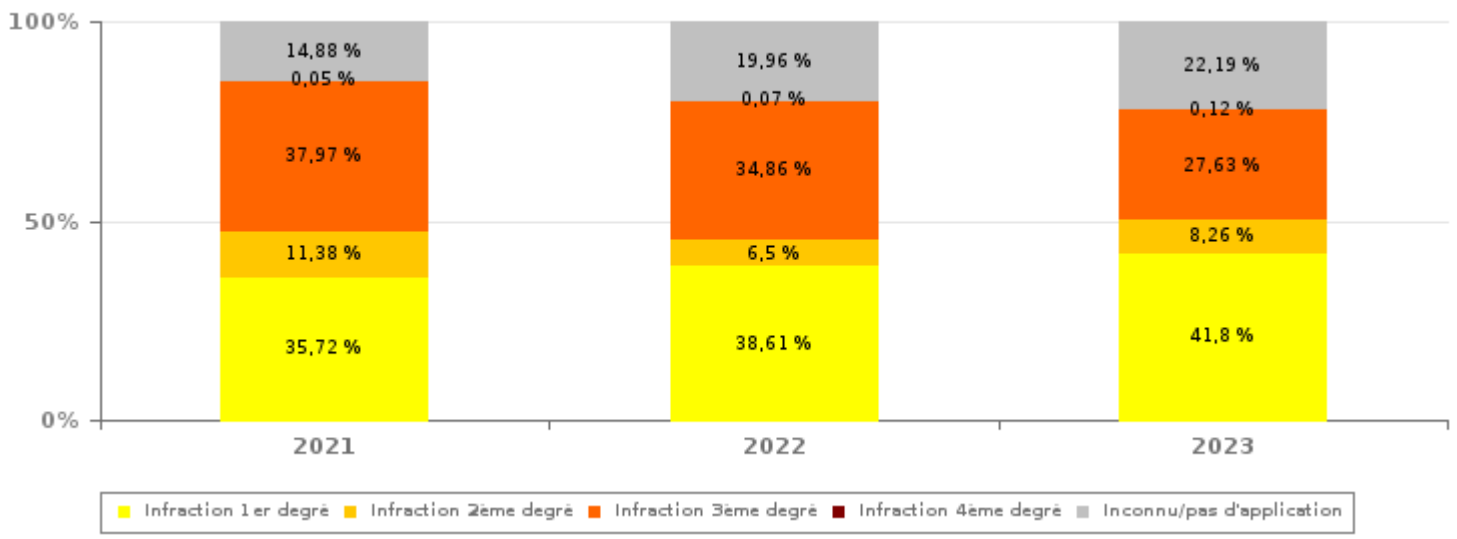
VITESSE	2015	2016	2017	2018	2019	2020	2021	2022	2023
Excès de 0-10 km/h	2.962	3.466	1.325	13.466	66.254	38.559	46.305	40.220	52.687
Excès de 11-20 km/h	12.382	11.596	11.243	8.869	9.692	6.291	7.051	5.199	7.925
Excès de 21-30 km/h	2.148	2.058	2.034	1.497	1.624	1.108	1.157	903	1.593
Excès de 31-40 km/h	420	400	449	325	396	294	331	223	474
Excès de plus de 40 km/h	190	140	142	145	147	123	131	110	238
Excès de ??? km/h	94	71	97	84	98	82	87	74	71
Sous-total VITESSE	18.196	17.731	15.290	24.386	78.211	46.457	55.062	46.729	62.988

Nombre d'infractions (vitesse): répartition selon la gravité



NON-VITESSE	2015	2016	2017	2018	2019	2020	2021	2022	2023
1er degré	1.388	1.053	1.009	2.719	3.277	2.610	2.976	2.776	2.722
2ème degré	1.807	1.445	1.213	796	1.053	933	948	467	538
3ème degré	587	381	314	303	429	2.107	3.164	2.506	1.799
4ème degré	4	8	9	8	4	3	4	5	8
Inconnu/Pas d'application	2.122	1.729	1.827	1.968	1.873	1.162	1.240	1.435	1.445
Sous-total NON-VITESSE	5.908	4.616	4.372	5.794	6.636	6.815	8.332	7.189	6.512

Nombre d'infractions (non-vitesse): répartition selon la gravité





INFRACTIONS ROUTIÈRES (autoroutes incluses) : APERÇU GÉNÉRAL

INFRACTIONS PAR DEGRE DE GRAVITE

Comparaison par année: 2015-2023



INFRACTIONS ROUTIÈRES (autoroutes incluses) : APERÇU GÉNÉRAL

Comparaison par mois pour l'année 2023

	Jan	Fév	Mar	Avr	Mai	Juin	Juil	Août	Sep	Oct	Nov	Déc	TOTAL
NOMBRE TOTAL D'INFRACTIONS	6.518	6.499	7.327	7.144	5.019	5.390	6.039	5.929	5.393	4.932	4.233	5.077	69.500
INFRACTIONS PAR THEME													
Vitesse	5.793	5.815	6.608	6.403	4.427	4.834	5.560	5.530	4.947	4.475	3.793	4.803	62.988
Arrêt et stationnement	205	205	128	236	108	88	48	23	88	57	107	33	1.326
GSM	35	45	46	29	67	78	44	37	36	59	26	14	516
Casque et vêtements de protection	1	2	3	4	2	9	4	4	7	4	5	1	46
Ceinture et siège enfant	9	14	10	14	9	9	3	6	7	10	4	3	98
Feux de signalisation	12	2	2	5	6	5	5	8	5	4	4	4	62
Code de la route	298	289	392	292	262	206	221	224	183	209	167	130	2.873
Alcool	43	18	20	49	34	46	40	24	28	32	47	23	404
Drogues	18	5	18	13	14	10	21	6	9	13	10	12	149
Conditions techniques	26	32	28	32	16	25	22	24	17	23	15	18	278
Immatriculation	16	11	11	17	18	14	11	15	12	8	13	7	153
Permis de conduire	28	25	30	18	31	33	42	17	25	22	21	14	306
Assurance	9	5	9	10	17	16	7	7	10	7	4	7	108
Poids lourds	25	27	21	21	5	15	8	2	12	5	11	4	156
Autres	0	1	1	1	1	2	3	1	1	1	1	1	14
Inconnu	0	3	0	0	2	0	0	1	6	3	5	3	23
INFRACTIONS PAR DEGRE DE GRAVI													
VITESSE													
Excès de 0-10 km/h	4.831	4.733	5.483	5.324	3.737	4.044	4.799	4.669	4.175	3.747	3.148	3.997	52.687
Excès de 11-20 km/h	721	802	870	848	540	624	607	687	585	544	465	632	7.925
Excès de 21-30 km/h	160	181	179	166	110	119	91	120	122	116	117	112	1.593
Excès de 31-40 km/h	57	61	56	36	26	28	34	36	43	35	29	33	474
Excès de plus de 40 km/h	17	33	15	21	13	13	22	16	18	26	24	20	238
Excès de ??? km/h	7	5	5	8	1	6	7	2	4	7	10	9	71
Sous-total VITESSE	5.793	5.815	6.608	6.403	4.427	4.834	5.560	5.530	4.947	4.475	3.793	4.803	62.988
NON-VITESSE													
1er degré	334	306	244	350	221	213	198	168	196	197	195	100	2.722
2ème degré	54	60	39	75	42	47	29	33	33	36	57	33	538
3ème degré	191	202	305	170	203	148	106	117	107	118	71	61	1.799
4ème degré	0	1	2	0	1	0	1	0	0	1	1	1	8
Inconnu/Pas d'application	146	115	129	146	125	148	145	81	110	105	116	79	1.445
Sous-total NON-VITESSE	725	684	719	741	592	556	479	399	446	457	440	274	6.512

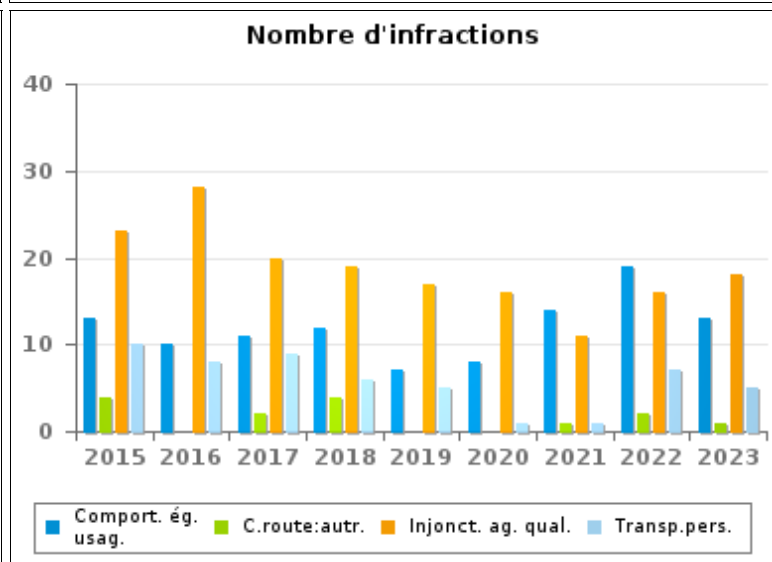
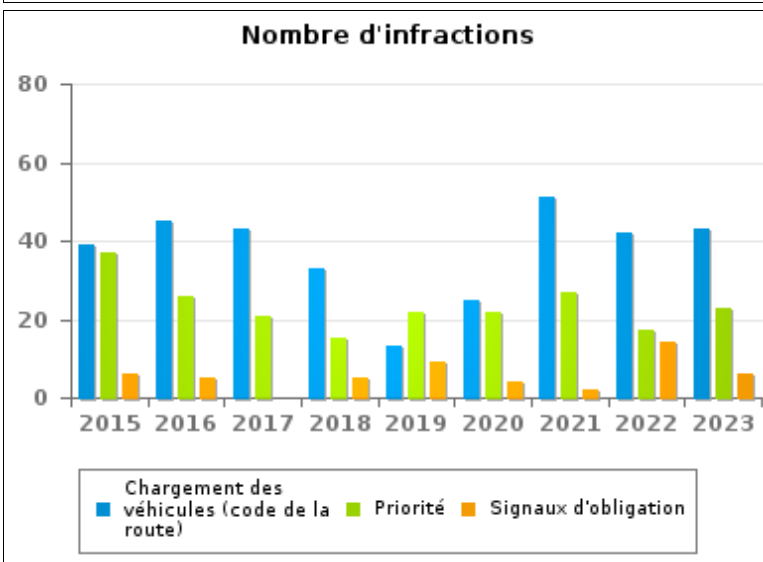
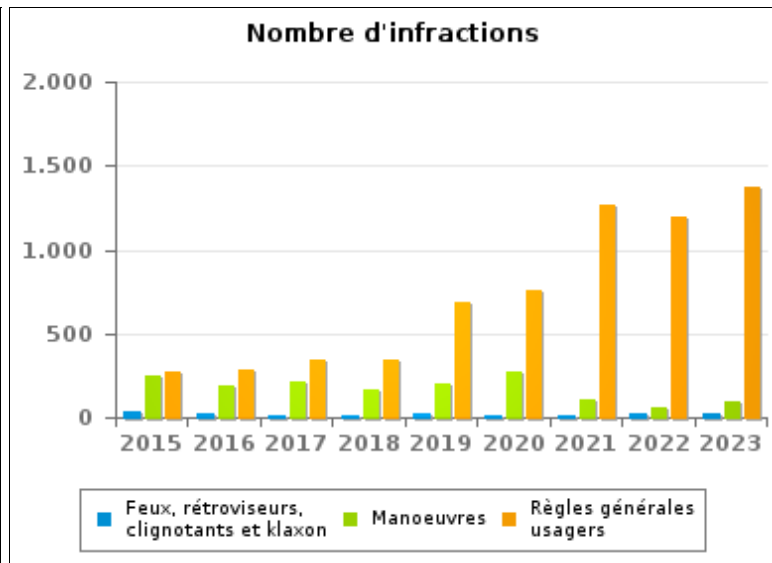
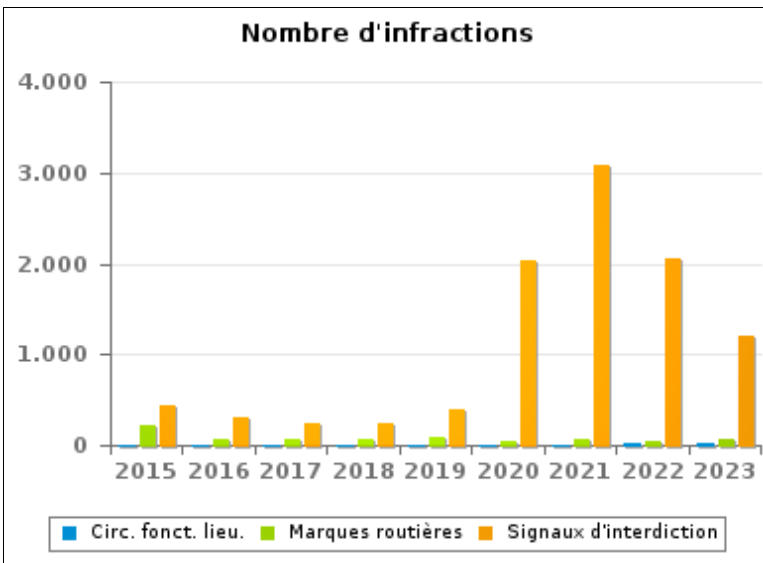


INFRACTIONS ROUTIÈRES (autoroutes incluses) : APERÇU GÉNÉRAL (DÉTAIL)

Comparaison par année: 2015-2023

Code de la route

	2015	2016	2017	2018	2019	2020	2021	2022	2023
Signaux d'interdiction	428	310	239	240	398	2.030	3.082	2.049	1.192
Règles générales usagers	275	289	345	346	683	755	1.271	1.201	1.373
Manoeuvres	248	192	211	170	207	270	103	62	93
Marques routières	209	65	61	56	98	54	57	47	67
Chargement des véhicules (code de la route)	39	45	43	33	13	25	51	42	43
Priorité	37	26	21	15	22	22	27	17	23
Feux, rétroviseurs, clignotants et klaxon	40	29	12	16	27	12	14	20	25
Injonctions des agents qualifiés	23	28	20	19	17	16	11	16	18
Comportement à l'égard de certains usagers	13	10	11	12	7	8	14	19	13
Circulation en fonction du lieu	7	5	6	7	6	3	10	18	14
Transport de personnes (code de la route)	10	8	9	6	5	1	1	7	5
Signaux d'obligation	6	5	0	5	9	4	2	14	6
Code de la route: autres	4	0	2	4	0	0	1	2	1
TOTAL	1.339	1.012	980	929	1.492	3.200	4.644	3.514	2.873





INFRACTIONS ROUTIÈRES (autoroutes incluses) : TOP 5 DES INFRACTIONS

2023

Toutes les infractions

Theme	Article de loi	Nombre d'infractions	% (*)
Vitesse	Art. 11.2.1°.a). En dehors des agglomérations, la vitesse est limitée à 120 km à l'heure sur les autoroutes [...].	21.316	30,67%
Vitesse	(Attention : l'infraction suivante est uniquement valable pour la Région flamande) Art. 11.1. Dans les agglomérations, la vitesse est limitée à 50 km à l'heure [...].	18.251	26,26%
Vitesse	(Attention : l'infraction suivante est uniquement valable pour la Région flamande) Art. 11.2.3°.b). En dehors des agglomérations, la vitesse est limitée à 70 km à l'heure sur les autres voies publiques.	14.371	20,68%
Vitesse	(Attention : l'infraction suivante est uniquement valable pour la Région flamande) Art. 22quater. Dans les zones délimitées par les signaux routiers F4a et F4b, la vitesse est limitée à 30 km à l'heure.	1.657	2,38%
Vitesse	(Attention : l'infraction suivante est uniquement valable pour la Région flamande) Limitations de vitesse / zone 50 / voies publiques hors agglomération, à l'exception des autoroutes. Art. 5. Les usagers doivent se conformer aux signaux lumineux de circulation, aux signaux routiers et aux marques routières, lorsque ceux-ci sont réguliers en la forme, suffisamment visibles et placés conformément aux prescriptions du [...] règlement [général sur la police de la circulation routière et de l'usage de la voie publique]. Art. 68.3. [...] Sign. C43 [à validité zonale et mention 50]. A partir du signal [...] [jusqu'au signal de fin de zone], interdiction de circuler à une vitesse supérieure à [50 km/h] [...]. Art. 65.5.10. Les zones de vitesse sont indiquées par le signal C43 auquel la validité zonale est conférée conformément au point 65.5.3. A partir du signal de zone jusqu'au signal de fin de zone, il est interdit de rouler à une vitesse supérieure à la vitesse de la zone [...].	3.937	5,66%

Infractions du 4ème degré

Theme	Article de loi	Nombre d'infractions	% (*)
Code de la route	Art. 4.1. Les usagers doivent obtempérer immédiatement aux injonctions des agents qualifiés. Art. 4.2.3°. Sont notamment considérées comme injonctions : le balancement transversal d'un feu rouge, qui signifie arrêt pour les conducteurs vers lesquels le feu est dirigé. Art. 4.1°. Sont infractions du quatrième degré au sens de l'article 29§1er, 1er alinéa de la [...] loi relative à la police de la circulation routière, coordonnée le 16 mars 1968: [...] transgresser les ordres [...] [mentionnés à l'article 4.2.3° de l'AR 01-12-1975] d'une personne habilitée.	2	0,00 %
Code de la route	Constitue une infraction de 4ème degré en vertu de l'article 4.3° de l'AR du 30-09-2005 :Art. 17.2.3°. Le dépassement par la gauche d'un véhicule attelé [...] ou d'un véhicule à plus de deux roues est interdit à l'approche du sommet d'une côte et dans les virages, lorsque la visibilité est insuffisante, sauf si le dépassement peut se faire sans franchir la ligne blanche continue délimitant la partie de la chaussée affectée à la circulation venant en sens inverse.	2	0,00 %
Code de la route	Constitue une infraction de 4ème degré en vertu de l'article 4.5° de l'AR du 30-09-2005 : Art. 21.4.1°. Il est interdit sur les autoroutes d'emprunter les raccordements transversaux.	1	0,00 %
Code de la route	Constitue une infraction de 4ème degré en vertu de l'article 4.5° de l'AR du 30-09-2005 :Art. 21.4.3°. Il est interdit sur les autoroutes de faire marche arrière ou de rouler en sens contraire au sens obligatoire.	3	0,00 %

(*) % par rapport au nombre total d'infractions



INFRACTIONS ROUTIÈRES (autoroutes incluses) : TOP 5 DES INFRACTIONS 2023



INFRACTIONS ROUTIÈRES (autoroutes incluses) : MOMENT

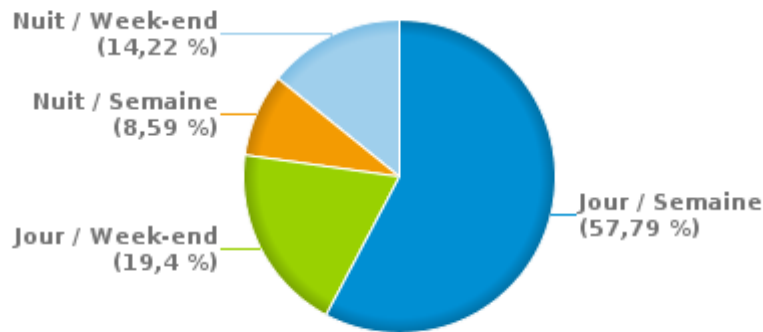
Nombre d'infractions selon le moment de la semaine 2023

	Semaine			Week-end			TOTAL
	Jour	Nuit	Sous-total	Jour	Nuit	Sous-total	
Vitesse	35.214	5.772	40.986	12.735	9.267	22.002	62.988
Arrêt et stationnement	1.246	5	1.251	65	10	75	1.326
GSM	475	4	479	31	6	37	516
Casque et vêtements de protection	31	0	31	10	5	15	46
Ceinture et siège enfant	76	1	77	15	6	21	98
Feux de signalisation	47	1	48	7	7	14	62
Code de la route	2.175	117	2.292	348	233	581	2.873
Alcool	65	27	92	105	207	312	404
Drogues	75	3	78	44	27	71	149
Conditions techniques	203	11	214	36	28	64	278
Immatriculation	105	6	111	27	15	42	153
Permis de conduire	206	11	217	39	50	89	306
Assurance	80	1	81	10	17	27	108
Poids lourds	138	7	145	11	0	11	156
Autres	12	1	13	0	1	1	14
Inconnu	19	0	19	3	1	4	23
TOTAL	40.167	5.967	46.134	13.486	9.880	23.366	69.500

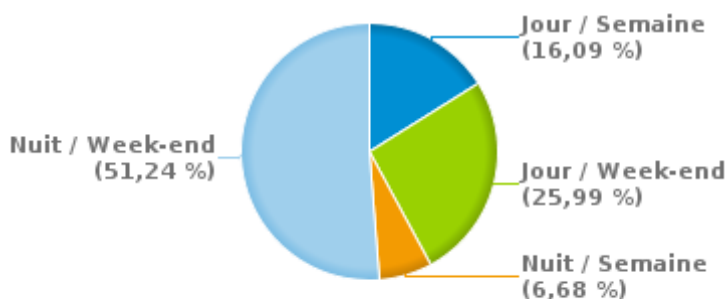
Weekend = Du vendredi 22h00 jusqu'au lundi 06h00
Semaine = Du lundi 06h00 jusqu'au vendredi 22h00

Jour: de 06h00 à 22h00
Nuit: de 22h00 à 06h00

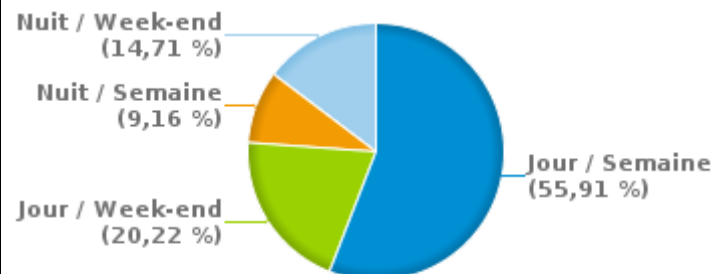
% infractions selon le moment pour l'année 2023



% infractions alcool selon le moment pour l'année 2023



% infractions vitesse selon le moment pour l'année 2023





INFRACTIONS DE VITESSE (autoroutes incluses) : ENDROIT DU CONTRÔLE

2023

Brecht

Rue	Borne Kilométrique	Nr de maison	Excès de 0-10 km/h	Excès de 11-20 km/h	Excès de 21-30 km/h	Excès de 31-40 km/h	Excès de plus de 40 km/h	Excès de ??? km/h	TOTAL
A1-E19 Dir Breda jonct A001181/Papboss sort Brecht			1						1
A1-E19 Dir Breda jonction A001041/N117 StJob/Goor								1	1
A1-E19 Dir Breda sortie 4 St-Job/Goor dir rotonde								1	1
A1-E19 Direction Breda (NL)	56.5							1	1
A1-E19 Direction Breda (NL)	59.2							2	2
A1-E19 Direction Breda (NL)	59.6	*	1.192	243	59	15	6		1.515
A1-E19 Direction Breda (NL)	64.5							1	1
A1-E19 Direction Breda (NL)								2	2
A1-E19 Direction Bruxelles	56.9							1	1
A1-E19 Direction Bruxelles	57.8							1	1
A1-E19 Direction Bruxelles	62.9		16.063	2.708	648	195	87		19.701
A1-E19 Direction Bruxelles	63.0					1			1
A1-E19 Direction Bruxelles	63.2							1	1
A1-E19 Direction Bruxelles	63.7		73	14	6	1	1		95
A1-E19 Direction Bruxelles								3	3
A1-E19 Direction Bruxelles sortie 3 Brecht								2	2
Abdijlaan		26	6		1				7
Abdijlaan		6B	2						2
Andrélaan		102	109	19	1	2			131
Andrélaan		104	226	41	6		1		274
Andrélaan		106	112	22	3	1			138
Bergsebaan		107	2						2
Bergsebaan		46	2						2
Bethaniënlei		26	192	35	1				228
Bethaniënlei		6	42	4					46
Bethaniënlei		8	54	4		1			59



INFRACTIONS DE VITESSE (autoroutes incluses) : ENDROIT DU CONTRÔLE

2023

Rue	Borne Kilometrique	Nr de maison	Excès de 0-10 km/h	Excès de 11-20 km/h	Excès de 21-30 km/h	Excès de 31-40 km/h	Excès de plus de 40 km/h	Excès de ??? km/h	TOTAL
Bethaniënlei		X	1						1
Bethovenstraat		15	15						15
Bethovenstraat		32	5		1				6
Bethovenstraat		64						1	1
Beukenlei		30	409	52	5	2	1		469
Beukenlei								1	1
Bevrijdingsstraat		2	1.368	179	34	9	11		1.601
Bevrijdingsstraat		92	1.153	136	29	11	2		1.331
Bevrijdingsstraat			1		3				4
Boudewijnstraat		15	42	7	5	1			55
Boudewijnstraat		16	27	4	1				32
Boudewijnstraat		17	25	3					28
Boudewijnstraat		19	50	12	1				63
Boudewijnstraat		20	15	6	1				22
Boudewijnstraat		5	57	12	2	1			72
Brasschaatbaan		2	28	2		1			31
Brugstraat		179	9						9
Brugstraat								2	2
De Ring		Z/N			1				1
De Ring								1	1
Dorpsstraat								1	1
Edith Cavellaan		18	22	8	5				35
Eester		9	7						7
Eikenlei		112	258	45	25	6	3		337
Eikenlei		52	644	45	8	1			698
Eikenlei		53	115	7	1				123
Eikenlei		54	356	29	2				387



INFRACTIONS DE VITESSE (autoroutes incluses) : ENDROIT DU CONTRÔLE

2023

Rue	Borne Kilometrique	Nr de maison	Excès de 0-10 km/h	Excès de 11-20 km/h	Excès de 21-30 km/h	Excès de 31-40 km/h	Excès de plus de 40 km/h	Excès de ??? km/h	TOTAL
Eikenlei								1	1
Eyndovensteenweg		160	1	1					2
Eyndovensteenweg		57	128	29	1				158
Gabrielle Petitlaan		19	48	21	4				73
Gasthuisstraat		43	145	29	5				179
Gasthuisstraat		45	477	93	9		1		580
Groot Veerle		47						1	1
Heiken		12	201	16	1	1			219
Heiken		14	173	16	1				190
Hoogstraatsebaan		112B						1	1
Hoogstraatsebaan		120	1.233	301	125	47	17		1.723
Hoogstraatsebaan		142	2.141	241	35	10	11		2.438
Hoogstraatsebaan		44	101	8	2				111
Hoogstraatsebaan		56	311	28	1				340
Hoogstraatsebaan		60	443	52	4				499
Houtstraat		136	2	1					3
Houtstraat		148	22	6					28
Houtstraat		150	21	2					23
Houtstraat		160	40	3	1				44
Houtstraat		31	18	2	1				21
Houtstraat		45	29	2					31
Houtstraat		47	6						6
Houtstraat		54	11	2					13
Houtstraat		71	13	3					16
Houtstraat		79	10						10
Houtstraat		89	37	5	2				44
Kapelstraat		44	26	2					28



INFRACTIONS DE VITESSE (autoroutes incluses) : ENDROIT DU CONTRÔLE

2023

Rue	Borne Kilometrique	Nr de maison	Excès de 0-10 km/h	Excès de 11-20 km/h	Excès de 21-30 km/h	Excès de 31-40 km/h	Excès de plus de 40 km/h	Excès de ??? km/h	TOTAL
Kattenhoflaan		33	29	6					35
Kattenhoflaan		38	42	2		1			45
Kerkstraat		33	7	2					9
Kerkstraat		42	4		1				5
Klein Veerle		101	3						3
Klein Veerle		51	4	1			1		6
Klein Veerle		95	12	4	2	1			19
Kloosterstraat			232	29	2				263
Koningsstoel		50	1						1
Krekelbergstraat		17	25	4	2				31
Lessiusstraat		13	5						5
Lessiusstraat		36	125	19	1		1		146
Lessiusstraat		90	3						3
Lessiusstraat		94	10						10
Lessiusstraat		96	15	3					18
Mieksebaan		153	63	10	1	1	1		76
Mieksebaan		161	31	5					36
Mieksebaan		199	30	6	1				37
Mieksebaan								1	1
Museumstraat		7	15						15
Museumstraat		TO 5	31	3	1				35
Nijverheidsstraat		11	49	12	2	1			64
Oostmalsebaan		46			1			1	2
Oostmalsebaan						1			1
Ringlaan		12	9	2					11
Ringlaan		16				2		2	4
Ringlaan		2	129	21	8	1			159



INFRACTIONS DE VITESSE (autoroutes incluses) : ENDROIT DU CONTRÔLE

2023

Rue	Borne Kilometrique	Nr de maison	Excès de 0-10 km/h	Excès de 11-20 km/h	Excès de 21-30 km/h	Excès de 31-40 km/h	Excès de plus de 40 km/h	Excès de ??? km/h	TOTAL
Ringlaan		6	34	5	1				40
Ringlaan		6A	30	8	2				40
Schoolstraat		15	51	5					56
Schoolstraat		16	135	47	8		1		191
Schotensteenweg		158	3	2					5
Schotensteenweg		158D	37	1					38
Schotensteenweg		38	13	2	1				16
Sint Lenaartsbaan		115	13	1					14
Tilburgbaan		29						1	1
Vaartdijk						1			1
Vaartkant Links		17	42	7	1				50
Veldstraat		39	9	1					10
Veldstraat		46	3	1	1				5
Veldstraat		84		1					1
Veldstraat		91	24						24
WATERSTRAAT RICHTING SCHILDE		85	89	14	21	24	16		164
Westmallebaan								1	1
Wuustwezelsteenweg		2	2.507	346	43	21	12		2.929
Zandstraat		19	60	1	1				62
Zandstraat		23	115	16					131
Zandstraat		5	89	7	1				97
TOTAL			32.448	5.094	1.143	360	173	31	39.249

Malle

Rue	Borne Kilometrique	Nr de maison	Excès de 0-10 km/h	Excès de 11-20 km/h	Excès de 21-30 km/h	Excès de 31-40 km/h	Excès de plus de 40 km/h	Excès de ??? km/h	TOTAL
Ambachtsstraat		42	30	7					37



INFRACTIONS DE VITESSE (autoroutes incluses) : ENDROIT DU CONTRÔLE

2023

Rue	Borne Kilometrique	Nr de maison	Excès de 0-10 km/h	Excès de 11-20 km/h	Excès de 21-30 km/h	Excès de 31-40 km/h	Excès de plus de 40 km/h	Excès de ??? km/h	TOTAL
Antwerpsesteenweg		141						1	1
Antwerpsesteenweg		161	25	2					27
Antwerpsesteenweg		165	106	13	1				120
Antwerpsesteenweg		175	96	7	1				104
Antwerpsesteenweg		176	103	4		1			108
Antwerpsesteenweg		179	573	62	4				639
Antwerpsesteenweg		180	51	4	1				56
Antwerpsesteenweg		181	88	6	2	1			97
Antwerpsesteenweg		283						1	1
Antwerpsesteenweg		371	3						3
Antwerpsesteenweg		376	3	1	1				5
Antwerpsesteenweg		383						2	2
Antwerpsesteenweg		402	45	2	3	1	1		52
Antwerpsesteenweg		439	32	3	2				37
Antwerpsesteenweg		464		1					1
Antwerpsesteenweg		466	40	7	3	1			51
Antwerpsesteenweg		487		10	2				12
Antwerpsesteenweg		496			1				1
Antwerpsesteenweg		74	3						3
Antwerpsesteenweg			1					4	5
Brechtsesteenweg		38	24	3					27
Brechtsesteenweg		40	88	9					97
Brechtsesteenweg		45	75	7	1				83
Brechtsesteenweg		46	241	22	3				266
Brechtsesteenweg		50	230	21	6				257
Brechtsesteenweg		56	107	7					114
De Schaggelen		5						1	1



INFRACTIONS DE VITESSE (autoroutes incluses) : ENDROIT DU CONTRÔLE

2023

Rue	Borne Kilometrique	Nr de maison	Excès de 0-10 km/h	Excès de 11-20 km/h	Excès de 21-30 km/h	Excès de 31-40 km/h	Excès de plus de 40 km/h	Excès de ??? km/h	TOTAL
Hallebaan		153	2						2
Heihuizen		6	91	22	4				117
Herentalsebaan		44	18						18
Hoogstraatsebaan		140	4	2	1				7
Hoogstraatsebaan		142	4						4
Hoogstraatsebaan		190	2						2
Hoogstraatsebaan		86	21	4					25
Hoogstraatsebaan		89	53	7	1				61
Hoogstraatsebaan		90	239	30	3				272
Hoogstraatsebaan		92	128	19	4				151
Hoogstraatsebaan		94	209	23	2				234
Hoogstraatsebaan		96	69	11	3				83
Hoogstraatsebaan						1			1
Industrieweg		17	20	6		1			27
Industrieweg		22	161	26	6	2			195
Industrieweg		24	173	16	3				192
Kasteellaan		40						1	1
Kasteellaan		43	24	4		1			29
Lierselei		131	400	71	9	3			483
Lierselei		44	136	23	3				162
Lierselei		45	29	11					40
Lierselei		50	118	20	2				140
Lierselei		52	165	17	2		1		185
Lierselei		53	30	3					33
Lierselei		54	127	18	1				146
Lierselei		8						1	1
Lierselei		81	56	4	1				61



INFRACTIONS DE VITESSE (autoroutes incluses) : ENDROIT DU CONTRÔLE

2023

Rue	Borne Kilometrique	Nr de maison	Excès de 0-10 km/h	Excès de 11-20 km/h	Excès de 21-30 km/h	Excès de 31-40 km/h	Excès de plus de 40 km/h	Excès de ??? km/h	TOTAL
Lierselei								1	1
Nijverheidsstraat		10	43	6					49
Nijverheidsstraat		11	80	11	2				93
Oude Molenstraat		13	62	32	8	1			103
Oude Molenstraat		9	70	6	3	1			80
Oude Molenstraat		Z/N	2						2
Sint Jozeflei		45	59	4	2				65
Sint Jozeflei		46	17		1				18
Sint Laurentiuslaan		17	104	17	6	2			129
Sint Lenaartsebaan		154	25	7	1				33
Sint Lenaartsebaan		71			1	1			2
Sint Lenaartsebaan						1			1
Steenovenstraat		17	46	27	2	2			77
Steenovenstraat		19	23	7		2	1		33
Steenovenstraat		23	96	36	3	1			136
Turnhoutsebaan		154	21			1			22
Turnhoutsebaan		188	122	16	7	3			148
Turnhoutsebaan		34	11	1					12
Turnhoutsebaan		70	61	2					63
Turnhoutsebaan		74	61	4	1				66
Turnhoutsebaan		75	7	1					8
Turnhoutsebaan		78	204	19	3	1	2	1	230
Turnhoutsebaan		83	73	17	1				91
Zandstraat		55	1	1					2
Zoerselbaan		57	194	15	4				213
Zoerselbaan		59	218	21	2				241
Zoerselbaan		61	244	26	4	2			276



INFRACTIONS DE VITESSE (autoroutes incluses) : ENDROIT DU CONTRÔLE

2023

Rue	Borne Kilométrique	Nr de maison	Excès de 0-10 km/h	Excès de 11-20 km/h	Excès de 21-30 km/h	Excès de 31-40 km/h	Excès de plus de 40 km/h	Excès de ??? km/h	TOTAL
Zoerselbaan		63	75	5		1			81
Zoerselbaan		65	230	29	1				260
TOTAL			6.392	845	128	31	5	13	7.414

Schilde

Rue	Borne Kilométrique	Nr de maison	Excès de 0-10 km/h	Excès de 11-20 km/h	Excès de 21-30 km/h	Excès de 31-40 km/h	Excès de plus de 40 km/h	Excès de ??? km/h	TOTAL
ABDIJLAAN RICHTING BRECHT		ZN	70	4	5	3	1		83
Bethaniëlei		39	5						5
Bethaniëlei		59	23	6	2				31
Bethaniëlei		61	18	2	1				21
Boterlaarbaan		26	16	2					18
Brasschaatsebaan		63	608	68	3	3			682
Brasschaatsebaan		70	235	23	4				262
Brasschaatsebaan		76	130	23	1		1		155
Brasschaatsebaan		77	60	13	5	1			79
Brasschaatsebaan		96	194	31	9	5	2		241
Catharinadreef		26	26						26
Catharinadreef		41	8	4					12
Catharinadreef		46	7						7
Catharinadreef		47	9	1					10
Catharinadreef		51	21	1	1				23
Catharinadreef		6	7	3	1				11
Fortsteenweg		32	44	6					50
Fortsteenweg		34	273	32	1	1	2		309
Fortsteenweg		40	127	17					144
Gillès de Pélichylei		19	103	17					120



INFRACTIONS DE VITESSE (autoroutes incluses) : ENDROIT DU CONTRÔLE

2023

Rue	Borne Kilométrique	Nr de maison	Excès de 0-10 km/h	Excès de 11-20 km/h	Excès de 21-30 km/h	Excès de 31-40 km/h	Excès de plus de 40 km/h	Excès de ??? km/h	TOTAL
Gillès de Pélichylei		29	94	8					102
Gillès de Pélichylei		30	85	13	2	1			101
Gillès de Pélichylei		45	216	37	11	3	3		270
Gillès de Pélichylei		66						1	1
Heidedreef		45	34	12	2				48
Jagersdreef		19	25	6					31
Jagersdreef		22	17	1					18
Kasteeldreef		14	5						5
Kasteeldreef		24	26	14	2				42
Kasteeldreef		45	44	9					53
Kempischveldweg		81	20	2					22
Kempischveldweg		83	1						1
Kerkstraat		24	11						11
Kerkstraat		28	21						21
Kerkstraat		39	14	1					15
Kerkstraat		TO 24	10						10
Klein Waterstraat		25	67	13	2				82
Klein Waterstraat		34	125	23	4	2	1		155
Klein Waterstraat		63	84	16	2				102
Koeputten		12	4	1					5
Leeuwerikendreef		6	10						10
Liersebaan		27	47	6					53
Liersebaan		29	20	3					23
Liersebaan		35	20	2					22
Liersebaan		97	5						5
Noorderlaan		17	27	3					30
Oelegemsteenweg		28	88	2	1				91



INFRACTIONS DE VITESSE (autoroutes incluses) : ENDROIT DU CONTRÔLE

2023

Rue	Borne Kilometrique	Nr de maison	Excès de 0-10 km/h	Excès de 11-20 km/h	Excès de 21-30 km/h	Excès de 31-40 km/h	Excès de plus de 40 km/h	Excès de ??? km/h	TOTAL
Oelegemsteenweg		34	189	22	3	1			215
Oelegemsteenweg		35	54	7	1				62
Oelegemsteenweg		39	278	26	1				305
Oelegemsteenweg		43	145	16	1				162
Oelegemsteenweg		51	100	7	1				108
Oelegemsteenweg		61	196	23					219
Oelegemsteenweg		63	105	13	1				119
Oelegemsteenweg					1				1
Oudebaan		161	65	26	1				92
Oudebaan		18	48	9					57
Oudebaan		45	47	6					53
Oudebaan		62	50	5	1				56
Pater Nuyenslaan		13	170	32	8		1		211
Pater Nuyenslaan		16	16	9	2				27
Picardiëlaan		49	3	1					4
Picardiëlaan		60	7	1					8
RAYMOND DELBEKELAAN RICHTING SCHILDE		365	5	1			1		7
RAYMOND DELBEKESTRAAT RICHTING BRECHT		319	83	12	4	1	4		104
RAYMOND DELBEKESTRAAT RICHTING SCHILDE		365	77	9	12	11	19		128
Riemstraat		12	21	1					22
Riemstraat		50	4						4
Riemstraat		55	5	1	1				7
Schildedreef		41	18	3					21
Schildedreef		42	87	12					99
Schildedreef		44	12	1					13
Schildedreef		46	17						17
Schildedreef		9	33	2	1				36



INFRACTIONS DE VITESSE (autoroutes incluses) : ENDROIT DU CONTRÔLE

2023

Rue	Borne Kilométrique	Nr de maison	Excès de 0-10 km/h	Excès de 11-20 km/h	Excès de 21-30 km/h	Excès de 31-40 km/h	Excès de plus de 40 km/h	Excès de ??? km/h	TOTAL
Schoolstraat		11						1	1
Sint Jobsteenweg		16	19						19
Sint Jobsteenweg								2	2
Steynhoefsedreef								1	1
Turnhoutsebaan		100	24	8	2		1		35
Turnhoutsebaan		104	19	2	2				23
Turnhoutsebaan		162	18						18
Turnhoutsebaan		342	11	1					12
Turnhoutsebaan		344	19	4					23
Turnhoutsebaan		401					1	1	2
Turnhoutsebaan		446	132	19	2				153
Turnhoutsebaan								1	1
van de Wervelaan		15	23	1	1				25
van de Wervelaan		16	29	2	1				32
van de Wervelaan		17	15	3	1				19
van de Wervelaan		19	62	16	3				81
van de Wervelaan		25	15						15
van de Wervelaan		34	17						17
Veldlei		55	2						2
Vloeyenbergdreef								1	1
Waterstraat		10						1	1
Waterstraat		145	9	1	1				11
Waterstraat		181	11						11
Waterstraat		183	9	2					11
Waterstraat								1	1
Wijnegemsteenweg		100	51	4					55
Wijnegemsteenweg		108	28	2					30



INFRACTIONS DE VITESSE (autoroutes incluses) : ENDROIT DU CONTRÔLE

2023

Rue	Borne Kilometrique	Nr de maison	Excès de 0-10 km/h	Excès de 11-20 km/h	Excès de 21-30 km/h	Excès de 31-40 km/h	Excès de plus de 40 km/h	Excès de ??? km/h	TOTAL
Wijnegemsteenweg		112	228	22	3	1			254
Wijnegemsteenweg		175	275	31	5	5	2		318
Wijnegemsteenweg		59	94	11					105
Wijnegemsteenweg		74	10	1					11
Wijnegemsteenweg		82	25	2					27
Wijnegemsteenweg		94	73	4			1		78
Wijnegemsteenweg		96	170	14					184
TOTAL			6.327	820	119	38	40	10	7.354

Zoersel

Rue	Borne Kilometrique	Nr de maison	Excès de 0-10 km/h	Excès de 11-20 km/h	Excès de 21-30 km/h	Excès de 31-40 km/h	Excès de plus de 40 km/h	Excès de ??? km/h	TOTAL
A21-E34 Direction Anvers	15.2				1				1
A21-E34 Direction Anvers	19.8							1	1
A21-E34 Direction Anvers	20.0				1			1	2
A21-E34 Direction Anvers	20.1			1					1
A21-E34 Direction Anvers	21.0				1				1
A21-E34 Direction Eindhoven (NL)	15.2							2	2
A21-E34 Direction Eindhoven (NL)	19.5							3	3
A21-E34 Direction Eindhoven (NL)	20.0			1		1	1	2	5
A21-E34 Direction Eindhoven (NL)	20.3							1	1
A21-E34 Direction Eindhoven (NL)					1			1	2
Achterstraat		156	30	1					31
Achterstraat		37						1	1
Achterstraat		80	19	2					21
Achterstraat		95	19						19
Berkenlaan		27	5	1					6



INFRACTIONS DE VITESSE (autoroutes incluses) : ENDROIT DU CONTRÔLE

2023

Rue	Borne Kilometrique	Nr de maison	Excès de 0-10 km/h	Excès de 11-20 km/h	Excès de 21-30 km/h	Excès de 31-40 km/h	Excès de plus de 40 km/h	Excès de ??? km/h	TOTAL
Bethaniënlei		29	9						9
Bethaniënlei		33	16						16
Bethaniënlei		34	33	4					37
Bethaniënlei		36	60	2	1	1			64
Bethaniënlei		37	9	1					10
Bethaniënlei		42	71	12	1				84
Bethaniënlei		48	19	2					21
Bethaniënlei		6	14	2					16
Bethaniënlei		70	58	2					60
Bethaniënlei		92	17		1				18
Bethaniënlei		TO 33	21						21
Bethaniënlei		TO 71	54	6					60
Doornlaan		16	1						1
Dorp								1	1
Driesheide		26	61	7	1	1			70
Driesheide		27	118	10					128
Driesheide		29	34	5	1		1		41
Driesheide		31	108	8					116
Driesheide		52	313	25	3				341
Driesheide		60	210	27	2				239
Driesheide		7	23	5					28
Driesheide		9	22	1	1				24
Eikenlaan		2	3			1			4
Eikenlaan		36	3						3
Eikenlaan		7	3		1				4
Eikenlaan								1	1
Halle-Dorp		32	316	40	1				357



INFRACTIONS DE VITESSE (autoroutes incluses) : ENDROIT DU CONTRÔLE

2023

Rue	Borne Kilometrique	Nr de maison	Excès de 0-10 km/h	Excès de 11-20 km/h	Excès de 21-30 km/h	Excès de 31-40 km/h	Excès de plus de 40 km/h	Excès de ??? km/h	TOTAL
Halle-Dorp			8						8
Handelslei								1	1
Kapellei		50	51	1					52
Kapellei		52	32	8					40
Kapellei		8						1	1
Kapellei		84	100	8	1				109
Kapellei		86	19	2					21
Kapellei		90	76	9	1		1		87
Kapellei		92	168	19	1				188
Kapellei		94	89	3	1				93
Kapellei		X			1				1
Kapellei				1					1
Karel Uytroevenlaan		12	92	60	7	1			160
Karel Uytroevenlaan		14	39	10	1				50
Karel Uytroevenlaan		6	53	6					59
Karel Uytroevenlaan		9	158	33	3				194
Kerkstraat		35	20	2					22
Kerkstraat		39	30	2					32
Kerkstraat		43	19						19
Leeuwerikendreef		13	1	1					2
Leeuwerikendreef		16	28	2	2				32
Liefkenshoek		25	84	23	10	2			119
Liefkenshoek		41	160	107	13	4			284
Liefkenshoek		43	49	26	10	3			88
Lotelinglaan		47	8	3					11
Medelaar		102	3						3
Medelaar		122	15		1				16



INFRACTIONS DE VITESSE (autoroutes incluses) : ENDROIT DU CONTRÔLE

2023

Rue	Borne Kilometrique	Nr de maison	Excès de 0-10 km/h	Excès de 11-20 km/h	Excès de 21-30 km/h	Excès de 31-40 km/h	Excès de plus de 40 km/h	Excès de ??? km/h	TOTAL
Oostmallebaan		128	15	1					16
Oostmallebaan		14	57	6	1				64
Oostmallebaan		41	777	86	10	2	1		876
Oostmallebaan		43	306	35	5				346
Oostmallebaan		50	58	8			1		67
Oostmallebaan		51	33	3					36
Raymond Delbekestraat		143	10						10
Raymond Delbekestraat		149	7						7
Raymond Delbekestraat		207	7	1					8
Rodendijk		18	23	4	1				28
Rodendijk		ZN						1	1
Sniederspad		85	10	1					11
Sporkenlaan		35	2						2
St. Antoniusbaan		275	206	64	14	1	3		288
St. Antoniusbaan		295	359	24	6		1		390
St. Antoniusbaan		75	320	92	47	17	7		483
St. Antoniusbaan		Z/N	449	63	4	1	1		518
Victorielaan		54	62	11		1			74
Voorne		42	203	69	24	6	3		305
Wandelweg		138	28	1	1				30
Watermolen		34	42	21	3				66
Watermolen		38	38	14	2				54
Watermolen		45	37	8	2				47
Westmallebaan		26	82	12					94
Westmallebaan		30	128	14	2				144
Westmallebaan		32	161	17	2				180
Westmallebaan		38	197	34	3	2			236



INFRACTIONS DE VITESSE (autoroutes incluses) : ENDROIT DU CONTRÔLE

2023

Rue	Borne Kilometrique	Nr de maison	Excès de 0-10 km/h	Excès de 11-20 km/h	Excès de 21-30 km/h	Excès de 31-40 km/h	Excès de plus de 40 km/h	Excès de ??? km/h	TOTAL
Westmallebaan		39	98	13					111
Westmallebaan		42	53	3	1				57
Westmallebaan		48	47	9					56
Westmallebaan		65	38	6	1				45
Westmallebaan		69	377	41	4				422
Zandstraat		132	3						3
Zandstraat		46	44	3		1			48
Zandstraat		48	13						13
Zandstraat		55	4						4
Zandstraat		56		1					1
Zandstraat		58	51	3					54
Zandstraat		64	77	4					81
Zandstraat		69	110	3	1				114
Zandstraat		73	17						17
TOTAL			7.520	1.166	203	45	20	17	8.971



INFRACTIONS DE VITESSE (autoroutes incluses) : RÉGIME VITESSE

2023

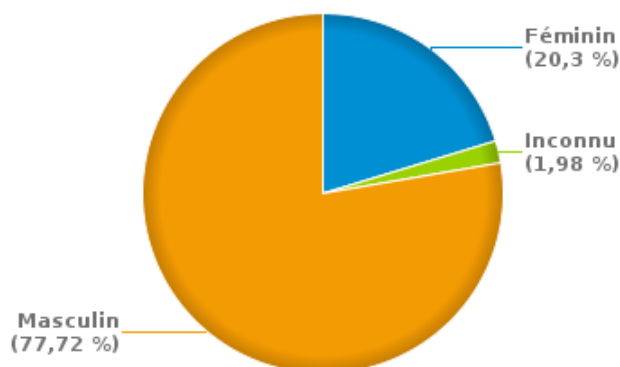
Vitesse autorisée	Excès de 0-10 km/h	Excès de 11-20 km/h	Excès de 21-30 km/h	Excès de 31-40 km/h	Excès de plus de 40	Excès de ??? km/h	TOTAL
30	2.324	603	91	13	1	0	3.032
50	20.937	2.502	284	51	20	0	23.794
60	40	341	11	0	0	0	392
70	12.054	1.508	490	195	122	1	14.370
90	0	0	0	2	3	0	5
120	17.329	2.967	717	211	92	0	21.316
Inconnu	3	4	0	2	0	70	79
TOTAL	52.687	7.925	1.593	474	238	71	62.988

INFRACTIONS ROUTIÈRES (autoroutes incluses) : PROFIL DES CONTREVENANTS 2023

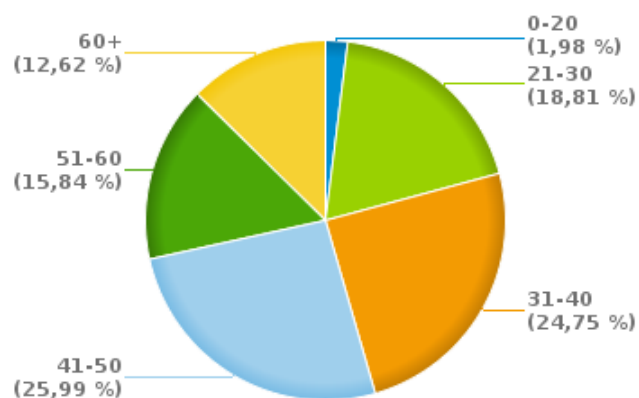
Nombre d'infractions d'alcool par catégorie d'âge et par sexe

	Masculin	Féminin	Inconnu	TOTAL
0-20	6	2	0	8
21-30	62	12	2	76
31-40	77	21	2	100
41-50	78	25	2	105
51-60	52	12	0	64
60+	39	10	2	51
TOTAL	314	82	8	404

% infractions alcool par sexe pour l'année 2023



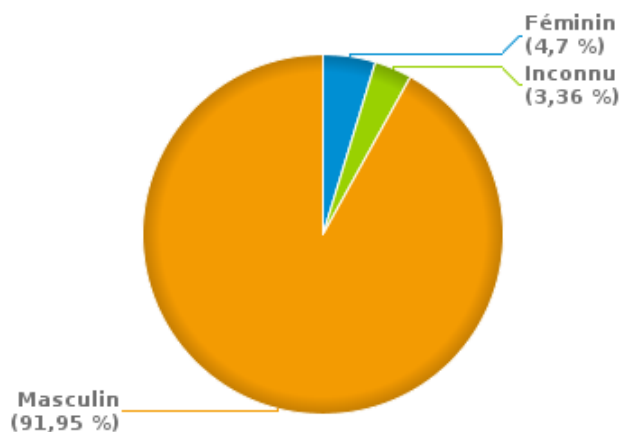
% infractions alcool par catégorie d'âge pour l'année 2023



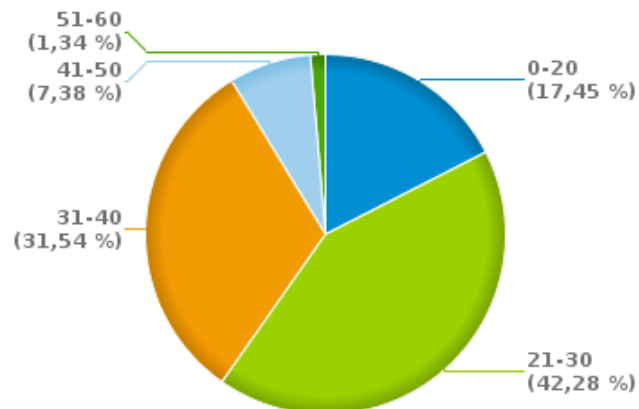
Nombre d'infractions de drogues par catégorie d'âge et par sexe

	Féminin	Inconnu	Masculin	TOTAL
0-20	1	1	24	26
21-30	1	0	62	63
31-40	5	4	38	47
41-50	0	0	11	11
51-60	0	0	2	2
TOTAL	7	5	137	149

% infractions drogues par sexe pour l'année 2023



% infractions drogues par catégorie d'âge pour l'année 2023





INFRACTIONS ROUTIÈRES
FILTRES ET PARAMÈTRES SELECTIONNÉS
DANS CE RAPPORT

Année de début de l'infraction	2015
Année de fin de l'infraction	2023
Trimestre(s)	Trim. 1;Trim. 2;Trim. 3;Trim. 4
Zone de police	ZP VOORKEMPEN (BRECHT)
Unité locale/fédérale	
Hors/sur autoroute	(autoroutes incluses)
Unité de police constatante	
Date de clôture de la banque de données	30/04/24

Date de mise à jour du rapport	01 JUIL. 2024 10:22:52
---------------------------------------	------------------------