

**Aperçu  
Infractions routières  
(autoroutes incluses)  
2023**

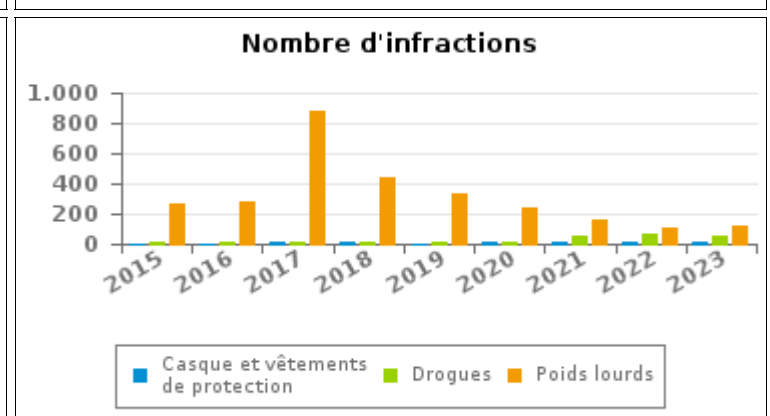
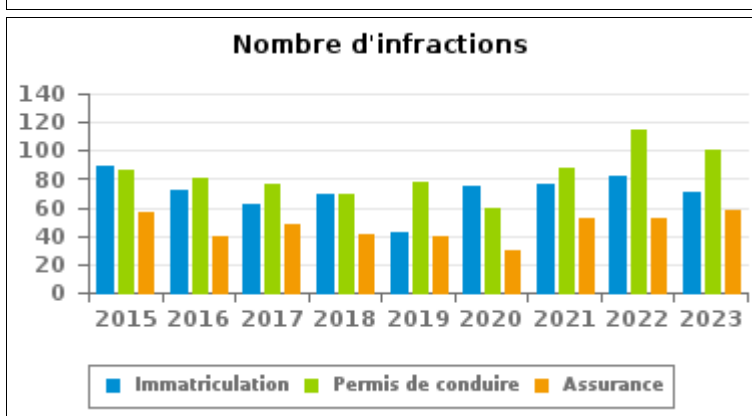
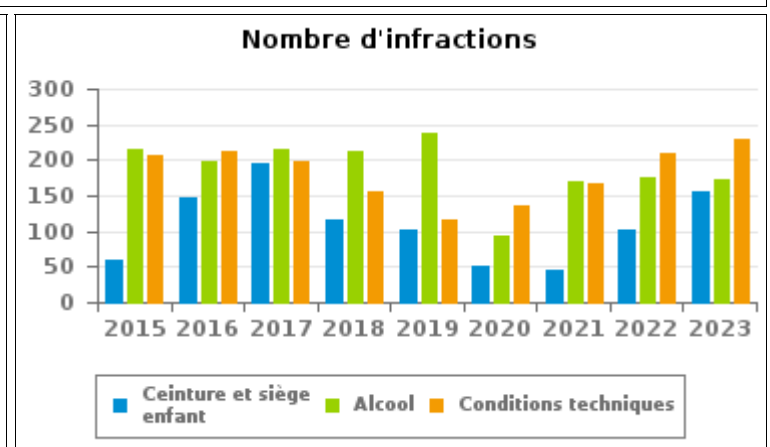
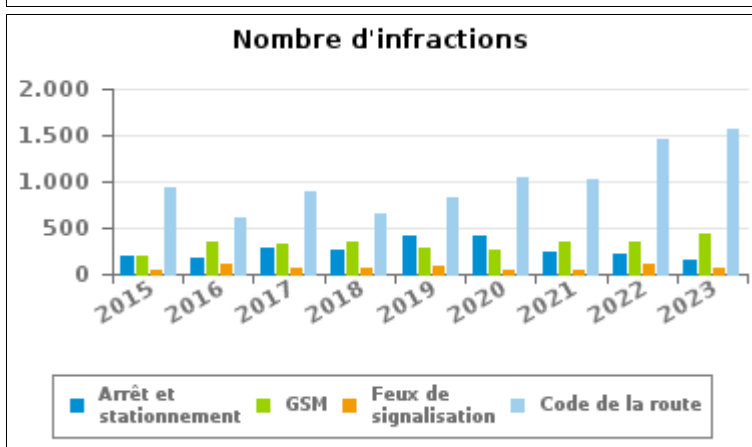
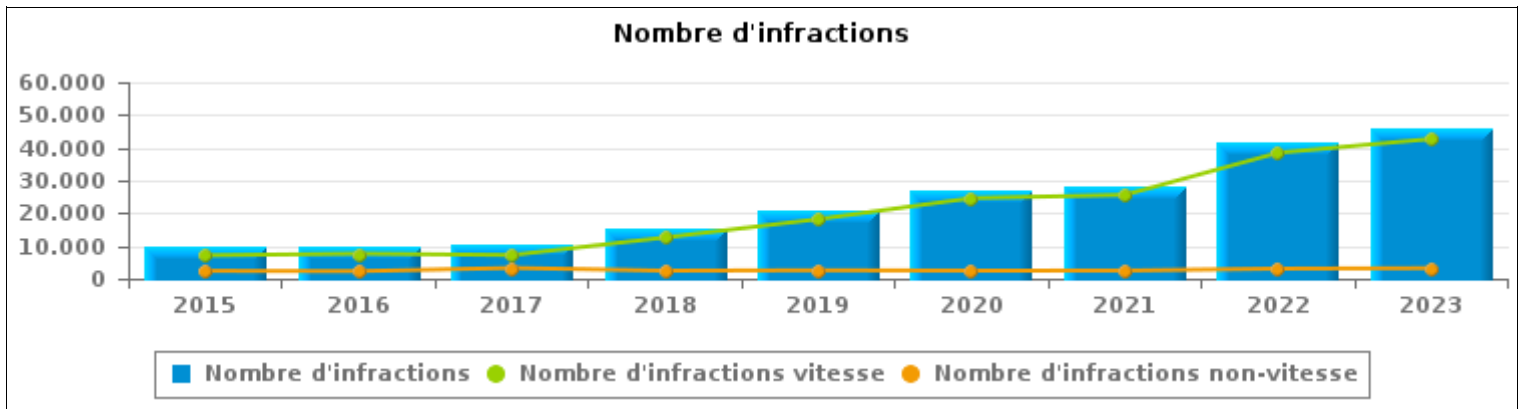
**ZP RANST/ZANDHOVEN**



# INFRACTIONS ROUTIÈRES (autoroutes incluses) : APERÇU GÉNÉRAL

## Comparaison par année: 2015-2023

	2015	2016	2017	2018	2019	2020	2021	2022	2023
<b>NOMBRE TOTAL D'INFRACTIONS</b>	<b>9.493</b>	<b>9.932</b>	<b>10.498</b>	<b>15.035</b>	<b>20.772</b>	<b>27.073</b>	<b>28.070</b>	<b>41.515</b>	<b>45.897</b>
<b>INFRACTIONS PAR THEME</b>									
	2015	2016	2017	2018	2019	2020	2021	2022	2023
Vitesse	7.123	7.645	7.215	12.589	18.188	24.613	25.594	38.451	42.681
Arrêt et stationnement	198	171	287	256	416	405	245	219	153
GSM	187	342	329	347	279	255	347	344	442
Casque et vêtements de protection	5	5	15	14	6	10	12	14	13
Ceinture et siège enfant	60	148	194	115	102	51	44	102	156
Feux de signalisation	45	117	66	59	83	41	35	117	75
Code de la route	924	609	893	658	827	1.042	1.015	1.451	1.574
Alcool	215	197	216	213	239	93	171	176	174
Drogues	17	9	9	10	19	19	55	71	47
Conditions techniques	208	212	199	156	115	137	166	210	229
Immatriculation	89	72	62	69	42	75	76	82	71
Permis de conduire	86	80	76	70	78	59	88	114	101
Assurance	57	39	48	41	39	30	53	52	58
Poids lourds	263	282	883	435	337	238	164	107	116
Autres	11	4	6	3	1	5	5	4	6
Inconnu	5	0	0	0	1	0	0	1	1





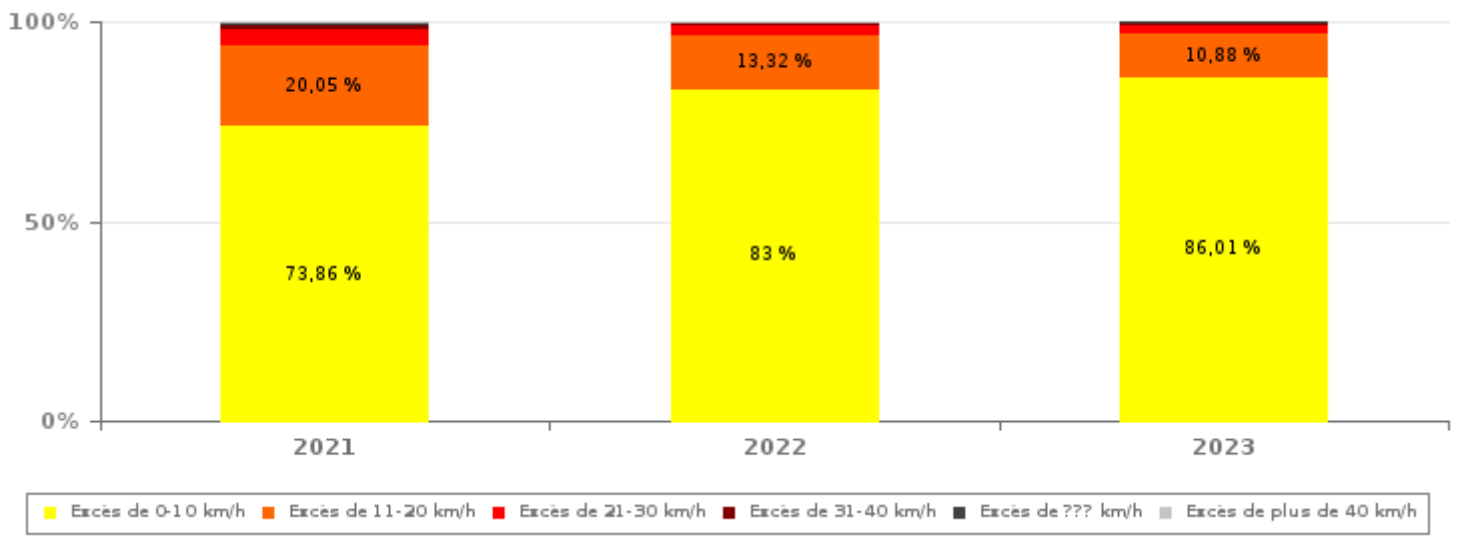
# INFRACTIONS ROUTIÈRES (autoroutes incluses) : APERÇU GÉNÉRAL

## INFRACTIONS PAR DEGRE DE GRAVITE

### Comparaison par année: 2015-2023

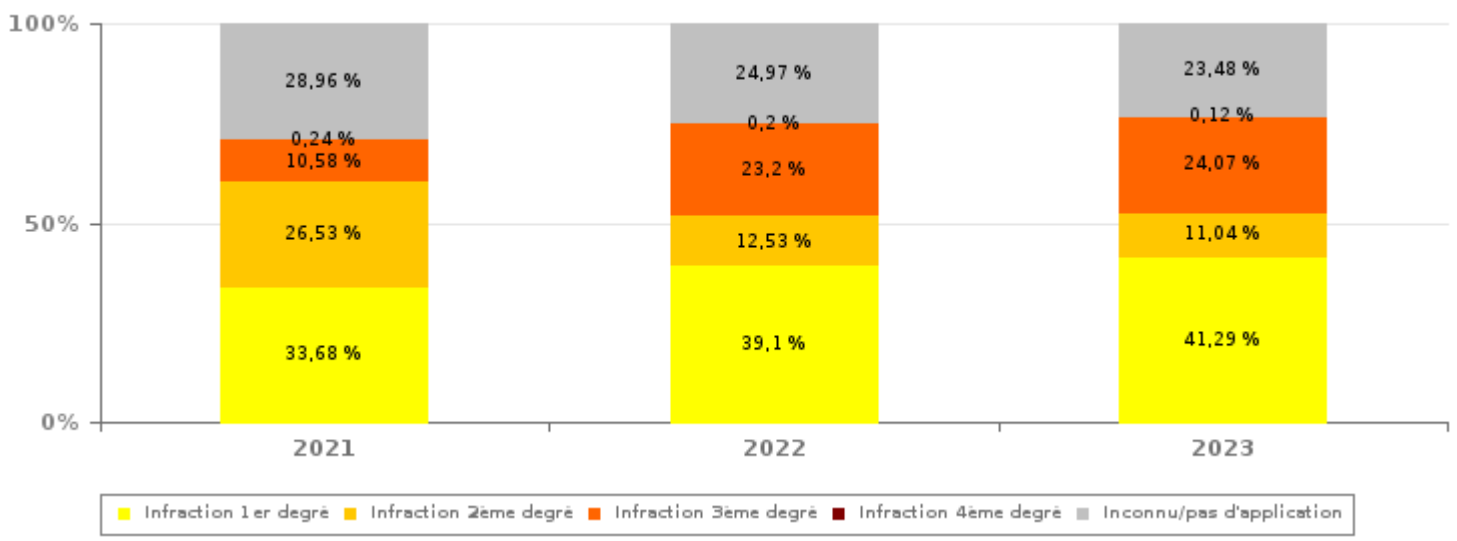
VITESSE	2015	2016	2017	2018	2019	2020	2021	2022	2023
Excès de 0-10 km/h	2.874	3.625	3.664	5.226	10.963	16.929	18.905	31.916	36.711
Excès de 11-20 km/h	3.006	2.822	2.458	5.813	5.774	6.018	5.132	5.121	4.643
Excès de 21-30 km/h	863	828	749	1.183	1.053	1.177	1.065	986	888
Excès de 31-40 km/h	214	213	174	231	222	276	276	238	250
Excès de plus de 40 km/h	102	103	82	77	117	123	113	106	105
Excès de ??? km/h	64	54	88	59	59	90	103	84	84
<b>Sous-total VITESSE</b>	<b>7.123</b>	<b>7.645</b>	<b>7.215</b>	<b>12.589</b>	<b>18.188</b>	<b>24.613</b>	<b>25.594</b>	<b>38.451</b>	<b>42.681</b>

Nombre d'infractions (vitesse): répartition selon la gravité



NON-VITESSE	2015	2016	2017	2018	2019	2020	2021	2022	2023
1er degré	982	631	890	727	642	970	834	1.198	1.328
2ème degré	401	648	749	680	730	592	657	384	355
3ème degré	135	200	176	101	387	313	262	711	774
4ème degré	5	6	6	7	5	6	6	6	4
Inconnu/Pas d'application	847	802	1.462	931	820	579	717	765	755
<b>Sous-total NON-VITESSE</b>	<b>2.370</b>	<b>2.287</b>	<b>3.283</b>	<b>2.446</b>	<b>2.584</b>	<b>2.460</b>	<b>2.476</b>	<b>3.064</b>	<b>3.216</b>

Nombre d'infractions (non-vitesse): répartition selon la gravité





# INFRACTIONS ROUTIÈRES (autoroutes incluses) : APERÇU GÉNÉRAL

INFRACTIONS PAR DEGRE DE GRAVITE

Comparaison par année: 2015-2023



## INFRACTIONS ROUTIÈRES (autoroutes incluses) : APERÇU GÉNÉRAL

### Comparaison par mois pour l'année 2023

	Jan	Fév	Mar	Avr	Mai	Juin	Juil	Août	Sep	Oct	Nov	Déc	TOTAL
<b>NOMBRE TOTAL D'INFRACTIONS</b>	<b>2.584</b>	<b>2.411</b>	<b>4.534</b>	<b>5.340</b>	<b>2.951</b>	<b>4.939</b>	<b>5.500</b>	<b>3.552</b>	<b>2.922</b>	<b>4.058</b>	<b>4.032</b>	<b>3.074</b>	<b>45.897</b>
<b>INFRACTIONS PAR THEME</b>													
<b>Vitesse</b>	2.364	2.179	4.187	5.032	2.647	4.648	5.122	3.324	2.708	3.758	3.803	2.909	<b>42.681</b>
<b>Arrêt et stationnement</b>	8	7	11	7	10	8	16	14	11	9	33	19	<b>153</b>
<b>GSM</b>	35	45	59	39	67	13	61	26	16	37	24	20	<b>442</b>
<b>Casque et vêtements de protection</b>	2	0	0	2	1	3	1	0	1	1	1	1	<b>13</b>
<b>Ceinture et siège enfant</b>	3	17	14	17	12	10	52	8	9	8	3	3	<b>156</b>
<b>Feux de signalisation</b>	0	4	0	3	5	6	2	1	34	18	2	0	<b>75</b>
<b>Code de la route</b>	93	88	149	190	146	160	169	127	112	130	118	92	<b>1.574</b>
<b>Alcool</b>	17	16	33	13	15	14	7	6	9	19	19	6	<b>174</b>
<b>Drogues</b>	3	5	2	0	3	10	5	2	2	9	3	3	<b>47</b>
<b>Conditions techniques</b>	12	25	34	20	15	27	27	16	10	23	8	12	<b>229</b>
<b>Immatriculation</b>	4	4	13	5	5	3	14	6	4	3	7	3	<b>71</b>
<b>Permis de conduire</b>	13	6	10	4	7	16	19	7	1	13	4	1	<b>101</b>
<b>Assurance</b>	3	8	10	2	4	10	4	7	3	3	3	1	<b>58</b>
<b>Poids lourds</b>	26	7	12	6	13	11	0	5	1	27	4	4	<b>116</b>
<b>Autres</b>	1	0	0	0	1	0	1	3	0	0	0	0	<b>6</b>
<b>Inconnu</b>	0	0	0	0	0	0	0	0	1	0	0	0	<b>1</b>
<b>INFRACTIONS PAR DEGRE DE GRAVI</b>													
<b>VITESSE</b>													
<b>Excès de 0-10 km/h</b>	1.970	1.822	3.697	4.309	2.261	3.808	4.384	2.951	2.371	3.266	3.289	2.583	<b>36.711</b>
<b>Excès de 11-20 km/h</b>	314	262	390	568	304	639	572	301	245	391	413	244	<b>4.643</b>
<b>Excès de 21-30 km/h</b>	56	54	67	106	56	141	114	47	59	66	72	50	<b>888</b>
<b>Excès de 31-40 km/h</b>	11	27	20	28	19	32	22	15	20	21	18	17	<b>250</b>
<b>Excès de plus de 40 km/h</b>	6	9	8	10	5	20	18	9	7	3	6	4	<b>105</b>
<b>Excès de ??? km/h</b>	7	5	5	11	2	8	12	1	6	11	5	11	<b>84</b>
<b>Sous-total VITESSE</b>	<b>2.364</b>	<b>2.179</b>	<b>4.187</b>	<b>5.032</b>	<b>2.647</b>	<b>4.648</b>	<b>5.122</b>	<b>3.324</b>	<b>2.708</b>	<b>3.758</b>	<b>3.803</b>	<b>2.909</b>	<b>42.681</b>
<b>NON-VITESSE</b>													
<b>1er degré</b>	71	75	131	171	112	138	154	104	78	107	111	76	<b>1.328</b>
<b>2ème degré</b>	18	26	33	29	26	26	73	21	27	19	35	22	<b>355</b>
<b>3ème degré</b>	54	62	76	64	107	34	88	56	75	79	40	39	<b>774</b>
<b>4ème degré</b>	1	0	0	0	0	0	0	0	1	0	1	1	<b>4</b>
<b>Inconnu/Pas d'application</b>	76	69	107	44	59	93	63	47	33	95	42	27	<b>755</b>
<b>Sous-total NON-VITESSE</b>	<b>220</b>	<b>232</b>	<b>347</b>	<b>308</b>	<b>304</b>	<b>291</b>	<b>378</b>	<b>228</b>	<b>214</b>	<b>300</b>	<b>229</b>	<b>165</b>	<b>3.216</b>



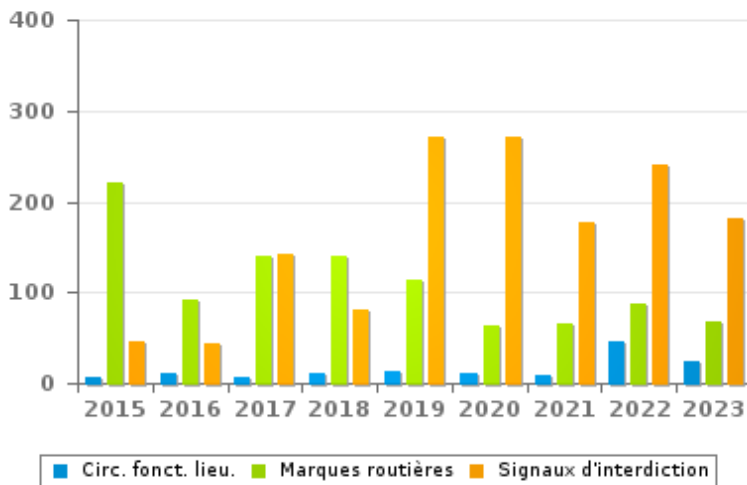
# INFRACTIONS ROUTIÈRES (autoroutes incluses) : APERÇU GÉNÉRAL (DÉTAIL)

Comparaison par année: 2015-2023

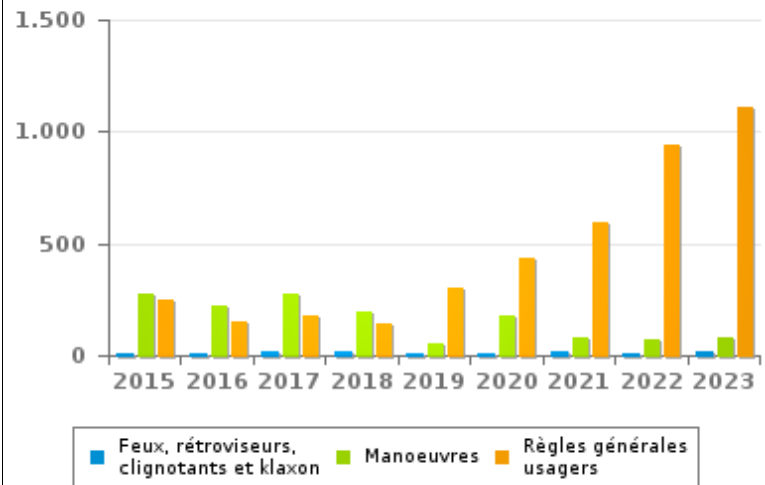
## Code de la route

	2015	2016	2017	2018	2019	2020	2021	2022	2023
Règles générales usagers	246	154	180	141	302	439	596	941	1.112
Signaux d'interdiction	46	44	143	80	270	271	177	241	182
Manoeuvres	273	224	273	196	56	179	83	69	77
Marques routières	221	91	140	140	113	64	66	87	68
Chargement des véhicules (code de la route)	41	23	66	30	16	21	29	25	38
Signaux d'obligation	49	32	25	15	16	10	6	6	6
Circulation en fonction du lieu	7	11	6	12	14	11	8	45	25
Injonctions des agents qualifiés	11	7	20	9	7	26	11	2	26
Feux, rétroviseurs, clignotants et klaxon	8	7	21	17	10	9	19	8	14
Priorité	15	9	13	10	15	7	11	12	12
Comportement à l'égard de certains usagers	5	4	4	4	6	2	4	9	9
Transport de personnes (code de la route)	2	3	1	4	2	1	3	3	1
Code de la route: autres	0	0	1	0	0	2	2	3	4
<b>TOTAL</b>	<b>924</b>	<b>609</b>	<b>893</b>	<b>658</b>	<b>827</b>	<b>1.042</b>	<b>1.015</b>	<b>1.451</b>	<b>1.574</b>

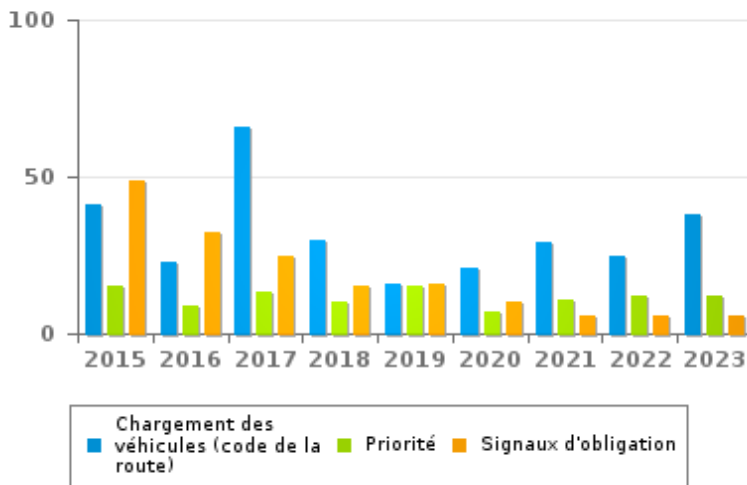
Nombre d'infractions



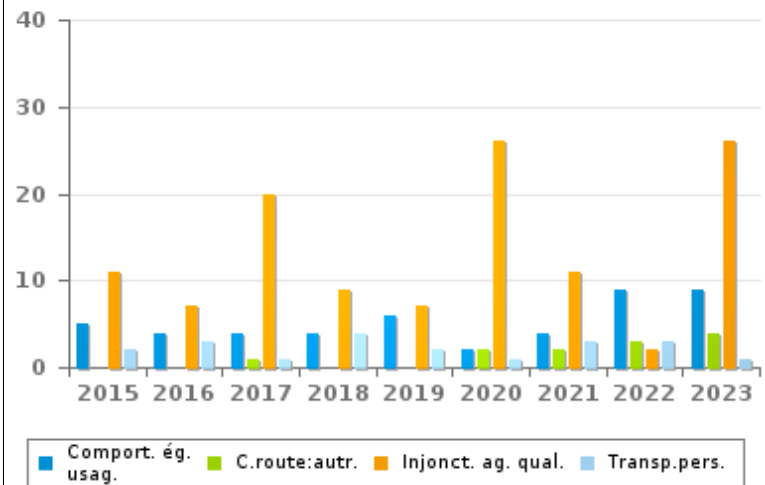
Nombre d'infractions



Nombre d'infractions



Nombre d'infractions





# INFRACTIONS ROUTIÈRES (autoroutes incluses) : TOP 5 DES INFRACTIONS

## 2023

### Toutes les infractions

Theme	Article de loi	Nombre d'infractions	% (*)
Vitesse	Art. 11.2.1°.a). En dehors des agglomérations, la vitesse est limitée à 120 km à l'heure sur les autoroutes [...].	27.931	60,86%
Vitesse	(Attention : l'infraction suivante est uniquement valable pour la Région flamande) Art. 11.1. Dans les agglomérations, la vitesse est limitée à 50 km à l'heure [...].	6.495	14,15%
Vitesse	(Attention : l'infraction suivante est uniquement valable pour la Région flamande) Art. 11.2.3°- b). En dehors des agglomérations, la vitesse est limitée à 70 km à l'heure sur les autres voies publiques. Sur certaines voies publiques, une limitation de vitesse inférieure ou supérieure peut cependant être imposée ou admise [...]. Art. 5. Les usagers doivent se conformer [...] aux signaux routiers [...], lorsque ceux-ci sont réguliers en la forme, suffisamment visibles et placés conformément aux prescriptions du [...] règlement [général sur la police de la circulation routière et de l'usage de la voie publique]. Art. 68.3. [...] Sign. C43 [avec la mention 50]. A partir du signal jusqu'au prochain carrefour [ou signal C45], interdiction de circuler à une vitesse supérieure à [50 km/h] [...].	1.205	2,63%
Vitesse	(Attention : l'infraction suivante est uniquement valable pour la Région flamande) Limitations de vitesse / zone 50 / voies publiques hors agglomération, à l'exception des autoroutes. Art. 5. Les usagers doivent se conformer aux signaux lumineux de circulation, aux signaux routiers et aux marques routières, lorsque ceux-ci sont réguliers en la forme, suffisamment visibles et placés conformément aux prescriptions du [...] règlement [général sur la police de la circulation routière et de l'usage de la voie publique]. Art. 68.3. [...] Sign. C43 [à validité zonale et mention 50]. A partir du signal [...] [jusqu'au signal de fin de zone], interdiction de circuler à une vitesse supérieure à [50 km/h] [...]. Art. 65.5.10. Les zones de vitesse sont indiquées par le signal C43 auquel la validité zonale est conférée conformément au point 65.5.3. A partir du signal de zone jusqu'au signal de fin de zone, il est interdit de rouler à une vitesse supérieure à la vitesse de la zone [...].	5.085	11,08%
Code de la route	Art. 59.6. Sous réserve des dérogations prévues à l'article 81.5 du [...] règlement [général sur la police de la circulation routière et de l'usage de la voie publique] et dans l'arrêté royal relatif à la circulation routière de véhicules exceptionnels, aucun véhicule ne peut être mis ou maintenu en circulation sur la voie publique, s'il n'est conforme aux dispositions du [...] règlement [général sur la police de la circulation routière et de l'usage de la voie publique], et des règlements techniques des véhicules automobiles ou des cyclomoteurs et motocyclettes.	1.026	2,24%



# INFRACTIONS ROUTIÈRES (autoroutes incluses) : TOP 5 DES INFRACTIONS

## 2023

### Infractions du 4ème degré

Theme	Article de loi	Nombre d'infractions	% (*)
Code de la route	Art. 4.1. Les usagers doivent obtempérer immédiatement aux injonctions des agents qualifiés. Art. 4.2.3°. Sont notamment considérées comme injonctions : le balancement transversal d'un feu rouge, qui signifie arrêt pour les conducteurs vers lesquels le feu est dirigé. Art. 4.1°. Sont infractions du quatrième degré au sens de l'article 29§1er, 1er alinéa de la [...] loi relative à la police de la circulation routière, coordonnée le 16 mars 1968: [...] transgresser les ordres [...] [mentionnés à l'article 4.2.3° de l'AR 01-12-1975] d'une personne habilitée.	1	0,00 %
Code de la route	Constitue une infraction de 4ème degré en vertu de l'article 4.3° de l'AR du 30-09-2005 :Art. 17.2.3°. Le dépassement par la gauche d'un véhicule attelé [...] ou d'un véhicule à plus de deux roues est interdit à l'approche du sommet d'une côte et dans les virages, lorsque la visibilité est insuffisante, sauf si le dépassement peut se faire sans franchir la ligne blanche continue délimitant la partie de la chaussée affectée à la circulation venant en sens inverse.	3	0,01 %

(\*) % par rapport au nombre total d'infractions



# INFRACTIONS ROUTIÈRES (autoroutes incluses) : MOMENT

## Nombre d'infractions selon le moment de la semaine

### 2023

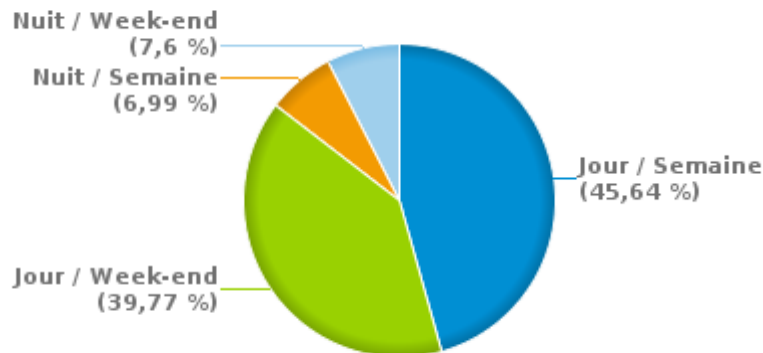


	Semaine			Week-end			TOTAL
	Jour	Nuit	Sous-total	Jour	Nuit	Sous-total	
Vitesse	18.912	3.051	21.963	17.526	3.192	20.718	42.681
Arrêt et stationnement	119	2	121	27	5	32	153
GSM	381	1	382	55	5	60	442
Casque et vêtements de protection	12	0	12	1	0	1	13
Ceinture et siège enfant	146	0	146	8	2	10	156
Feux de signalisation	69	0	69	4	2	6	75
Code de la route	943	108	1.051	441	82	523	1.574
Alcool	18	7	25	30	119	149	174
Drogues	13	3	16	11	20	31	47
Conditions techniques	133	13	146	56	27	83	229
Immatriculation	42	4	46	18	7	25	71
Permis de conduire	40	11	51	28	22	50	101
Assurance	38	3	41	13	4	17	58
Poids lourds	76	7	83	33	0	33	116
Autres	4	0	4	2	0	2	6
Inconnu	0	0	0	0	1	1	1
<b>TOTAL</b>	<b>20.946</b>	<b>3.210</b>	<b>24.156</b>	<b>18.253</b>	<b>3.488</b>	<b>21.741</b>	<b>45.897</b>

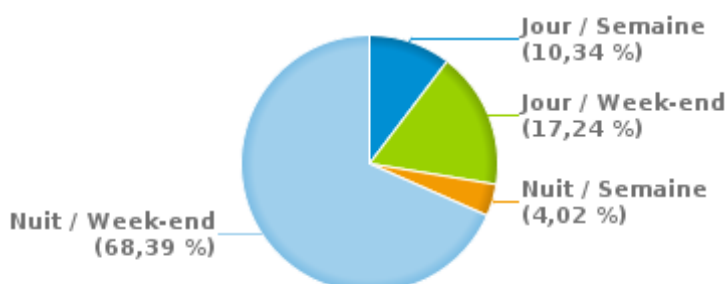
Weekend = Du vendredi 22h00 jusqu'au lundi 06h00  
Semaine = Du lundi 06h00 jusqu'au vendredi 22h00

Jour: de 06h00 à 22h00  
Nuit: de 22h00 à 06h00

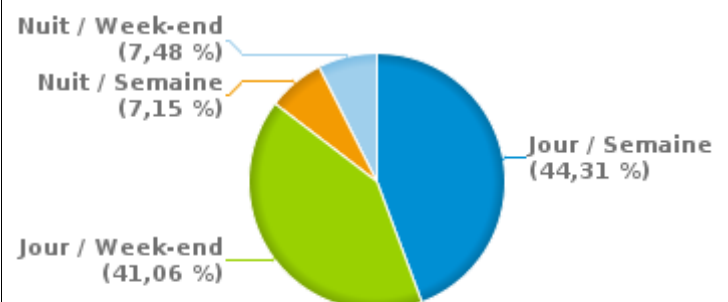
#### % infractions selon le moment pour l'année 2023



#### % infractions alcool selon le moment pour l'année 2023



#### % infractions vitesse selon le moment pour l'année 2023





## INFRACTIONS DE VITESSE (autoroutes incluses) : ENDROIT DU CONTRÔLE

2023

Ranst

Rue	Borne Kilométrique	Nr de maison	Excès de 0-10 km/h	Excès de 11-20 km/h	Excès de 21-30 km/h	Excès de 31-40 km/h	Excès de plus de 40 km/h	Excès de ??? km/h	TOTAL
A13-E313 Direction Anvers	10.2							1	1
A13-E313 Direction Anvers	10.3							1	1
A13-E313 Direction Anvers	11.2		1						1
A13-E313 Direction Anvers	11.3							1	1
A13-E313 Direction Anvers	11.5							1	1
A13-E313 Direction Anvers	11.9							1	1
A13-E313 Direction Anvers	12.0							2	2
A13-E313 Direction Anvers	12.2							4	4
A13-E313 Direction Anvers	12.8							1	1
A13-E313 Direction Anvers	7.2							1	1
A13-E313 Direction Anvers	7.4							3	3
A13-E313 Direction Anvers	7.5							1	1
A13-E313 Direction Anvers	7.9							1	1
A13-E313 Direction Anvers	8.5							2	2
A13-E313 Direction Anvers	8.8							1	1
A13-E313 Direction Anvers	9.2							1	1
A13-E313 Direction Anvers	9.5							1	1
A13-E313 Direction Anvers	9.9							1	1
A13-E313 Direction Anvers								3	3
A13-E313 Direction Liège	10.0					1			1
A13-E313 Direction Liège	10.3					1			1
A13-E313 Direction Liège	11.0						1		1
A13-E313 Direction Liège	11.1					1			1
A13-E313 Direction Liège	11.4							1	1
A13-E313 Direction Liège	11.5							2	2
A13-E313 Direction Liège	12.3						1		1



## INFRACTIONS DE VITESSE (autoroutes incluses) : ENDROIT DU CONTRÔLE

2023

Rue	Borne Kilometrique	Nr de maison	Excès de 0-10 km/h	Excès de 11-20 km/h	Excès de 21-30 km/h	Excès de 31-40 km/h	Excès de plus de 40 km/h	Excès de ??? km/h	TOTAL
A13-E313 Direction Liège	12.5							3	3
A13-E313 Direction Liège	12.8							2	2
A13-E313 Direction Liège	8.5		1					2	3
A13-E313 Direction Liège	8.8							1	1
A13-E313 Direction Liège				1	1			5	7
A21-E34 Direction Anvers	10.3							1	1
A21-E34 Direction Anvers	11.3							1	1
A21-E34 Direction Anvers	11.5							1	1
A21-E34 Direction Anvers	12.0							1	1
A21-E34 Direction Anvers	13.0				1				1
A21-E34 Direction Anvers	14.2			1					1
A21-E34 Direction Anvers	14.7				1				1
A21-E34 Direction Anvers	15.0				1				1
A21-E34 Direction Anvers								1	1
A21-E34 Direction Anvers entrée 19 Oelegem								2	2
A21-E34 Direction Anvers sortie 19 Oelegem				1				1	2
A21-E34 Direction Eindhoven (NL)	12.8				1				1
A21-E34 Direction Eindhoven (NL)	14.7							1	1
Antwerpsesteenweg		81	51	8					59
ANTWERPSESTEENWEG RICHTING ZANDHOVEN	10.97		561	75	23	6	3		668
Berkenlaan		68	11	4					15
BERKENLAAN RICHTING GASTHUISSTRAAT		66	7						7
BERKENLAAN RICHTING KASTANJELAAN		66	5	1					6
Bistweg		62A	22	2					24
BISTWEG RICHTING ZANDHOVEN		62	346	24	4				374
Broechemlei		43						1	1
BROECHEMLEI RICHTING ANTWERPEN		19	10	3					13



## INFRACTIONS DE VITESSE (autoroutes incluses) : ENDROIT DU CONTRÔLE

2023

Rue	Borne Kilométrique	Nr de maison	Excès de 0-10 km/h	Excès de 11-20 km/h	Excès de 21-30 km/h	Excès de 31-40 km/h	Excès de plus de 40 km/h	Excès de ??? km/h	TOTAL
BROECHEMLEI RICHTING BROECHEM		19	88	15	2	1			106
BROECHEMLEI RICHTING BROECHEM		44	56	7	4				67
BROECHEMLEI RICHTING WOMMELGEM		44	55	10	1				66
Broechemsesteenweg		133						1	1
BROECHEMSESTEENWEG RICHTING BROECHEM CENTRUM		121E	95	13	1				109
BROECHEMSESTEENWEG RICHTING EMBLEM		121E	54	7	2				63
Doggenhoutstraat		16	1						1
DOGGENHOUTSTRAAT RICHTING BROECHEM		16	10	1					11
DOGGENHOUTSTRAAT RICHTING BROECHEM		TOV 1	40	4	1				45
DOGGENHOUTSTRAAT RICHTING WOMMELGEM		16	11						11
DOGGENHOUTSTRAAT RICHTING WOMMELGEM		TOV 1	34	4					38
Dorpstraat		121	14	2					16
Dorpstraat								1	1
E313 RICHTING HASSELT/LUIK	9.45		12.385	996	165	51	29		13.626
E313 RICHTING SPLITSING E34 TURNHOUT	9.6		4.315	352	63	16	5		4.751
Gasthuisstraat								1	1
Gemeenteplein								1	1
GUSTAAF PEETERSSTRAAT RICHTING RANST		15	79	8					87
GUSTAAF PEETERSSTRAAT RICHTING ZANDHOVEN		15	69	11					80
Herentalsebaan		95	3						3
Herentalsebaan		98	2	1	1				4
Kreupelstraat								1	1
Kromstraat		92	102	18					120
KROMSTRAAT RICHTING KASTANJELAAN		37	91	17	1				109
KROMSTRAAT RICHTING PROFEESTRAAT		37	158	15	2				175
Massenhovensesteenweg		1A				1	1		2
Oelegemsesteenweg		10	51	9					60



## INFRACTIONS DE VITESSE (autoroutes incluses) : ENDROIT DU CONTRÔLE

2023

Rue	Borne Kilométrique	Nr de maison	Excès de 0-10 km/h	Excès de 11-20 km/h	Excès de 21-30 km/h	Excès de 31-40 km/h	Excès de plus de 40 km/h	Excès de ??? km/h	TOTAL
Oelegemsesteenweg		25	31	4					35
Oelegemsesteenweg		37			1				1
Oostmalsesteenweg		216	19	1					20
OOSTMALSESTEENWEG RICHTING LIER		92A	141	11	3				155
OOSTMALSESTEENWEG RICHTING ZANDHOVEN		92A	56	14	3				73
Profeetstraat		11B	14	11					25
Ranstsesteenweg		20	379	23	1				403
Ranstsesteenweg		22	9	1					10
Ranstsesteenweg			258	13	1				272
RANSTSESTEENWEG RICHTING LIER		20	764	83	7	2			856
RANSTSESTEENWEG RICHTING RANST		22	15						15
RANSTSESTEENWEG THV HUTVELD RICHTING RANST		ZN	1.642	134	4				1.780
TULPENLAAN RICHTING LIER		14	26	5					31
TULPENLAAN RICHTING OELEGEM		14	98	22	4				124
Vaartstraat		56	4						4
Vaartstraat								1	1
VAARTSTRAAT RICHTING OELEGEM		48	6	1					7
VAARTSTRAAT RICHTING OELEGEMSESTEENWEG		274	7	1					8
VAARTSTRAAT RICHTING RANST CENTRUM		48	17	1					18
VAARTSTRAAT RICHTING TER STRATENWEG		274	5						5
VAN DEN NESTLAAN RICHTING BROECHEM CENTRUM		54	17						17
VAN DEN NESTLAAN RICHTING BROECHEM CENTRUM		72	44	7					51
VAN DEN NESTLAAN RICHTING VREMDE	29.2	54	18	1					19
VAN DEN NESTLAAN RICHTING VREMDE		72	60	9	3				72
Vincent Goossenslaan		35						1	1
Wilgenlaan		21				1			1
WILGENLAAN RICHTING RANST-CENTRUM		21	11	1					12



## INFRACTIONS DE VITESSE (autoroutes incluses) : ENDROIT DU CONTRÔLE

2023

Rue	Borne Kilométrique	Nr de maison	Excès de 0-10 km/h	Excès de 11-20 km/h	Excès de 21-30 km/h	Excès de 31-40 km/h	Excès de plus de 40 km/h	Excès de ??? km/h	TOTAL
WILGENLAAN RICHTING WOMMELGEM		21	21	4					25
Zandhovensteenweg		72	112	5	1				118
Zandhovensteenweg					1				1
ZANDHOVENSTEENWEG RICHTING OELEGEM		72	4.544	386	71	30	7		5.038
ZEVENBERGENLAAN RICHTING DENNENLAAN		23	33	29	2				64
ZEVENBERGENLAAN RICHTING DENNENLAAN		25	29	11					40
ZEVENBERGENLAAN RICHTING VAARTSTRAAT		23	47	27	3				77
ZEVENBERGENLAAN RICHTING VAARTSTRAAT		25	23	14	6				43
<b>TOTAL</b>			<b>27.178</b>	<b>2.429</b>	<b>386</b>	<b>111</b>	<b>47</b>	<b>60</b>	<b>30.211</b>

## Zandhoven

Rue	Borne Kilométrique	Nr de maison	Excès de 0-10 km/h	Excès de 11-20 km/h	Excès de 21-30 km/h	Excès de 31-40 km/h	Excès de plus de 40 km/h	Excès de ??? km/h	TOTAL
A13-E313 Direction Anvers	15.0							2	2
A13-E313 Direction Anvers	15.7			1					1
A13-E313 Direction Anvers	16.6							2	2
A13-E313 Direction Anvers	16.8							1	1
A13-E313 Direction Anvers	17.0			1					1
A13-E313 Direction Liège	13.3							1	1
A13-E313 Direction Liège	15.0			1				1	2
A13-E313 Direction Liège	16.0							6	6
A13-E313 Direction Liège	17.1		2.686	752	213	61	21		3.733
A13-E313 Direction Liège	17.2							1	1
A13-E313 Direction Liège	18.0				1			2	3
A13-E313 Direction Liège								1	1
A13-E313 Direction Liège entrée 19 Massenhoven	14.6							1	1
A21-E34 Direction Anvers	15.4	*	818	215	38	9	8		1.088



## INFRACTIONS DE VITESSE (autoroutes incluses) : ENDROIT DU CONTRÔLE

2023

Rue	Borne Kilométrique	Nr de maison	Excès de 0-10 km/h	Excès de 11-20 km/h	Excès de 21-30 km/h	Excès de 31-40 km/h	Excès de plus de 40 km/h	Excès de ??? km/h	TOTAL
A21-E34 Direction Anvers	16.0			1					1
A21-E34 Direction Anvers	16.3							1	1
A21-E34 Direction Anvers	16.4				1				1
A21-E34 Direction Anvers	17.0					1			1
A21-E34 Direction Anvers	18.0		1			1			2
A21-E34 Direction Anvers	18.1							1	1
A21-E34 Direction Anvers	18.2			1					1
A21-E34 Direction Anvers	18.7							1	1
A21-E34 Direction Anvers	18.8							1	1
A21-E34 Direction Anvers	19	*	471	86	36	6	8		607
A21-E34 Direction Anvers	21.9		27	11	6	2			46
A21-E34 Direction Eindhoven (NL)	15.4	*	2.357	516	110	26	9		3.018
A21-E34 Direction Eindhoven (NL)	18.2					1			1
A21-E34 Direction Eindhoven (NL)	19	*	152	54	5		1		212
A21-E34 Direction Eindhoven (NL)	19		387	74	12	7	1		481
A21-E34 Direction Eindhoven (NL)	211.0			1					1
A21-E34 Direction Eindhoven (NL)	21.3				1				1
A21-E34 Direction Eindhoven (NL)	21.4	*	106	10	3				119
A21-E34 Direction Eindhoven (NL)	21.4		6	2	1				9
A21-E34 Direction Eindhoven (NL)	21.8	*	135	62	16	10	4		227
Amelbergastraat								1	1
AMELBERGASTRAAT RICHTING LANGESTRAAT	13.6	61	9	1					10
AMELBERGASTRAAT RICHTING LANGESTRAAT		37	44	5	1				50
AMELBERGASTRAAT RICHTING LANGESTRAAT		61	4	1					5
AMELBERGASTRAAT RICHTING LIERSEBAAN		37	45	4					49
AMELBERGASTRAAT RICHTING LIERSEBAAN		61	12	1					13
BOUDEWIJNLAAN RICHTING GROBBENDONK		58	10	1					11



## INFRACTIONS DE VITESSE (autoroutes incluses) : ENDROIT DU CONTRÔLE

2023

Rue	Borne Kilométrique	Nr de maison	Excès de 0-10 km/h	Excès de 11-20 km/h	Excès de 21-30 km/h	Excès de 31-40 km/h	Excès de plus de 40 km/h	Excès de ??? km/h	TOTAL
BOUDEWIJNLAAN RICHTING PULDERBOS		23	104	8	2				114
BOUDEWIJNLAAN RICHTING PULSESTEENWEG		23	38	4					42
BOUDEWIJNLAAN RICHTING ZANDHOVEN		58	38	2					40
Dennenlaan		135	19	1	1	1			22
DENNENLAAN RICHTING GROBBENDONK		135	28	4	2				34
DENNENLAAN RICHTING GROBBENDONK		72	51	6					57
DENNENLAAN RICHTING GROBBENDONK		77	30	3	4				37
DENNENLAAN RICHTING VIERSEL		135	33	7	2		1		43
DENNENLAAN RICHTING VIERSEL		72	49	10	1				60
DENNENLAAN RICHTING VIERSEL		77	47	17	1				65
Dorp							2		2
Goormansstraat						1			1
Hallebaan		41	57	9					66
Hallebaan		81	49	14	2				65
HALLEBAAN RICHTING HALLE		29	45	5					50
HALLEBAAN RICHTING HALLE		63	279	46	6				331
HALLEBAAN RICHTING HALLE-ZOERSEL		47	106	18	4				128
HALLEBAAN RICHTING N14		47	13	2					15
HALLEBAAN RICHTING ZANDHOVEN		29	1						1
HALLEBAAN RICHTING ZANDHOVEN		47	71	10	2	1			84
HALLEBAAN RICHTING ZANDHOVEN		63	201	28	5	1			235
Herentalsebaan		83	20	1					21
HERENTALSEBAAN RICHTING BROECHEM		83	244	40	4	3			291
HERENTALSEBAAN RICHTING GROBBENDONK		83	167	47	10	2			226
Langestraat		199					1		1
Langestraat		54						1	1
LANGESTRAAT RICHTING LIER		199	117	17	4				138





## INFRACTIONS DE VITESSE (autoroutes incluses) : ENDROIT DU CONTRÔLE

2023

Rue	Borne Kilometrique	Nr de maison	Excès de 0-10 km/h	Excès de 11-20 km/h	Excès de 21-30 km/h	Excès de 31-40 km/h	Excès de plus de 40 km/h	Excès de ??? km/h	TOTAL
LANGESTRAAT RICHTING MALLE	29.2		16	1	2				19
LANGESTRAAT RICHTING MALLE		199	114	44					158
Liersebaan		317				1	1		2
LIERSEBAAN RICHTING LIER		303	106	23		1			130
LIERSEBAAN RICHTING ZANDHOVEN		303	52	4	2				58
Molenheide		93	2						2
N14 Direction Breda (NI)	29.2		6	1					7
Parochiestraat		1				1	1		2
Ringlaan						1			1
VEERSTRAAT RICHTING GROBBENDONK		206	6	1					7
VEERSTRAAT RICHTING GROBBENDONK		64	6	3					9
VEERSTRAAT RICHTING LIER		206	38	5					43
VEERSTRAAT RICHTING LIER		64	10	4					14
VIERSELBAAN RICHTING VIERSEL		71	54	21	3	2			80
VIERSELBAAN RICHTING ZANDHOVEN		71	46	7	1				54
<b>TOTAL</b>			<b>9.533</b>	<b>2.214</b>	<b>502</b>	<b>139</b>	<b>58</b>	<b>24</b>	<b>12.470</b>



## INFRACTIONS DE VITESSE (autoroutes incluses) : RÉGIME VITESSE

2023

Vitesse autorisée	Excès de 0-10 km/h	Excès de 11-20 km/h	Excès de 21-30 km/h	Excès de 31-40 km/h	Excès de plus de 40	Excès de ??? km/h	TOTAL
30	578	164	16	1	0	0	759
50	11.353	1.217	160	44	11	0	12.785
60	91	9	0	0	0	0	100
70	841	114	36	11	6	0	1.008
90	1	2	2	11	2	0	18
120	23.847	3.137	674	183	86	0	27.927
Inconnu	0	0	0	0	0	84	84
<b>TOTAL</b>	<b>36.711</b>	<b>4.643</b>	<b>888</b>	<b>250</b>	<b>105</b>	<b>84</b>	<b>42.681</b>

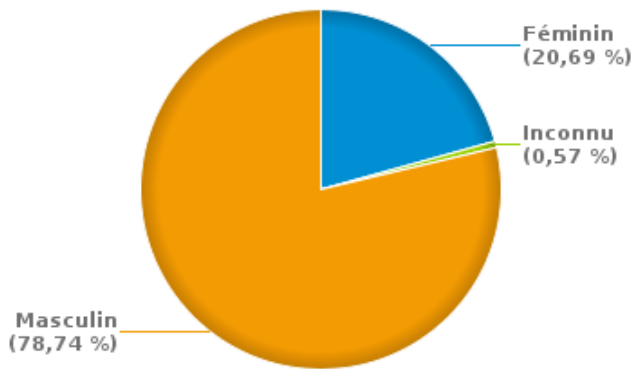


# INFRACTIONS ROUTIÈRES (autoroutes incluses) : PROFIL DES CONTREVENANTS 2023

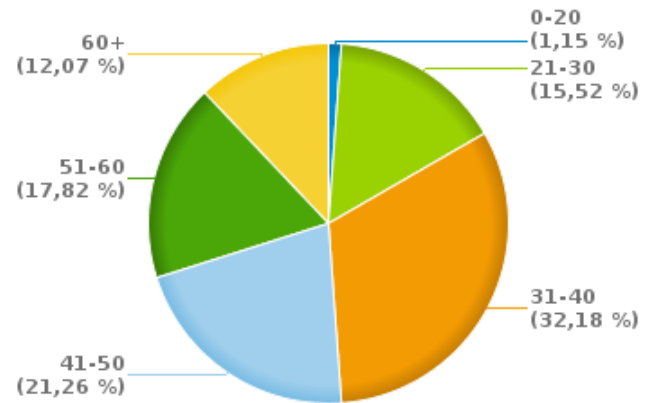
## Nombre d'infractions d'alcool par catégorie d'âge et par sexe

	Masculin	Féminin	Inconnu	TOTAL
0-20	2	0	0	2
21-30	20	6	1	27
31-40	45	11	0	56
41-50	23	14	0	37
51-60	27	4	0	31
60+	20	1	0	21
<b>TOTAL</b>	<b>137</b>	<b>36</b>	<b>1</b>	<b>174</b>

% infractions alcool par sexe pour l'année 2023



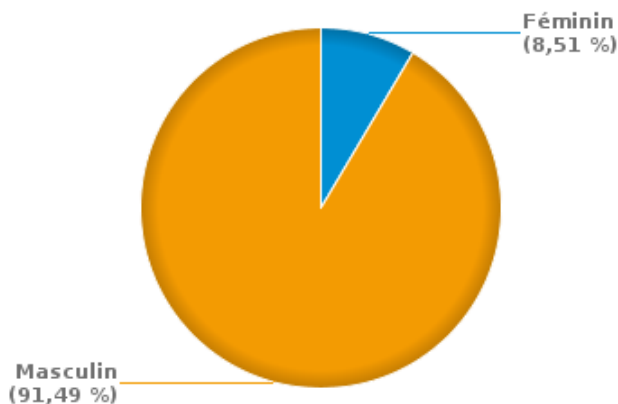
% infractions alcool par catégorie d'âge pour l'année 2023



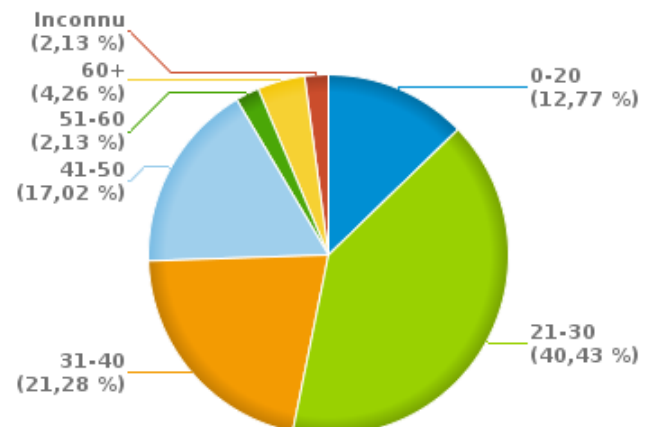
## Nombre d'infractions de drogues par catégorie d'âge et par sexe

	Féminin	Masculin	TOTAL
0-20	1	5	6
21-30	1	18	19
31-40	1	9	10
41-50	0	8	8
51-60	0	1	1
60+	1	1	2
Inconnu	0	1	1
<b>TOTAL</b>	<b>4</b>	<b>43</b>	<b>47</b>

% infractions drogues par sexe pour l'année 2023



% infractions drogues par catégorie d'âge pour l'année 2023





**INFRACTIONS ROUTIÈRES**  
**FILTRES ET PARAMÈTRES SELECTIONNÉS**  
**DANS CE RAPPORT**

<b>Année de début de l'infraction</b>	2015
<b>Année de fin de l'infraction</b>	2023
<b>Trimestre(s)</b>	Trim. 1;Trim. 2;Trim. 3;Trim. 4
<b>Zone de police</b>	ZP RANST/ZANDHOVEN
<b>Unité locale/fédérale</b>	
<b>Hors/sur autoroute</b>	(autoroutes incluses)
<b>Unité de police constatante</b>	
<b>Date de clôture de la banque de données</b>	30/04/24

<b>Date de mise à jour du rapport</b>	01 JUIL. 2024 10:22:52
---------------------------------------	------------------------