

**Aperçu
Infractions routières
(autoroutes incluses)
2023**

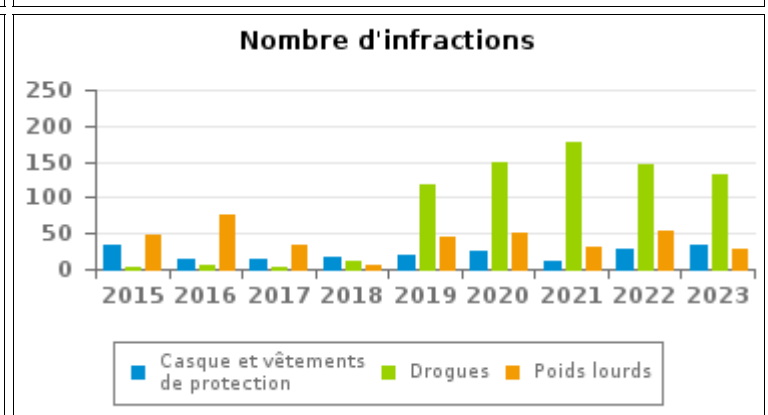
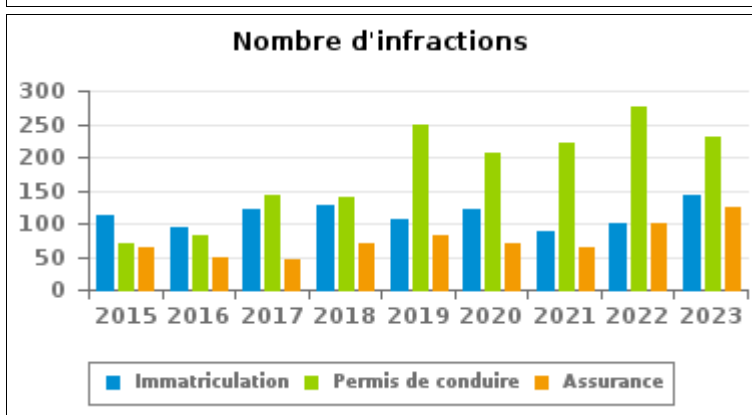
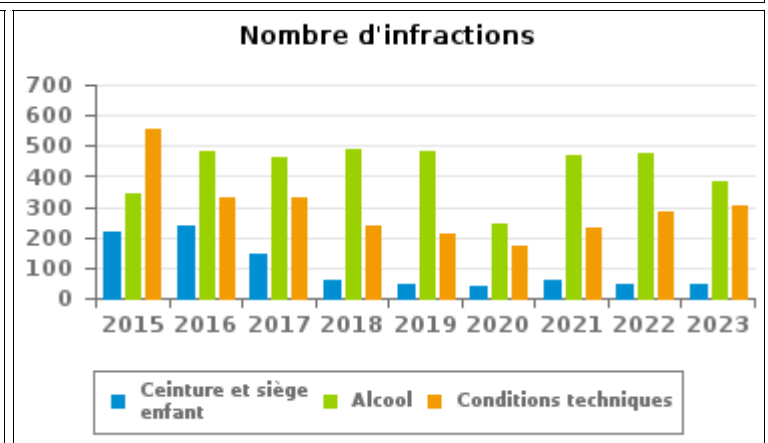
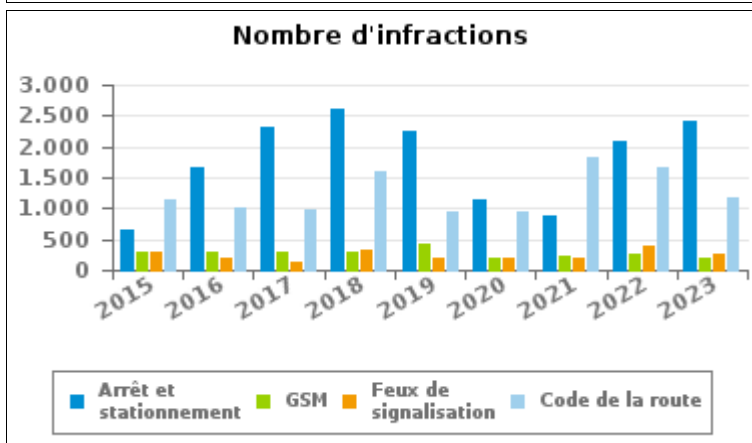
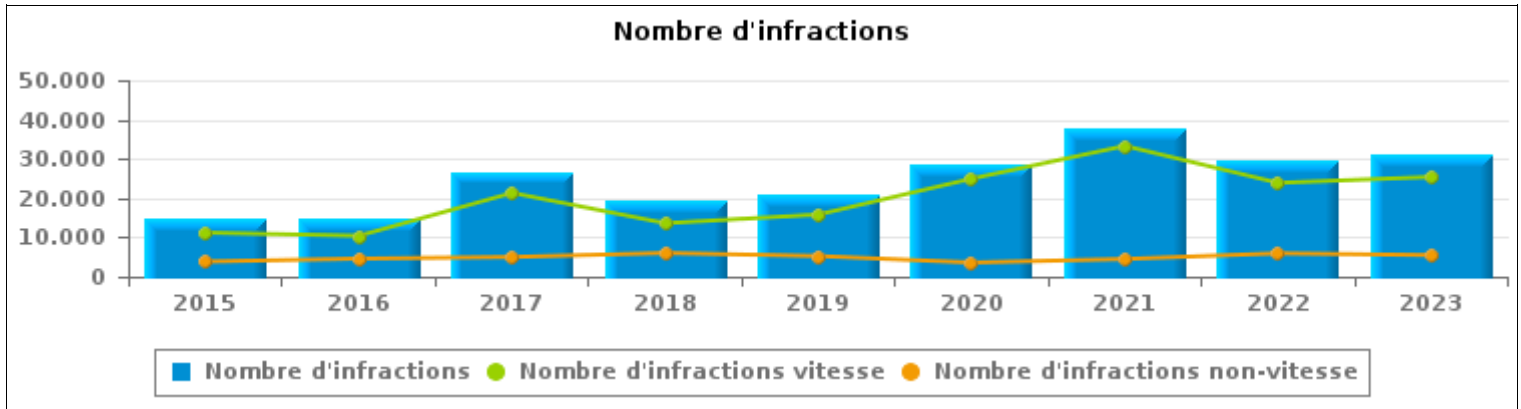
ZP BRASSCHAAT



INFRACTIONS ROUTIÈRES (autoroutes incluses) : APERÇU GÉNÉRAL

Comparaison par année: 2015-2023

	2015	2016	2017	2018	2019	2020	2021	2022	2023
NOMBRE TOTAL D'INFRACTIONS	15.039	14.994	26.341	19.635	21.064	28.532	37.792	29.819	30.873
INFRACTIONS PAR THEME									
	2015	2016	2017	2018	2019	2020	2021	2022	2023
Vitesse	11.198	10.404	21.331	13.603	15.817	24.942	33.291	23.871	25.391
Arrêt et stationnement	663	1.660	2.317	2.613	2.247	1.151	870	2.090	2.400
GSM	291	290	285	309	423	209	242	247	188
Casque et vêtements de protection	33	15	14	16	19	26	11	27	33
Ceinture et siège enfant	219	238	145	60	43	42	61	45	47
Feux de signalisation	289	194	118	334	209	181	186	405	251
Code de la route	1.137	1.021	975	1.607	937	959	1.831	1.678	1.189
Alcool	343	484	463	486	480	244	466	475	380
Drogues	2	7	3	12	118	148	178	145	131
Conditions techniques	558	329	330	237	214	175	232	284	304
Immatriculation	113	95	120	128	107	122	88	99	141
Permis de conduire	69	82	142	138	248	205	222	275	231
Assurance	63	48	46	69	81	69	63	100	124
Poids lourds	48	76	33	7	45	51	32	53	29
Autres	13	51	19	16	76	8	18	23	28
Inconnu	0	0	0	0	0	0	1	2	6





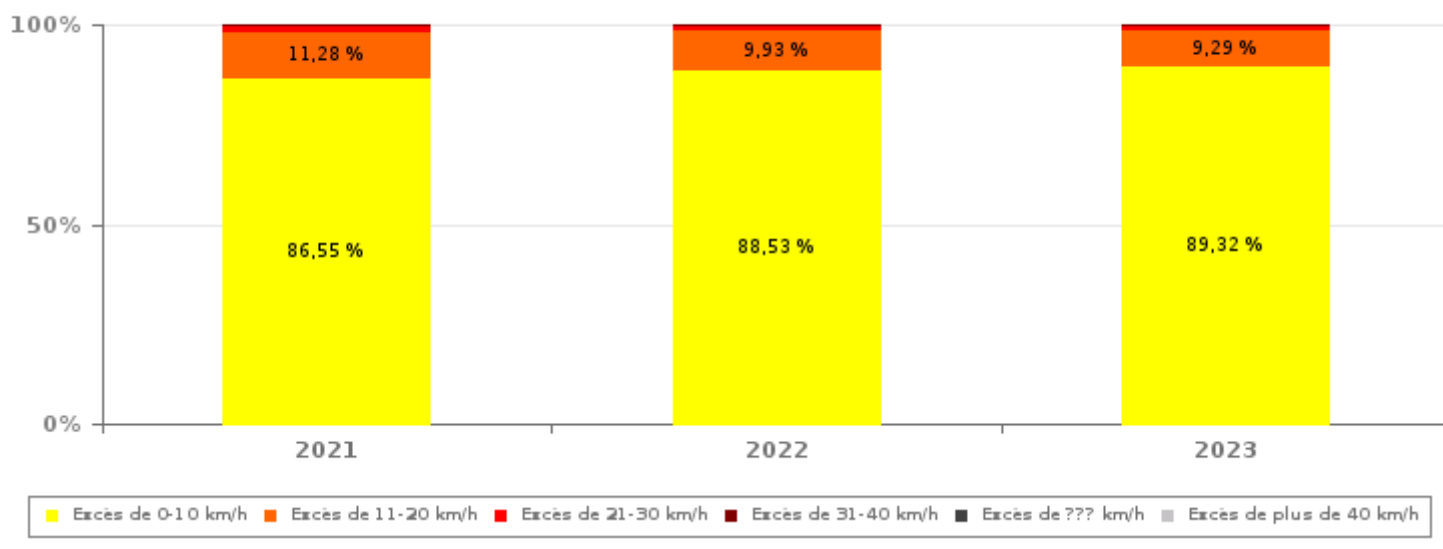
INFRACTIONS ROUTIÈRES (autoroutes incluses) : APERÇU GÉNÉRAL

INFRACTIONS PAR DEGRE DE GRAVITE

Comparaison par année: 2015-2023

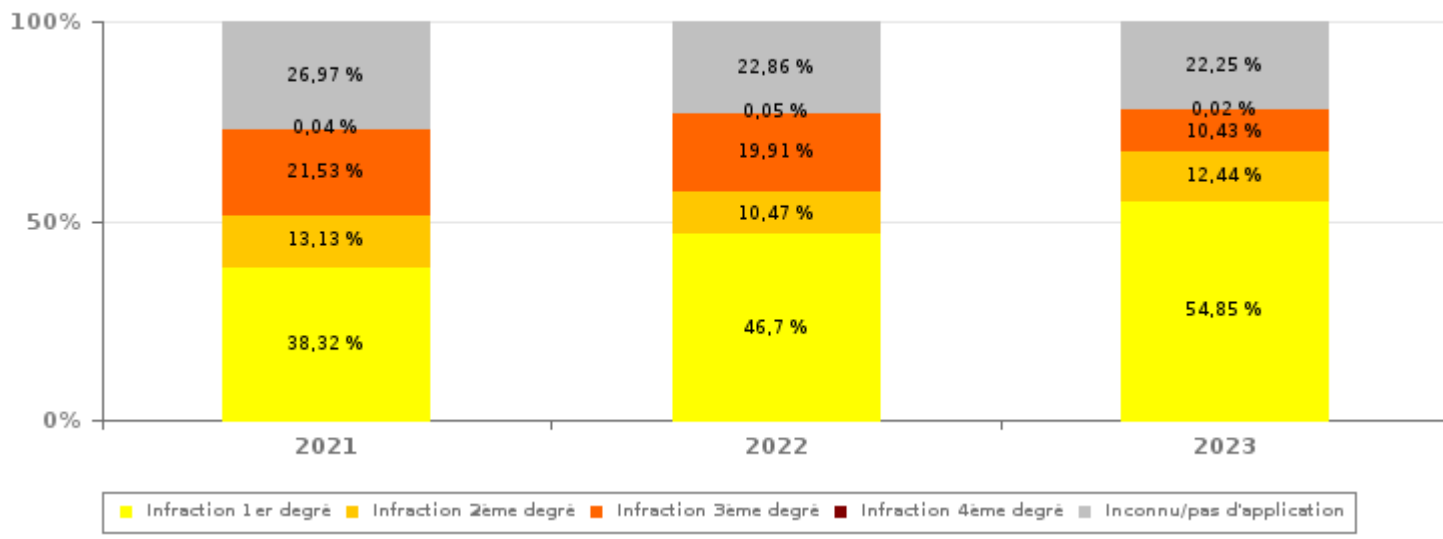
VITESSE	2015	2016	2017	2018	2019	2020	2021	2022	2023
Excès de 0-10 km/h	7.490	6.546	16.426	9.634	11.294	20.851	28.812	21.134	22.679
Excès de 11-20 km/h	3.041	3.221	4.080	3.356	3.850	3.396	3.755	2.370	2.360
Excès de 21-30 km/h	449	476	603	476	497	493	527	280	252
Excès de 31-40 km/h	128	92	127	83	110	119	123	48	49
Excès de plus de 40 km/h	51	48	57	32	44	65	52	24	24
Excès de ??? km/h	39	21	38	22	22	18	22	15	27
Sous-total VITESSE	11.198	10.404	21.331	13.603	15.817	24.942	33.291	23.871	25.391

Nombre d'infractions (vitesse): répartition selon la gravité



NON-VITESSE	2015	2016	2017	2018	2019	2020	2021	2022	2023
1er degré	1.436	2.230	2.697	2.862	2.564	1.749	1.725	2.778	3.007
2ème degré	728	868	1.035	1.007	1.025	668	591	623	682
3ème degré	622	436	259	1.209	416	280	969	1.184	572
4ème degré	3	1	1	3	1	2	2	3	1
Inconnu/Pas d'application	1.052	1.055	1.018	951	1.241	891	1.214	1.360	1.220
Sous-total NON-VITESSE	3.841	4.590	5.010	6.032	5.247	3.590	4.501	5.948	5.482

Nombre d'infractions (non-vitesse): répartition selon la gravité





INFRACTIONS ROUTIÈRES (autoroutes incluses) : APERÇU GÉNÉRAL

INFRACTIONS PAR DEGRE DE GRAVITE

Comparaison par année: 2015-2023



INFRACTIONS ROUTIÈRES (autoroutes incluses) : APERÇU GÉNÉRAL

Comparaison par mois pour l'année 2023

	Jan	Fév	Mar	Avr	Mai	Juin	Juil	Août	Sep	Oct	Nov	Déc	TOTAL
NOMBRE TOTAL D'INFRACTIONS	2.211	2.242	2.727	3.968	2.730	2.728	1.421	1.451	1.723	2.015	6.399	1.258	30.873
INFRACTIONS PAR THEME													
Vitesse	1.750	1.818	2.148	3.579	1.943	2.349	1.172	1.086	1.240	1.687	5.910	709	25.391
Arrêt et stationnement	183	169	241	121	483	108	54	157	264	96	184	340	2.400
GSM	10	49	45	13	13	10	6	8	9	21	1	3	188
Casque et vêtements de protection	2	1	0	0	9	9	4	4	2	1	0	1	33
Ceinture et siège enfant	1	8	1	2	9	7	1	1	1	10	3	3	47
Feux de signalisation	19	3	19	7	34	23	36	23	15	8	24	40	251
Code de la route	90	102	110	139	99	101	64	62	113	79	168	62	1.189
Alcool	39	40	62	15	38	29	22	43	16	29	18	29	380
Drogues	18	11	21	14	5	7	8	10	6	14	7	10	131
Conditions techniques	50	12	34	22	29	23	16	20	18	23	37	20	304
Immatriculation	9	5	15	13	22	19	11	9	5	11	15	7	141
Permis de conduire	27	20	18	23	22	22	16	15	14	16	19	19	231
Assurance	11	2	11	10	18	15	4	13	10	11	9	10	124
Poids lourds	1	0	1	4	1	0	5	0	6	6	2	3	29
Autres	1	2	1	5	5	6	2	0	1	3	1	1	28
Inconnu	0	0	0	1	0	0	0	0	3	0	1	1	6
INFRACTIONS PAR DEGRE DE GRAVI													
VITESSE													
Excès de 0-10 km/h	1.566	1.609	1.943	3.176	1.716	2.088	1.089	974	1.109	1.513	5.266	630	22.679
Excès de 11-20 km/h	153	178	180	370	198	224	58	76	117	160	582	64	2.360
Excès de 21-30 km/h	25	20	16	26	22	31	20	23	6	9	44	10	252
Excès de 31-40 km/h	3	2	4	3	4	4	4	8	3	1	11	2	49
Excès de plus de 40 km/h	0	3	2	2	2	2	1	3	1	2	5	1	24
Excès de ??? km/h	3	6	3	2	1	0	0	2	4	2	2	2	27
Sous-total VITESSE	1.750	1.818	2.148	3.579	1.943	2.349	1.172	1.086	1.240	1.687	5.910	709	25.391
NON-VITESSE													
1er degré	232	208	308	203	503	179	104	182	304	149	313	322	3.007
2ème degré	46	64	48	48	107	50	26	42	67	42	55	87	682
3ème degré	42	63	75	45	61	49	46	40	38	36	28	49	572
4ème degré	0	0	0	0	0	0	0	0	0	0	0	1	1
Inconnu/Pas d'application	141	89	148	93	116	101	73	101	74	101	93	90	1.220
Sous-total NON-VITESSE	461	424	579	389	787	379	249	365	483	328	489	549	5.482

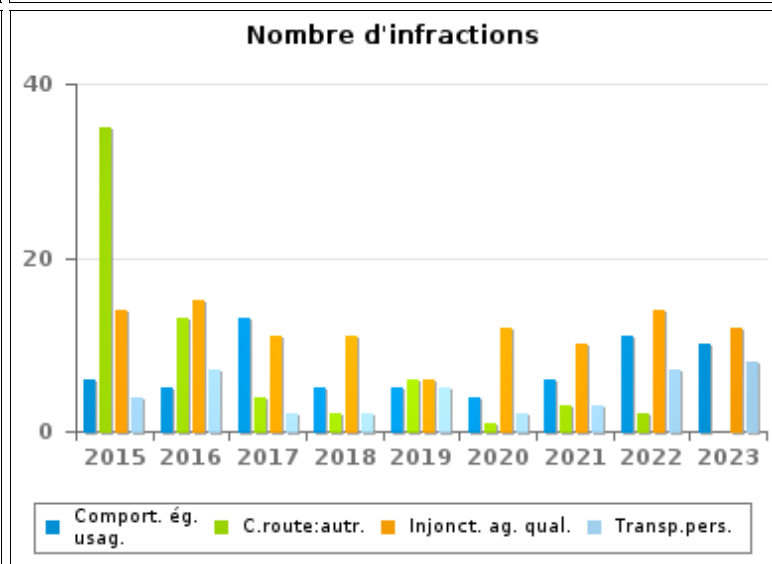
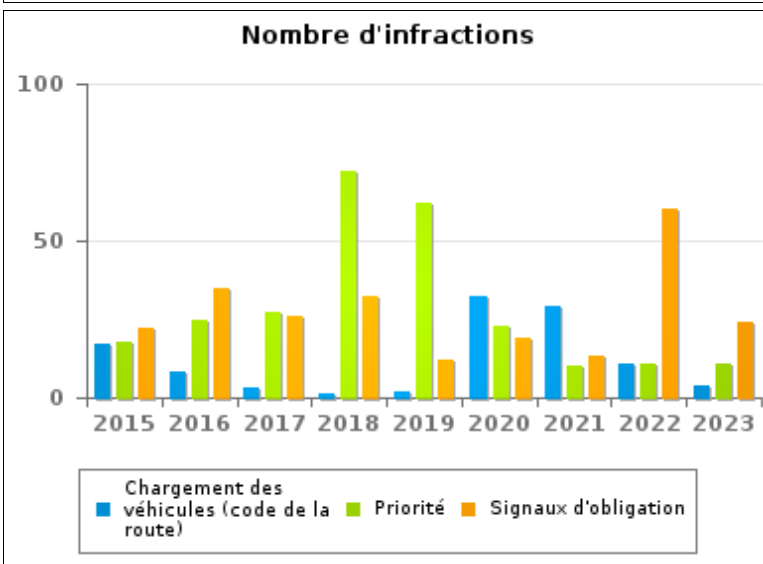
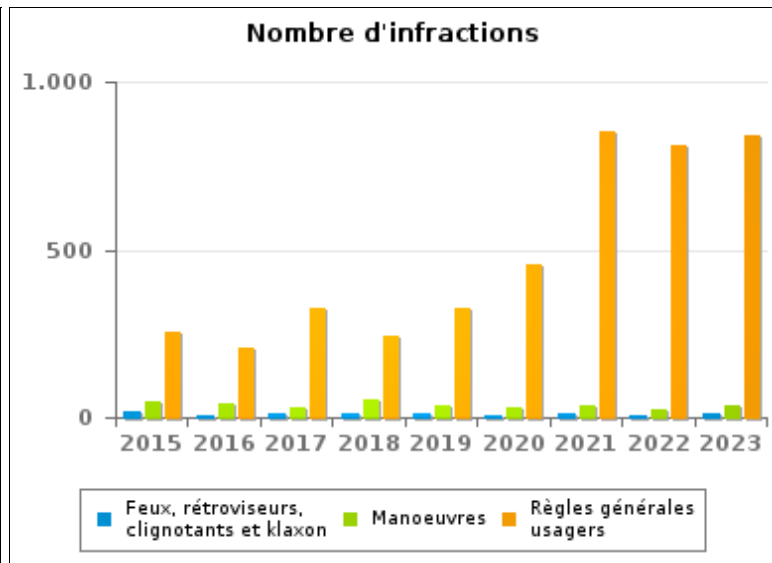
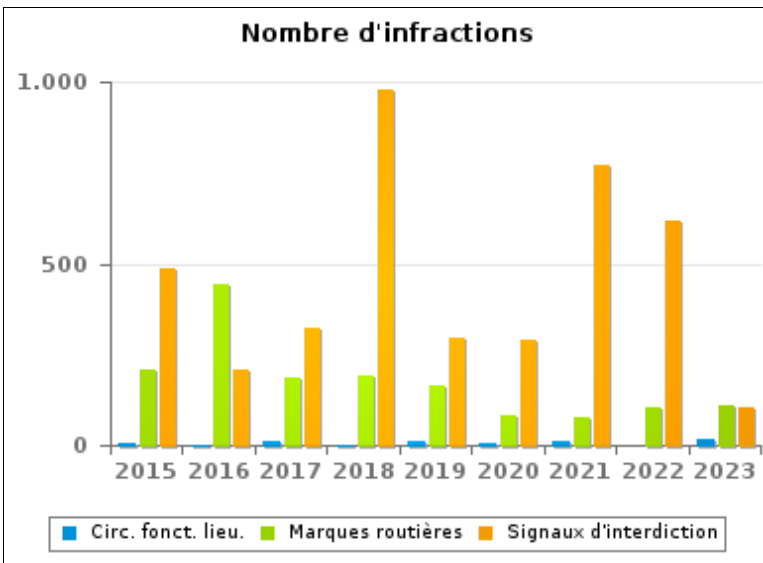


INFRACTIONS ROUTIÈRES (autoroutes incluses) : APERÇU GÉNÉRAL (DÉTAIL)

Comparaison par année: 2015-2023

Code de la route

	2015	2016	2017	2018	2019	2020	2021	2022	2023
Règles générales usagers	256	209	326	245	323	453	855	808	838
Signaux d'interdiction	488	209	325	979	294	287	768	620	102
Marques routières	206	444	186	191	165	84	77	102	111
Manoeuvres	50	44	32	56	37	32	35	26	37
Priorité	18	25	27	72	62	23	10	11	11
Signaux d'obligation	22	35	26	32	12	19	13	60	24
Chargement des véhicules (code de la route)	17	8	3	1	2	32	29	11	4
Injonctions des agents qualifiés	14	15	11	11	6	12	10	14	12
Feux, rétroviseurs, clignotants et klaxon	17	6	9	9	9	6	11	6	13
Code de la route: autres	35	13	4	2	6	1	3	2	0
Comportement à l'égard de certains usagers	6	5	13	5	5	4	6	11	10
Circulation en fonction du lieu	4	1	11	2	11	4	11	0	19
Transport de personnes (code de la route)	4	7	2	2	5	2	3	7	8
TOTAL	1.137	1.021	975	1.607	937	959	1.831	1.678	1.189





INFRACTIONS ROUTIÈRES (autoroutes incluses) : TOP 5 DES INFRACTIONS

2023

Toutes les infractions

Theme	Article de loi	Nombre d'infractions	% (*)
Vitesse	(Attention : l'infraction suivante est uniquement valable pour la Région flamande) Art. 11.1. Dans les agglomérations, la vitesse est limitée à 50 km à l'heure [...].	5.607	18,16%
Vitesse	(Attention : l'infraction suivante est uniquement valable pour la Région flamande) Art. 11.2.3°- b). En dehors des agglomérations, la vitesse est limitée à 70 km à l'heure sur les autres voies publiques. Sur certaines voies publiques, une limitation de vitesse inférieure ou supérieure peut cependant être imposée ou admise [...]. Art. 5. Les usagers doivent se conformer [...] aux signaux routiers [...], lorsque ceux-ci sont réguliers en la forme, suffisamment visibles et placés conformément aux prescriptions du [...] règlement [général sur la police de la circulation routière et de l'usage de la voie publique]. Art. 68.3. [...] Sign. C43 [avec la mention 50]. A partir du signal jusqu'au prochain carrefour [ou signal C45], interdiction de circuler à une vitesse supérieure à [50 km/h] [...].	3.338	10,81%
Vitesse	(Attention : l'infraction suivante est uniquement valable pour la Région flamande) Art. 22quater. Dans les zones délimitées par les signaux routiers F4a et F4b, la vitesse est limitée à 30 km à l'heure.	5.279	17,10%
Vitesse	(Attention : l'infraction suivante est uniquement valable pour la Région flamande) Art. 2.37. Le terme "Abords d'école" désigne une zone constituée d'une ou de plusieurs voies publiques, ou parties de voie publique, incluant un accès à une école et dont le début et la fin sont délimités par des signaux F4a et F4b. Le signal A23 est associé au signal F4a. Art. 22quater. Dans les zones délimitées par les signaux routiers F4a et F4b, la vitesse est limitée à 30 km à l'heure.	3.607	11,68%
Vitesse	(Attention : l'infraction suivante est uniquement valable pour la Région flamande) Limitations de vitesse / zone 50 / voies publiques hors agglomération, à l'exception des autoroutes. Art. 5. Les usagers doivent se conformer aux signaux lumineux de circulation, aux signaux routiers et aux marques routières, lorsque ceux-ci sont réguliers en la forme, suffisamment visibles et placés conformément aux prescriptions du [...] règlement [général sur la police de la circulation routière et de l'usage de la voie publique]. Art. 68.3. [...] Sign. C43 [à validité zonale et mention 50]. A partir du signal [...] [jusqu'au signal de fin de zone], interdiction de circuler à une vitesse supérieure à [50 km/h] [...]. Art. 65.5.10. Les zones de vitesse sont indiquées par le signal C43 auquel la validité zonale est conférée conformément au point 65.5.3. A partir du signal de zone jusqu'au signal de fin de zone, il est interdit de rouler à une vitesse supérieure à la vitesse de la zone [...].	2.560	8,29%

Infractions du 4ème degré

Theme	Article de loi	Nombre d'infractions	% (*)
Code de la route	Constitue une infraction de 4ème degré en vertu de l'article 4.5° de l'AR du 30-09-2005 :Art. 21.4.3°. Il est interdit sur les autoroutes de faire marche arrière ou de rouler en sens contraire au sens obligatoire.	1	0,00 %

(*) % par rapport au nombre total d'infractions



INFRACTIONS ROUTIÈRES (autoroutes incluses) : MOMENT

Nombre d'infractions selon le moment de la semaine

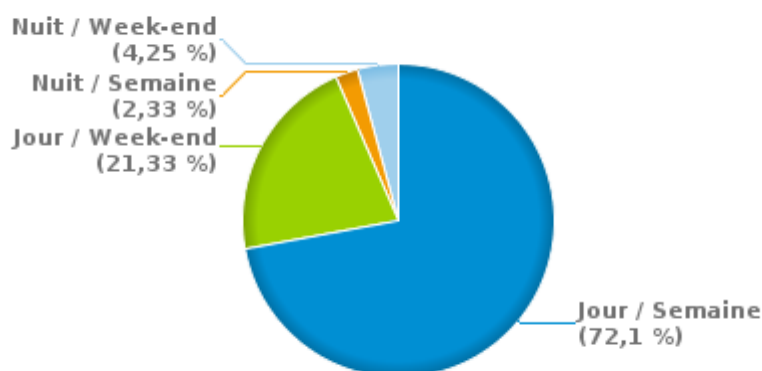
2023

	Semaine			Week-end			TOTAL
	Jour	Nuit	Sous-total	Jour	Nuit	Sous-total	
Vitesse	19.165	566	19.731	4.956	704	5.660	25.391
Arrêt et stationnement	1.303	10	1.313	1.034	53	1.087	2.400
GSM	176	1	177	9	2	11	188
Casque et vêtements de protection	22	2	24	3	6	9	33
Ceinture et siège enfant	32	0	32	10	5	15	47
Feux de signalisation	142	23	165	61	25	86	251
Code de la route	844	27	871	248	70	318	1.189
Alcool	34	36	70	75	235	310	380
Drogues	47	7	54	30	47	77	131
Conditions techniques	189	9	198	54	52	106	304
Immatriculation	89	5	94	30	17	47	141
Permis de conduire	100	26	126	44	61	105	231
Assurance	71	4	75	25	24	49	124
Poids lourds	26	0	26	0	3	3	29
Autres	14	3	17	4	7	11	28
Inconnu	5	0	5	1	0	1	6
TOTAL	22.259	719	22.978	6.584	1.311	7.895	30.873

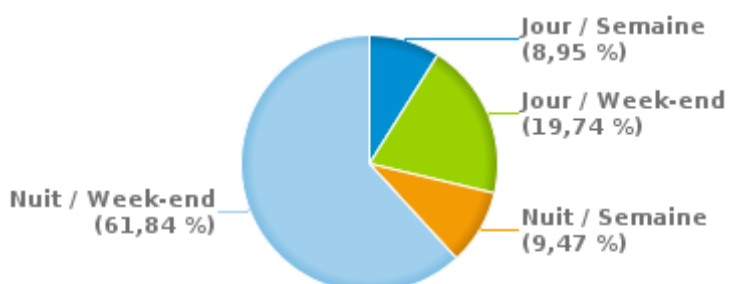
Weekend = Du vendredi 22h00 jusqu'au lundi 06h00
 Semaine = Du lundi 06h00 jusqu'au vendredi 22h00

Jour: de 06h00 à 22h00
 Nuit: de 22h00 à 06h00

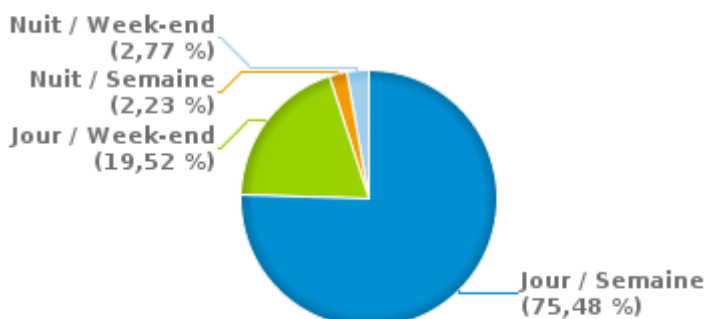
% infractions selon le moment pour l'année 2023



% infractions alcool selon le moment pour l'année 2023



% infractions vitesse selon le moment pour l'année 2023





INFRACTIONS DE VITESSE (autoroutes incluses) : ENDROIT DU CONTRÔLE

2023

Brasschaat

Rue	Borne Kilométrique	Nr de maison	Excès de 0-10 km/h	Excès de 11-20 km/h	Excès de 21-30 km/h	Excès de 31-40 km/h	Excès de plus de 40 km/h	Excès de ??? km/h	TOTAL
A1-E19 Direction Breda (NL)	54.8							1	1
A1-E19 Direction Breda (NL)	55.0							1	1
A1-E19 Direction Breda (NL)	55.1							2	2
A1-E19 Direction Breda (NL)	55.8	*	79	25	3				107
A1-E19 Direction Bruxelles	55.0							1	1
A1-E19 Direction Bruxelles	55.4	*	22	2					24
Augustijnslei		56	31	5					36
Augustijnslei		56A	356	39	2				397
Baillet-Latourlei		101	46	7	2				55
Baillet-Latourlei		114	29	2					31
Baillet-Latourlei		117	4						4
Baillet-Latourlei		19	92	31	2	1			126
Baillet-Latourlei		33	38	6					44
Baillet-Latourlei		6	6	1					7
Baillet-Latourlei		97	29	3					32
BAILLET-LATOURLEI RICHTING OUDSTRIJDERSLEI		33	12	4					16
BAILLET-LATOURLEI RICHTING TEUNINCKLEI		19	27	1					28
Bethaniëlei		68	6						6
BOSSAERSSTRAAT RICHTING BREDABAAN		39	23	2					25
BOSSAERSSTRAAT RICHTING DURENTIJDLEI		39	2						2
Brechtsebaan		111	76	22	2	1			101
Brechtsebaan		117	70	20	4				94
Brechtsebaan		121	58	10	2				70
Brechtsebaan		169	28		2				30
Brechtsebaan		78	4.839	482	36	8	4		5.369
Brechtsebaan		85B	15	1					16



INFRACTIONS DE VITESSE (autoroutes incluses) : ENDROIT DU CONTRÔLE

2023

Rue	Borne Kilometrique	Nr de maison	Excès de 0-10 km/h	Excès de 11-20 km/h	Excès de 21-30 km/h	Excès de 31-40 km/h	Excès de plus de 40 km/h	Excès de ??? km/h	TOTAL
Brechtsebaan		89	92	16			1		109
Brechtsebaan		90	156	40	3				199
Brechtsebaan		94	77	8					85
Brechtsebaan								1	1
Bredabaan		1057						1	1
Bredabaan		1111	22	1	1				24
Bredabaan		158	3		1				4
Bredabaan		193	1	1					2
Bredabaan		332	2	2					4
Bredabaan		400	1						1
Bredabaan		487	6						6
Bredabaan		544						1	1
Bredabaan		570						1	1
Bredabaan		577	57	4					61
Bredabaan		585	99	15					114
Bredabaan		589	1.211	107	11	1			1.330
Bredabaan		602					1		1
Bredabaan		625						1	1
Bredabaan		722	23	1					24
Bredabaan		751						1	1
Bredabaan		802	38	4					42
Bredabaan		81	22	4					26
Bredabaan		83	41	6	1				48
Bredabaan		84	61	6					67
Bredabaan		889						2	2
Bredabaan		91	42	1					43
Bredabaan		911	281	17	4				302



INFRACTIONS DE VITESSE (autoroutes incluses) : ENDROIT DU CONTRÔLE

2023

Rue	Borne Kilometrique	Nr de maison	Excès de 0-10 km/h	Excès de 11-20 km/h	Excès de 21-30 km/h	Excès de 31-40 km/h	Excès de plus de 40 km/h	Excès de ??? km/h	TOTAL
Bredabaan		943	272	24	4				300
Bredabaan		965	161	18	3	1	1		184
Bredabaan		969	202	21	1				224
Bredabaan		975	74	3	1		1		79
Bredabaan		TOV 9	175	22	1				198
Bredabaan								3	3
BREDABAAN RICHTING AUGUSTIJSLEI		388	5						5
BREDABAAN RICHTING BETHANIELEI		722	50	5					55
BREDABAAN RICHTING BETHANIELEI		981	12						12
BREDABAAN RICHTING DOOR VERSTRAETELEI		388	3						3
BREDABAAN RICHTING MERKSEM		99	183	21	1				205
BREDABAAN RICHTING ST JOBSESTEENWEG		981	2						2
Castel del Vinolei		13	40	3	1				44
CASTEL DEL VINOLEI RICHTING HENRILEI		10	5						5
CASTEL DEL VINOLEI RICHTING HENRILEI		11	3						3
CASTEL DEL VINOLEI RICHTING SPARRENLAAN		10	9	1					10
CASTEL DEL VINOLEI RICHTING SPARRENLAAN		11	10	3					13
de Borrekenslei								1	1
Diksmuidelei		8						1	1
Donkseinde		9	7						7
Donkseinde								1	1
Donksesteenweg		126	332	30	2	1			365
Donksesteenweg		219	25	2					27
Donksesteenweg		223	99	6					105
Door Verstraetelei		25	39	3					42
du Boislei		78	3						3
du Boislei		92	3						3



INFRACTIONS DE VITESSE (autoroutes incluses) : ENDROIT DU CONTRÔLE

2023

Rue	Borne Kilometrique	Nr de maison	Excès de 0-10 km/h	Excès de 11-20 km/h	Excès de 21-30 km/h	Excès de 31-40 km/h	Excès de plus de 40 km/h	Excès de ??? km/h	TOTAL
Durentijdle		128	169	24	2				195
Durentijdle		65	41	1					42
Durentijdle		TOV 9	67	3					70
DURENTIJDLEI RICHTING BREDABAAN		100	11						11
DURENTIJDLEI RICHTING BREDABAAN		116	26	4	1				31
DURENTIJDLEI RICHTING BREDABAAN		120	126	38	2				166
DURENTIJDLEI RICHTING BREDABAAN		95	92	7					99
DURENTIJDLEI RICHTING BREDABAAN		99	148	29					177
DURENTIJDLEI RICHTING KERKEDREEF		120	513	64	1				578
DURENTIJDLEI RICHTING KERKEDREEF		95	116	7					123
DURENTIJDLEI RICHTING KERKEDREEF		99	38	4					42
DURENTIJDLEI RICHTING SINT JOBSESTEENWEG		65	48	5					53
DURENTIJDLEI RICHTING SINT JOBSESTEENWEG		95	23	1					24
DURENTIJDLEI RICHTING SINT-JOBSESTEENWEG		100	52	7					59
DURENTIJDLEI RICHTING SINT-JOBSESTEENWEG		112	212	18					230
DURENTIJDLEI RICHTING SINT-JOBSESTEENWEG		116	188	22	1				211
DURENTIJDLEI RICHTING SINT-JOBSESTEENWEG		120	199	41					240
DURENTIJDLEI RICHTING ST. JOBSESTEENWEG		65	43	4					47
DURENTIJDLEI RICHTING WIPSTRAAT		99	37	3					40
Elisalei		15	1						1
Frilinglei		153	18	3					21
Frilinglei		73	110	17	4	1			132
FRILINGLEI RICHTING ALFREDLEI		149	5	1					6
FRILINGLEI RICHTING BAILLET-LATOURLEI		153	2						2
FRILINGLEI RICHTING BAILLET-LATOURLEI		73	22	9					31
FRILINGLEI RICHTING BAILLET-LATOURLEI		75	14						14
FRILINGLEI RICHTING HENRI DE WINTERLEI		73	229	46	6	1			282



INFRACTIONS DE VITESSE (autoroutes incluses) : ENDROIT DU CONTRÔLE

2023

Rue	Borne Kilometrique	Nr de maison	Excès de 0-10 km/h	Excès de 11-20 km/h	Excès de 21-30 km/h	Excès de 31-40 km/h	Excès de plus de 40 km/h	Excès de ??? km/h	TOTAL
FRILINGLEI RICHTING HENRI DE WINTERLEI		75	9						9
FRILINGLEI RICHTING KAPELSESTEENWEG		153	5	2					7
FRILINGLEI RICHTING VOSHOLLEI		75	25	3	2				30
FRILINGLEI RICHTING ZEGERSDREEF		73	244	28	7				279
Guyotdreef		17	20	2					22
Guyotdreef		20	2	2					4
Guyotdreef		21	15	3					18
Guyotdreef		32	23	3					26
GUYOTDREEF RICHTING BREDABAAN		17	10	1					11
GUYOTDREEF RICHTING BREDABAAN		20	126	13			1		140
GUYOTDREEF RICHTING BREDABAAN		21	330	27	6	2			365
GUYOTDREEF RICHTING BREDABAAN		22	48	6					54
GUYOTDREEF RICHTING BREDABAAN		23	21	1					22
GUYOTDREEF RICHTING BREDABAAN		28	35	2					37
GUYOTDREEF RICHTING BREDABAAN		30	20	1	1				22
GUYOTDREEF RICHTING LAGE KAART		17	31	12					43
GUYOTDREEF RICHTING LAGE KAART		20	163	9	3				175
GUYOTDREEF RICHTING LAGE KAART		21	350	28	3	2			383
GUYOTDREEF RICHTING LAGE KAART		22	76	8	1				85
GUYOTDREEF RICHTING LAGE KAART		23	13	1					14
GUYOTDREEF RICHTING LAGE KAART		26	30	10					40
GUYOTDREEF RICHTING LAGE KAART		28	15	1					16
GUYOTDREEF RICHTING LAGE KAART		30	12	2					14
GUYOTDREEF RICHTING LAGE KAART		90	9		1				10
GUYOTDREEF RICHTING MISHAGEN		90	1	1					2
Hemelakkers		16	48	6			1		55
Hemelakkers		18	25	2	1				28



INFRACTIONS DE VITESSE (autoroutes incluses) : ENDROIT DU CONTRÔLE

2023

Rue	Borne Kilometrique	Nr de maison	Excès de 0-10 km/h	Excès de 11-20 km/h	Excès de 21-30 km/h	Excès de 31-40 km/h	Excès de plus de 40 km/h	Excès de ??? km/h	TOTAL
Hemelakkers		20	135	12	2	1			150
Hemelakkers		22	14	1					15
Hemelakkers		65						1	1
HEMELAKKERS RICHTING BREDABAAN		18	223	13	2				238
HEMELAKKERS RICHTING BREDABAAN		20	261	23	3				287
HEMELAKKERS RICHTING BREDABAAN		22	222	9		2	1		234
HEMELAKKERS RICHTING BREDABAAN		24	5	1					6
HEMELAKKERS RICHTING MIKSEBAAN		18	209	22					231
HEMELAKKERS RICHTING MIKSEBAAN		20	228	15	3		1		247
HEMELAKKERS RICHTING MIKSEBAAN		22	173	13		1			187
HEMELAKKERS RICHTING MIKSEBAAN		24	7						7
Henrilei		38	7						7
Henrilei		67	21	5		1			27
HENRILEI RICHTING LAGE KAART		65	15						15
HENRILEI RICHTING LAGE KAART		67	4						4
HENRILEI RICHTING LAGE KAART		71	4						4
HENRILEI RICHTING SPARRENLAAN		65	13	1					14
HENRILEI RICHTING SPARRENLAAN		67	3	1					4
HENRILEI RICHTING SPARRENLAAN		71	7						7
Het Heiken		29	13	1					14
HOGE AKKER RICHTING HOGE KAART		31	14	1	2	1			18
HOGE AKKER RICHTING MAX HERMANLEI		31	12	5					17
Hoge Kaart		154	4	2					6
Hoge Kaart		172	4						4
Hoge Kaart		185	7						7
Hoge Kaart		287	5		1				6
Hoge Kaart		292	3						3



INFRACTIONS DE VITESSE (autoroutes incluses) : ENDROIT DU CONTRÔLE

2023

Rue	Borne Kilometrique	Nr de maison	Excès de 0-10 km/h	Excès de 11-20 km/h	Excès de 21-30 km/h	Excès de 31-40 km/h	Excès de plus de 40 km/h	Excès de ??? km/h	TOTAL
Hoge Kaart		294	2	1					3
Hoge Kaart		80	17	2	1				20
HOGE KAART RICHTING DE ROMBOUTWEG		103	5	1					6
HOGE KAART RICHTING DE ROMBOUTWEG		80	11	3					14
HOGE KAART RICHTING DE ROMBOUTWEG		99	16	3					19
HOGE KAART RICHTING GUYOTDREEF		285	34	4	1				39
HOGE KAART RICHTING GUYOTDREEF		289	35	4					39
HOGE KAART RICHTING HOGE AKKER	13.6	103	1	2					3
HOGE KAART RICHTING HOGE AKKER		84	4	1					5
HOGE KAART RICHTING HOGE AKKER		99	7						7
HOGE KAART RICHTING HOOGBOOMSTEENWEG		181	44	4					48
HOGE KAART RICHTING KORTESTRAAT		181	1						1
HOGE KAART RICHTING LAGE KAART		80	3	1					4
HOGE KAART RICHTING LANGESTRAAT		159	19	2					21
HOGE KAART RICHTING RUSTOORDLEI		84	9						9
HOGE KAART RICHTING SCHAGENDREEF		285	5	3					8
HOGE KAART RICHTING SCHAGENDREEF		289	7	1					8
Hondjesberglei		15	11						11
Hoogboomsteenweg		79	15	1					16
Hoogboomsteenweg		97	18	1					19
HOOGBOOMSTEENWEG RICHTING HOGE KAART		93	8	2					10
HOOGBOOMSTEENWEG RICHTING KAPELLEN		97	51	2					53
HOOGBOOMSTEENWEG RICHTING LAGE KAART		97	101	3	1				105
HOOGBOOMSTEENWEG RICHTING MAX HERMANLEI		97	8						8
Kapelsesteenweg		220						1	1
Kapelsesteenweg		241	4						4
Kapelsesteenweg		72						1	1



INFRACTIONS DE VITESSE (autoroutes incluses) : ENDROIT DU CONTRÔLE

2023

Rue	Borne Kilometrique	Nr de maison	Excès de 0-10 km/h	Excès de 11-20 km/h	Excès de 21-30 km/h	Excès de 31-40 km/h	Excès de plus de 40 km/h	Excès de ??? km/h	TOTAL
KAPELSESTEENWEG RICHTING ANTWERPEN		440	45	2					47
KAPELSESTEENWEG RICHTING ANTWERPEN		462	4						4
KAPELSESTEENWEG RICHTING BREDABAAN		76		1					1
KAPELSESTEENWEG RICHTING BREDABAAN		88	15						15
KAPELSESTEENWEG RICHTING DE CATERSLEI		440	19	2	1				22
KAPELSESTEENWEG RICHTING DE CATERSLEI		458	31	2					33
KAPELSESTEENWEG RICHTING DONKSESTEENWEG		76	44	5					49
KAPELSESTEENWEG RICHTING DONKSESTEENWEG		88	22	1					23
KAPELSESTEENWEG RICHTING KAPELLEN		440	62	5					67
KAPELSESTEENWEG RICHTING KAPELLEN		462	34	1					35
Kasteellei		50	3						3
Kasteellei		71	3	1					4
Kerkedreef								1	1
Lage Kaart		278	2						2
Lage Kaart		462	3	1					4
Lage Kaart		480	2						2
Lage Kaart		494	17						17
Lage Kaart		546	338	12	1		1		352
Lage Kaart		TOV49	241	23					264
LAGE KAART RICHTING AUGUSTEINSLEI		546	181	13	4				198
LAGE KAART RICHTING AUGUSTIJSLEI		278	20						20
LAGE KAART RICHTING AUGUSTIJSLEI		460	10						10
LAGE KAART RICHTING AUGUSTIJSLEI		497	443	28					471
LAGE KAART RICHTING AUGUSTIJSLEI		546	46	2					48
LAGE KAART RICHTING GUYOTDREEF		497	135	13					148
LAGE KAART RICHTING GUYOTDREEF		534	26	2					28
LAGE KAART RICHTING GUYOTDREEF		546	255	19	5	3	1		283



INFRACTIONS DE VITESSE (autoroutes incluses) : ENDROIT DU CONTRÔLE

2023

Rue	Borne Kilometrique	Nr de maison	Excès de 0-10 km/h	Excès de 11-20 km/h	Excès de 21-30 km/h	Excès de 31-40 km/h	Excès de plus de 40 km/h	Excès de ??? km/h	TOTAL
LAGE KAART RICHTING HET INNEMEN		460	5	1					6
LAGE KAART RICHTING HOGE KAART		10	15	1					16
LAGE KAART RICHTING HOGE KAART		52	892	41	3				936
LAGE KAART RICHTING HOGE KAART		6	17						17
LAGE KAART RICHTING HOOGBOOMSTEENWEG		495	66	4					70
LAGE KAART RICHTING KAARTSE BOSSEN		474	3						3
LAGE KAART RICHTING KAARTSE BOSSEN		476	21						21
LAGE KAART RICHTING KAARTSE BOSSEN		494	18	2					20
LAGE KAART RICHTING KAARTSE BOSSEN		534	36	4					40
LAGE KAART RICHTING MIDDELKAART		278	32	3					35
LAGE KAART RICHTING MOLENWEG		10	9	1					10
LAGE KAART RICHTING MOLENWEG		52	867	62	39	10	4		982
LAGE KAART RICHTING MOLENWEG		6	6						6
LAGE KAART RICHTING ZEGERSDREEF		210	2						2
LAGE KAART RICHTING ZEGERSDREEF		474	5						5
LAGE KAART RICHTING ZEGERSDREEF		476	10						10
LAGE KAART RICHTING ZEGERSDREEF		494	11						11
LEEUVENSTRAAT RICHTING BERGSTRAAT		4	6						6
LEEUVENSTRAAT RICHTING HOGE KAART		54	4	1					5
LEEUVENSTRAAT RICHTING HOGE KAART		6	11						11
LEEUVENSTRAAT RICHTING LAGE KAART		4	14						14
LEEUVENSTRAAT RICHTING LAGE KAART		54	3	1					4
LEEUVENSTRAAT RICHTING LAGE KAART		6	4						4
Leopoldslei		100	2						2
LEOPOLDSLEI RICHTING BREDABAAN		100	5	1					6
LEOPOLDSLEI RICHTING LAGE KAART		100	13						13
LICHT Vliegwezenlaan Richting Bondgenotenlei		H4	54	11					65



INFRACTIONS DE VITESSE (autoroutes incluses) : ENDROIT DU CONTRÔLE

2023

Rue	Borne Kilometrique	Nr de maison	Excès de 0-10 km/h	Excès de 11-20 km/h	Excès de 21-30 km/h	Excès de 31-40 km/h	Excès de plus de 40 km/h	Excès de ??? km/h	TOTAL
LICHT Vliegwezenlaan direction Mishagen		H4	4	1					5
Louislei		20	12	1					13
Louislei		22	7						7
LOUISLEI direction Frilinglei		22	168	19	4				191
LOUISLEI direction Kapelsesteenweg		22	132	14	2				148
Middelkaart		7	10	1					11
MIDDELKAART direction Hoog Kaart		46	4	1					5
MIDDELKAART direction Lage Kaart		46	11						11
Miksebaan		262C	1						1
Miksebaan		82	25	3		1			29
Miksebaan		TOV17	3	1					4
Miksebaan								2	2
MIKSEBAAN Kruispunt Kerkedreef direction Pauwelslei		ZN	1						1
MIKSEBAAN Kruispunt Kerkedreef direction Sint Jobslei		ZN	6	3					9
MIKSEBAAN direction Elshoutbaan		19	11						11
MIKSEBAAN direction Elshoutbaan		82	6						6
MIKSEBAAN direction Pauwelslei		254B	4						4
MIKSEBAAN direction Pauwelslei		264	204	39	5				248
MIKSEBAAN direction Pauwelslei		264A	2	1					3
MIKSEBAAN direction Pauwelslei		78	1						1
MIKSEBAAN direction Pauwelslei		82	4						4
MIKSEBAAN direction Sint Jobsesteenweg		264	187	41	2				230
MIKSEBAAN direction Sint-Jobsesteenweg		264A			1				1
MIKSEBAAN direction St Jobsesteenweg		254B	4	1					5
Molenweg direction Kapelsesteenweg		32	36	2					38
Molenweg direction Lage Kaart		32	1						1
N1 direction Antwerpen		614	57	13	2				72



INFRACTIONS DE VITESSE (autoroutes incluses) : ENDROIT DU CONTRÔLE

2023

Rue	Borne Kilometrique	Nr de maison	Excès de 0-10 km/h	Excès de 11-20 km/h	Excès de 21-30 km/h	Excès de 31-40 km/h	Excès de plus de 40 km/h	Excès de ??? km/h	TOTAL
N1 RICHTING BREDA		773	51	27	5	1	3		87
Pauwelslei		100			5				5
Pauwelslei		106	51	6					57
Pauwelslei		201	3	1					4
PAUWELSLEI RICHTING BREDABAAN		100	42	7	3	1	2		55
PAUWELSLEI RICHTING BREDABAAN		106	269	38	3	1			311
PAUWELSLEI RICHTING BREDABAAN		122	57	4					61
PAUWELSLEI RICHTING BREDABAAN		60	6	1					7
PAUWELSLEI RICHTING MIKSEBAAN		100	206	9	3	3			221
PAUWELSLEI RICHTING MIKSEBAAN		106	115	14					129
PAUWELSLEI RICHTING MIKSEBAAN		122	33	1	1				35
PAUWELSLEI RICHTING MIKSEBAAN		60	7						7
PLOEGSEBAAN RICHTING BETHANIELEI		120	29	9					38
PLOEGSEBAAN RICHTING BETHANIELEI		90	7	2					9
PLOEGSEBAAN RICHTING ZILVERBERKENLEI		120	37	11	1				49
PLOEGSEBAAN RICHTING ZILVERBERKENLEI		90	10						10
PRINS KARELLEI RICHTING DE MORTEL		90	13	2					15
PRINS KARELLEI RICHTING MARTOUGINLEI		90	15						15
Prins Kavellei		113	59	8	1				68
PRINS KAVELLEI RICHTING BREDABAAN		111	15	2					17
PRINS KAVELLEI RICHTING BREDABAAN		115	4	1					5
PRINS KAVELLEI RICHTING MARTOUGINLEI		111	31	6	1				38
PRINS KAVELLEI RICHTING MARTOUGINLEI		115	15	4					19
Prins van Oranjestraat					1				1
Sint Jobsesteenweg		2						1	1
Sint Jobsesteenweg			246	26	11	3	1		287
Stuiversvelden		138	4						4



INFRACTIONS DE VITESSE (autoroutes incluses) : ENDROIT DU CONTRÔLE

2023

Rue	Borne Kilometrique	Nr de maison	Excès de 0-10 km/h	Excès de 11-20 km/h	Excès de 21-30 km/h	Excès de 31-40 km/h	Excès de plus de 40 km/h	Excès de ??? km/h	TOTAL
Vagevuurvelden								1	1
Zegersdreef		43	9						9
Zegersdreef		84	5						5
Zegersdreef		88	6	1					7
ZEGERSDREEF RICHTING FRILINGLEI		90	22	3		1			26
ZEGERSDREEF RICHTING LAGE KAART		84	16	1					17
ZEGERSDREEF RICHTING LAGE KAART		86	10						10
ZEGERSDREEF RICHTING LAGE KAART		88	10	1					11
ZEGERSDREEF RICHTING LAGE KAART		90	10	1					11
ZEGERSDREEF RICHTING VOSHOLLEI		84	36	1					37
ZEGERSDREEF RICHTING VOSHOLLEI		86	35	6					41
Zilverberkenlei		54	20	4					24
TOTAL			22.679	2.360	252	49	24	27	25.391



INFRACTIONS DE VITESSE (autoroutes incluses) : RÉGIME VITESSE

2023

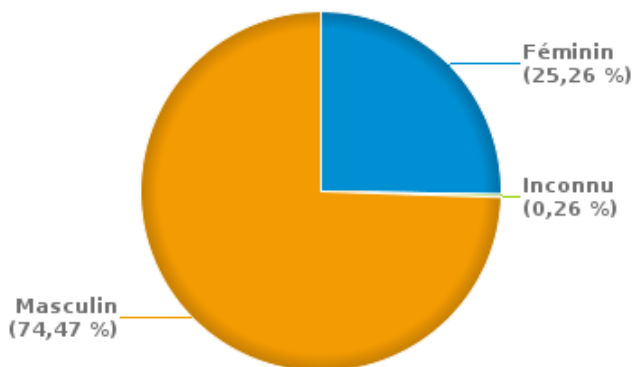
Vitesse autorisée	Excès de 0-10 km/h	Excès de 11-20 km/h	Excès de 21-30 km/h	Excès de 31-40 km/h	Excès de plus de 40	Excès de ??? km/h	TOTAL
30	11.741	1.411	79	13	4	0	13.248
50	10.454	856	149	32	15	0	11.506
60	0	6	1	0	0	0	7
70	382	60	20	4	5	0	471
120	101	27	3	0	0	0	131
Inconnu	1	0	0	0	0	27	28
TOTAL	22.679	2.360	252	49	24	27	25.391

INFRACTIONS ROUTIÈRES (autoroutes incluses) : PROFIL DES CONTREVENANTS 2023

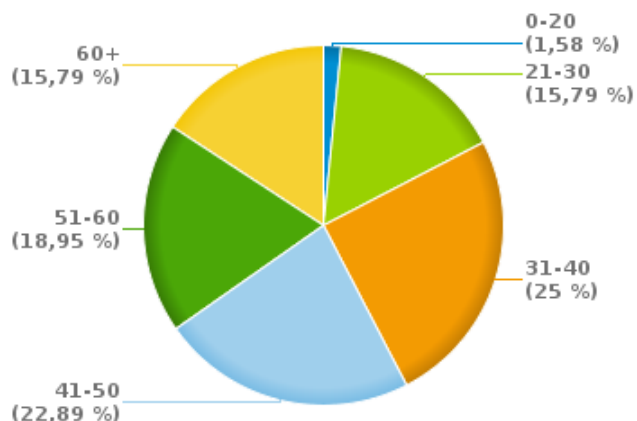
Nombre d'infractions d'alcool par catégorie d'âge et par sexe

	Masculin	Féminin	Inconnu	TOTAL
0-20	6	0	0	6
21-30	44	15	1	60
31-40	70	25	0	95
41-50	66	21	0	87
51-60	51	21	0	72
60+	46	14	0	60
TOTAL	283	96	1	380

% infractions alcool par sexe pour l'année 2023



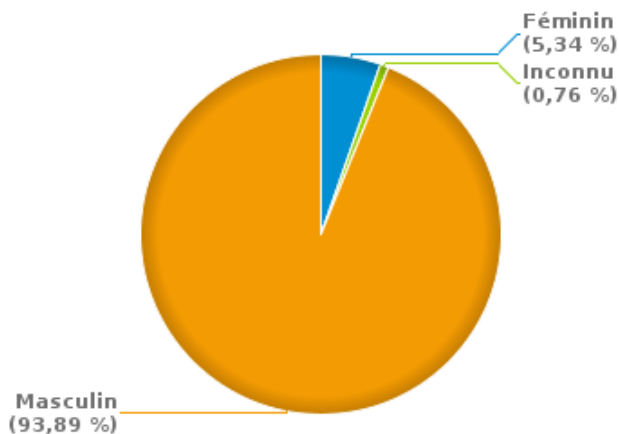
% infractions alcool par catégorie d'âge pour l'année 2023



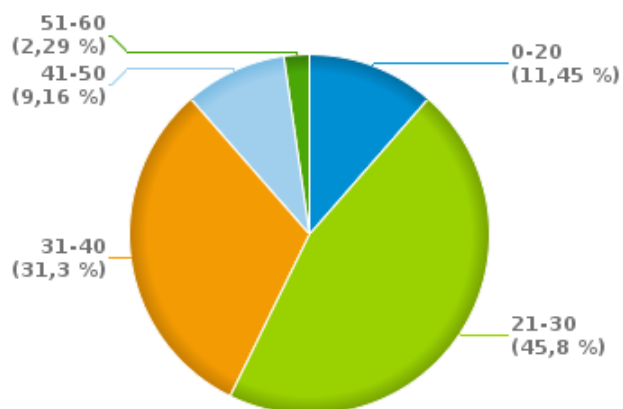
Nombre d'infractions de drogues par catégorie d'âge et par sexe

	Féminin	Inconnu	Masculin	TOTAL
0-20	0	0	15	15
21-30	4	0	56	60
31-40	2	0	39	41
41-50	0	1	11	12
51-60	1	0	2	3
TOTAL	7	1	123	131

% infractions drogues par sexe pour l'année 2023



% infractions drogues par catégorie d'âge pour l'année 2023





INFRACTIONS ROUTIÈRES
FILTRES ET PARAMÈTRES SELECTIONNÉS
DANS CE RAPPORT

Année de début de l'infraction	2015
Année de fin de l'infraction	2023
Trimestre(s)	Trim. 1;Trim. 2;Trim. 3;Trim. 4
Zone de police	ZP BRASSCHAAT
Unité locale/fédérale	
Hors/sur autoroute	(autoroutes incluses)
Unité de police constatante	
Date de clôture de la banque de données	30/04/24

Date de mise à jour du rapport	01 JUIL. 2024 10:22:52
---------------------------------------	------------------------