

**Aperçu
Infractions routières
(autoroutes incluses)
2023**

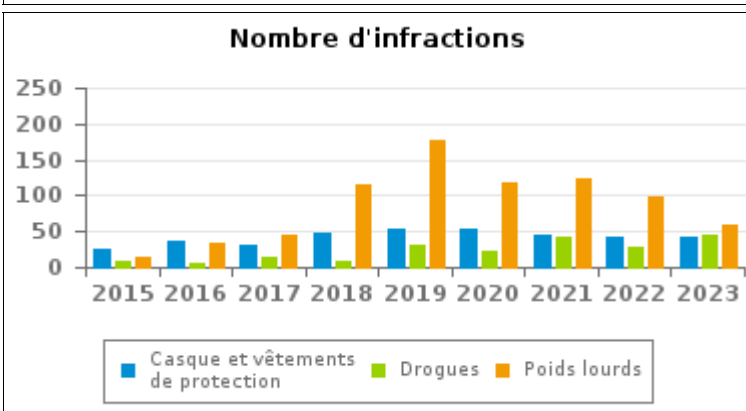
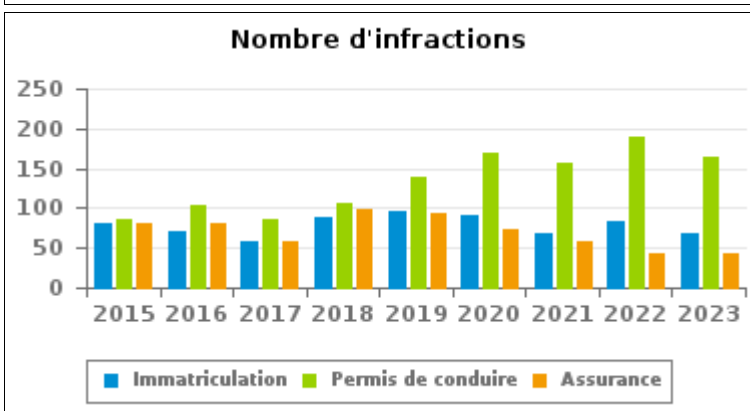
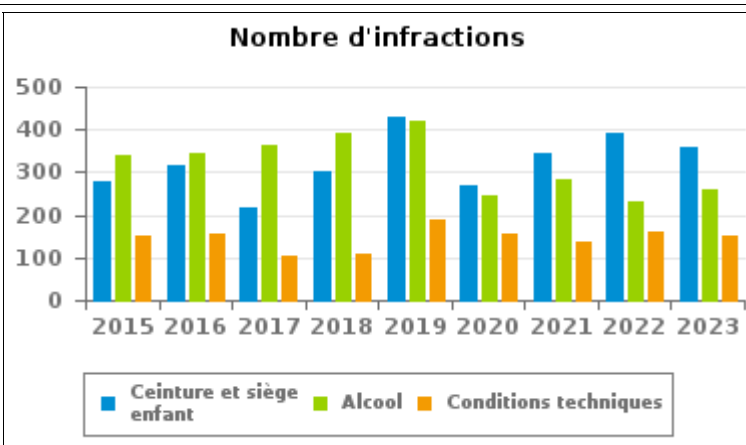
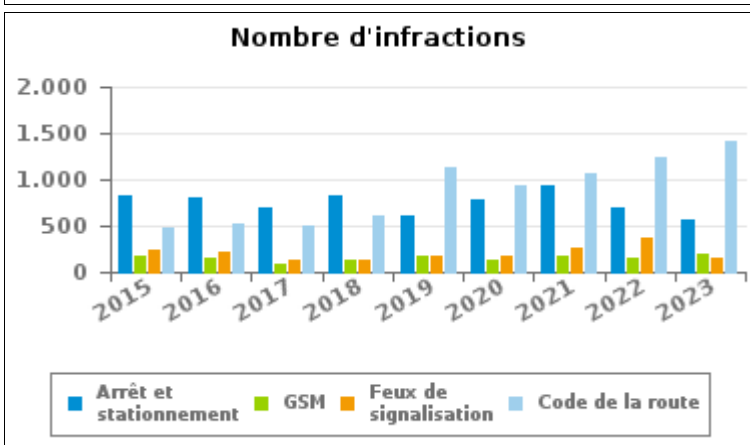
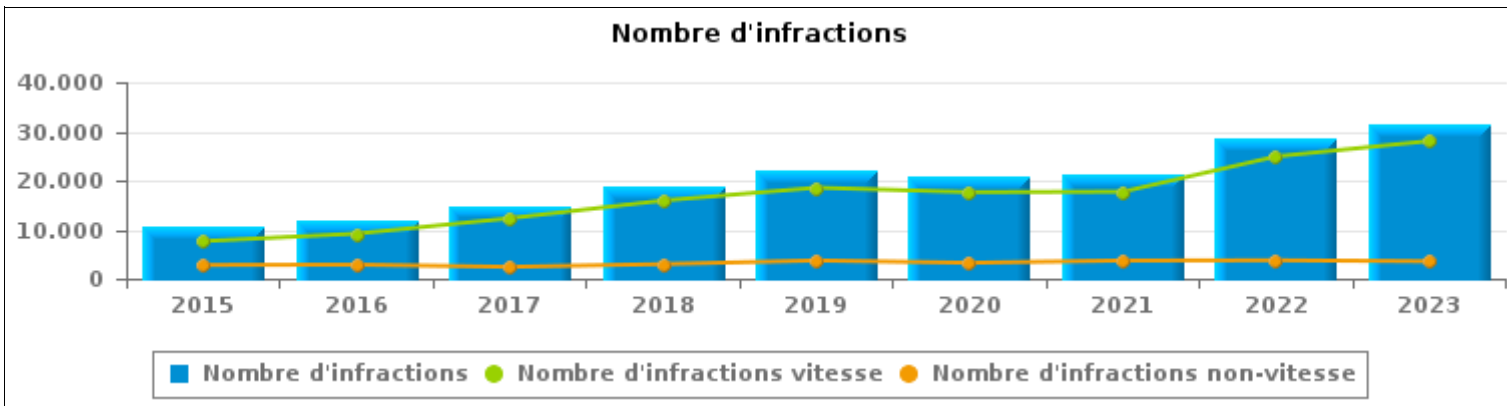
ZP GRENS (KALMTHOUT)



INFRACTIONS ROUTIÈRES (autoroutes incluses) : APERÇU GÉNÉRAL

Comparaison par année: 2015-2023

	2015	2016	2017	2018	2019	2020	2021	2022	2023
NOMBRE TOTAL D'INFRACTIONS	10.431	12.023	14.718	18.886	22.233	20.848	21.401	28.648	31.561
INFRACTIONS PAR THEME									
	2015	2016	2017	2018	2019	2020	2021	2022	2023
Vitesse	7.648	9.176	12.312	15.917	18.533	17.618	17.708	24.894	28.027
Arrêt et stationnement	833	799	687	833	601	784	932	702	564
GSM	169	152	95	126	172	120	180	157	203
Casque et vêtements de protection	24	36	30	48	54	54	46	42	43
Ceinture et siège enfant	279	315	219	304	427	268	342	393	358
Feux de signalisation	236	219	134	120	166	182	261	379	152
Code de la route	472	529	500	613	1.128	941	1.059	1.236	1.423
Alcool	338	344	365	392	418	247	284	233	258
Drogues	9	7	13	8	31	22	42	29	44
Conditions techniques	149	157	105	108	187	155	136	159	153
Immatriculation	82	70	59	89	97	92	67	84	69
Permis de conduire	87	104	85	107	139	170	157	190	164
Assurance	80	80	57	99	94	72	59	44	42
Poids lourds	13	35	45	114	177	118	125	99	58
Autres	12	0	12	8	7	3	3	6	3
Inconnu	0	0	0	0	2	2	0	1	0





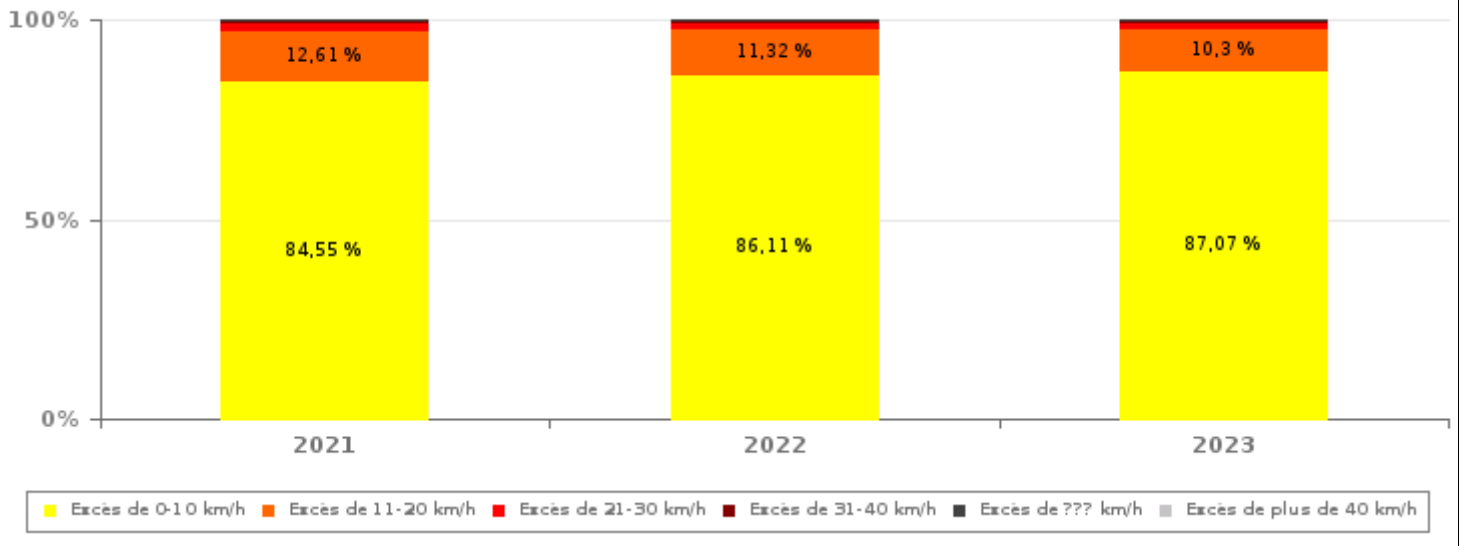
INFRACTIONS ROUTIÈRES (autoroutes incluses) : APERÇU GÉNÉRAL

INFRACTIONS PAR DEGRE DE GRAVITE

Comparaison par année: 2015-2023

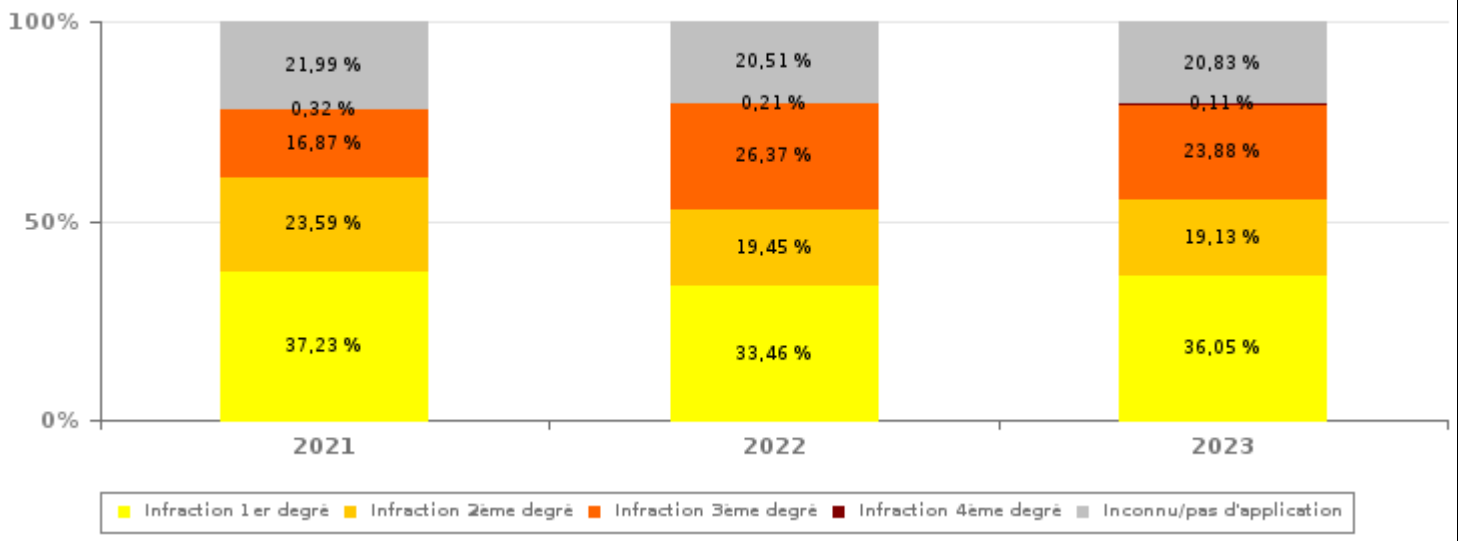
VITESSE	2015	2016	2017	2018	2019	2020	2021	2022	2023
Excès de 0-10 km/h	6.188	7.309	9.901	11.417	15.408	14.665	14.972	21.437	24.402
Excès de 11-20 km/h	1.128	1.442	1.846	3.481	2.389	2.360	2.233	2.819	2.887
Excès de 21-30 km/h	206	265	309	762	412	372	300	424	462
Excès de 31-40 km/h	42	67	51	143	88	63	84	80	132
Excès de plus de 40 km/h	20	22	19	25	32	36	24	48	48
Excès de ??? km/h	64	71	186	89	204	122	95	86	96
Sous-total VITESSE	7.648	9.176	12.312	15.917	18.533	17.618	17.708	24.894	28.027

Nombre d'infractions (vitesse): répartition selon la gravité



NON-VITESSE	2015	2016	2017	2018	2019	2020	2021	2022	2023
1er degré	934	969	798	878	975	1.261	1.375	1.256	1.274
2ème degré	769	781	564	748	1.036	734	871	730	676
3ème degré	336	380	346	482	620	458	623	990	844
4ème degré	66	25	36	30	34	13	12	8	4
Inconnu/Pas d'application	678	692	662	831	1.035	764	812	770	736
Sous-total NON-VITESSE	2.783	2.847	2.406	2.969	3.700	3.230	3.693	3.754	3.534

Nombre d'infractions (non-vitesse): répartition selon la gravité





INFRACTIONS ROUTIÈRES (autoroutes incluses) : APERÇU GÉNÉRAL

INFRACTIONS PAR DEGRE DE GRAVITE

Comparaison par année: 2015-2023



INFRACTIONS ROUTIÈRES (autoroutes incluses) : APERÇU GÉNÉRAL

Comparaison par mois pour l'année 2023

	Jan	Fév	Mar	Avr	Mai	Juin	Juil	Août	Sep	Oct	Nov	Déc	TOTAL
NOMBRE TOTAL D'INFRACTIONS	2.675	3.913	4.557	2.987	2.092	2.106	2.768	2.101	2.965	1.998	1.289	2.110	31.561
INFRACTIONS PAR THEME													
Vitesse	2.355	3.569	4.192	2.758	1.790	1.780	2.487	1.860	2.610	1.663	1.084	1.879	28.027
Arrêt et stationnement	54	45	91	42	43	45	25	18	85	37	40	39	564
GSM	6	16	14	10	61	15	14	6	15	36	5	5	203
Casque et vêtements de protection	1	3	0	1	2	8	5	6	12	3	0	2	43
Ceinture et siège enfant	49	53	47	18	18	21	44	15	31	32	15	15	358
Feux de signalisation	22	3	6	4	25	16	19	19	8	10	11	9	152
Code de la route	85	153	130	117	84	145	92	126	146	147	94	104	1.423
Alcool	31	20	17	14	26	21	30	22	15	24	14	24	258
Drogues	6	5	4	5	4	1	2	3	3	2	3	6	44
Conditions techniques	19	14	27	3	12	19	15	12	12	8	6	6	153
Immatriculation	10	9	2	4	5	7	7	4	6	7	4	4	69
Permis de conduire	28	11	11	5	17	17	21	7	13	17	8	9	164
Assurance	6	1	2	2	3	6	5	3	4	5	2	3	42
Poids lourds	3	9	14	4	2	5	2	0	5	7	2	5	58
Autres	0	2	0	0	0	0	0	0	0	0	1	0	3
Inconnu	0	0	0	0	0	0	0	0	0	0	0	0	0
INFRACTIONS PAR DEGRE DE GRAVI													
VITESSE													
Excès de 0-10 km/h	2.087	3.061	3.698	2.407	1.511	1.516	2.154	1.625	2.323	1.397	965	1.658	24.402
Excès de 11-20 km/h	207	395	405	275	217	213	280	193	237	214	97	154	2.887
Excès de 21-30 km/h	40	70	57	50	42	31	33	24	33	32	11	39	462
Excès de 31-40 km/h	5	21	23	10	12	9	11	8	4	6	6	17	132
Excès de plus de 40 km/h	6	5	5	10	3	4	3	2	0	2	2	6	48
Excès de ??? km/h	10	17	4	6	5	7	6	8	13	12	3	5	96
Sous-total VITESSE	2.355	3.569	4.192	2.758	1.790	1.780	2.487	1.860	2.610	1.663	1.084	1.879	28.027
NON-VITESSE													
1er degré	90	140	152	118	81	93	95	100	155	84	68	98	1.274
2ème degré	82	77	89	38	40	55	61	26	72	59	36	41	676
3ème degré	56	61	50	35	114	108	50	68	74	127	62	39	844
4ème degré	0	0	0	0	1	0	0	0	1	0	2	0	4
Inconnu/Pas d'application	92	66	74	38	66	70	75	47	53	65	37	53	736
Sous-total NON-VITESSE	320	344	365	229	302	326	281	241	355	335	205	231	3.534

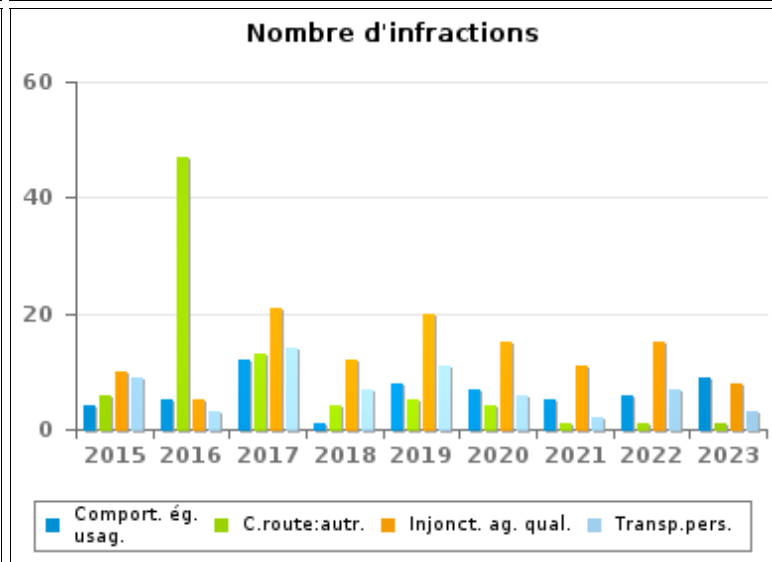
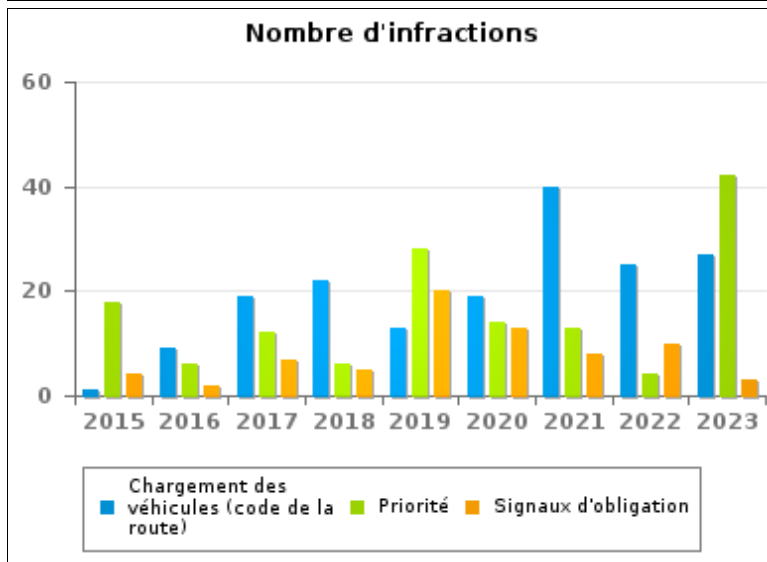
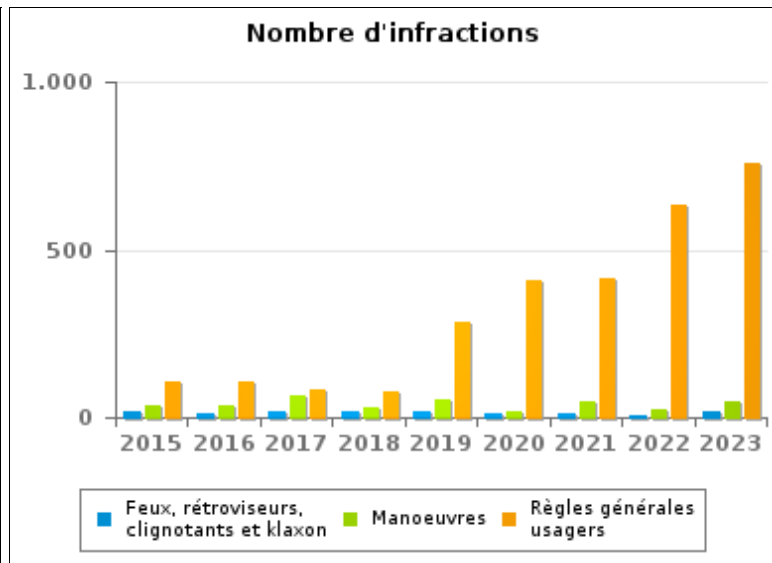
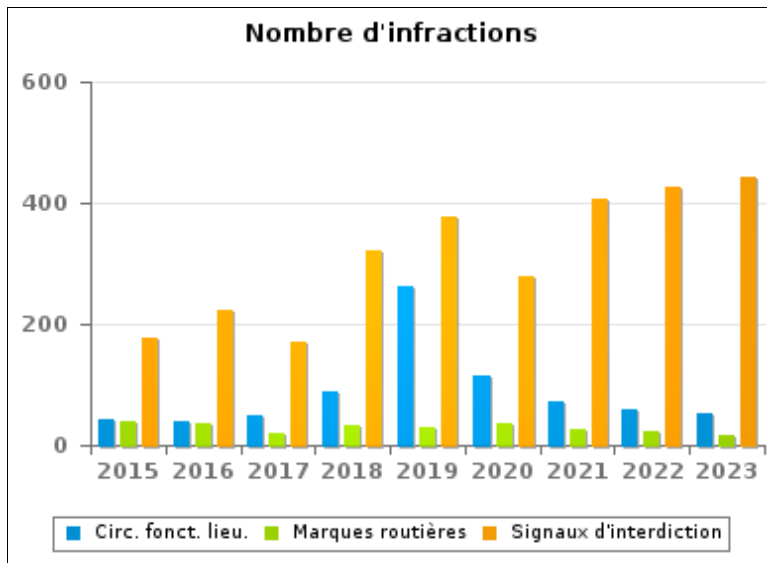


INFRACTIONS ROUTIÈRES (autoroutes incluses) : APERÇU GÉNÉRAL (DÉTAIL)

Comparaison par année: 2015-2023

Code de la route

	2015	2016	2017	2018	2019	2020	2021	2022	2023
Règles générales usagers	108	104	82	74	284	411	417	633	758
Signaux d'interdiction	176	223	172	320	376	278	407	426	442
Circulation en fonction du lieu	41	40	49	88	261	114	72	58	52
Manoeuvres	36	35	65	27	52	15	46	21	45
Marques routières	40	36	19	32	31	35	27	22	15
Chargement des véhicules (code de la route)	1	9	19	22	13	19	40	25	27
Priorité	18	6	12	6	28	14	13	4	42
Feux, rétroviseurs, clignotants et klaxon	19	14	15	15	19	10	10	8	18
Injonctions des agents qualifiés	10	5	21	12	20	15	11	15	8
Code de la route: autres	6	47	13	4	5	4	1	1	1
Signaux d'obligation	4	2	7	5	20	13	8	10	3
Transport de personnes (code de la route)	9	3	14	7	11	6	2	7	3
Comportement à l'égard de certains usagers	4	5	12	1	8	7	5	6	9
TOTAL	472	529	500	613	1.128	941	1.059	1.236	1.423





INFRACTIONS ROUTIÈRES (autoroutes incluses) : TOP 5 DES INFRACTIONS

2023

Toutes les infractions

Theme	Article de loi	Nombre d'infractions	% (*)
Vitesse	(Attention : l'infraction suivante est uniquement valable pour la Région flamande) Art. 11.1. Dans les agglomérations, la vitesse est limitée à 50 km à l'heure [...].	3.971	12,58%
Vitesse	(Attention : l'infraction suivante est uniquement valable pour la Région flamande) Art. 11.2.3°.b). En dehors des agglomérations, la vitesse est limitée à 70 km à l'heure sur les autres voies publiques.	9.918	31,42%
Vitesse	(Attention : l'infraction suivante est uniquement valable pour la Région flamande) Art. 11.2.3°- b). En dehors des agglomérations, la vitesse est limitée à 70 km à l'heure sur les autres voies publiques. Sur certaines voies publiques, une limitation de vitesse inférieure ou supérieure peut cependant être imposée ou admise [...]. Art. 5. Les usagers doivent se conformer [...] aux signaux routiers [...], lorsque ceux-ci sont réguliers en la forme, suffisamment visibles et placés conformément aux prescriptions du [...] règlement [général sur la police de la circulation routière et de l'usage de la voie publique]. Art. 68.3. [...] Sign. C43 [avec la mention 50]. A partir du signal jusqu'au prochain carrefour [ou signal C45], interdiction de circuler à une vitesse supérieure à [50 km/h] [...].	6.688	21,19%
Vitesse	(Attention : l'infraction suivante est uniquement valable pour la Région flamande) Art. 2.37. Le terme "Abords d'école" désigne une zone constituée d'une ou de plusieurs voies publiques, ou parties de voie publique, incluant un accès à une école et dont le début et la fin sont délimités par des signaux F4a et F4b. Le signal A23 est associé au signal F4a. Art. 22quater. Dans les zones délimitées par les signaux routiers F4a et F4b, la vitesse est limitée à 30 km à l'heure.	1.625	5,15%
Vitesse	(Attention : l'infraction suivante est uniquement valable pour la Région flamande) Limitations de vitesse / zone 50 / voies publiques hors agglomération, à l'exception des autoroutes. Art. 5. Les usagers doivent se conformer aux signaux lumineux de circulation, aux signaux routiers et aux marques routières, lorsque ceux-ci sont réguliers en la forme, suffisamment visibles et placés conformément aux prescriptions du [...] règlement [général sur la police de la circulation routière et de l'usage de la voie publique]. Art. 68.3. [...] Sign. C43 [à validité zonale et mention 50]. A partir du signal [...] [jusqu'au signal de fin de zone], interdiction de circuler à une vitesse supérieure à [50 km/h] [...]. Art. 65.5.10. Les zones de vitesse sont indiquées par le signal C43 auquel la validité zonale est conférée conformément au point 65.5.3. A partir du signal de zone jusqu'au signal de fin de zone, il est interdit de rouler à une vitesse supérieure à la vitesse de la zone [...].	2.985	9,46%

Infractions du 4ème degré

Theme	Article de loi	Nombre d'infractions	% (*)
Code de la route	Constitue une infraction de 4ème degré en vertu de l'article 4.3° de l'AR du 30-09-2005 : Art. 17.2.3°. Le dépassement par la gauche d'un véhicule attelé [...] ou d'un véhicule à plus de deux roues est interdit à l'approche du sommet d'une côte et dans les virages, lorsque la visibilité est insuffisante, sauf si le dépassement peut se faire sans franchir la ligne blanche continue délimitant la partie de la chaussée affectée à la circulation venant en sens inverse.	1	0,00 %
Code de la route	Constitue une infraction de 4ème degré en vertu de l'article 4.4° de l'AR du 30-09-2005 : Art. 20.3.1°. Il est interdit de s'engager sur un passage à niveau lorsque les barrières sont en mouvement ou fermées.	3	0,01 %



INFRACTIONS ROUTIÈRES (autoroutes incluses) : TOP 5 DES INFRACTIONS 2023

(*) % par rapport au nombre total d'infractions

INFRACTIONS ROUTIÈRES (autoroutes incluses) : MOMENT

Nombre d'infractions selon le moment de la semaine

2023

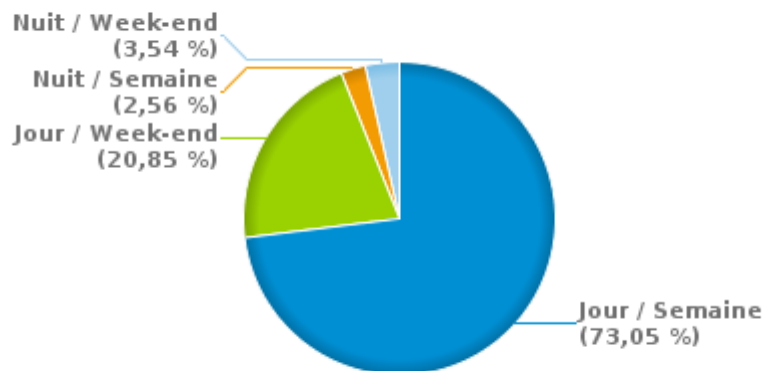


	Semaine			Week-end			TOTAL
	Jour	Nuit	Sous-total	Jour	Nuit	Sous-total	
Vitesse	20.377	717	21.094	6.068	865	6.933	28.027
Arrêt et stationnement	471	2	473	84	7	91	564
GSM	190	0	190	11	2	13	203
Casque et vêtements de protection	36	0	36	4	3	7	43
Ceinture et siège enfant	290	6	296	42	20	62	358
Feux de signalisation	95	12	107	27	18	45	152
Code de la route	1.171	24	1.195	195	33	228	1.423
Alcool	71	23	94	74	90	164	258
Drogues	22	4	26	7	11	18	44
Conditions techniques	107	5	112	23	18	41	153
Immatriculation	44	2	46	17	6	23	69
Permis de conduire	95	11	106	23	35	58	164
Assurance	28	1	29	5	8	13	42
Poids lourds	56	1	57	1	0	1	58
Autres	3	0	3	0	0	0	3
Inconnu	0	0	0	0	0	0	0
TOTAL	23.056	808	23.864	6.581	1.116	7.697	31.561

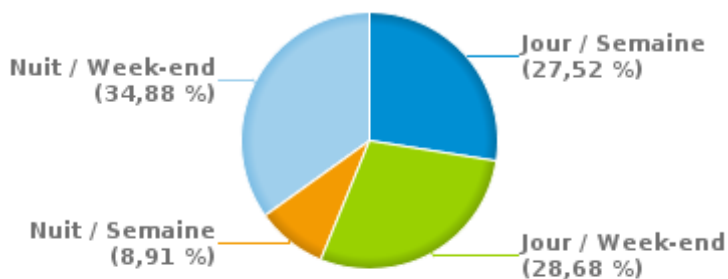
Weekend = Du vendredi 22h00 jusqu'au lundi 06h00
Semaine = Du lundi 06h00 jusqu'au vendredi 22h00

Jour: de 06h00 à 22h00
Nuit: de 22h00 à 06h00

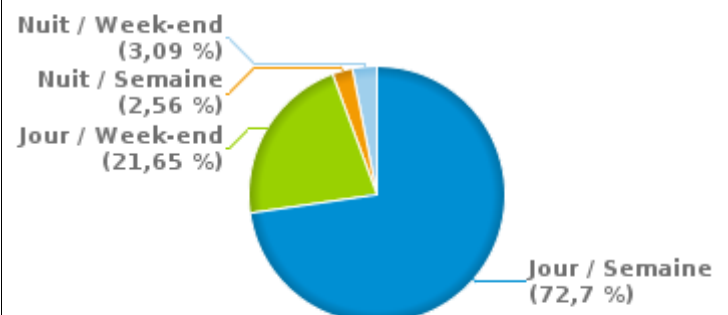
% infractions selon le moment pour l'année 2023



% infractions alcool selon le moment pour l'année 2023



% infractions vitesse selon le moment pour l'année 2023





INFRACTIONS DE VITESSE (autoroutes incluses) : ENDROIT DU CONTRÔLE

2023

Essen

Rue	Borne Kilométrique	Nr de maison	Excès de 0-10 km/h	Excès de 11-20 km/h	Excès de 21-30 km/h	Excès de 31-40 km/h	Excès de plus de 40 km/h	Excès de ??? km/h	TOTAL
Antwerpsesteenweg		60	31	4					35
ANTWERPSESTEENWEG RICHTING BRASSCHAAT	15.65	60	4		2				6
ANTWERPSESTEENWEG RICHTING BRASSCHAAT		35	14	1					15
ANTWERPSESTEENWEG RICHTING BRASSCHAAT		60	28		1				29
ANTWERPSESTEENWEG RICHTING NEDERLAND	15.65	60	4						4
ANTWERPSESTEENWEG RICHTING NEDERLAND		35	30	8	1	1			40
ANTWERPSESTEENWEG RICHTING NEDERLAND		60	23	3	1	1			28
ANTWERPSESTEENWEG RICHTING ROOSEDAALSEBAAN		166	2.503	335	47	13	3		2.901
ANTWERPSESTEENWEG THV SPIJKER RICHTING ESSEN		0	218	32	6	3			259
Cardijnstraat		23	8	1					9
Handelsstraat		40						1	1
HANDELSSTRAAT RICHTING ESSEN CENTRUM		TO 31	2	2	1				5
HANDELSSTRAAT RICHTING GRENSSTRAAT		28	8	5	1				14
HANDELSSTRAAT RICHTING MOERKANTSEBAAN		28	4	4					8
HANDELSSTRAAT RICHTING NEDERLAND		TO 31	3	5					8
Heikantstraat								1	1
Hemelrijk		27						1	1
Huybergsebaan		168	39	7	1	1			48
Huybergsebaan		215	5	2	1				8
Huybergsebaan		96		2	1				3
HUYBERGSEBAAN RICHTING KALMTHOUTSESTEENWEG		168	78	11	1	1			91
HUYBERGSEBAAN RICHTING KALMTHOUTSESTEENWEG		215	6	1					7
HUYBERGSEBAAN RICHTING KALMTHOUTSESTEENWEG		28	69	15	2				86
HUYBERGSEBAAN RICHTING KALMTHOUTSESTEENWEG		96	475	120	22	4	3		624
HUYBERGSEBAAN RICHTING NEDERLAND		168	72	7	1	1			81
HUYBERGSEBAAN RICHTING NEDERLAND		215	3		1				4



INFRACTIONS DE VITESSE (autoroutes incluses) : ENDROIT DU CONTRÔLE

2023

Rue	Borne Kilometrique	Nr de maison	Excès de 0-10 km/h	Excès de 11-20 km/h	Excès de 21-30 km/h	Excès de 31-40 km/h	Excès de plus de 40 km/h	Excès de ??? km/h	TOTAL
HUYBERGSEBAAN RICHTING NEDERLAND		28	47	5					52
HUYBERGSEBAAN RICHTING NEDERLAND		96	313	67	7	3			390
Kalmthoutsesteenweg		143	1						1
Kalmthoutsesteenweg		149	13	3					16
Kalmthoutsesteenweg		150	19	3					22
Kalmthoutsesteenweg		311	28	5					33
Kalmthoutsesteenweg		319	3						3
Kalmthoutsesteenweg								2	2
KALMTHOUTSESTEENWEG RICHTING ESSEN		150	39	3					42
KALMTHOUTSESTEENWEG RICHTING KALMTHOUT		150	69	3					72
KALMTHOUTSESTEENWEG RICHTING KALMTHOUT		311	62	8					70
KALMTHOUTSESTEENWEG RICHTING KALMTHOUT		319	20	2	1				23
KALMTHOUTSESTEENWEG RICHTING NEDERLAND		150	118	7					125
KALMTHOUTSESTEENWEG RICHTING NEDERLAND		311	62	5	1				68
KALMTHOUTSESTEENWEG RICHTING NEDERLAND		319	22	1					23
Kapelstraat		20						2	2
Kloosterstraat		72	4						4
Kraaienbergh		31	15	11					26
Maststraat		3	21	11	1				33
Maststraat			2						2
MASTSTRAAT RICHTING EPICEALAAN		3	6	1					7
MASTSTRAAT RICHTING HEIKANTSTRAAT		3	13	4					17
MASTSTRAAT RICHTING MOERKANTSEBAAN		3	35	16	2		1		54
Mertensdreef								1	1
Moerkantsebaan		134						1	1
Moerkantsebaan		201	1						1
Moerkantsebaan		254	3						3



INFRACTIONS DE VITESSE (autoroutes incluses) : ENDROIT DU CONTRÔLE

2023

Rue	Borne Kilometrique	Nr de maison	Excès de 0-10 km/h	Excès de 11-20 km/h	Excès de 21-30 km/h	Excès de 31-40 km/h	Excès de plus de 40 km/h	Excès de ??? km/h	TOTAL
Moerkantsebaan		271	20	3					23
Moerkantsebaan		289	1						1
Moerkantsebaan		KMP 3	64	7	1		1		73
Moerkantsebaan			4					2	6
MOERKANTSEBAAN RICHTING ESSEN		331	299	28	7	1			335
MOERKANTSEBAAN RICHTING ESSEN CENTRUM	3.2		15	5	1				21
MOERKANTSEBAAN RICHTING ESSEN CENTRUM		287	29	15					44
MOERKANTSEBAAN RICHTING HUIJBERGEN		367	507	52	6	1			566
MOERKANTSEBAAN RICHTING HUYBERGSEBAAN		295	19						19
MOERKANTSEBAAN RICHTING NEDERLAND	3.2		19	1		1	2		23
MOERKANTSEBAAN RICHTING NEDERLAND		271	10						10
MOERKANTSEBAAN RICHTING NEDERLAND		287	20	9	2	2			33
MOERKANTSEBAAN RICHTING NEDERLAND		295	5						5
Nieuwmoersesteenweg								1	1
Nolsebaan		60	24	1					25
NOLSEBAAN RICHTING MOERKANTSEBAAN		60	4						4
NOLSEBAAN RICHTING VELODREEF		60	9						9
Oude Baan		161	1						1
Oude Baan		95	17						17
Oude Baan		95/97	53	3					56
Oude Baan		TO DO		1					1
OUDE BAAN RICHTING ESSEN CENTRUM		95	68	2					70
OUDE BAAN RICHTING KALMTHOUT		95	55	8					63
Over d'Aa		255	6	1					7
Over d'Aa		265A	4	1					5
Over d'Aa		270	40						40
Over d'Aa		272	7						7



INFRACTIONS DE VITESSE (autoroutes incluses) : ENDROIT DU CONTRÔLE

2023

Rue	Borne Kilométrique	Nr de maison	Excès de 0-10 km/h	Excès de 11-20 km/h	Excès de 21-30 km/h	Excès de 31-40 km/h	Excès de plus de 40 km/h	Excès de ??? km/h	TOTAL
OVER D'AA RICHTING ESSEN CENTRUM		253	8		1				9
OVER D'AA RICHTING ESSEN-CENTRUM		270	71	8					79
OVER D'AA RICHTING NEDERLAND		270	63	5	1				69
OVER D'AA RICHTING NEDERLAND ACHTMAAL		253	4	1					5
Ringweg								1	1
Sint-Jansstraat		126	4						4
Sint-Jansstraat								3	3
Spijker		39	11		1				12
Spijker		92	36	1		1			38
Spijker		93	15	3	1				19
Spijker								1	1
SPIJKER RICHTING BRASSCHAAT		39	3						3
SPIJKER RICHTING BRASSCHAAT		92	104	12	2				118
SPIJKER RICHTING BRASSCHAAT		93	94	15					109
SPIJKER RICHTING NEDERLAND		39	3	2					5
SPIJKER RICHTING NEDERLAND		92	67	15	5	1			88
SPIJKER RICHTING NEDERLAND		93	42	4	2				48
Stationsstraat		239						1	1
Stationsstraat								4	4
STATIONSSTRAAT RICHTING MOERKANTSEBAAN		33	7						7
STATIONSSTRAAT RICHTING NIEUWSTRAAT		33	2	2		2			6
Velodreef		144	5		1				6
TOTAL			6.382	925	133	37	10	22	7.509

Kalmthout

Rue	Borne Kilométrique	Nr de maison	Excès de 0-10 km/h	Excès de 11-20 km/h	Excès de 21-30 km/h	Excès de 31-40 km/h	Excès de plus de 40 km/h	Excès de ??? km/h	TOTAL
-----	-----------------------	-----------------	-----------------------	------------------------	------------------------	------------------------	--------------------------------	----------------------	-------



INFRACTIONS DE VITESSE (autoroutes incluses) : ENDROIT DU CONTRÔLE

2023

Rue	Borne Kilométrique	Nr de maison	Excès de 0-10 km/h	Excès de 11-20 km/h	Excès de 21-30 km/h	Excès de 31-40 km/h	Excès de plus de 40 km/h	Excès de ??? km/h	TOTAL
Achterbroeksteenweg		145						2	2
Achterbroeksteenweg		173	1	1					2
Achterbroeksteenweg		174	11	1					12
Achterbroeksteenweg		178	5	1					6
Achterbroeksteenweg		184	3						3
Achterbroeksteenweg		196	20						20
ACHTERBROEKSTEENWEG RICHTING KALMTHOUT		184	35	6					41
ACHTERBROEKSTEENWEG RICHTING PUTTE	13.8	174	40		1				41
ACHTERBROEKSTEENWEG RICHTING PUTTE		173	88	6					94
ACHTERBROEKSTEENWEG RICHTING PUTTE		178	8	1					9
ACHTERBROEKSTEENWEG RICHTING PUTTE		196	50	4	1				55
ACHTERBROEKSTEENWEG RICHTING WUUSTWEZEL	13.8	174	14	4			1		19
ACHTERBROEKSTEENWEG RICHTING WUUSTWEZEL		173	126	6					132
ACHTERBROEKSTEENWEG RICHTING WUUSTWEZEL		178	3						3
ACHTERBROEKSTEENWEG RICHTING WUUSTWEZEL		184	53	8					61
ACHTERBROEKSTEENWEG RICHTING WUUSTWEZEL		196	20	5					25
Bakkersdreef		10	10						10
Bakkersdreef		21	2						2
Beauvoislaan		16	4						4
Beauvoislaan		19	1	1					2
Beauvoislaan		27	5	1					6
Beauvoislaan		38	11						11
Beauvoislaan			4						4
BEAUVOISLAAN RICHTING BRASSCHAATSESTEENWEG		43	4						4
BEAUVOISLAAN RICHTING PUTTE		43	6						6
Begonialaan		4	1						1
Begonialaan		7	1						1



INFRACTIONS DE VITESSE (autoroutes incluses) : ENDROIT DU CONTRÔLE

2023

Rue	Borne Kilometrique	Nr de maison	Excès de 0-10 km/h	Excès de 11-20 km/h	Excès de 21-30 km/h	Excès de 31-40 km/h	Excès de plus de 40 km/h	Excès de ??? km/h	TOTAL
Berkendreef		15	1						1
Berkendreef		7	6	2					8
Boswachtersdreef		11	4						4
Boswachtersdreef		33	2						2
Brasschaatsteenweg		165	8		1		1		10
Brasschaatsteenweg		201	20	3					23
Brasschaatsteenweg		218	12	1					13
Brasschaatsteenweg		44	21	1					22
Brasschaatsteenweg		65	3						3
Brasschaatsteenweg								3	3
BRASSCHAATSTEENWEG RICHTING BRASSCHAAT	11.9	44	65	13					78
BRASSCHAATSTEENWEG RICHTING BRASSCHAAT	9.75	218	18	2		1			21
BRASSCHAATSTEENWEG RICHTING BRASSCHAAT		165	38	4	1		1		44
BRASSCHAATSTEENWEG RICHTING BRASSCHAAT		201	5		1	1			7
BRASSCHAATSTEENWEG RICHTING BRASSCHAAT		60	34						34
BRASSCHAATSTEENWEG RICHTING ESSEN	11.9	44	44	6					50
BRASSCHAATSTEENWEG RICHTING ESSEN	9.75	218	41						41
BRASSCHAATSTEENWEG RICHTING ESSEN		165	46	4	1	1			52
BRASSCHAATSTEENWEG RICHTING ESSEN		201	24	2					26
BRASSCHAATSTEENWEG RICHTING ESSEN		60	4		1				5
BRASSCHAATSTEENWEG RICHTING ESSEN	9.7	201	5	2			1		8
Canadezenlaan		21	12	1					13
Canadezenlaan		61	2						2
CANADEZENLAAN RICHTING CENTRUM KALMTHOUT		21	13	4					17
CANADEZENLAAN RICHTING PUTTE		21	18	5	2				25
Cuylitshofstraat		17	2						2
Darm		40	12	8	1				21



INFRACTIONS DE VITESSE (autoroutes incluses) : ENDROIT DU CONTRÔLE

2023

Rue	Borne Kilométrique	Nr de maison	Excès de 0-10 km/h	Excès de 11-20 km/h	Excès de 21-30 km/h	Excès de 31-40 km/h	Excès de plus de 40 km/h	Excès de ??? km/h	TOTAL
DARM RICHTING ROSENDAALSEBAAN		40	70	27	7	1			105
DARM RICHTING ZILVERENHOEKSTEENWEG		40	67	11	2	1	1		82
Essensteinweg		82	2		1				3
Essensteinweg								1	1
ESSENSTEENWEG RICHTING ESSEN		82	8	1					9
Foxemaatstraat		62	6						6
Foxemaatstraat								2	2
FOXEMAATSTRAAT RICHTING BRASSCHAATSTEENWEG		54	48	3					51
FOXEMAATSTRAAT RICHTING KAPellenSTEENWEG		54	65	1					66
Gageltjes		ZN						1	1
Heidestatiestraat								1	1
Heikantstraat		180	32	2					34
Heikantstraat								1	1
HEIKANTSTRAAT RICHTING BEAUVOISLAAN		180	167	10	1				178
HEIKANTSTRAAT RICHTING BRASSCHAATSTEENWEG		180	185	7	2				194
Hertendreef		13	9						9
Heuvel		29	24	2					26
Heuvel		32	21	1					22
Heuvel		33	89	16	1				106
Heuvel			1						1
HEUVEL RICHTING KALMTHOUT		37	36	9					45
HEUVEL RICHTING PUTTE	11.15	32	170	6	4				180
HEUVEL RICHTING PUTTE	11.4	29	33	2					35
HEUVEL RICHTING PUTTE		25	24	2					26
HEUVEL RICHTING PUTTE		32	5		1				6
HEUVEL RICHTING PUTTE		33	11	2					13
HEUVEL RICHTING PUTTE		37	31	11					42



INFRACTIONS DE VITESSE (autoroutes incluses) : ENDROIT DU CONTRÔLE

2023

Rue	Borne Kilométrique	Nr de maison	Excès de 0-10 km/h	Excès de 11-20 km/h	Excès de 21-30 km/h	Excès de 31-40 km/h	Excès de plus de 40 km/h	Excès de ??? km/h	TOTAL
HEUVEL RICHTING WUUSTWEZEL	11.15	32	114	8					122
HEUVEL RICHTING WUUSTWEZEL	11.4	29	3						3
HEUVEL RICHTING WUUSTWEZEL		25	27	3					30
HEUVEL RICHTING WUUSTWEZEL		33		1					1
Heuvelspad		18						1	1
Heuvelspad								1	1
Hollekelderstraat		7	13	2					15
Hollekelderstraat			6						6
Jos Tilborghsstraat		58						1	1
Kalmthoutsesteenweg		21						1	1
Kalmthoutsesteenweg								2	2
KALMTHOUTSESTEENWEG RICHTING PUTTE		311	7						7
KALMTHOUTSESTEENWEG RICHTING PUTTE		337	6	2					8
KALMTHOUTSESTEENWEG RICHTING PUTTE		354	14	1		1			16
KALMTHOUTSESTEENWEG RICHTING PUTTE		360	42	4					46
KALMTHOUTSESTEENWEG RICHTING WUUSTWEZEL		337	34	6					40
KALMTHOUTSESTEENWEG RICHTING WUUSTWEZEL		354	47	7					54
KALMTHOUTSESTEENWEG RICHTING WUUSTWEZEL		360	131	9					140
Kapellaan		25	5						5
KAPELLAAN RICHTING ESSEN		30	7						7
KAPELLAAN RICHTING SCHOOLDREEF		29	4						4
KAPELLAAN RICHTING STATIESTRAAT		29	10						10
KAPELLAAN RICHTING STATIESTRAAT		30	13	2					15
Kapellensteenweg		169	3						3
Kapellensteenweg		226						1	1
Kapellensteenweg		394	2	1					3
Kapellensteenweg								1	1



INFRACTIONS DE VITESSE (autoroutes incluses) : ENDROIT DU CONTRÔLE

2023

Rue	Borne Kilometrique	Nr de maison	Excès de 0-10 km/h	Excès de 11-20 km/h	Excès de 21-30 km/h	Excès de 31-40 km/h	Excès de plus de 40 km/h	Excès de ??? km/h	TOTAL
KAPELLENSTEENWEG RICHTING ESSEN		403	5	3					8
KAPELLENSTEENWEG RICHTING KAPELLEN		403	5	2					7
Kapelstraat		25	8	2	2				12
Kapelstraat		51	14	3	2		1		20
Kapelstraat								1	1
KAPELSTRAAT RICHTING KALMTHOUTSESTEENWEG		25	28	9	4	1			42
KAPELSTRAAT RICHTING KALMTHOUTSESTEENWEG		51	7	4	2				13
KAPELSTRAAT RICHTING WUUSTWEZELSTEENWEG		25	61	16	6	1			84
KAPELSTRAAT RICHTING WUUSTWEZELSTEENWEG		51	14	3	3		1		21
Koningin Astridlaan		41	1						1
Koninglaan		25	4	5	1				10
Koninglaan		29	5	2					7
Koninglaan		35	4		1				5
Kruisstraat								1	1
Leopoldstraat		33	40	6					46
LEOPOLDSTRAAT RICHTING HEIDESTATIESTRAAT		33	9	1					10
LEOPOLDSTRAAT RICHTING KON. ELISABETHLAAN		33	9	3					12
Max Temmermanlaan		19	25	3	1				29
Max Temmermanlaan		1A	49	15					64
MAX TEMMERMANLAAN RICHTING HEIDE		19	79	9	2				90
MAX TEMMERMANLAAN RICHTING HEIDE		7 A	14						14
MAX TEMMERMANLAAN RICHTING HEIDESTATIESTRAAT		ZN	26	3					29
MAX TEMMERMANLAAN RICHTING KAPELLENSTEENWEG		3	123	11	1				135
MAX TEMMERMANLAAN RICHTING PUTSESTEENWEG		3	65	7					72
MAX TEMMERMANLAAN RICHTING PUTSESTEENWEG		ZN	18	2	1				21
MAX TEMMERMANLAAN RICHTING PUTTE		19	108	8	2				118
MAX TEMMERMANLAAN RICHTING PUTTE		7 A	5						5



INFRACTIONS DE VITESSE (autoroutes incluses) : ENDROIT DU CONTRÔLE

2023

Rue	Borne Kilometrique	Nr de maison	Excès de 0-10 km/h	Excès de 11-20 km/h	Excès de 21-30 km/h	Excès de 31-40 km/h	Excès de plus de 40 km/h	Excès de ??? km/h	TOTAL
Mertensdreef		32	25	1					26
Missiehuislei		8	6						6
MISSIEHUISLEI RICHTING KAPELLENSTEENWEG		8	15	2	1		1		19
MISSIEHUISLEI RICHTING ZONNEKINDDREEF		8	20	1	1				22
Nieuwmoer-Dorp		X						1	1
Nieuwmoer-Dorp								1	1
NIEUWMOER-DORP RICHTING WUUSTWEZELSTEENWEG		5	45	7					52
NIEUWMOER-DORP RICHTING ZILVERENHOEKSTEENWEG		5	20						20
Nieuwstraat		25	12						12
Nieuwstraat		8	9						9
Noordeind								2	2
Pastoor Weytslaan		20						1	1
Putsesteenweg							1	1	2
Rodeweg		37	1						1
Rodeweg		44	7	3					10
Rodeweg		48	5	1	1				7
RODEWEG RICHTING BEAUVOISLAAN		20	7						7
RODEWEG RICHTING BEAUVOISLAAN		37	11	7		1			19
RODEWEG RICHTING BEAUVOISLAAN		44	27	4	1				32
RODEWEG RICHTING ESDOORNLAAN		44	19	5					24
RODEWEG RICHTING KAPELLENSTEENWEG		20	5	2		1			8
RODEWEG RICHTING KAPELLENSTEENWEG		37	7						7
Roosendaalsebaan		113						1	1
Roosendaalsebaan		166	242	32	5	3	2		284
ROOSENDAALSEBAAN RICHTING ANTWERPSESTEENWEG		166	1.674	281	71	29	7		2.062
ROOSENDAALSEBAAN RICHTING BRASSCHAAT		45	1.336	145	38	4	6		1.529
ROOSENDAALSEBAAN RICHTING ESSEN		124	2.618	126	31	15	10		2.800



INFRACTIONS DE VITESSE (autoroutes incluses) : ENDROIT DU CONTRÔLE

2023

Rue	Borne Kilométrique	Nr de maison	Excès de 0-10 km/h	Excès de 11-20 km/h	Excès de 21-30 km/h	Excès de 31-40 km/h	Excès de plus de 40 km/h	Excès de ??? km/h	TOTAL
Schooldreef		68	5						5
SCHOOLDREEF RICHTING DORPSTRAAT		16	13	7	2				22
SCHOOLDREEF RICHTING KAPELLAAN		12	6	3					9
SCHOOLDREEF RICHTING KAPELLAAN		16	20	4	2				26
SCHOOLDREEF RICHTING NOORDEIND		12	10	5	3				18
Thillostraat		15	15	2					17
THILLOSTRAAT RICHTING HOLLEKELDERSTRAAT		15	40	3					43
THILLOSTRAAT RICHTING RODE WEG		15	79	7					86
Turfvaartlaan			10					1	11
Verbindingsweg			1						1
Wuustwezelsteenweg		5	8						8
Wuustwezelsteenweg		9	2						2
WUUSTWEZELSTEENWEG RICHTING ESSEN	21	3/5	12	1					13
WUUSTWEZELSTEENWEG RICHTING ESSEN		9	7	2					9
WUUSTWEZELSTEENWEG RICHTING WUUSTWEZEL	21	3/5	20	1					21
WUUSTWEZELSTEENWEG RICHTING WUUSTWEZEL		9	12	1					13
Zilverenhoeksteenweg								1	1
Zwanenberg			4						4
TOTAL			9.679	1.032	213	61	34	30	11.049

Wuustwezel

Rue	Borne Kilométrique	Nr de maison	Excès de 0-10 km/h	Excès de 11-20 km/h	Excès de 21-30 km/h	Excès de 31-40 km/h	Excès de plus de 40 km/h	Excès de ??? km/h	TOTAL
A1-E19 Direction Breda (NL)	66.0							1	1
A1-E19 Direction Breda (NL)	66.3	*	2	3	3				8
A1-E19 Direction Breda (NL)	66.5							2	2
A1-E19 Direction Breda (NL) sortie 2 Loenhout								2	2



INFRACTIONS DE VITESSE (autoroutes incluses) : ENDROIT DU CONTRÔLE

2023

Rue	Borne Kilométrique	Nr de maison	Excès de 0-10 km/h	Excès de 11-20 km/h	Excès de 21-30 km/h	Excès de 31-40 km/h	Excès de plus de 40 km/h	Excès de ??? km/h	TOTAL
A1-E19 Direction Bruxelles	68.2							1	1
A1-E19 Direction Bruxelles	68.3							1	1
Achterbrug								1	1
Akkerveken								1	1
Baan		45	22	2					24
Baan								1	1
BAAN RICHTING KALMTHOUTSESTEENWEG		45	120	16	1				137
BAAN RICHTING KALMTHOUTSESTEENWEG		7D	93	12	3				108
BAAN RICHTING SLIJKSTRAAT		45	97	14					111
BAAN RICHTING SLIJKSTRAAT		7D	125	25	1	1			152
Beukendreef		22	2	1					3
Bosduinstraat		108	39	2					41
Bosduinstraat		127	193	25	1				219
Bosduinstraat		138	3	1					4
Bosduinstraat		140	13	1					14
Bosduinstraat		184						2	2
Bosduinstraat								3	3
BOSDUINSTRAAT RICHTING BRASSCHAATSTEENWEG		101	41	2					43
BOSDUINSTRAAT RICHTING BRASSCHAATSTEENWEG		107	12						12
BOSDUINSTRAAT RICHTING BRASSCHAATSTEENWEG		138	64	2					66
BOSDUINSTRAAT RICHTING BRASSCHAATSTEENWEG		275	26	1					27
BOSDUINSTRAAT RICHTING BREDABAAN		101	39						39
BOSDUINSTRAAT RICHTING BREDABAAN		107	16	1					17
BOSDUINSTRAAT RICHTING BREDABAAN		108	254	23	1				278
BOSDUINSTRAAT RICHTING BREDABAAN		138	53						53
BOSDUINSTRAAT RICHTING BREDABAAN		275	30	6	1				37
BOSDUINSTRAAT RICHTING OUDE BAAN		108	255	22	1				278



INFRACTIONS DE VITESSE (autoroutes incluses) : ENDROIT DU CONTRÔLE

2023

Rue	Borne Kilométrique	Nr de maison	Excès de 0-10 km/h	Excès de 11-20 km/h	Excès de 21-30 km/h	Excès de 31-40 km/h	Excès de plus de 40 km/h	Excès de ??? km/h	TOTAL
Brechtseweg		130	9	1	1				11
Brechtseweg		21	5						5
Brechtseweg		40	3						3
Brechtseweg		41	12	3					15
BRECHTSEWEG RICHTING BRECHT		21	46	6	1	1			54
BRECHTSEWEG RICHTING BRECHT		41	31						31
BRECHTSEWEG RICHTING WUUSTWEZEL		21	20	1					21
BRECHTSEWEG RICHTING WUUSTWEZEL		41	9	1					10
Bredabaan (Centrum)		255						1	1
Bredabaan (Centrum)		304	64	7					71
Bredabaan (Centrum)		330	8						8
Bredabaan (Centrum)		484	3						3
Bredabaan (Centrum)		572	47	2	1				50
Bredabaan (Centrum)		722	7		1				8
Bredabaan (Centrum)		84	6	3	1	1			11
Bredabaan (Centrum)		854	5	1					6
Bredabaan (Centrum)		93	1						1
Bredabaan (Centrum)		KMP 6						1	1
Bredabaan (Centrum)								5	5
Bredabaan (Gooreind)		722/7	1						1
Bredabaan (Gooreind)		926	3						3
Bredabaan (Gooreind)			17	1				1	19
BREDABAAN N1		475	57	6	1	1	1		66
BREDABAAN N1		484	63	4	2				69
BREDABAAN RICHTING BRASSCHAAT	60.2	926	102	8	1				111
BREDABAAN RICHTING BRASSCHAAT	60.45	864	35	1	1				37
BREDABAAN RICHTING BRASSCHAAT		120	5						5



INFRACTIONS DE VITESSE (autoroutes incluses) : ENDROIT DU CONTRÔLE

2023

Rue	Borne Kilometrique	Nr de maison	Excès de 0-10 km/h	Excès de 11-20 km/h	Excès de 21-30 km/h	Excès de 31-40 km/h	Excès de plus de 40 km/h	Excès de ??? km/h	TOTAL
BREDABAAN RICHTING BRASSCHAAT		131 A	102	15	2				119
BREDABAAN RICHTING BRASSCHAAT		304	67	11	1				79
BREDABAAN RICHTING BRASSCHAAT		574	294	30	9	1	1		335
BREDABAAN RICHTING BRASSCHAAT		587	27	13	1				41
BREDABAAN RICHTING BRASSCHAAT		661	10	1	1				12
BREDABAAN RICHTING BRASSCHAAT		754	12						12
BREDABAAN RICHTING BRASSCHAAT		756	145	17		1			163
BREDABAAN RICHTING BRASSCHAAT		84A	10	1					11
BREDABAAN RICHTING BRASSCHAAT		864	16						16
BREDABAAN RICHTING BRASSCHAAT		926			6				6
BREDABAAN RICHTING BRASSCHAAT		93	13	6					19
BREDABAAN RICHTING NEDERLAND	60.2	926	179	9	2				190
BREDABAAN RICHTING NEDERLAND		120	6						6
BREDABAAN RICHTING NEDERLAND		131 A	53	13	5	3			74
BREDABAAN RICHTING NEDERLAND		304	184	19	1				204
BREDABAAN RICHTING NEDERLAND		574	84	8					92
BREDABAAN RICHTING NEDERLAND		587	11	4					15
BREDABAAN RICHTING NEDERLAND		661	9	1					10
BREDABAAN RICHTING NEDERLAND		754	17	2					19
BREDABAAN RICHTING NEDERLAND		756	157	23		2			182
BREDABAAN RICHTING NEDERLAND		84A	20	5					25
BREDABAAN RICHTING NEDERLAND		864	56	2					58
BREDABAAN RICHTING NEDERLAND		93	12		2				14
Brekelen		118	4	1					5
Brekelen		23						1	1
Brekelen								1	1
Dorensweg		13						1	1



INFRACTIONS DE VITESSE (autoroutes incluses) : ENDROIT DU CONTRÔLE

2023

Rue	Borne Kilometrique	Nr de maison	Excès de 0-10 km/h	Excès de 11-20 km/h	Excès de 21-30 km/h	Excès de 31-40 km/h	Excès de plus de 40 km/h	Excès de ??? km/h	TOTAL
Dorpsstraat		19						1	1
Gasthuisstraat		55	7						7
Grotstraat		82	15	4					19
GROTSTRAAT RICHTING BREDABAAN		81	22	2					24
GROTSTRAAT RICHTING KALMTHOUT		82	12	1					13
GROTSTRAAT RICHTING OUD GOOREIND		81	14						14
Hoofdbaan Watering								3	3
Hoogstraatseweg		32		1					1
Hoogstraatseweg		KM6,4		1					1
HOOGSTRAATSEWEG RICHTING HOOGSTRATEN	6.4		12	1					13
HOOGSTRAATSEWEG RICHTING WUUSTWEZEL	6.4		9	1					10
Kalmthoutse Steenweg		168	9						9
Kalmthoutse Steenweg			1					3	4
KALMTHOUTSE STEENWEG RICHTING ACHTERBROEKSESTE		168	49	4					53
KALMTHOUTSE STEENWEG RICHTING BREDABAAN		163	17	1					18
KALMTHOUTSE STEENWEG RICHTING BREDABAAN		168	118	5					123
KALMTHOUTSE STEENWEG RICHTING KALMTHOUT		168	106	6					112
KALMTHOUTSE STEENWEG RICHTING KALMTHOUT - ACHTE		163	29	3					32
Kampweg		48	22	1					23
Kampweg		Z/N	1.916	148	29	15	1		2.109
Kapelstraat		31	2						2
Kapelstraat		39	9						9
KAPELSTRAAT RICHTING HOOGSTRATEN		33	3						3
KAPELSTRAAT RICHTING WUUSTWEZEL		33	4	2					6
Kerkblokstraat		17	4	1					5
Kerkblokstraat		20	7						7
Kerkblokstraat		26	15	1					16



INFRACTIONS DE VITESSE (autoroutes incluses) : ENDROIT DU CONTRÔLE

2023

Rue	Borne Kilométrique	Nr de maison	Excès de 0-10 km/h	Excès de 11-20 km/h	Excès de 21-30 km/h	Excès de 31-40 km/h	Excès de plus de 40 km/h	Excès de ??? km/h	TOTAL
Loenhoutse Steenweg		51						1	1
Molenheide		22	4	3	1				8
Molenheide								1	1
NEERVENWEG RICHTING BRECHTSEWEG		38	44	16	1	1			62
NEERVENWEG RICHTING WUUSTWEZELWEG		38	61	18	3				82
Nieuwmoerse Steenweg		21						1	1
Nieuwmoerse Steenweg								3	3
NIEUWMOERSE STEENWEG RICHTING KALMTHOUTSESTEENWEG		49	85	14	4				103
NIEUWMOERSE STEENWEG RICHTING KALMTHOUTSESTEENWEG		59	3						3
NIEUWMOERSE STEENWEG RICHTING NIEUWMOER		49	207	31	4				242
NIEUWMOERSE STEENWEG RICHTING NIEUWMOER		59	17	1					18
Oude Baan		54	16	4					20
OUDE BAAN RICHTING BOSDUINSTRAAT		38	10	2					12
OUDE BAAN RICHTING BOSDUINSTRAAT		56	90	15					105
OUDE BAAN RICHTING BOSDUINSTRAAT		70	9	3					12
OUDE BAAN RICHTING BOSDUINSTRAAT		74	10	2					12
OUDE BAAN RICHTING NOORDHEUVEL		56	118	34	4				156
OUDE BAAN RICHTING NOORDHEUVEL		74	8	1					9
OUDE BAAN RICHTING OUD GOOREIND		38	14	5	1				20
OUDE BAAN RICHTING OUD GOOREIND		70	15	1					16
Sint Lenaartseweg		47	12	1					13
Sint Lenaartseweg			288	45	6	3			342
SINT LENAARTSEWEG RICHTING LOENHOUT		47	11	3					14
SINT LENAARTSEWEG RICHTING LOENHOUT-CENTRUM		47	44	7					51
SINT LENAARTSEWEG RICHTING SINT LENAART		47	8	3	1				12
SINT LENAARTSEWEG RICHTING SINT-LENAARTS		47	39	3		1			43
STOFFEZANDSTRAAT RICHTING BREDABAAN		24	5						5



INFRACTIONS DE VITESSE (autoroutes incluses) : ENDROIT DU CONTRÔLE

2023

Rue	Borne Kilometrique	Nr de maison	Excès de 0-10 km/h	Excès de 11-20 km/h	Excès de 21-30 km/h	Excès de 31-40 km/h	Excès de plus de 40 km/h	Excès de ??? km/h	TOTAL
STOFFEZANDSTRAAT RICHTING KERKBLOKSTRAAT		24	22	3					25
Theo Verellenlaan		20						1	1
Witgoorse Baan								2	2
Wuustwezelseweg		62	103	7	2				112
Wuustwezelseweg		TO 62	75	10					85
Wuustwezelseweg								2	2
WUUSTWEZELSEWEG RICHTING BREDABAAN		62	127	14	2				143
WUUSTWEZELSEWEG RICHTING BREDABAAN		65	37	5					42
WUUSTWEZELSEWEG RICHTING HOOGSTRAATSEWEG		65	16	3					19
WUUSTWEZELSEWEG RICHTING HOOGSTRATEN		57	28	3					31
WUUSTWEZELSEWEG RICHTING HOOGSTRATEN		62	255	25	3	2	1		286
WUUSTWEZELSEWEG RICHTING HOOGSTRATEN		76	98	11	1				110
WUUSTWEZELSEWEG RICHTING KALMTHOUT		76	94	11					105
WUUSTWEZELSEWEG RICHTING WUUSTWEZEL		57	41	1	1				43
WUUSTWEZELSEWEG RICHTING WUUSTWEZEL		62	345	47		1			393
WUUSTWEZELSEWEG RICHTING WUUSTWEZEL		76	34	10	1				45
TOTAL			8.341	930	116	34	4	44	9.469



INFRACTIONS DE VITESSE (autoroutes incluses) : RÉGIME VITESSE

2023

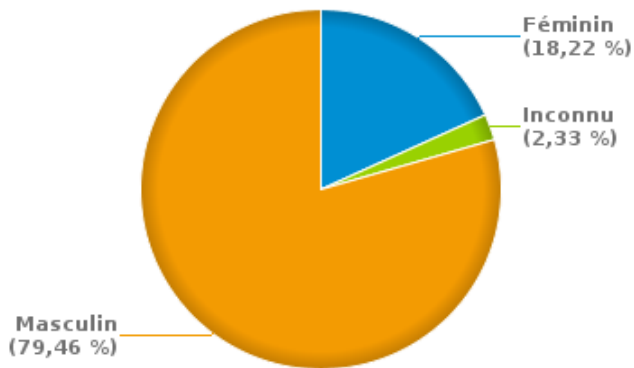
Vitesse autorisée	Excès de 0-10 km/h	Excès de 11-20 km/h	Excès de 21-30 km/h	Excès de 31-40 km/h	Excès de plus de 40	Excès de ??? km/h	TOTAL
30	3.487	511	43	7	1	0	4.049
50	12.089	1.274	205	48	27	2	13.645
60	114	154	3	0	0	0	271
70	8.709	945	207	77	20	0	9.958
120	2	3	3	0	0	0	8
Inconnu	1	0	1	0	0	94	96
TOTAL	24.402	2.887	462	132	48	96	28.027

INFRACTIONS ROUTIÈRES (autoroutes incluses) : PROFIL DES CONTREVENANTS 2023

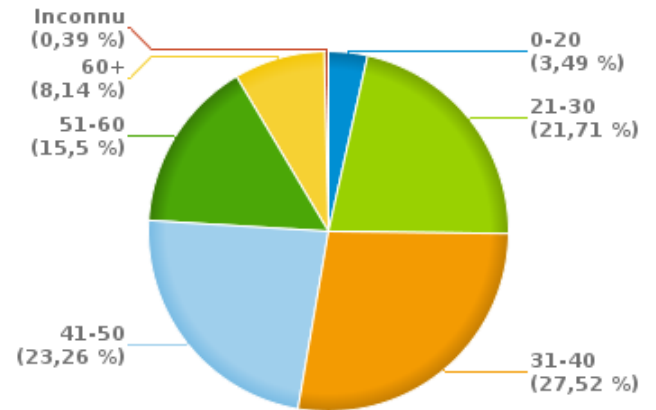
Nombre d'infractions d'alcool par catégorie d'âge et par sexe

	Masculin	Féminin	Inconnu	TOTAL
0-20	8	1	0	9
21-30	50	5	1	56
31-40	57	12	2	71
41-50	42	18	0	60
51-60	29	9	2	40
60+	19	2	0	21
Inconnu	0	0	1	1
TOTAL	205	47	6	258

% infractions alcool par sexe pour l'année 2023



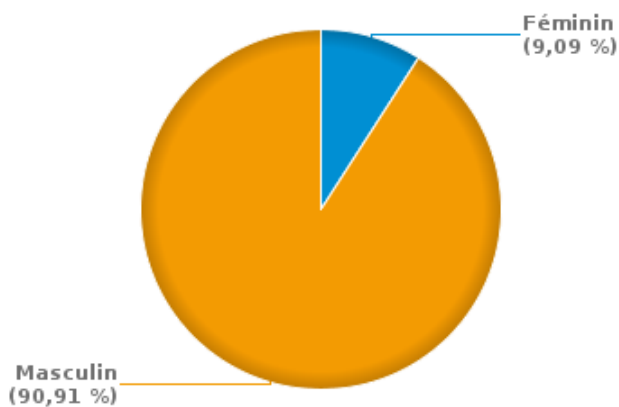
% infractions alcool par catégorie d'âge pour l'année 2023



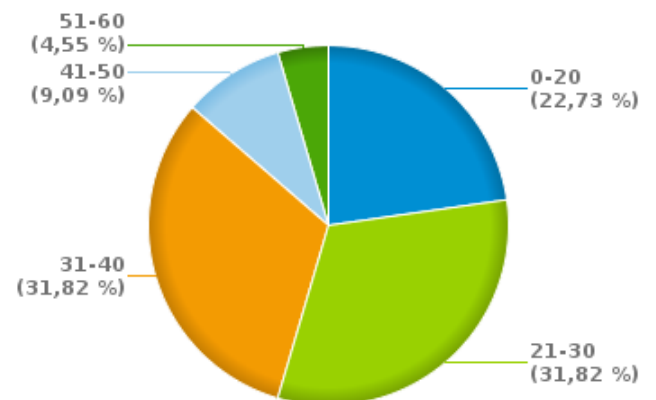
Nombre d'infractions de drogues par catégorie d'âge et par sexe

	Féminin	Masculin	TOTAL
0-20	0	10	10
21-30	0	14	14
31-40	3	11	14
41-50	1	3	4
51-60	0	2	2
TOTAL	4	40	44

% infractions drogues par sexe pour l'année 2023



% infractions drogues par catégorie d'âge pour l'année 2023





INFRACTIONS ROUTIÈRES
FILTRES ET PARAMÈTRES SELECTIONNÉS
DANS CE RAPPORT

Année de début de l'infraction	2015
Année de fin de l'infraction	2023
Trimestre(s)	Trim. 1;Trim. 2;Trim. 3;Trim. 4
Zone de police	ZP GRENS (KALMTHOUT)
Unité locale/fédérale	
Hors/sur autoroute	(autoroutes incluses)
Unité de police constatante	
Date de clôture de la banque de données	30/04/24

Date de mise à jour du rapport	01 JUIL. 2024 10:22:52
---------------------------------------	------------------------