

**Aperçu
Infractions routières
(autoroutes incluses)
2023**

ZP HEKLA (EDEGEM)

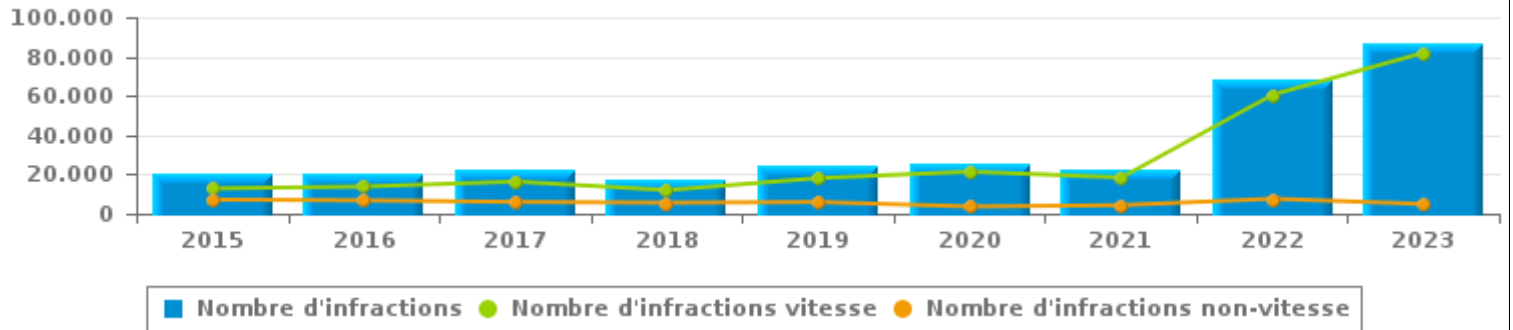


INFRACTIONS ROUTIÈRES (autoroutes incluses) : APERÇU GÉNÉRAL

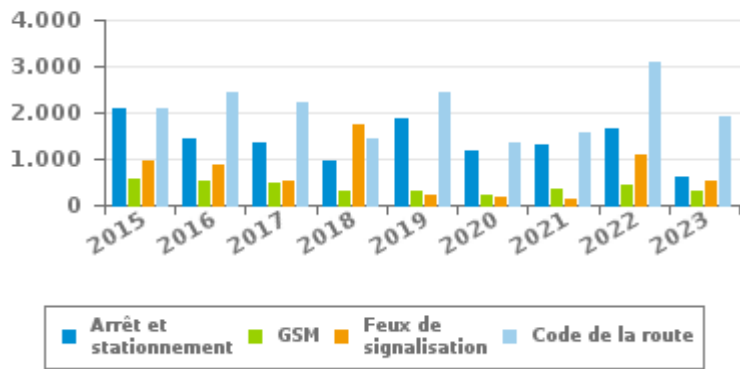
Comparaison par année: 2015-2023

	2015	2016	2017	2018	2019	2020	2021	2022	2023
NOMBRE TOTAL D'INFRACTIONS	20.027	20.606	22.339	17.578	24.056	25.038	22.750	68.221	86.908
INFRACTIONS PAR THEME									
	2015	2016	2017	2018	2019	2020	2021	2022	2023
Vitesse	12.850	13.820	16.347	11.984	18.125	21.390	18.425	60.609	81.990
Arrêt et stationnement	2.077	1.448	1.351	938	1.866	1.157	1.319	1.654	628
GSM	551	501	478	317	321	230	355	439	313
Casque et vêtements de protection	24	11	32	26	9	28	21	42	45
Ceinture et siège enfant	159	200	145	109	85	57	63	65	83
Feux de signalisation	961	879	535	1.733	212	172	123	1.099	528
Code de la route	2.074	2.428	2.223	1.424	2.416	1.343	1.554	3.081	1.923
Alcool	244	289	297	304	283	124	213	237	210
Drogues	10	17	13	18	31	24	41	39	34
Conditions techniques	503	391	325	256	308	170	202	366	466
Immatriculation	157	156	155	98	86	80	94	133	200
Permis de conduire	205	220	218	167	162	155	200	255	283
Assurance	110	115	111	102	83	57	69	95	103
Poids lourds	83	110	95	85	61	40	59	85	80
Autres	18	20	14	16	8	11	10	12	14
Inconnu	1	1	0	1	0	0	2	10	8

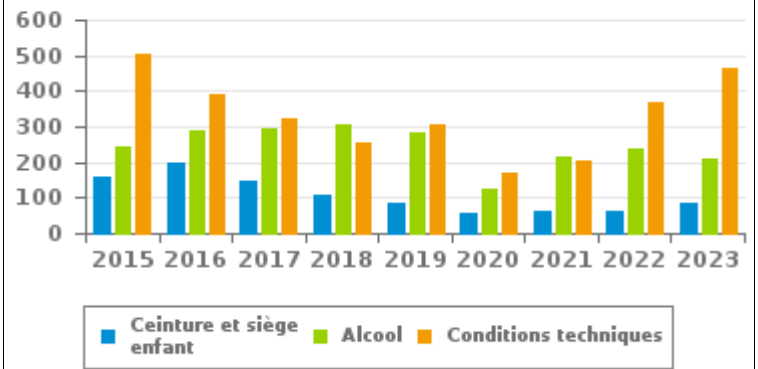
Nombre d'infractions



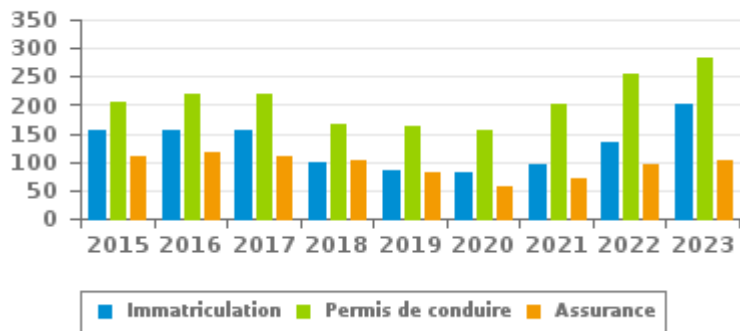
Nombre d'infractions



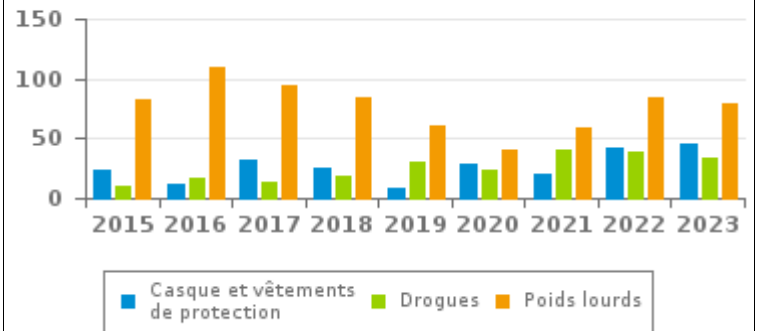
Nombre d'infractions



Nombre d'infractions



Nombre d'infractions





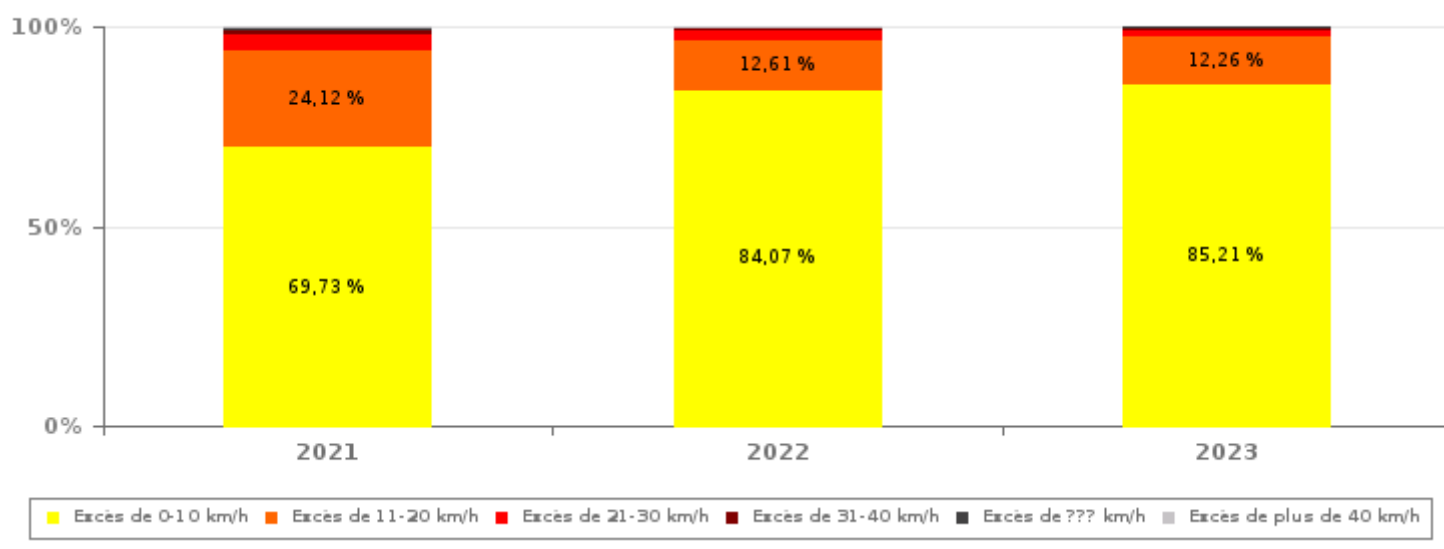
INFRACTIONS ROUTIÈRES (autoroutes incluses) : APERÇU GÉNÉRAL

INFRACTIONS PAR DEGRE DE GRAVITE

Comparaison par année: 2015-2023

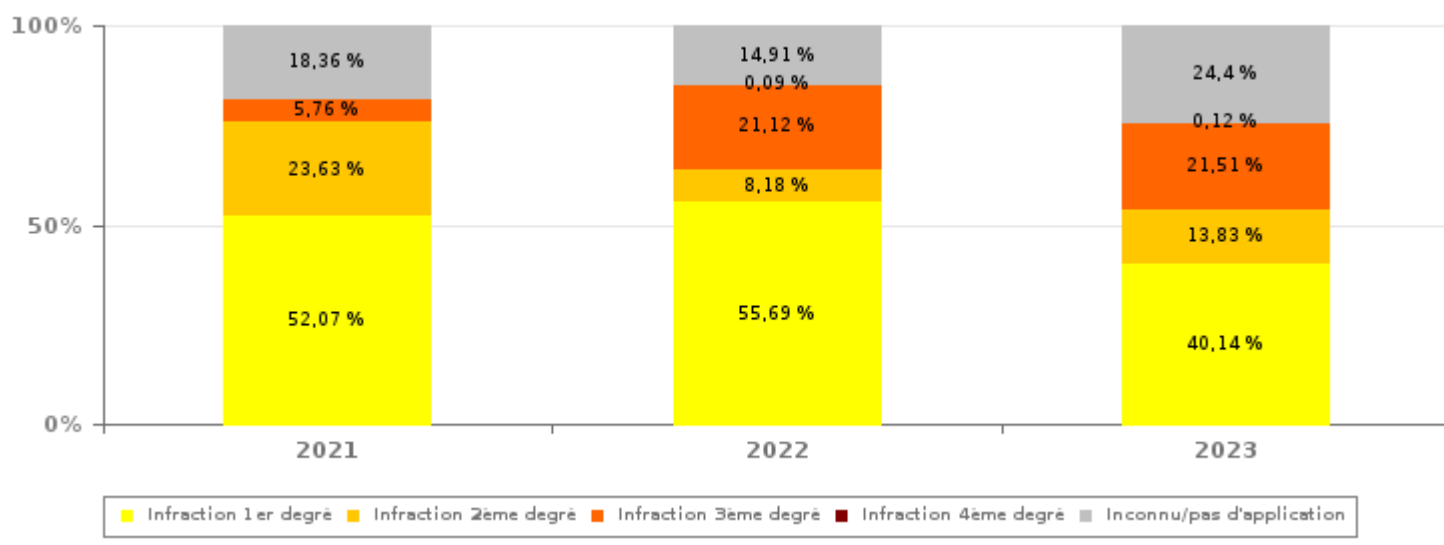
VITESSE	2015	2016	2017	2018	2019	2020	2021	2022	2023
Excès de 0-10 km/h	8.334	8.458	9.819	7.355	12.376	12.821	12.848	50.951	69.865
Excès de 11-20 km/h	3.689	4.275	5.012	3.617	4.529	6.321	4.445	7.640	10.049
Excès de 21-30 km/h	571	789	1.077	717	839	1.547	803	1.335	1.439
Excès de 31-40 km/h	125	156	242	177	210	415	170	342	330
Excès de plus de 40 km/h	63	58	114	61	109	189	83	233	206
Excès de ??? km/h	68	84	83	57	62	97	76	108	101
Sous-total VITESSE	12.850	13.820	16.347	11.984	18.125	21.390	18.425	60.609	81.990

Nombre d'infractions (vitesse): répartition selon la gravité



NON-VITESSE	2015	2016	2017	2018	2019	2020	2021	2022	2023
1er degré	2.935	3.083	2.817	1.615	3.099	1.783	2.252	4.239	1.974
2ème degré	1.733	1.382	1.342	1.123	1.489	993	1.022	623	680
3ème degré	1.384	1.184	795	1.935	422	311	249	1.608	1.058
4ème degré	12	10	6	8	7	2	8	7	6
Inconnu/Pas d'application	1.113	1.127	1.032	913	914	559	794	1.135	1.200
Sous-total NON-VITESSE	7.177	6.786	5.992	5.594	5.931	3.648	4.325	7.612	4.918

Nombre d'infractions (non-vitesse): répartition selon la gravité





INFRACTIONS ROUTIÈRES (autoroutes incluses) : APERÇU GÉNÉRAL

INFRACTIONS PAR DEGRE DE GRAVITE

Comparaison par année: 2015-2023



INFRACTIONS ROUTIÈRES (autoroutes incluses) : APERÇU GÉNÉRAL

Comparaison par mois pour l'année 2023

	Jan	Fév	Mar	Avr	Mai	Juin	Juil	Août	Sep	Oct	Nov	Déc	TOTAL
NOMBRE TOTAL D'INFRACTIONS	4.037	6.279	7.104	7.152	6.126	7.759	12.152	8.110	7.255	7.382	7.079	6.473	86.908
INFRACTIONS PAR THEME													
Vitesse	3.734	5.913	6.643	6.757	5.631	7.376	11.741	7.680	6.796	6.941	6.639	6.139	81.990
Arrêt et stationnement	64	48	62	22	76	23	24	60	44	66	58	81	628
GSM	19	34	28	28	40	26	19	26	25	33	24	11	313
Casque et vêtements de protection	0	4	0	4	8	8	6	4	4	3	1	3	45
Ceinture et siège enfant	5	7	10	4	12	8	11	11	3	4	2	6	83
Feux de signalisation	28	46	45	49	53	44	52	55	59	35	30	32	528
Code de la route	123	140	219	169	156	160	152	144	223	180	176	81	1.923
Alcool	3	19	12	20	27	11	8	11	14	24	34	27	210
Drogues	2	0	1	5	3	2	3	1	4	2	7	4	34
Conditions techniques	26	25	39	34	43	36	64	50	26	40	46	37	466
Immatriculation	11	14	18	15	19	21	26	15	25	12	15	9	200
Permis de conduire	14	16	15	25	32	29	35	28	15	33	22	19	283
Assurance	3	7	4	8	14	12	8	10	9	7	13	8	103
Poids lourds	5	6	7	11	12	2	1	11	6	0	9	10	80
Autres	0	0	1	1	0	0	2	2	1	0	1	6	14
Inconnu	0	0	0	0	0	1	0	2	1	2	2	0	8
INFRACTIONS PAR DEGRE DE GRAVI													
VITESSE													
Excès de 0-10 km/h	3.122	4.939	5.627	5.668	4.672	6.245	10.455	6.769	5.757	5.652	5.736	5.223	69.865
Excès de 11-20 km/h	497	822	867	883	754	930	1.108	765	887	1.033	763	740	10.049
Excès de 21-30 km/h	84	108	94	136	134	135	124	103	109	191	94	127	1.439
Excès de 31-40 km/h	9	26	22	34	38	34	29	19	31	34	23	31	330
Excès de plus de 40 km/h	19	15	16	23	28	23	17	12	8	26	14	5	206
Excès de ??? km/h	3	3	17	13	5	9	8	12	4	5	9	13	101
Sous-total VITESSE	3.734	5.913	6.643	6.757	5.631	7.376	11.741	7.680	6.796	6.941	6.639	6.139	81.990
NON-VITESSE													
1er degré	147	164	225	152	218	146	167	133	123	192	182	125	1.974
2ème degré	45	33	56	39	49	40	41	77	150	54	54	42	680
3ème degré	57	94	97	95	103	101	83	104	110	83	72	59	1.058
4ème degré	0	0	2	2	0	0	0	0	0	2	0	0	6
Inconnu/Pas d'application	54	75	81	107	125	96	120	116	76	110	132	108	1.200
Sous-total NON-VITESSE	303	366	461	395	495	383	411	430	459	441	440	334	4.918

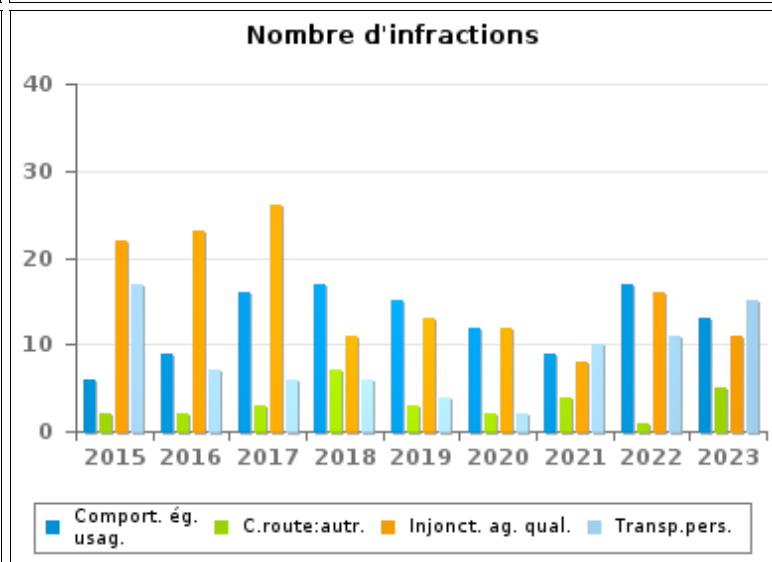
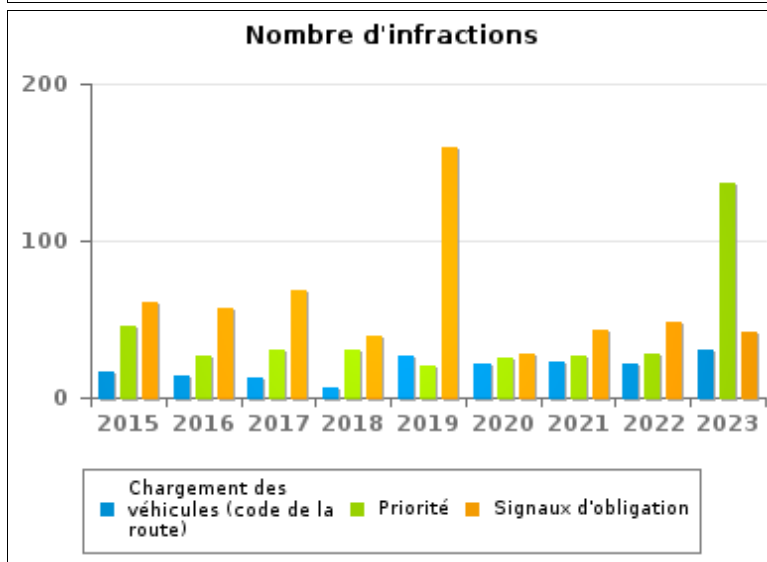
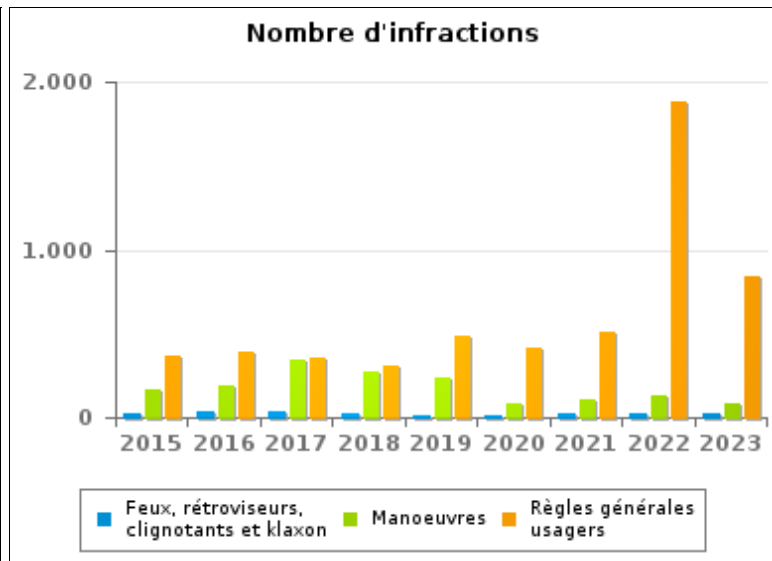
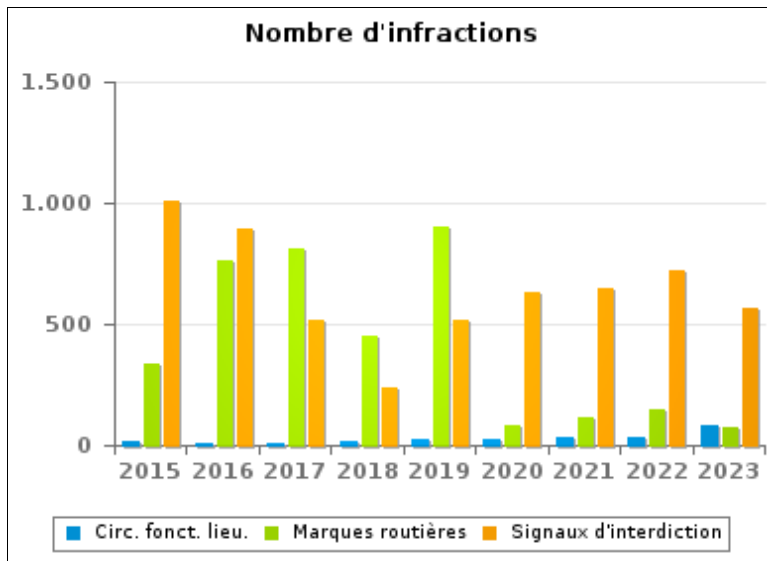


INFRACTIONS ROUTIÈRES (autoroutes incluses) : APERÇU GÉNÉRAL (DÉTAIL)

Comparaison par année: 2015-2023

Code de la route

	2015	2016	2017	2018	2019	2020	2021	2022	2023
Signaux d'interdiction	1.011	895	516	234	520	628	649	721	565
Règles générales usagers	361	393	350	306	488	412	504	1.881	835
Marques routières	336	764	812	453	898	82	115	149	74
Manoeuvres	162	193	338	275	231	84	109	133	87
Signaux d'obligation	61	57	68	39	160	28	43	48	42
Priorité	46	27	30	30	20	25	26	28	137
Circulation en fonction du lieu	13	12	10	19	21	21	31	35	85
Feux, rétroviseurs, clignotants et klaxon	20	32	35	21	17	13	23	19	23
Chargement des véhicules (code de la route)	17	14	13	6	26	22	23	22	31
Injonctions des agents qualifiés	22	23	26	11	13	12	8	16	11
Comportement à l'égard de certains usagers	6	9	16	17	15	12	9	17	13
Transport de personnes (code de la route)	17	7	6	6	4	2	10	11	15
Code de la route: autres	2	2	3	7	3	2	4	1	5
TOTAL	2.074	2.428	2.223	1.424	2.416	1.343	1.554	3.081	1.923





INFRACTIONS ROUTIÈRES (autoroutes incluses) : TOP 5 DES INFRACTIONS

2023

Toutes les infractions

Theme	Article de loi	Nombre d'infractions	% (*)
Vitesse	Art. 11.2.1°.a). En dehors des agglomérations, la vitesse est limitée à 120 km à l'heure sur les autoroutes [...].	8.201	9,44%
Vitesse	(Attention : l'infraction suivante est uniquement valable pour la Région flamande) Art. 11.1. Dans les agglomérations, la vitesse est limitée à 50 km à l'heure [...].	3.184	3,66%
Vitesse	(Attention : l'infraction suivante est uniquement valable pour la Région flamande) Art. 11.2.1°- b). En dehors des agglomérations, la vitesse est limitée à 120 km à l'heure [...] sur les voies publiques divisées en quatre bandes de circulation ou plus dont deux au moins sont affectées à chaque sens de circulation, pour autant que les sens de circulation soient séparés autrement qu'avec des marques routières [...]. Les limitations de vitesse inférieures imposées par le signal C43 ou résultant de l'article 11.3. restent d'application. Art. 5. Les usagers doivent se conformer[...] aux signaux routiers [...], lorsque ceux-ci sont réguliers en la forme, suffisamment visibles et placés conformément aux prescriptions du [...] [Code de la route]. Art. 68.3. [...] Sign. C43 [avec la mention 70]. A partir du signal jusqu'au prochain carrefour [ou signal C45], interdiction de circuler à une vitesse supérieure à [70 km/h] [...].	18.688	21,50%
Vitesse	(Attention : l'infraction suivante est uniquement valable pour la Région flamande) Art. 11.2.3°- b). En dehors des agglomérations, la vitesse est limitée à 70 km à l'heure sur les autres voies publiques. Sur certaines voies publiques, une limitation de vitesse inférieure ou supérieure peut cependant être imposée ou admise [...]. Art. 5. Les usagers doivent se conformer [...] aux signaux routiers [...], lorsque ceux-ci sont réguliers en la forme, suffisamment visibles et placés conformément aux prescriptions du [...] règlement [général sur la police de la circulation routière et de l'usage de la voie publique]. Art. 68.3. [...] Sign. C43 [avec la mention 50]. A partir du signal jusqu'au prochain carrefour [ou signal C45], interdiction de circuler à une vitesse supérieure à [50 km/h] [...].	5.145	5,92%
Vitesse	(Attention : l'infraction suivante est uniquement valable pour la Région flamande) Art. 22quater. Dans les zones délimitées par les signaux routiers F4a et F4b, la vitesse est limitée à 30 km à l'heure.	45.587	52,45%



INFRACTIONS ROUTIÈRES (autoroutes incluses) : TOP 5 DES INFRACTIONS

2023

Infractions du 4ème degré

Theme	Article de loi	Nombre d'infractions	% (*)
Code de la route	Art. 4.1. Les usagers doivent obtempérer immédiatement aux injonctions des agents qualifiés. Art. 4.2.2°. Sont notamment considérées comme injonctions : le ou les bras tendus horizontalement, qui signifie arrêt pour les usagers qui viennent de directions coupant celles indiquées par le ou les bras tendus. Art. 4.1°. Sont infractions du quatrième degré au sens de l'article 29§1er, 1er alinéa de la [...] loi relative à la police de la circulation routière, coordonnée le 16 mars 1968: [...] transgresser les ordres [...] [mentionnés à l'article 4.2.2° de l'AR 01-12-1975] d'une personne habilitée.	1	0,00 %
Code de la route	Constitue une infraction de 4ème degré en vertu de l'article 4.3° de l'AR du 30-09-2005 :Art. 17.2.3°. Le dépassement par la gauche d'un véhicule attelé [...] ou d'un véhicule à plus de deux roues est interdit à l'approche du sommet d'une côte et dans les virages, lorsque la visibilité est insuffisante, sauf si le dépassement peut se faire sans franchir la ligne blanche continue délimitant la partie de la chaussée affectée à la circulation venant en sens inverse.	1	0,00 %
Code de la route	Constitue une infraction de 4ème degré en vertu de l'article 4.5° de l'AR du 30-09-2005 :Art. 21.4.3°. Il est interdit sur les autoroutes de faire marche arrière ou de rouler en sens contraire au sens obligatoire.	2	0,00 %
Code de la route	Constitue une infraction de 4ème degré en vertu de l'article 4.7° de l'AR du 30-09-2005 :Art. 50. Sauf autorisation spéciale de l'autorité légalement habilitée, il est interdit de se livrer sur la voie publique à des luttes de vitesse, ainsi qu'à des épreuves sportives, notamment des courses ou concours de vitesse, de régularité ou d'adresse.	2	0,00 %

(*) % par rapport au nombre total d'infractions

INFRACTIONS ROUTIÈRES (autoroutes incluses) : MOMENT

Nombre d'infractions selon le moment de la semaine

2023

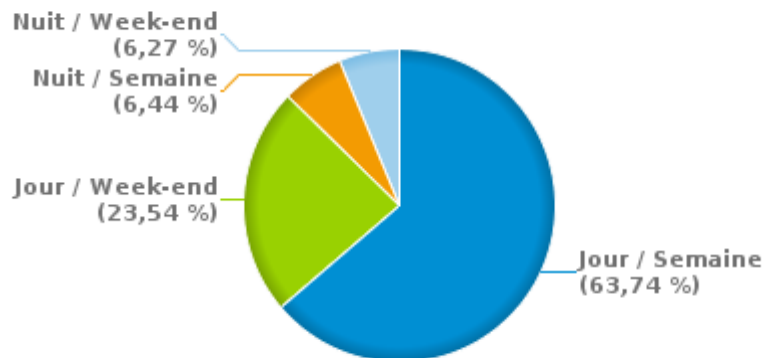


	Semaine			Week-end			TOTAL
	Jour	Nuit	Sous-total	Jour	Nuit	Sous-total	
Vitesse	52.313	5.313	57.626	19.408	4.956	24.364	81.990
Arrêt et stationnement	443	0	443	174	11	185	628
GSM	249	6	255	51	7	58	313
Casque et vêtements de protection	31	1	32	8	5	13	45
Ceinture et siège enfant	49	7	56	18	9	27	83
Feux de signalisation	308	71	379	88	61	149	528
Code de la route	1.245	123	1.368	398	157	555	1.923
Alcool	30	22	52	66	92	158	210
Drogues	11	2	13	9	12	21	34
Conditions techniques	307	22	329	93	44	137	466
Immatriculation	122	11	133	47	20	67	200
Permis de conduire	133	16	149	78	56	134	283
Assurance	71	4	75	16	12	28	103
Poids lourds	76	1	77	3	0	3	80
Autres	5	0	5	2	7	9	14
Inconnu	6	1	7	1	0	1	8
TOTAL	55.399	5.600	60.999	20.460	5.449	25.909	86.908

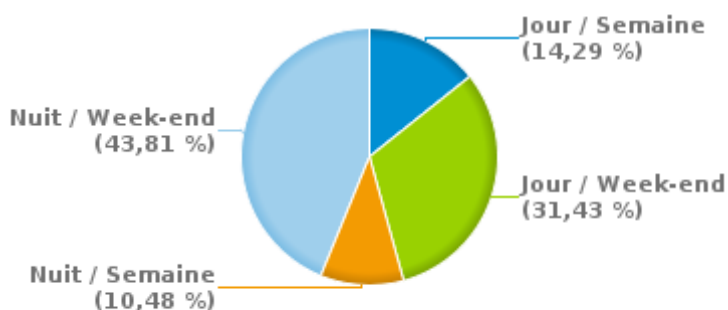
Weekend = Du vendredi 22h00 jusqu'au lundi 06h00
Semaine = Du lundi 06h00 jusqu'au vendredi 22h00

Jour: de 06h00 à 22h00
Nuit: de 22h00 à 06h00

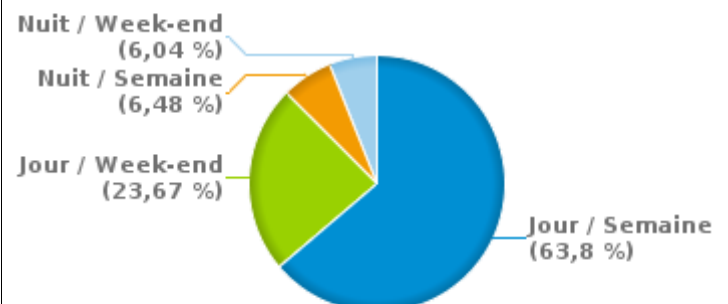
% infractions selon le moment pour l'année 2023



% infractions alcool selon le moment pour l'année 2023



% infractions vitesse selon le moment pour l'année 2023





INFRACTIONS DE VITESSE (autoroutes incluses) : ENDROIT DU CONTRÔLE

2023

Aartselaar

Rue	Borne Kilométrique	Nr de maison	Excès de 0-10 km/h	Excès de 11-20 km/h	Excès de 21-30 km/h	Excès de 31-40 km/h	Excès de plus de 40 km/h	Excès de ??? km/h	TOTAL
A12 Direction Berg-op-Zoom (NL)	27.3							2	2
A12 Direction Berg-op-Zoom (NL)	28.3							2	2
A12 Direction Berg-op-Zoom (NL)	29.4							1	1
A12 Direction Berg-op-Zoom (NL)								1	1
A12 Direction Bruxelles	28.4							6	6
A12 Direction Bruxelles								2	2
A12 KUISPUNT CLEYDAELLAAN RICHTING BRUSSEL	29.38		634	62	8	5	7		716
A12 KUISPUNT GUIDO GEZELLESTRAAT RICHTING ANTWERP	28.85		4.471	486	131	52	30		5.170
A12 KUISPUNT LANGLAARSTEENWEG RICHTING ANTWERP	27.32		1.963	244	50	7	4		2.268
A12 KUISPUNT VLUCHTENBURGSTRAAT RICHTING BRUSSEL	28.32		8.909	994	225	68	68		10.264
Acacialaan		27	60	4					64
Adriaan Sanderslei		43	50	6					56
Antwerpsesteenweg		65						1	1
Barones Ludwina de Borrekenslaan		46	16						16
Baron van Ertbornstraat		113	12	3					15
Baron van Ertbornstraat		25	91	16	1				108
Baron van Ertbornstraat		7	799	76	8	4			887
Baron van Ertbornstraat								1	1
Beukenhoflaan		22	17	3					20
Beukenhoflaan		9	13						13
Bist		9						1	1
Boomsesteenweg		135		1			1		2
Boomsesteenweg		15						1	1
Boomsesteenweg		38		107	59	19	16		201
Boomsesteenweg		61						1	1
Boomsesteenweg		99						1	1



INFRACTIONS DE VITESSE (autoroutes incluses) : ENDROIT DU CONTRÔLE

2023

Rue	Borne Kilométrique	Nr de maison	Excès de 0-10 km/h	Excès de 11-20 km/h	Excès de 21-30 km/h	Excès de 31-40 km/h	Excès de plus de 40 km/h	Excès de ??? km/h	TOTAL
Boomsesteenweg		KMP.		1					1
Boomsesteenweg		KP10.		1	1				2
Boomsesteenweg				56	11	1	1	5	74
Buerstedelei		30	9	1					10
Camiel Paulusstraat		15	117	32	2				151
Carillolei		12	9						9
Carillolei		2	3						3
Cleydaellaan		33	44	6	1				51
Cleydaellaan		36	141	27	5	2			175
Cleydaellaan		59	423	63	16	6	7		515
Cleydaellaan		ZN						2	2
Dijkstraat		7	42	4					46
Guido Gezellestraat		28	62	7					69
Helststraat		/	62	12	2				76
Helststraat		20	96	20	1				117
Helststraat		23	47	8	1				56
Helststraat		27	406	65	9	1			481
Helststraat		29	1.003	173	15	7	1		1.199
Helststraat		39	116	21	4				141
Helststraat		40	388	77	14	1	1		481
Helststraat		42	187	45	7				239
Helststraat							1		1
Hoevelei		117	6	3					9
Hoevelei		40	221	32					253
Hoevelei		44	179	18	2				199
Kapellestraat		110	41						41
Kapellestraat		112	605	71	4	3			683



INFRACTIONS DE VITESSE (autoroutes incluses) : ENDROIT DU CONTRÔLE

2023

Rue	Borne Kilométrique	Nr de maison	Excès de 0-10 km/h	Excès de 11-20 km/h	Excès de 21-30 km/h	Excès de 31-40 km/h	Excès de plus de 40 km/h	Excès de ??? km/h	TOTAL
Kappellestraat		118	46	1					47
Kappellestraat		126	30						30
Kappellestraat		18	34	4					38
Kappellestraat		20	2						2
Kappellestraat		54	50	2	1				53
Kappellestraat		56	13						13
Kappellestraat		57	17	3					20
Kappellestraat		63	25	3		1			29
Kappellestraat		69	40	2					42
Kappellestraat		71	11						11
Kastanjelaan		44	6						6
Kleistraat		204	1.307	249	23				1.579
Kleistraat		61	94	24	2	1			121
Koekoekstraat		130	135	16					151
Kontichsesteenweg		25	528	67	30	1	4		630
Kontichsesteenweg		28		1					1
Kontichsesteenweg		55	5	1			1		7
Kontichsesteenweg		65	6	2					8
Kontichsesteenweg		88	215	20	1	1	1		238
Kontichsesteenweg								1	1
Langlaarsteenweg		50	1						1
Leon Gilliotlaan		48	301	43	1				345
Leon Gilliotlaan		95						1	1
Leugstraat		169	3						3
N177 Antwerpen - Breendonk (Puurs)	10.5				2				2
N177 Antwerpen - Breendonk (Puurs)	105.0				1				1
N177 Antwerpen - Breendonk (Puurs)	10.7			1					1



INFRACTIONS DE VITESSE (autoroutes incluses) : ENDROIT DU CONTRÔLE

2023

Rue	Borne Kilometrique	Nr de maison	Excès de 0-10 km/h	Excès de 11-20 km/h	Excès de 21-30 km/h	Excès de 31-40 km/h	Excès de plus de 40 km/h	Excès de ??? km/h	TOTAL
N177 Antwerpen - Breendonk (Puurs)					1			2	3
Peter Benoitlaan		21	6						6
Pierstraat		100	21						21
Pierstraat		276	7	2					9
Pierstraat		348	71	8	2				81
Pierstraat		434	19	1	1				21
Pierstraat		74	157	28	4	1			190
Reetsesteenweg		107	23	5			1		29
Reetsesteenweg		111	314	44	8		1		367
Reetsesteenweg		235	8	2					10
Tulpenlaan		18	14	1					15
Vrijheidsstraat		9	12	2					14
Wolffaertshoflaan		33	87	16					103
Zwaluwenlaan		47	5	3	1				9
TOTAL			24.855	3.296	655	181	145	31	29.163

Edegem

Rue	Borne Kilometrique	Nr de maison	Excès de 0-10 km/h	Excès de 11-20 km/h	Excès de 21-30 km/h	Excès de 31-40 km/h	Excès de plus de 40 km/h	Excès de ??? km/h	TOTAL
A1-E19 Direction Breda (NL)	30.0						1		1
A1-E19 Direction Breda (NL)	30.5			1					1
A1-E19 Direction Breda (NL)	30.8				1				1
A1-E19 Direction Breda (NL)	31.0				1			1	2
A1-E19 Direction Breda (NL)	31.2							1	1
A1-E19 Direction Breda (NL)	31.3							1	1
A1-E19 Direction Bruxelles	30.0							3	3
A1-E19 Direction Bruxelles	30.6							2	2



INFRACTIONS DE VITESSE (autoroutes incluses) : ENDROIT DU CONTRÔLE

2023

Rue	Borne Kilométrique	Nr de maison	Excès de 0-10 km/h	Excès de 11-20 km/h	Excès de 21-30 km/h	Excès de 31-40 km/h	Excès de plus de 40 km/h	Excès de ??? km/h	TOTAL
A1-E19 Direction Bruxelles	31.2				1				1
A1-E19 Direction Bruxelles	31.6							1	1
A1-E19 Direction Bruxelles								2	2
Boerenlegerstraat		140	2						2
Boerenlegerstraat		148	409	41					450
Boerenlegerstraat		150	70	5					75
Boniverlei		129	14	14	2	1			31
Boniverlei		133	104	15	3	2			124
Boniverlei		135	503	74	9		1		587
Boniverlei		137	105	14					119
Boniverlei		143	126	11	2	2			141
Boniverlei								1	1
Buizegemlei		10	69	5					74
Buizegemlei		119	268	21	1	1			291
Buizegemlei		120	43	2					45
Buizegemlei		13	105	12					117
Buizegemlei		36	111	7					118
Buizegemlei		45	88	8					96
Buizegemlei		53	57	4	1				62
Buizegemlei		55	64	3					67
de Burletlaan		131	23	4					27
de Burletlaan		41	59	18	1				78
de Burletlaan		45	82	18	1				101
de Burletlaan		47	64	8					72
de Burletlaan		49	71	21	3				95
Drie Eikenstraat		14	99	7	1				107
Drie Eikenstraat		380	86	1					87



INFRACTIONS DE VITESSE (autoroutes incluses) : ENDROIT DU CONTRÔLE

2023

Rue	Borne Kilométrique	Nr de maison	Excès de 0-10 km/h	Excès de 11-20 km/h	Excès de 21-30 km/h	Excès de 31-40 km/h	Excès de plus de 40 km/h	Excès de ??? km/h	TOTAL
Drie Eikenstraat		382	231	23	6				260
Drie Eikenstraat		505	1	1	1				3
Drie Eikenstraat		509	16	1					17
Drie Eikenstraat								1	1
Grote Dries		15	35	12	3				50
Hovestraat		150	9	1					10
Hovestraat								1	1
Ingenieur Haesaertsiaan		16	138	10					148
Ingenieur Haesaertsiaan		9	143	17					160
Jacob de Roorestraat		21	12	2					14
Jacob de Roorestraat		23	41	2					43
Jacob de Roorestraat		25	64	4					68
Jacob de Roorestraat		27	103	3					106
Jacob de Roorestraat		31	27	2					29
Jacob de Roorestraat		4	23						23
Kladdenbergstraat		32	6	1					7
Kontichstraat		24	292	28	4				324
Kontichstraat		42	126	20	1				147
Leonardo da Vincilaan		1	569	106	4				679
Leonardo da Vincilaan		22	218	39	1				258
Leonardo da Vincilaan		26	88	1					89
Lourdesiaan				1					1
Mechelsesteenweg		210	7	1					8
Patronaatstraat		19	2						2
Prins Boudewijniaan		155	15	2					17
Prins Boudewijniaan		208	12	4					16
Prins Boudewijniaan		221	8	1					9



INFRACTIONS DE VITESSE (autoroutes incluses) : ENDROIT DU CONTRÔLE

2023

Rue	Borne Kilometrique	Nr de maison	Excès de 0-10 km/h	Excès de 11-20 km/h	Excès de 21-30 km/h	Excès de 31-40 km/h	Excès de plus de 40 km/h	Excès de ??? km/h	TOTAL
Prins Boudewijnlaan		223	49	4					53
Prins Boudewijnlaan		227	6	1					7
Prins Boudewijnlaan		228	6	1					7
Prins Boudewijnlaan		229	12						12
Prins Boudewijnlaan		250	26	6	1				33
Prins Boudewijnlaan		254	17	4					21
Prins Boudewijnlaan		256	12	1	2				15
Prins Boudewijnlaan		260	10	2					12
Prins Boudewijnlaan		284	10	1			1		12
Prins Boudewijnlaan		314	8	1					9
Prins Boudewijnlaan		33						1	1
Prins Boudewijnlaan								4	4
Rombaut Keldermansstraat		10	64	7					71
Rombaut Keldermansstraat		12	33	6					39
Rombaut Keldermansstraat		18	59	11					70
Rombaut Keldermansstraat		20	120	8					128
Rombaut Keldermansstraat		22	666	89	2	1			758
Rombaut Keldermansstraat		34	8						8
Ter Borchtlaan		48	6	3					9
Trooststraat								1	1
Vestinglaan		32	12	6					18
Vestinglaan		8	3						3
TOTAL			5.935	747	52	7	3	20	6.764

Hove

Rue	Borne Kilometrique	Nr de maison	Excès de 0-10 km/h	Excès de 11-20 km/h	Excès de 21-30 km/h	Excès de 31-40 km/h	Excès de plus de 40 km/h	Excès de ??? km/h	TOTAL
-----	-----------------------	-----------------	-----------------------	------------------------	------------------------	------------------------	--------------------------------	----------------------	-------



INFRACTIONS DE VITESSE (autoroutes incluses) : ENDROIT DU CONTRÔLE

2023

Rue	Borne Kilometrique	Nr de maison	Excès de 0-10 km/h	Excès de 11-20 km/h	Excès de 21-30 km/h	Excès de 31-40 km/h	Excès de plus de 40 km/h	Excès de ??? km/h	TOTAL
Boechoutselei		LP150	66	14	3				83
Boechoutsesteenweg		69	10.592	1.171	138	25	3		11.929
Geelhandlaan		23	64	6					70
Geelhandlaan		52	1.059	167	7	1			1.234
Geelhandlaan		53	87	13					100
Geelhandlaan		56	44	4					48
Geelhandlaan		67	219	17					236
Geelhandlaan		71	449	76	8	2			535
Geelhandlaan				2					2
Jan Frans Gellyncklaan		173	131	30	3				164
Jan Frans Gellyncklaan								1	1
Kapelstraat		51						1	1
Kapelstraat		81	1.145	123	8				1.276
Leliestraat		60	3	6	1				10
Leliestraat		71	207	37	1				245
Leliestraat		79	27	9	2				38
Leon Dumortierstraat		174	20	3					23
Lintsesteenweg		103	84	11	1				96
Lintsesteenweg		105	140	22					162
Lintsesteenweg		122	566	71	5	2			644
Lintsesteenweg		126	2						2
Lintsesteenweg		221	74	11	1				86
Lintsesteenweg		339	11	2					13
Lintsesteenweg		632	6	3			1	1	11
Lintsesteenweg		800	21	2	1				24
Lintsesteenweg		81	239	28	1	1			269
Lintsesteenweg		NECKE	8						8



INFRACTIONS DE VITESSE (autoroutes incluses) : ENDROIT DU CONTRÔLE

2023

Rue	Borne Kilométrique	Nr de maison	Excès de 0-10 km/h	Excès de 11-20 km/h	Excès de 21-30 km/h	Excès de 31-40 km/h	Excès de plus de 40 km/h	Excès de ??? km/h	TOTAL
Magdalena Vermeeschlaan		17	74	21	3				98
Mortselsesteenweg		52						1	1
Mortselsesteenweg		57	60	8	1				69
Mortselsesteenweg		59	99	11					110
Mortselsesteenweg		97	17	4	1				22
Parklaan		20	77	30	3				110
Parklaan		24	31	14					45
Vincent Bavaisstraat		114				1			1
Vredestraat		106	19	1					20
Vredestraat		108	200	40	2				242
Vredestraat		122	35	10					45
Vredestraat		202	31	13					44
TOTAL			15.907	1.980	190	32	4	4	18.117

Kontich

Rue	Borne Kilométrique	Nr de maison	Excès de 0-10 km/h	Excès de 11-20 km/h	Excès de 21-30 km/h	Excès de 31-40 km/h	Excès de plus de 40 km/h	Excès de ??? km/h	TOTAL
A1-E19 Direction Breda (NL)	25.5					1			1
A1-E19 Direction Breda (NL)	26.2							1	1
A1-E19 Direction Breda (NL)	26.7							3	3
A1-E19 Direction Breda (NL)	27.0			2	1				3
A1-E19 Direction Breda (NL)	27.5				1				1
A1-E19 Direction Breda (NL)	27.9			1					1
A1-E19 Direction Breda (NL)	28.0				1			4	5
A1-E19 Direction Breda (NL)	28.8				1				1
A1-E19 Direction Breda (NL)	29.0					2			2
A1-E19 Direction Breda (NL)	29.4				1				1



INFRACTIONS DE VITESSE (autoroutes incluses) : ENDROIT DU CONTRÔLE

2023

Rue	Borne Kilométrique	Nr de maison	Excès de 0-10 km/h	Excès de 11-20 km/h	Excès de 21-30 km/h	Excès de 31-40 km/h	Excès de plus de 40 km/h	Excès de ??? km/h	TOTAL
A1-E19 Direction Breda (NL)								5	5
A1-E19 Direction Breda (NL) sortie 7 Kontich								2	2
A1-E19 Direction Bruxelles	25.5							1	1
A1-E19 Direction Bruxelles	25.6				1				1
A1-E19 Direction Bruxelles	26.9	*	2.167	445	70	12	6		2.700
A1-E19 Direction Bruxelles	27.2		1						1
A1-E19 Direction Bruxelles	28.5							1	1
A1-E19 Direction Bruxelles	29.7							1	1
A1-E19 Direction Bruxelles				1		1	1	2	5
A1-E19 Direction Bruxelles entrée 7 Kontich								1	1
A1-E19 RICHTING ANTWERPEN	26.8	*	4.255	932	207	54	33		5.481
Albertlei		79	1						1
Altenastraat		19	99	27	1				127
Altenastraat		21	324	72	3				399
Altenastraat		53	4						4
Altenastraat								1	1
Drabstraat		93	74	8					82
Duffelsesteenweg		116	39						39
Duffelsesteenweg		201	229	33	9	3			274
Duffelsesteenweg		205	93	7	1				101
Duffelsesteenweg								1	1
E19\A1 R ANTWERPEN								2	2
Edegemsesteenweg		115	9						9
Edegemsesteenweg		121	180	45	3	1			229
Edegemsesteenweg		134	40	8					48
Edegemsesteenweg		138	190	19					209
Edegemsesteenweg		142	12	3					15



INFRACTIONS DE VITESSE (autoroutes incluses) : ENDROIT DU CONTRÔLE

2023

Rue	Borne Kilométrique	Nr de maison	Excès de 0-10 km/h	Excès de 11-20 km/h	Excès de 21-30 km/h	Excès de 31-40 km/h	Excès de plus de 40 km/h	Excès de ??? km/h	TOTAL
Edegemsesteenweg		74	21	2					23
Ferdinand Maesstraat		71	97	17	1				115
Ferdinand Maesstraat		77	700	87	7				794
Ferdinand Maesstraat		86	80	9					89
Ferdinand Maesstraat		90	386	35	8		1		430
Gallo-Romeinenlaan		13	6	2					8
Gallo-Romeinenlaan		9	12	1					13
Groeningenlei		60	60	12	1	1			74
Groeningenlei		65						1	1
Groeningenlei		68	1.010	159	18	4	2		1.193
Groeningenlei		97	129	16	4				149
Grote Steenweg		21	15	3					18
Grote Steenweg								1	1
Helenaveldstraat		11	1.860	432	38	2	1		2.333
Helenaveldstraat		13	1.341	245	12	4			1.602
Helenaveldstraat		15	339	43	1				383
Helenaveldstraat		9	213	54	5	1			273
Hofstraat		39	509	62	8	2	1		582
Holle Weg		33	212	40					252
Holle Weg		36	996	130	14	1			1.141
Holle Weg		38	398	53	1				452
Holle Weg		40	42	9	1				52
Kauwlei		52	8	2					10
Kauwlei		54	7						7
Keizershoek		157						1	1
Keizershoek		256	200	22	5		1		228
Keizershoek		287	10	2					12



INFRACTIONS DE VITESSE (autoroutes incluses) : ENDROIT DU CONTRÔLE

2023

Rue	Borne Kilométrique	Nr de maison	Excès de 0-10 km/h	Excès de 11-20 km/h	Excès de 21-30 km/h	Excès de 31-40 km/h	Excès de plus de 40 km/h	Excès de ??? km/h	TOTAL
Keizershoek		45	100	9	1				110
Keizershoek		47	57	11	2				70
Keizershoek		76	603	63	5				671
Keizershoek		82	441	65	2	1			509
Keizershoek		84	109	8	2				119
Keizershoek		90	1.786	306	33	6	4		2.135
Keizershoek		92	222	28	3	2			255
Keizershoek		98	17	7					24
Koningin Astridlaan		60						1	1
Koningin Astridlaan		9A	1	1					2
Kruisschanslei		42						1	1
Lintsesteenweg		26	14	1					15
Lintsesteenweg								1	1
Magdalenastraat								1	1
Mechelsesteenweg		196A	3						3
Mechelsesteenweg		210	2						2
Mechelsesteenweg		220	7	1	1				9
Michel Geysmansstraat		30						1	1
Molenstraat		27	240	33	2				275
N171 Edegem (N1) - Krekelenberg (Niel)	3.4		142	13	2				157
N171 Edegem (N1) - Krekelenberg (Niel)	5.7							2	2
N1 Direction R21-Bruxelles								1	1
Oever		LP226	125	19	2	1			147
Ooststatiestraat		212	109	14	8		3		134
Ooststatiestraat		264						2	2
Ooststatiestraat		38	3						3
Oude Baan		17	115	11	1	2			129



INFRACTIONS DE VITESSE (autoroutes incluses) : ENDROIT DU CONTRÔLE

2023

Rue	Borne Kilometrique	Nr de maison	Excès de 0-10 km/h	Excès de 11-20 km/h	Excès de 21-30 km/h	Excès de 31-40 km/h	Excès de plus de 40 km/h	Excès de ??? km/h	TOTAL
Pierstraat		57	32	7	1				40
Pluyseghemstraat		32	168	25	1				194
Pluyseghemstraat		42	15	2					17
Prins Boudewijnlaan		26	1						1
Prins Boudewijnlaan		26A	49	4	1				54
Prins Boudewijnlaan		28	11	5	2				18
Prins Boudewijnlaan		30						1	1
Prins Boudewijnlaan								3	3
Pronkenbergstraat		61	1						1
Rubensstraat		29	36	3		1			40
's Herenlei		10	4						4
's Herenlei		14	1						1
Vredestraat		168	274	37	7	1			319
Witvrouwenveldstraat		1	240	52	7				299
Witvrouwenveldstraat								1	1
TOTAL			21.296	3.765	507	103	53	43	25.767

Lint

Rue	Borne Kilometrique	Nr de maison	Excès de 0-10 km/h	Excès de 11-20 km/h	Excès de 21-30 km/h	Excès de 31-40 km/h	Excès de plus de 40 km/h	Excès de ??? km/h	TOTAL
Bouwenstraat		41	3						3
Bouwenstraat		65	248	91	13	2			354
Duffelsesteenweg		120	2						2
Duffelsesteenweg		162	66	6	1				73
Duffelsesteenweg		168	55	3					58
Duffelsesteenweg		172	446	49	3	2			500
Duffelsesteenweg		176	11	1					12



INFRACTIONS DE VITESSE (autoroutes incluses) : ENDROIT DU CONTRÔLE

2023

Rue	Borne Kilometrique	Nr de maison	Excès de 0-10 km/h	Excès de 11-20 km/h	Excès de 21-30 km/h	Excès de 31-40 km/h	Excès de plus de 40 km/h	Excès de ??? km/h	TOTAL
Duffelsesteenweg		180	27	1					28
Kasteelplein		34	3	1					4
Kontichsesteenweg		83	83	11	6				100
Lerenveld		29						2	2
Liersesesteenweg		238	96	15	1				112
Liersesesteenweg		239	826	81	11	3	1		922
Moederhoefstraat		56	2						2
Moederhoefstraat		60	2	2					4
Van Putlei		26	2						2
Van Putlei								1	1
TOTAL			1.872	261	35	7	1	3	2.179



INFRACTIONS DE VITESSE (autoroutes incluses) : RÉGIME VITESSE

2023

Vitesse autorisée	Excès de 0-10 km/h	Excès de 11-20 km/h	Excès de 21-30 km/h	Excès de 31-40 km/h	Excès de plus de 40	Excès de ??? km/h	TOTAL
30	39.877	5.692	489	77	13	0	46.148
50	7.171	1.119	241	51	42	0	8.624
70	16.387	1.840	422	132	110	0	18.891
90	0	0	1	1	0	0	2
120	6.423	1.382	285	69	41	0	8.200
Inconnu	7	16	1	0	0	101	125
TOTAL	69.865	10.049	1.439	330	206	101	81.990

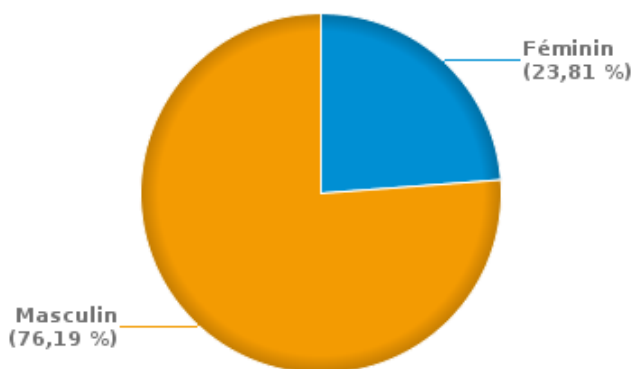


INFRACTIONS ROUTIÈRES (autoroutes incluses) : PROFIL DES CONTREVENANTS 2023

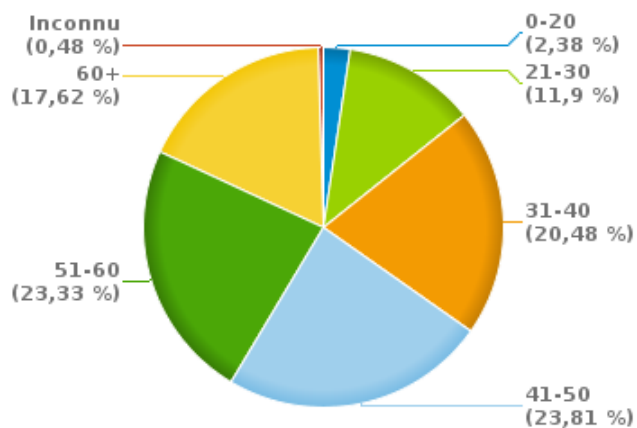
Nombre d'infractions d'alcool par catégorie d'âge et par sexe

	Masculin	Féminin	TOTAL
0-20	3	2	5
21-30	22	3	25
31-40	31	12	43
41-50	35	15	50
51-60	38	11	49
60+	31	6	37
Inconnu	0	1	1
TOTAL	160	50	210

% infractions alcool par sexe pour l'année 2023



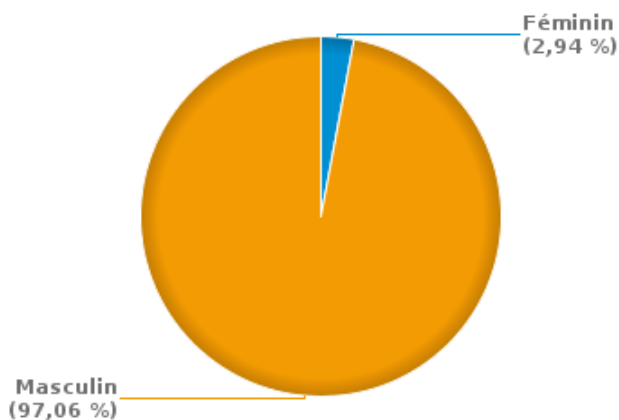
% infractions alcool par catégorie d'âge pour l'année 2023



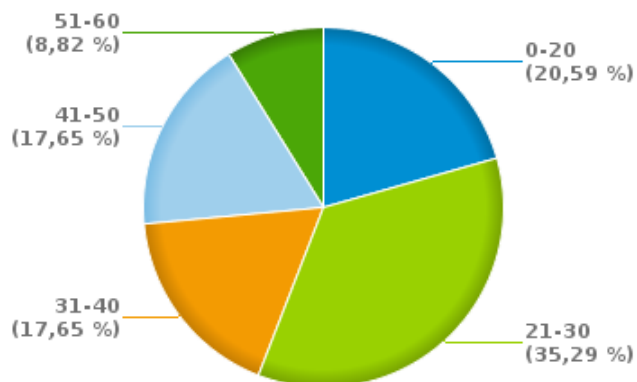
Nombre d'infractions de drogues par catégorie d'âge et par sexe

	Féminin	Masculin	TOTAL
0-20	0	7	7
21-30	0	12	12
31-40	1	5	6
41-50	0	6	6
51-60	0	3	3
TOTAL	1	33	34

% infractions drogues par sexe pour l'année 2023



% infractions drogues par catégorie d'âge pour l'année 2023





INFRACTIONS ROUTIÈRES
FILTRES ET PARAMÈTRES SELECTIONNÉS
DANS CE RAPPORT

Année de début de l'infraction	2015
Année de fin de l'infraction	2023
Trimestre(s)	Trim. 1;Trim. 2;Trim. 3;Trim. 4
Zone de police	ZP HEKLA (EDEGEM)
Unité locale/fédérale	
Hors/sur autoroute	(autoroutes incluses)
Unité de police constatante	
Date de clôture de la banque de données	30/04/24

Date de mise à jour du rapport	01 JUIL. 2024 10:22:52
---------------------------------------	------------------------