

**Aperçu
Infractions routières
(autoroutes incluses)
2023**

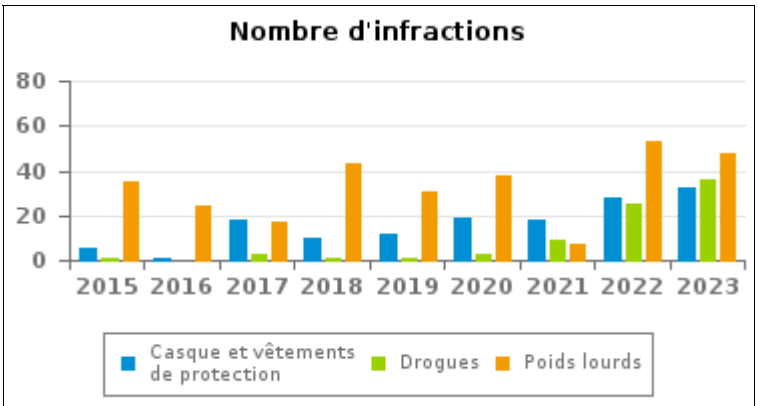
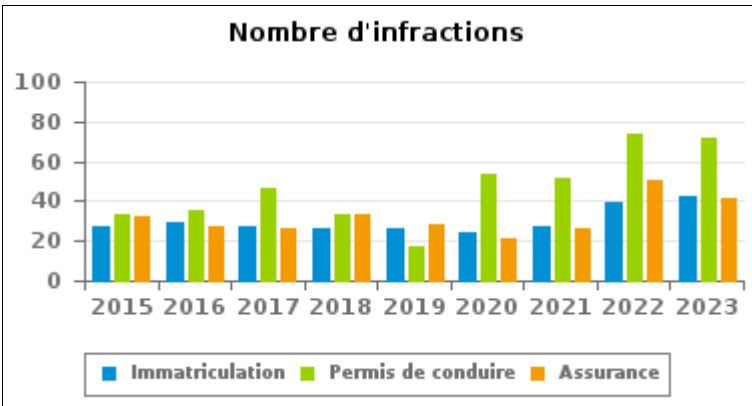
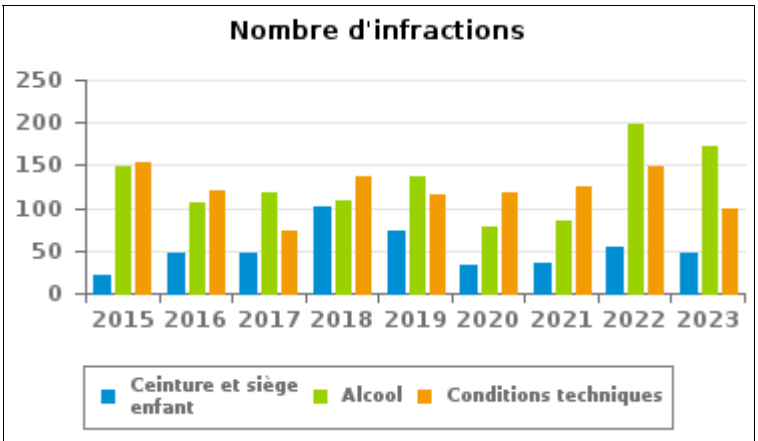
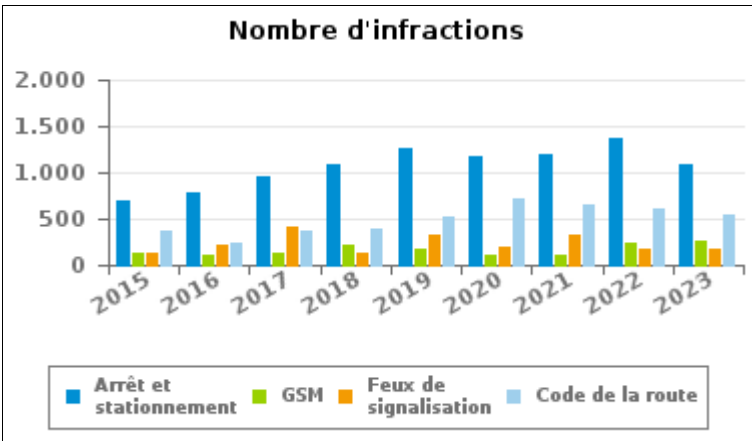
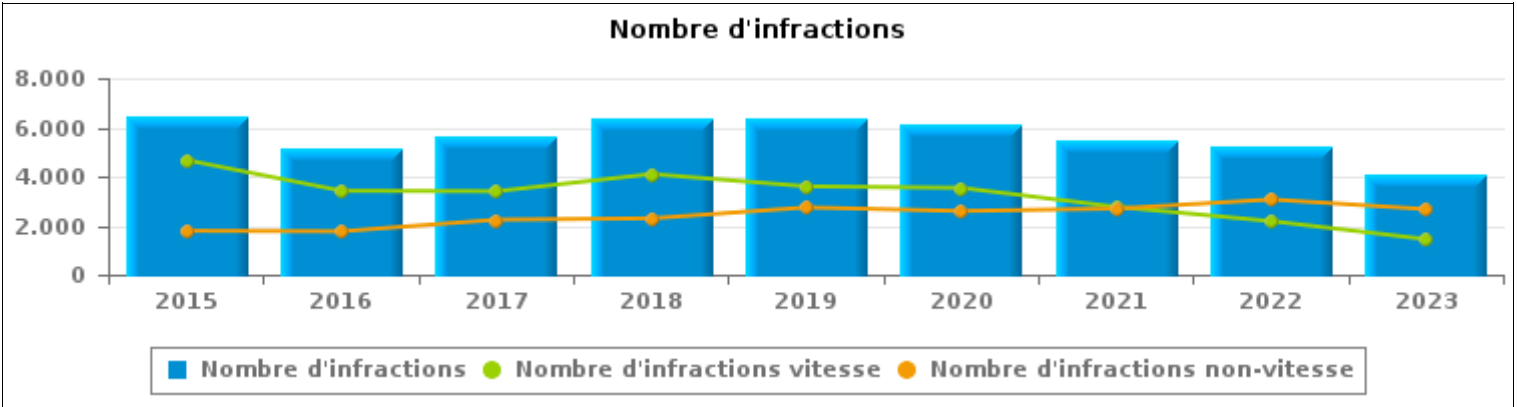
ZP NOORD (KAPELLEN)



INFRACTIONS ROUTIÈRES (autoroutes incluses) : APERÇU GÉNÉRAL

Comparaison par année: 2015-2023

	2015	2016	2017	2018	2019	2020	2021	2022	2023
NOMBRE TOTAL D'INFRACTIONS	6.450	5.181	5.637	6.392	6.335	6.129	5.452	5.240	4.108
INFRACTIONS PAR THEME									
	2015	2016	2017	2018	2019	2020	2021	2022	2023
Vitesse	4.664	3.416	3.398	4.098	3.597	3.536	2.761	2.178	1.443
Arrêt et stationnement	693	785	960	1.078	1.262	1.182	1.206	1.363	1.087
GSM	132	113	120	207	172	110	118	241	264
Casque et vêtements de protection	5	1	18	10	12	19	18	28	32
Ceinture et siège enfant	21	48	46	102	72	33	36	54	46
Feux de signalisation	132	228	418	128	336	189	324	174	179
Code de la route	374	246	366	387	527	722	657	610	540
Alcool	148	107	118	108	137	79	85	199	172
Drogues	1	0	3	1	1	3	9	25	36
Conditions techniques	153	121	74	136	116	119	125	149	100
Immatriculation	27	29	27	26	26	24	27	39	42
Permis de conduire	33	35	46	33	17	54	52	74	72
Assurance	32	27	26	33	28	21	26	51	41
Poids lourds	35	24	17	43	31	38	7	53	48
Autres	0	1	0	1	1	0	1	2	3
Inconnu	0	0	0	1	0	0	0	0	3





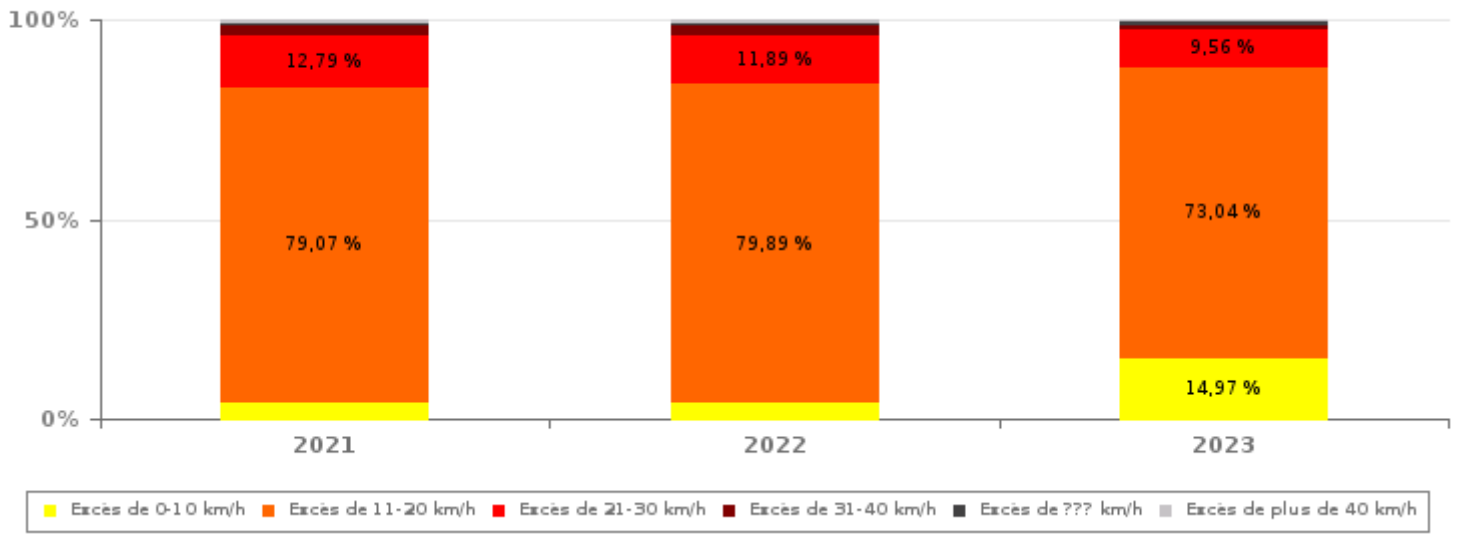
INFRACTIONS ROUTIÈRES (autoroutes incluses) : APERÇU GÉNÉRAL

INFRACTIONS PAR DEGRE DE GRAVITE

Comparaison par année: 2015-2023

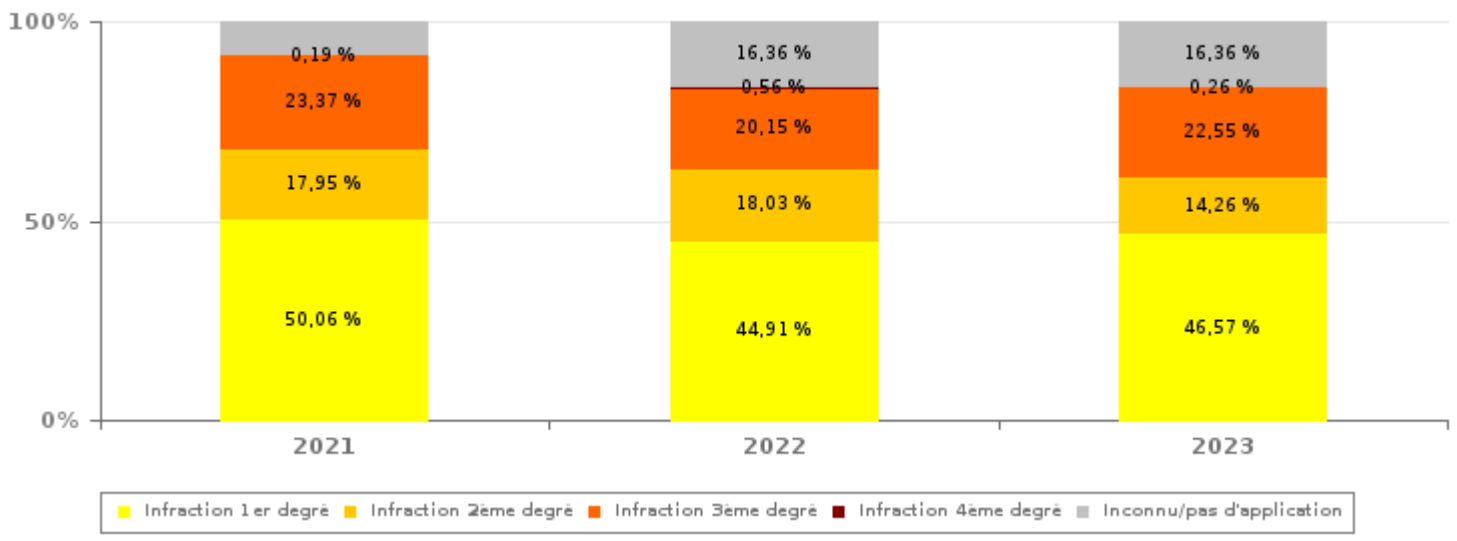
VITESSE	2015	2016	2017	2018	2019	2020	2021	2022	2023
Excès de 0-10 km/h	4	19	40	179	166	145	111	87	216
Excès de 11-20 km/h	3.905	2.921	2.927	3.268	2.881	2.819	2.183	1.740	1.054
Excès de 21-30 km/h	630	392	345	497	427	434	353	259	138
Excès de 31-40 km/h	95	56	53	97	85	84	73	60	13
Excès de plus de 40 km/h	20	13	17	38	28	34	24	18	5
Excès de ??? km/h	10	15	16	19	10	20	17	14	17
Sous-total VITESSE	4.664	3.416	3.398	4.098	3.597	3.536	2.761	2.178	1.443

Nombre d'infractions (vitesse): répartition selon la gravité



NON-VITESSE	2015	2016	2017	2018	2019	2020	2021	2022	2023
1er degré	588	606	784	959	1.194	1.428	1.347	1.375	1.241
2ème degré	531	507	624	727	652	407	483	552	380
3ème degré	265	329	534	241	541	504	629	617	601
4ème degré	12	12	12	15	25	11	5	17	7
Inconnu/Pas d'application	390	311	285	352	326	243	227	501	436
Sous-total NON-VITESSE	1.786	1.765	2.239	2.294	2.738	2.593	2.691	3.062	2.665

Nombre d'infractions (non-vitesse): répartition selon la gravité





INFRACTIONS ROUTIÈRES (autoroutes incluses) : APERÇU GÉNÉRAL

INFRACTIONS PAR DEGRE DE GRAVITE

Comparaison par année: 2015-2023



INFRACTIONS ROUTIÈRES (autoroutes incluses) : APERÇU GÉNÉRAL

Comparaison par mois pour l'année 2023

	Jan	Fév	Mar	Avr	Mai	Juin	Juil	Août	Sep	Oct	Nov	Déc	TOTAL
NOMBRE TOTAL D'INFRACTIONS	374	252	581	486	288	294	321	188	327	194	363	440	4.108
INFRACTIONS PAR THEME													
Vitesse	148	79	196	213	46	58	160	48	106	38	137	214	1.443
Arrêt et stationnement	107	76	161	120	122	56	53	66	59	33	100	134	1.087
GSM	7	13	61	29	37	24	11	7	18	32	19	6	264
Casque et vêtements de protection	0	1	0	1	4	9	3	5	5	3	1	0	32
Ceinture et siège enfant	5	3	9	3	4	4	8	4	2	0	3	1	46
Feux de signalisation	3	5	16	23	14	12	16	11	6	6	43	24	179
Code de la route	43	40	82	63	38	52	23	16	78	47	31	27	540
Alcool	18	13	24	7	5	26	19	14	15	15	4	12	172
Drogues	4	1	5	2	1	7	3	2	1	4	3	3	36
Conditions techniques	12	5	10	10	10	9	7	7	10	3	8	9	100
Immatriculation	4	0	10	2	0	7	3	2	4	4	2	4	42
Permis de conduire	14	1	4	11	1	7	11	1	11	5	4	2	72
Assurance	7	1	2	2	0	3	4	4	10	4	1	3	41
Poids lourds	2	14	1	0	6	17	0	0	0	0	7	1	48
Autres	0	0	0	0	0	3	0	0	0	0	0	0	3
Inconnu	0	0	0	0	0	0	0	1	2	0	0	0	3
INFRACTIONS PAR DEGRE DE GRAVI													
VITESSE													
Excès de 0-10 km/h	9	6	2	8	2	6	7	4	10	3	5	154	216
Excès de 11-20 km/h	125	69	162	169	42	39	134	36	85	26	115	52	1.054
Excès de 21-30 km/h	12	4	28	28	2	10	14	6	10	4	15	5	138
Excès de 31-40 km/h	0	0	2	5	0	2	1	0	0	0	1	2	13
Excès de plus de 40 km/h	1	0	0	1	0	0	1	1	0	0	0	1	5
Excès de ??? km/h	1	0	2	2	0	1	3	1	1	5	1	0	17
Sous-total VITESSE	148	79	196	213	46	58	160	48	106	38	137	214	1.443
NON-VITESSE													
1er degré	121	77	182	138	114	84	59	64	121	57	110	114	1.241
2ème degré	39	28	63	34	34	25	28	21	21	15	23	49	380
3ème degré	18	29	95	74	66	56	33	27	38	53	72	40	601
4ème degré	0	1	0	0	5	0	1	0	0	0	0	0	7
Inconnu/Pas d'application	48	38	45	27	23	71	40	28	41	31	21	23	436
Sous-total NON-VITESSE	226	173	385	273	242	236	161	140	221	156	226	226	2.665

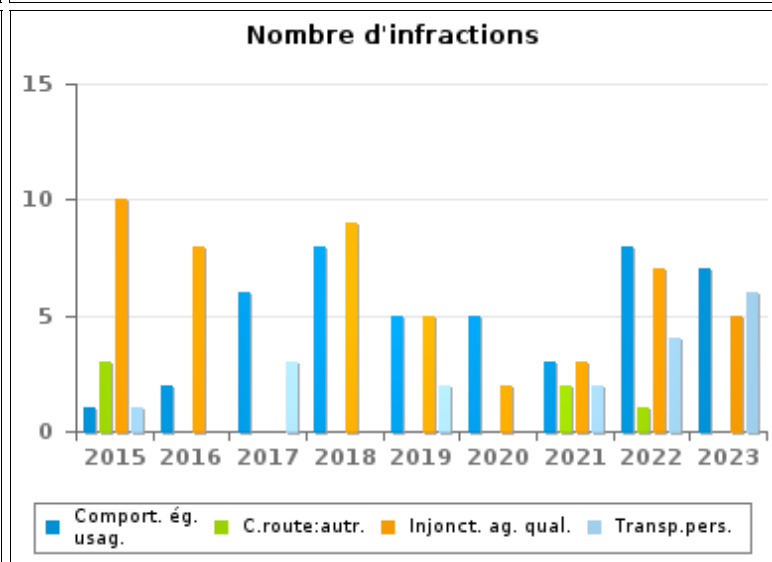
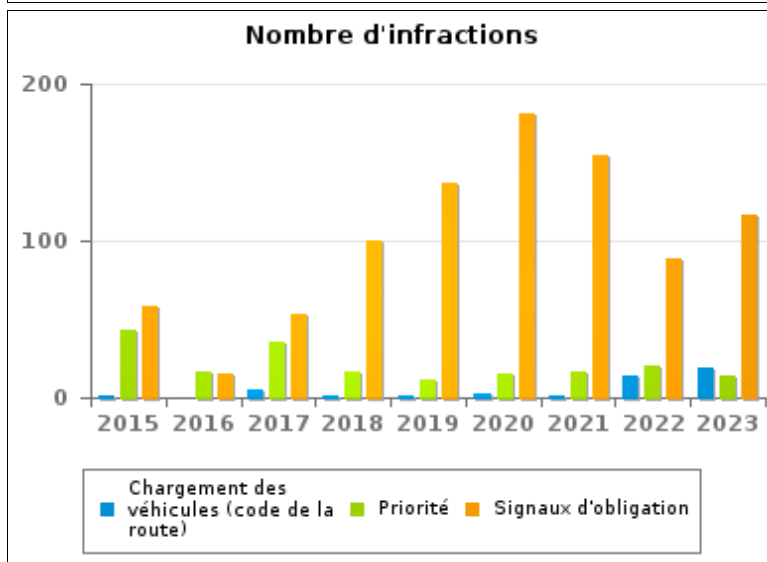
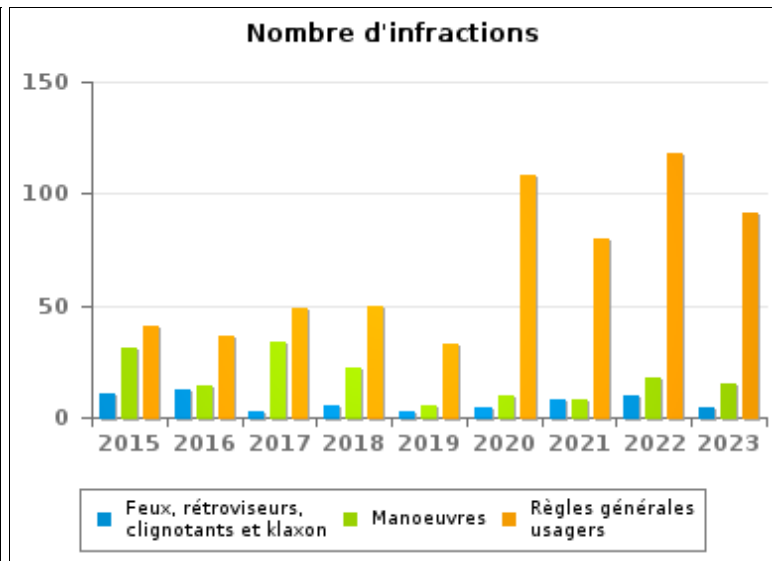
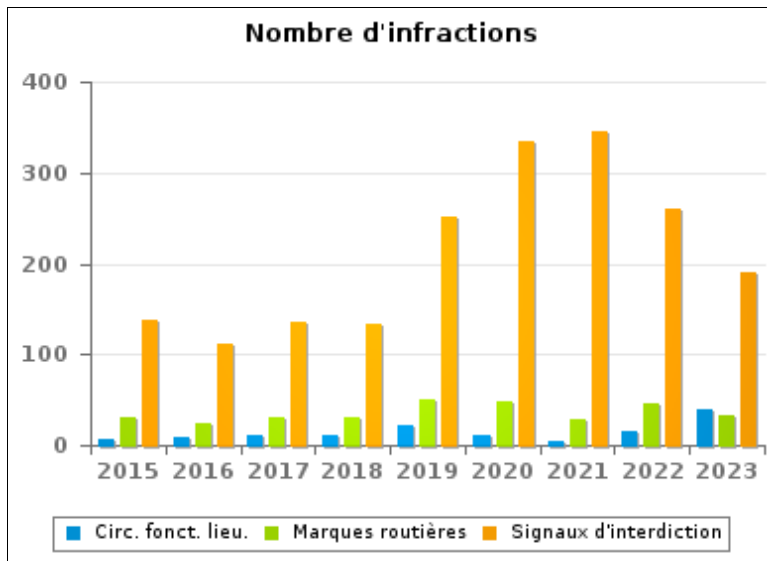


INFRACTIONS ROUTIÈRES (autoroutes incluses) : APERÇU GÉNÉRAL (DÉTAIL)

Comparaison par année: 2015-2023

Code de la route

	2015	2016	2017	2018	2019	2020	2021	2022	2023
Signaux d'interdiction	137	111	136	133	252	334	346	261	191
Signaux d'obligation	58	15	53	100	137	181	155	88	116
Règles générales usagers	41	36	49	50	33	108	80	118	91
Marques routières	30	23	31	30	50	49	28	45	33
Priorité	43	16	35	17	12	15	16	20	14
Manoeuvres	31	14	34	22	5	10	8	18	15
Circulation en fonction du lieu	7	9	11	12	22	12	5	16	39
Feux, rétroviseurs, clignotants et klaxon	11	12	3	5	3	4	8	10	4
Injonctions des agents qualifiés	10	8	0	9	5	2	3	7	5
Comportement à l'égard de certains usagers	1	2	6	8	5	5	3	8	7
Chargement des véhicules (code de la route)	1	0	5	1	1	2	1	14	19
Transport de personnes (code de la route)	1	0	3	0	2	0	2	4	6
Code de la route: autres	3	0	0	0	0	0	2	1	0
TOTAL	374	246	366	387	527	722	657	610	540





INFRACTIONS ROUTIÈRES (autoroutes incluses) : TOP 5 DES INFRACTIONS

2023

Toutes les infractions

Theme	Article de loi	Nombre d'infractions	% (*)
Vitesse	(Attention : l'infraction suivante est uniquement valable pour la Région flamande) Art. 11.1. Dans les agglomérations, la vitesse est limitée à 50 km à l'heure [...].	536	13,05%
Vitesse	(Attention : l'infraction suivante est uniquement valable pour la Région flamande) Art. 11.2.3°.b). En dehors des agglomérations, la vitesse est limitée à 70 km à l'heure sur les autres voies publiques.	187	4,55%
Vitesse	(Attention : l'infraction suivante est uniquement valable pour la Région flamande) Art. 11.2.3°- b). En dehors des agglomérations, la vitesse est limitée à 70 km à l'heure sur les autres voies publiques. Sur certaines voies publiques, une limitation de vitesse inférieure ou supérieure peut cependant être imposée ou admise [...]. Art. 5. Les usagers doivent se conformer [...] aux signaux routiers [...], lorsque ceux-ci sont réguliers en la forme, suffisamment visibles et placés conformément aux prescriptions du [...] règlement [général sur la police de la circulation routière et de l'usage de la voie publique]. Art. 68.3. [...] Sign. C43 [avec la mention 50]. A partir du signal jusqu'au prochain carrefour [ou signal C45], interdiction de circuler à une vitesse supérieure à [50 km/h] [...].	204	4,97%
Vitesse	(Attention : l'infraction suivante est uniquement valable pour la Région flamande) Art. 22quater. Dans les zones délimitées par les signaux routiers F4a et F4b, la vitesse est limitée à 30 km à l'heure.	387	9,42%
GSM	Constitue une infraction de 3ème degré en vertu de l'article 3.2°/2 de l'AR du 30-09-2005 : Art. 8.4. Sauf lorsque son véhicule est à l'arrêt ou en stationnement, le conducteur ne peut utiliser, tenir en main ni manipuler aucun appareil électronique mobile doté d'un écran [GSM/Smartphone/...], à moins qu'il ne soit fixé au véhicule dans un support destiné à cette fin.	264	6,43%

Infractions du 4ème degré

Theme	Article de loi	Nombre d'infractions	% (*)
Code de la route	Art. 4.1. Les usagers doivent obtempérer immédiatement aux injonctions des agents qualifiés. Art. 4.2.2°. Sont notamment considérées comme injonctions : le ou les bras tendus horizontalement, qui signifie arrêt pour les usagers qui viennent de directions coupant celles indiquées par le ou les bras tendus. Art. 4.1°. Sont infractions du quatrième degré au sens de l'article 29§1er, 1er alinéa de la [...] loi relative à la police de la circulation routière, coordonnée le 16 mars 1968: [...] transgresser les ordres [...] [mentionnés à l'article 4.2.2° de l'AR 01-12-1975] d'une personne habilitée.	2	0,05 %
Code de la route	Constitue une infraction de 4ème degré en vertu de l'article 4.4° de l'AR du 30-09-2005 : Art. 20.3.1°. Il est interdit de s'engager sur un passage à niveau lorsque les barrières sont en mouvement ou fermées.	2	0,05 %
Code de la route	Constitue une infraction de 4ème degré en vertu de l'article 4.4° de l'AR du 30-09-2005 : Art. 20.3.2°. Il est interdit de s'engager sur un passage à niveau lorsque les feux rouges clignotants sont allumés.	3	0,07 %

(*) % par rapport au nombre total d'infractions



INFRACTIONS ROUTIÈRES (autoroutes incluses) : MOMENT

Nombre d'infractions selon le moment de la semaine

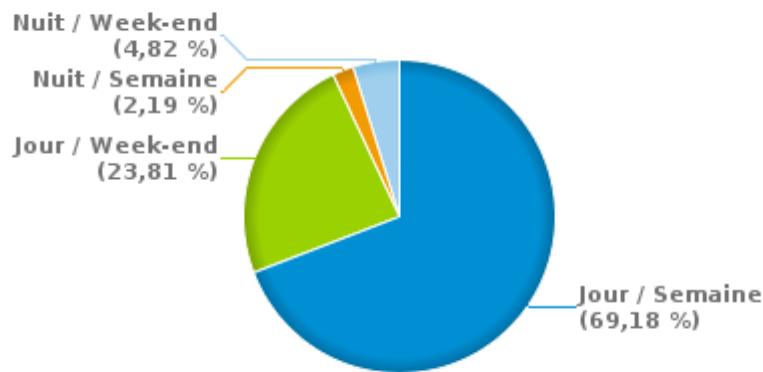
2023

	Semaine			Week-end			TOTAL
	Jour	Nuit	Sous-total	Jour	Nuit	Sous-total	
Vitesse	1.065	21	1.086	296	61	357	1.443
Arrêt et stationnement	703	13	716	358	13	371	1.087
GSM	246	0	246	18	0	18	264
Casque et vêtements de protection	17	0	17	14	1	15	32
Ceinture et siège enfant	22	1	23	23	0	23	46
Feux de signalisation	126	14	140	31	8	39	179
Code de la route	410	11	421	93	26	119	540
Alcool	42	14	56	54	62	116	172
Drogues	14	3	17	12	7	19	36
Conditions techniques	64	5	69	26	5	31	100
Immatriculation	19	4	23	17	2	19	42
Permis de conduire	40	2	42	21	9	30	72
Assurance	26	0	26	11	4	15	41
Poids lourds	44	2	46	2	0	2	48
Autres	2	0	2	1	0	1	3
Inconnu	2	0	2	1	0	1	3
TOTAL	2.842	90	2.932	978	198	1.176	4.108

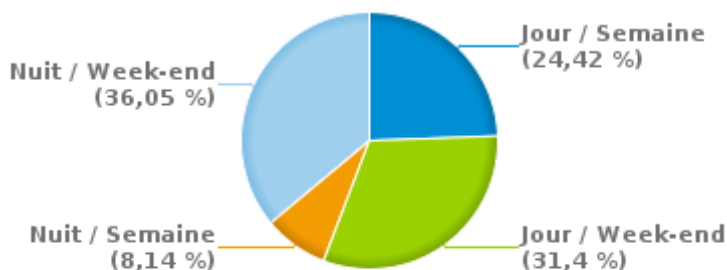
Weekend = Du vendredi 22h00 jusqu'au lundi 06h00
 Semaine = Du lundi 06h00 jusqu'au vendredi 22h00

Jour: de 06h00 à 22h00
 Nuit: de 22h00 à 06h00

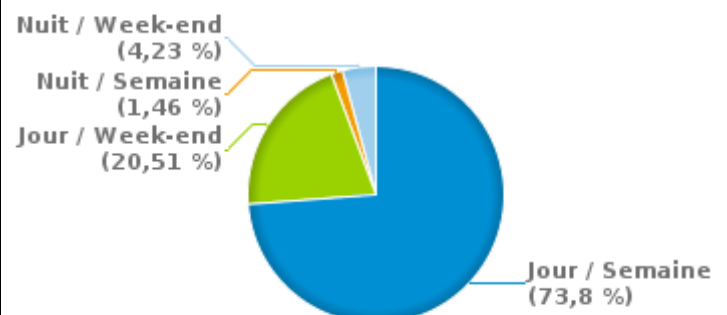
% infractions selon le moment pour l'année 2023



% infractions alcool selon le moment pour l'année 2023



% infractions vitesse selon le moment pour l'année 2023





INFRACTIONS DE VITESSE (autoroutes incluses) : ENDROIT DU CONTRÔLE

2023

Kapellen

Rue	Borne Kilométrique	Nr de maison	Excès de 0-10 km/h	Excès de 11-20 km/h	Excès de 21-30 km/h	Excès de 31-40 km/h	Excès de plus de 40 km/h	Excès de ??? km/h	TOTAL
Antwerpsesteenweg								2	2
Bernard De Vadderlaan		42		4					4
Bernard De Vadderlaan		46	1	4					5
Bernard De Vadderlaan		68	2						2
Bernard De Vadderlaan		70	2						2
Bonapartelaan		9		10	3				13
De Pretlaan		8		4					4
Ertbrandstraat		177		1	1				2
Ertbrandstraat		241			1				1
Gardenialaan		13		1					1
Grensstraat		TO 13		12	1				13
Heidestraat		79		2					2
Heidestraat		89		2					2
Heidestraat-Noord		12		21	3	1			25
Heidestraat-Noord		18		7	1				8
Hoevensebaan								1	1
Hoge Weg		30			1				1
Hoogboomsteenweg		257	1	1					2
Hoogboomsteenweg		TO 10	1	4					5
Kalmthoutsesteenweg		48		2	2		1		5
Kalmthoutsesteenweg		52	4	6	2				12
Kalmthoutsesteenweg		KMP2.		25	6	2	1		34
Kalmthoutsesteenweg		KP 2					1		1
Kalmthoutsesteenweg		KP 2,		4	5				9
Kalmthoutsesteenweg		KP 2.		3	2				5
Kalmthoutsesteenweg				1		2			3



INFRACTIONS DE VITESSE (autoroutes incluses) : ENDROIT DU CONTRÔLE

2023

Rue	Borne Kilométrique	Nr de maison	Excès de 0-10 km/h	Excès de 11-20 km/h	Excès de 21-30 km/h	Excès de 31-40 km/h	Excès de plus de 40 km/h	Excès de ??? km/h	TOTAL
Kapelsestraat		237						1	1
Kapelsestraat		68		9					9
Kasteeldreef		24		11					11
Kasteeldreef		30		3					3
Kasteeldreef		TO 20		2	1				3
Klinkaardstraat		178		2					2
Klinkaardstraat		210						1	1
Klinkaardstraat		52						1	1
Klinkaardstraat		53		17	1				18
Klinkaardstraat		57	35	65	2				102
Klinkaardstraat		84	6	85	11	1			103
Klinkaardstraat		TOV.4	4						4
Klinkaardstraat								1	1
Koning Albertlei		92		3					3
Koningin Astridlaan							1	2	3
Leeuw van Vlaanderenlaan		37		4	1				5
Lucien Bevernagestraat		14	1	7	1				9
Lucien Bevernagestraat		19	9	3					12
Palmstraat								1	1
TOTAL			66	325	45	6	4	10	456

Stabroek

Rue	Borne Kilométrique	Nr de maison	Excès de 0-10 km/h	Excès de 11-20 km/h	Excès de 21-30 km/h	Excès de 31-40 km/h	Excès de plus de 40 km/h	Excès de ??? km/h	TOTAL
A12 Dir Bergen-op-Zoom (NL) entrée 13 Stabroek								1	1
A12 Direction Berg-op-Zoom (NL)				1					1
Abtsdreef		144		4	1				5



INFRACTIONS DE VITESSE (autoroutes incluses) : ENDROIT DU CONTRÔLE

2023

Rue	Borne Kilometrique	Nr de maison	Excès de 0-10 km/h	Excès de 11-20 km/h	Excès de 21-30 km/h	Excès de 31-40 km/h	Excès de plus de 40 km/h	Excès de ??? km/h	TOTAL
Abtsdreef		173		17	4				21
Abtsdreef		175		8	1				9
Abtsdreef		183		13		1			14
Abtsdreef		187		7	1				8
Abtsdreef		92	3	20	4				27
Abtsdreef		TO144		6	2				8
Abtsdreef		TO 18	2	16	1				19
Abtsdreef								1	1
Antwerpse Steenweg		86		3					3
Blokweg								1	1
Dorpsstraat								1	1
Driehoek		27	3	4					7
Driehoek		34		1	1				2
Esdoornlaan		49		9	1				10
Esdoornlaan		61	35	5					40
Ettenhoven		57		83	24	3			110
Ettenhoven		73C		7					7
Geelvinckstraat								1	1
Hoge Weg		138		5	1				6
Hoge Weg		252		2					2
Hoge Weg		256	1	18	1				20
Hoge Weg		317		9					9
Hoge Weg		326		8	1				9
Hoge Weg		342		3					3
Hoge Weg		364		13					13
Hoge Weg		52	4	113	8				125
Hoogeind		52		2					2



INFRACTIONS DE VITESSE (autoroutes incluses) : ENDROIT DU CONTRÔLE

2023

Rue	Borne Kilometrique	Nr de maison	Excès de 0-10 km/h	Excès de 11-20 km/h	Excès de 21-30 km/h	Excès de 31-40 km/h	Excès de plus de 40 km/h	Excès de ??? km/h	TOTAL
Hoogeind		61	1	8					9
Hoogeind		63	24	27	4				55
Kan. Van Tichelenlaan		17	3	92	5				100
Kerkstraat		111		4	2				6
Kleine Molenweg		216	1	11	2				14
Kleine Molenweg								1	1
Laageind		104	7	13	4				24
Laageind		61	24	32	5				61
Laageind		81	9	80	10	1			100
Laageind		94		3					3
Molenstraat				1				1	2
Parijse Weg		33		43	2	1			46
Rijstraat		31		15	4	1	1		21
Witvenstraat		12		18	4				22
Witvenstraat		128	33	5					38
TOTAL			150	729	93	7	1	7	987



INFRACTIONS DE VITESSE (autoroutes incluses) : RÉGIME VITESSE

2023

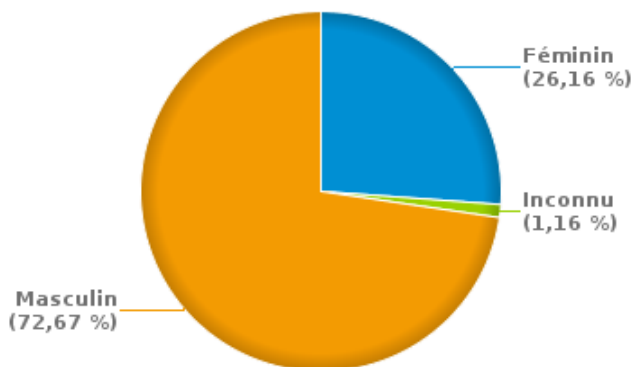
Vitesse autorisée	Excès de 0-10 km/h	Excès de 11-20 km/h	Excès de 21-30 km/h	Excès de 31-40 km/h	Excès de plus de 40	Excès de ??? km/h	TOTAL
30	86	315	22	1	1	0	425
50	121	605	75	5	1	0	807
70	4	133	41	7	3	0	188
120	0	1	0	0	0	0	1
Inconnu	5	0	0	0	0	17	22
TOTAL	216	1.054	138	13	5	17	1.443

INFRACTIONS ROUTIÈRES (autoroutes incluses) : PROFIL DES CONTREVENANTS 2023

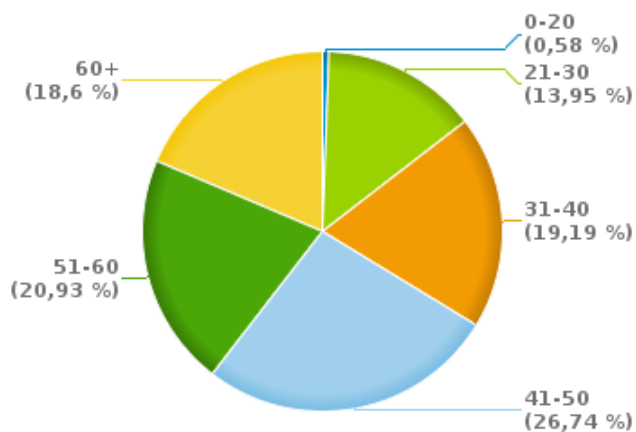
Nombre d'infractions d'alcool par catégorie d'âge et par sexe

	Masculin	Féminin	Inconnu	TOTAL
0-20	1	0	0	1
21-30	17	7	0	24
31-40	22	11	0	33
41-50	35	11	0	46
51-60	27	7	2	36
60+	23	9	0	32
TOTAL	125	45	2	172

% infractions alcool par sexe pour l'année 2023



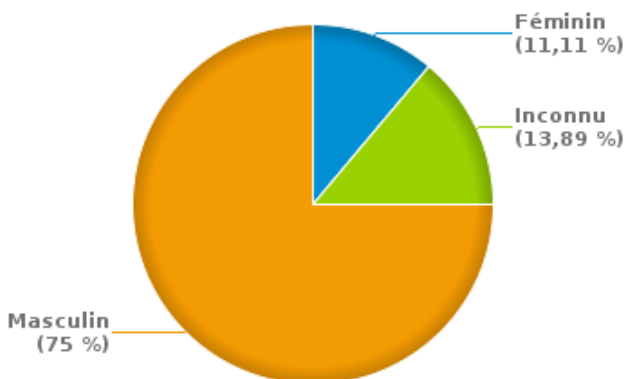
% infractions alcool par catégorie d'âge pour l'année 2023



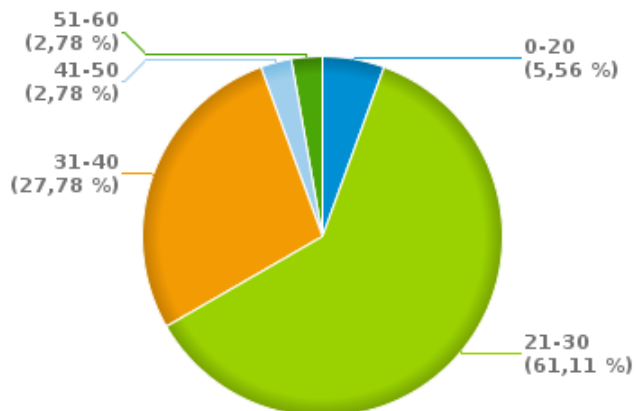
Nombre d'infractions de drogues par catégorie d'âge et par sexe

	Féminin	Inconnu	Masculin	TOTAL
0-20	1	0	1	2
21-30	2	2	18	22
31-40	1	2	7	10
41-50	0	0	1	1
51-60	0	1	0	1
TOTAL	4	5	27	36

% infractions drogues par sexe pour l'année 2023



% infractions drogues par catégorie d'âge pour l'année 2023





INFRACTIONS ROUTIÈRES
FILTRES ET PARAMÈTRES SELECTIONNÉS
DANS CE RAPPORT

Année de début de l'infraction	2015
Année de fin de l'infraction	2023
Trimestre(s)	Trim. 1;Trim. 2;Trim. 3;Trim. 4
Zone de police	ZP NOORD (KAPELLEN)
Unité locale/fédérale	
Hors/sur autoroute	(autoroutes incluses)
Unité de police constatante	
Date de clôture de la banque de données	30/04/24

Date de mise à jour du rapport	01 JUIL. 2024 10:22:52
---------------------------------------	------------------------