

**Aperçu
Infractions routières
(autoroutes incluses)
2023**

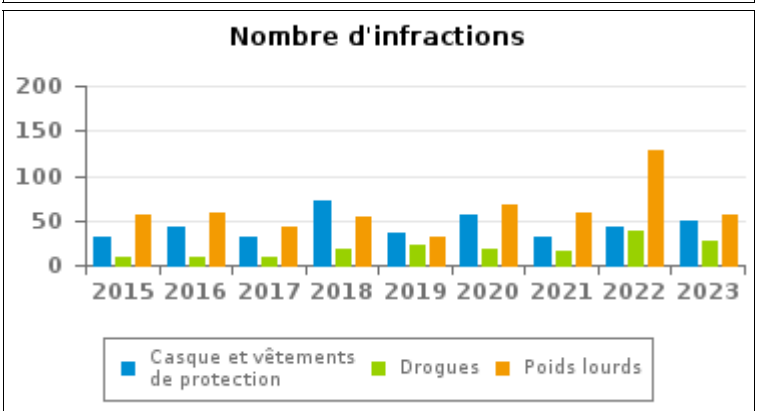
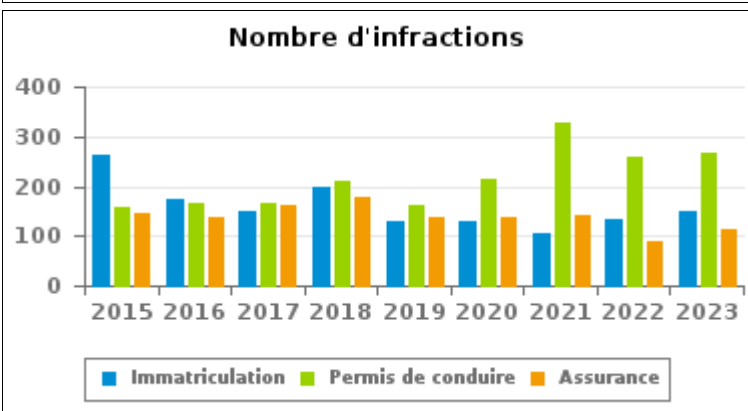
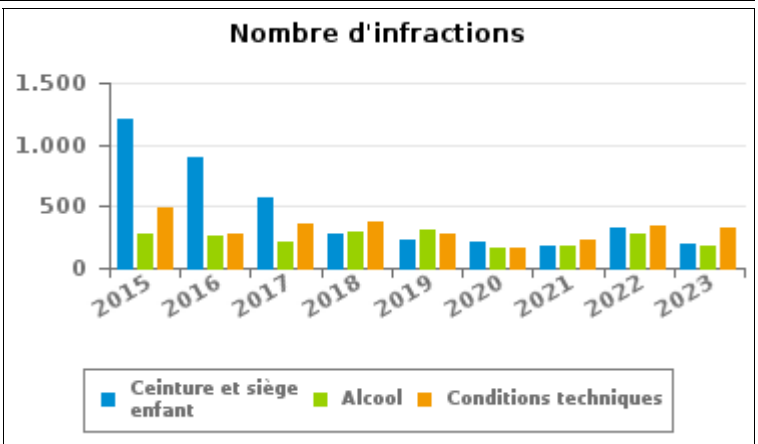
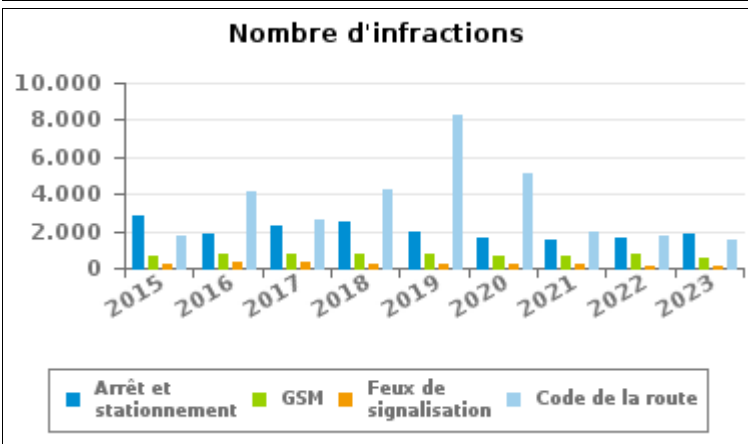
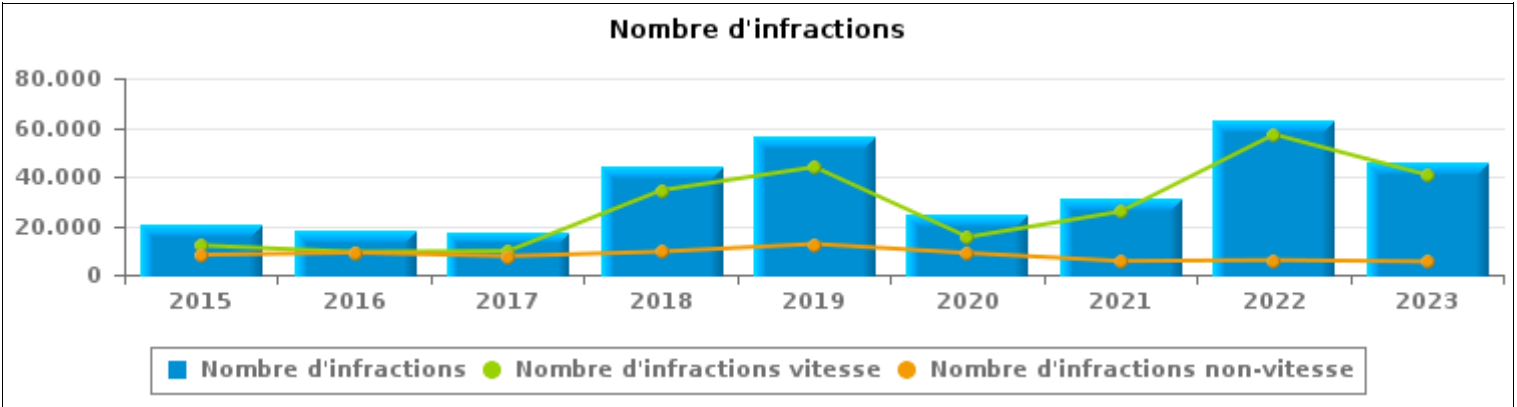
ZP RUPEL (BOOM)



INFRACTIONS ROUTIÈRES (autoroutes incluses) : APERÇU GÉNÉRAL

Comparaison par année: 2015-2023

	2015	2016	2017	2018	2019	2020	2021	2022	2023
NOMBRE TOTAL D'INFRACTIONS	20.064	18.269	17.244	43.804	56.393	24.153	31.334	63.105	46.019
INFRACTIONS PAR THEME									
	2015	2016	2017	2018	2019	2020	2021	2022	2023
Vitesse	11.929	9.290	9.667	34.399	43.844	15.323	25.760	57.134	40.641
Arrêt et stationnement	2.808	1.855	2.297	2.503	1.919	1.667	1.549	1.656	1.880
GSM	685	724	720	736	764	704	643	756	496
Casque et vêtements de protection	31	43	31	71	36	56	32	43	49
Ceinture et siège enfant	1.203	898	573	282	228	204	178	320	200
Feux de signalisation	254	279	277	222	222	190	183	160	127
Code de la route	1.720	4.097	2.558	4.262	8.309	5.111	1.943	1.753	1.483
Alcool	284	261	213	294	309	162	172	271	179
Drogues	10	10	9	18	22	17	16	38	28
Conditions techniques	491	277	364	367	277	167	222	342	324
Immatriculation	263	173	149	200	129	131	106	135	151
Permis de conduire	159	164	165	211	161	213	326	258	267
Assurance	145	137	161	178	139	137	141	87	113
Poids lourds	57	58	43	55	32	68	58	127	57
Autres	8	3	17	6	2	3	5	24	20
Inconnu	17	0	0	0	0	0	0	1	4





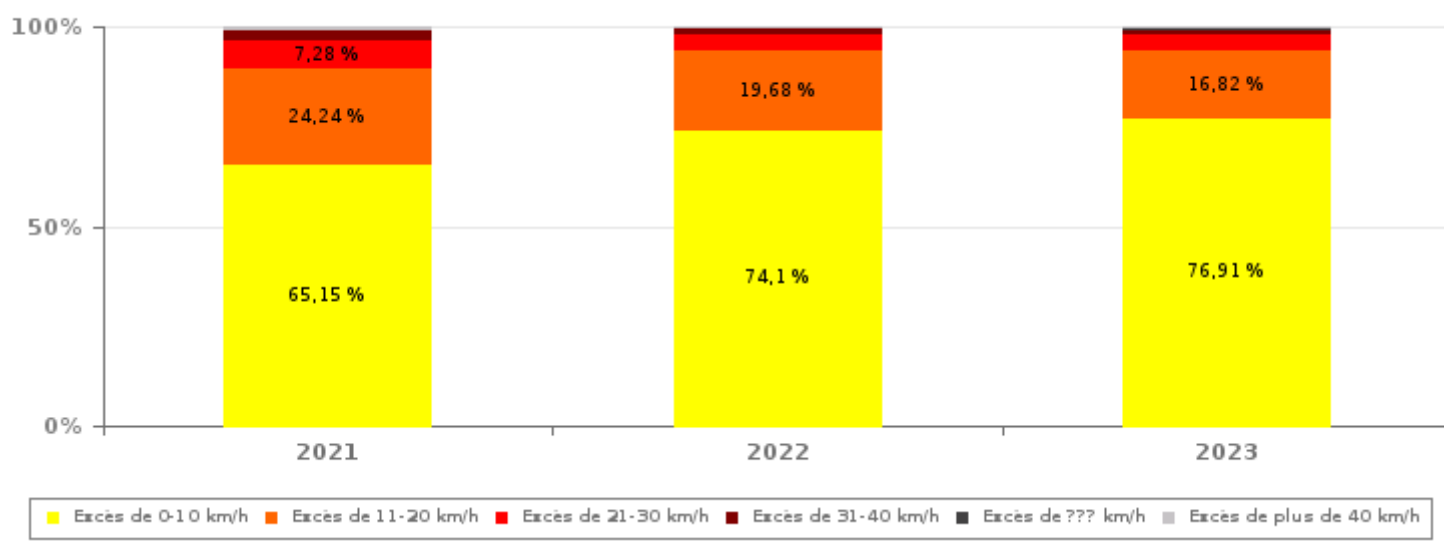
INFRACTIONS ROUTIÈRES (autoroutes incluses) : APERÇU GÉNÉRAL

INFRACTIONS PAR DEGRE DE GRAVITE

Comparaison par année: 2015-2023

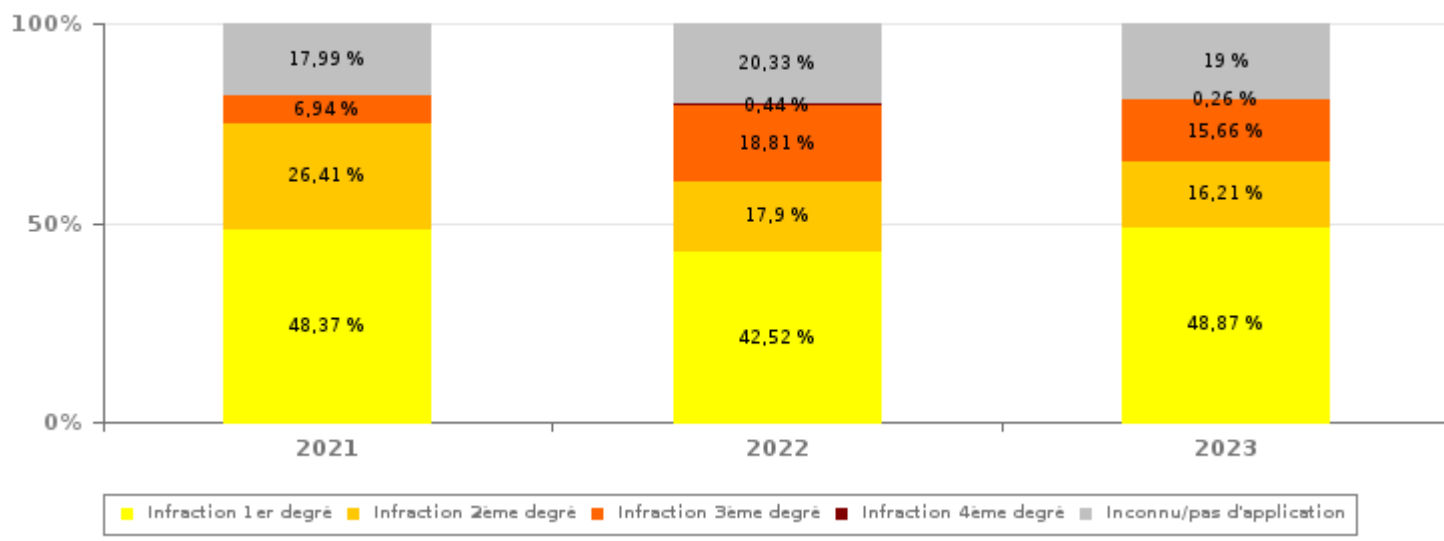
VITESSE	2015	2016	2017	2018	2019	2020	2021	2022	2023
Excès de 0-10 km/h	4.481	4.390	3.517	21.246	31.517	8.876	16.782	42.337	31.258
Excès de 11-20 km/h	5.126	3.672	4.545	9.832	9.026	4.452	6.243	11.242	6.837
Excès de 21-30 km/h	1.653	879	1.135	2.370	2.247	1.337	1.876	2.528	1.712
Excès de 31-40 km/h	403	191	274	611	650	392	541	618	507
Excès de plus de 40 km/h	216	107	141	294	359	199	255	353	259
Excès de ??? km/h	50	51	55	46	45	67	63	56	68
Sous-total VITESSE	11.929	9.290	9.667	34.399	43.844	15.323	25.760	57.134	40.641

Nombre d'infractions (vitesse): répartition selon la gravité



NON-VITESSE	2015	2016	2017	2018	2019	2020	2021	2022	2023
1er degré	3.768	5.103	3.982	5.817	9.244	6.070	2.696	2.539	2.628
2ème degré	2.806	2.502	2.115	1.865	1.756	1.696	1.472	1.069	872
3ème degré	411	470	519	574	562	298	387	1.123	842
4ème degré	9	15	20	46	37	16	16	26	14
Inconnu/Pas d'application	1.141	889	941	1.103	950	750	1.003	1.214	1.022
Sous-total NON-VITESSE	8.135	8.979	7.577	9.405	12.549	8.830	5.574	5.971	5.378

Nombre d'infractions (non-vitesse): répartition selon la gravité





INFRACTIONS ROUTIÈRES (autoroutes incluses) : APERÇU GÉNÉRAL

INFRACTIONS PAR DEGRE DE GRAVITE

Comparaison par année: 2015-2023



INFRACTIONS ROUTIÈRES (autoroutes incluses) : APERÇU GÉNÉRAL

Comparaison par mois pour l'année 2023

	Jan	Fév	Mar	Avr	Mai	Juin	Juil	Août	Sep	Oct	Nov	Déc	TOTAL
NOMBRE TOTAL D'INFRACTIONS	3.636	3.259	3.961	4.598	4.086	3.302	5.109	4.094	3.608	3.181	3.562	3.623	46.019
INFRACTIONS PAR THEME													
Vitesse	3.133	2.820	3.226	4.018	3.571	2.891	4.696	3.871	3.262	2.781	3.176	3.196	40.641
Arrêt et stationnement	183	136	346	257	148	104	127	36	80	99	156	208	1.880
GSM	34	68	72	48	65	37	34	14	19	51	30	24	496
Casque et vêtements de protection	0	4	3	8	5	3	5	1	11	7	1	1	49
Ceinture et siège enfant	14	14	18	14	18	17	13	18	11	42	4	17	200
Feux de signalisation	17	15	17	12	13	7	5	7	10	15	6	3	127
Code de la route	137	131	175	135	130	139	137	94	121	79	109	96	1.483
Alcool	31	14	20	6	19	15	16	8	14	15	5	16	179
Drogues	0	0	2	2	4	3	6	3	1	5	0	2	28
Conditions techniques	36	18	34	26	40	26	20	21	25	18	32	28	324
Immatriculation	8	10	9	23	20	15	14	7	13	18	7	7	151
Permis de conduire	25	21	25	21	27	24	20	11	26	34	19	14	267
Assurance	9	6	9	14	16	8	15	2	10	14	5	5	113
Poids lourds	3	1	4	13	4	12	0	1	3	1	10	5	57
Autres	6	1	1	0	6	1	0	0	1	1	2	1	20
Inconnu	0	0	0	1	0	0	1	0	1	1	0	0	4
INFRACTIONS PAR DEGRE DE GRAVI													
VITESSE													
Excès de 0-10 km/h	2.316	2.082	2.365	3.030	2.777	2.184	3.547	2.971	2.576	2.326	2.507	2.577	31.258
Excès de 11-20 km/h	569	564	622	726	582	487	815	695	507	330	474	466	6.837
Excès de 21-30 km/h	162	110	154	167	132	150	235	156	123	95	134	94	1.712
Excès de 31-40 km/h	60	41	57	54	41	47	59	30	36	19	40	23	507
Excès de plus de 40 km/h	22	19	17	34	32	21	30	17	16	7	18	26	259
Excès de ??? km/h	4	4	11	7	7	2	10	2	4	4	3	10	68
Sous-total VITESSE	3.133	2.820	3.226	4.018	3.571	2.891	4.696	3.871	3.262	2.781	3.176	3.196	40.641
NON-VITESSE													
1er degré	237	206	407	307	213	177	205	114	172	146	229	215	2.628
2ème degré	68	67	102	97	93	66	65	38	53	84	33	106	872
3ème degré	71	105	123	91	86	73	61	26	39	80	51	36	842
4ème degré	0	1	4	1	3	1	1	0	1	2	0	0	14
Inconnu/Pas d'application	127	60	99	84	120	94	81	45	81	88	73	70	1.022
Sous-total NON-VITESSE	503	439	735	580	515	411	413	223	346	400	386	427	5.378

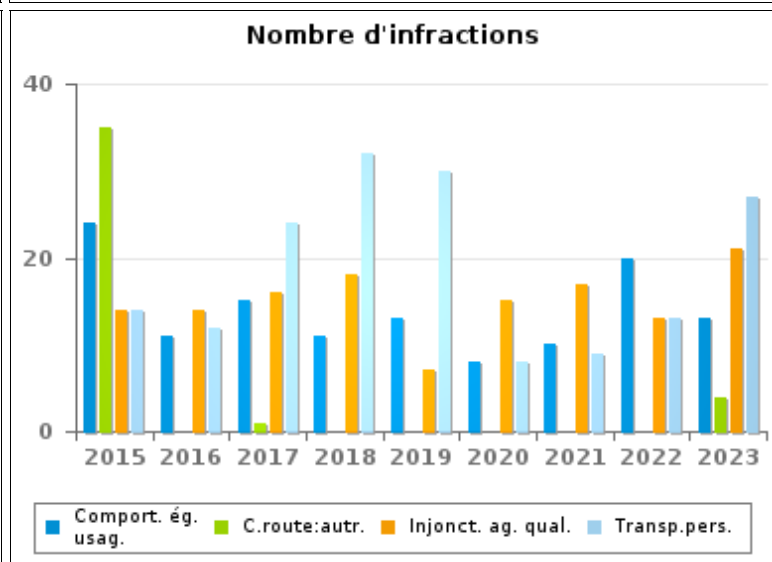
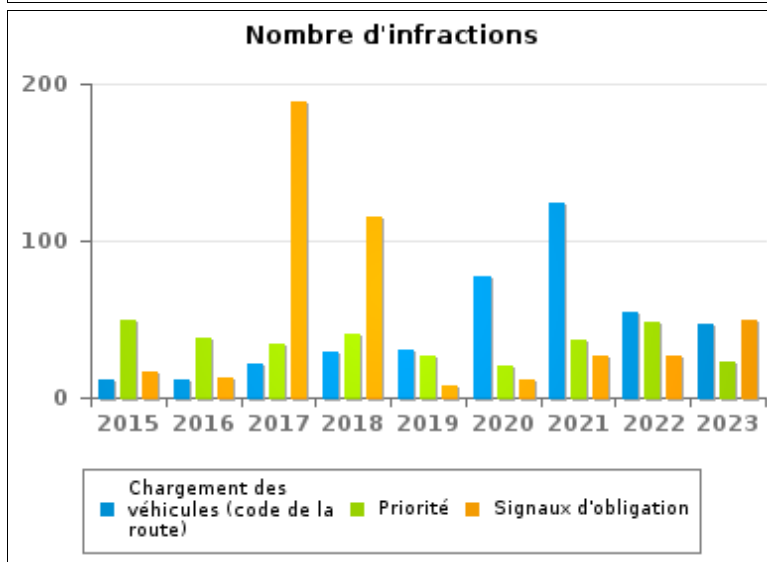
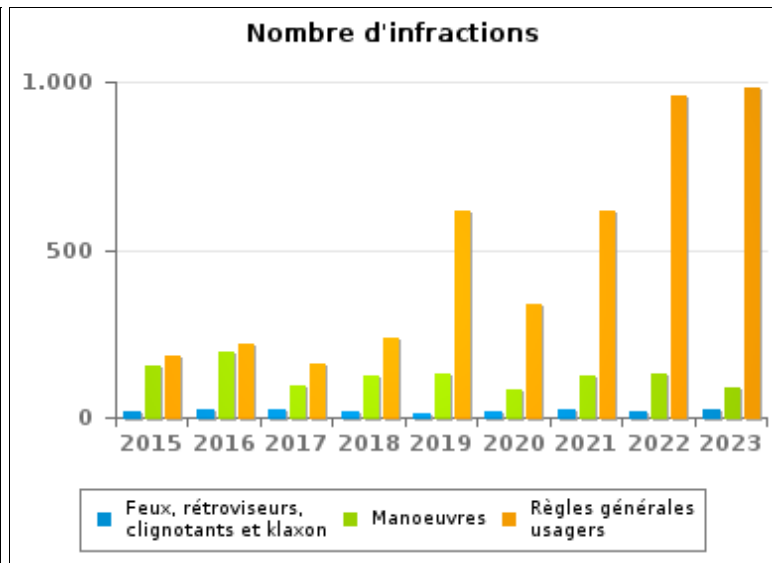
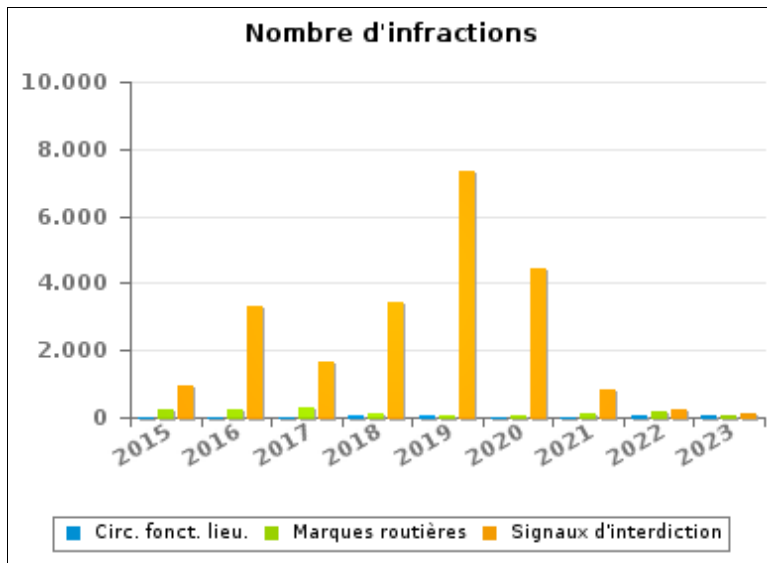


INFRACTIONS ROUTIÈRES (autoroutes incluses) : APERÇU GÉNÉRAL (DÉTAIL)

Comparaison par année: 2015-2023

Code de la route

	2015	2016	2017	2018	2019	2020	2021	2022	2023
Signaux d'interdiction	973	3.315	1.678	3.452	7.334	4.464	842	251	91
Règles générales usagers	183	217	162	239	615	339	616	957	981
Marques routières	214	225	279	140	62	51	95	165	79
Manoeuvres	154	196	95	124	128	81	124	130	87
Signaux d'obligation	17	13	188	115	7	11	27	26	50
Chargement des véhicules (code de la route)	11	12	22	29	31	77	124	55	47
Priorité	49	38	34	40	27	20	37	48	23
Circulation en fonction du lieu	14	21	20	45	42	18	21	56	35
Feux, rétroviseurs, clignotants et klaxon	18	23	24	17	13	19	21	19	25
Transport de personnes (code de la route)	14	12	24	32	30	8	9	13	27
Injonctions des agents qualifiés	14	14	16	18	7	15	17	13	21
Comportement à l'égard de certains usagers	24	11	15	11	13	8	10	20	13
Code de la route: autres	35	0	1	0	0	0	0	0	4
TOTAL	1.720	4.097	2.558	4.262	8.309	5.111	1.943	1.753	1.483





INFRACTIONS ROUTIÈRES (autoroutes incluses) : TOP 5 DES INFRACTIONS

2023

Toutes les infractions

Theme	Article de loi	Nombre d'infractions	% (*)
Vitesse	Art. 11.2.1°.a). En dehors des agglomérations, la vitesse est limitée à 120 km à l'heure sur les autoroutes [...].	31.918	69,36%
Vitesse	(Attention : l'infraction suivante est uniquement valable pour la Région flamande) Art. 11.1. Dans les agglomérations, la vitesse est limitée à 50 km à l'heure [...].	1.602	3,48%
Vitesse	(Attention : l'infraction suivante est uniquement valable pour la Région flamande) Art. 11.2.3°- b). En dehors des agglomérations, la vitesse est limitée à 70 km à l'heure sur les autres voies publiques. Sur certaines voies publiques, une limitation de vitesse inférieure ou supérieure peut cependant être imposée ou admise [...]. Art. 5. Les usagers doivent se conformer [...] aux signaux routiers [...], lorsque ceux-ci sont réguliers en la forme, suffisamment visibles et placés conformément aux prescriptions du [...] règlement [général sur la police de la circulation routière et de l'usage de la voie publique]. Art. 68.3. [...] Sign. C43 [avec la mention 50]. A partir du signal jusqu'au prochain carrefour [ou signal C45], interdiction de circuler à une vitesse supérieure à [50 km/h] [...].	1.993	4,33%
Vitesse	(Attention : l'infraction suivante est uniquement valable pour la Région flamande) Art. 22quater. Dans les zones délimitées par les signaux routiers F4a et F4b, la vitesse est limitée à 30 km à l'heure.	3.359	7,30%
Vitesse	Limitations de vitesse / autoroutes / véhicules et trains de véhicules dont MMA > 3,5 tonnes et autobus. Art. 11.2.1°.a). [...] La vitesse des véhicules et trains de véhicules dont la masse maximale autorisée est supérieure à 3,5 tonnes et des autobus [...] est limitée à 90 km à l'heure [sur les autoroutes] [...].	872	1,89%



INFRACTIONS ROUTIÈRES (autoroutes incluses) : TOP 5 DES INFRACTIONS

2023

Infractions du 4ème degré

Theme	Article de loi	Nombre d'infractions	% (*)
Code de la route	Art. 4.1. Les usagers doivent obtempérer immédiatement aux injonctions des agents qualifiés. Art. 4.2.2°. Sont notamment considérées comme injonctions : le ou les bras tendus horizontalement, qui signifie arrêt pour les usagers qui viennent de directions coupant celles indiquées par le ou les bras tendus. Art. 4.1°. Sont infractions du quatrième degré au sens de l'article 29§1er, 1er alinéa de la [...] loi relative à la police de la circulation routière, coordonnée le 16 mars 1968: [...] transgresser les ordres [...] [mentionnés à l'article 4.2.2° de l'AR 01-12-1975] d'une personne habilitée.	2	0,00 %
Code de la route	Constitue une infraction de 4ème degré en vertu de l'article 4.3° de l'AR du 30-09-2005 :Art. 17.2.3°. Le dépassement par la gauche d'un véhicule attelé [...] ou d'un véhicule à plus de deux roues est interdit à l'approche du sommet d'une côte et dans les virages, lorsque la visibilité est insuffisante, sauf si le dépassement peut se faire sans franchir la ligne blanche continue délimitant la partie de la chaussée affectée à la circulation venant en sens inverse.	1	0,00 %
Code de la route	Constitue une infraction de 4ème degré en vertu de l'article 4.4° de l'AR du 30-09-2005 : Art. 20.3.1°. Il est interdit de s'engager sur un passage à niveau lorsque les barrières sont en mouvement ou fermées.	4	0,01 %
Code de la route	Constitue une infraction de 4ème degré en vertu de l'article 4.4° de l'AR du 30-09-2005 : Art. 20.3.2°. Il est interdit de s'engager sur un passage à niveau lorsque les feux rouges clignotants sont allumés.	5	0,01 %
Code de la route	Constitue une infraction de 4ème degré en vertu de l'article 4.4° de l'AR du 30-09-2005 : Art. 20.3.3°. Il est interdit de s'engager sur un passage à niveau lorsque le signal sonore fonctionne.	2	0,00 %

(*) % par rapport au nombre total d'infractions



INFRACTIONS ROUTIÈRES (autoroutes incluses) : MOMENT

Nombre d'infractions selon le moment de la semaine

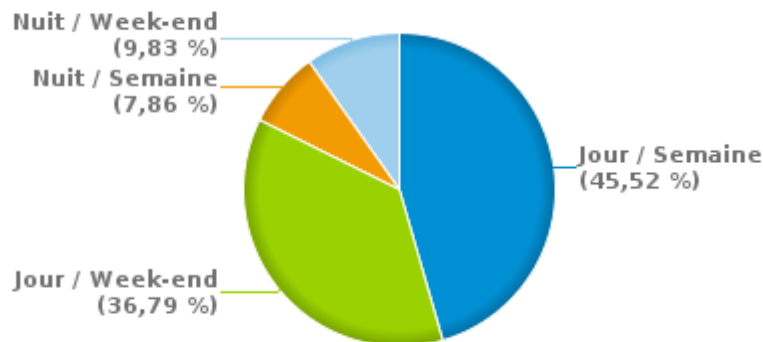
2023

	Semaine			Week-end			TOTAL
	Jour	Nuit	Sous-total	Jour	Nuit	Sous-total	
Vitesse	17.665	3.372	21.037	15.528	4.076	19.604	40.641
Arrêt et stationnement	1.078	87	1.165	651	64	715	1.880
GSM	427	2	429	64	3	67	496
Casque et vêtements de protection	40	0	40	3	6	9	49
Ceinture et siège enfant	165	0	165	30	5	35	200
Feux de signalisation	93	7	100	23	4	27	127
Code de la route	868	73	941	410	132	542	1.483
Alcool	45	18	63	34	82	116	179
Drogues	11	2	13	3	12	15	28
Conditions techniques	216	15	231	61	32	93	324
Immatriculation	97	8	105	32	14	46	151
Permis de conduire	110	23	133	61	73	134	267
Assurance	61	8	69	24	20	44	113
Poids lourds	55	0	55	2	0	2	57
Autres	16	0	16	4	0	4	20
Inconnu	3	0	3	1	0	1	4
TOTAL	20.950	3.615	24.565	16.931	4.523	21.454	46.019

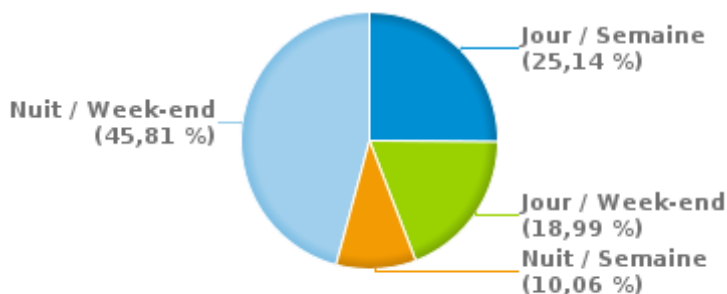
Weekend = Du vendredi 22h00 jusqu'au lundi 06h00
 Semaine = Du lundi 06h00 jusqu'au vendredi 22h00

Jour: de 06h00 à 22h00
 Nuit: de 22h00 à 06h00

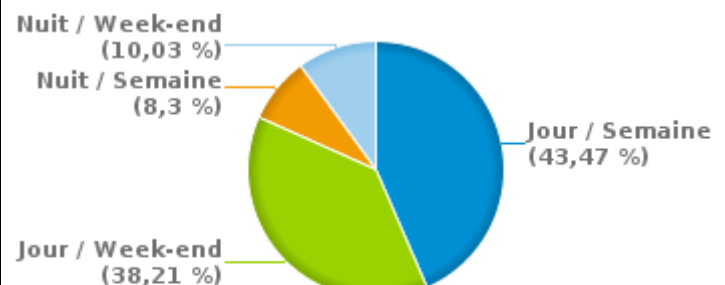
% infractions selon le moment pour l'année 2023



% infractions alcool selon le moment pour l'année 2023



% infractions vitesse selon le moment pour l'année 2023





INFRACTIONS DE VITESSE (autoroutes incluses) : ENDROIT DU CONTRÔLE

2023

Boom

Rue	Borne Kilométrique	Nr de maison	Excès de 0-10 km/h	Excès de 11-20 km/h	Excès de 21-30 km/h	Excès de 31-40 km/h	Excès de plus de 40 km/h	Excès de ??? km/h	TOTAL
A12 Direction Berg-op-Zoom (NL)	23.0							1	1
A12 Direction Berg-op-Zoom (NL)	23.3							1	1
A12 Direction Berg-op-Zoom (NL)	25.2							1	1
A12 Direction Bruxelles	22.9							2	2
A12 Direction Bruxelles	23.8							1	1
A12 Direction Bruxelles	23.9						3		3
A12 Direction Bruxelles	24.0							1	1
A12 Direction Bruxelles	24.2							2	2
A12 Direction Bruxelles	24.5							2	2
A12 Direction Bruxelles	25.0						1	1	2
A12 Direction Bruxelles	26.4							1	1
A12 Direction Bruxelles					1		1	2	4
A12 Direction Bruxelles entrée 9 Boom	22.1							3	3
Antwerpsestraat		132						1	1
Antwerpsestraat		186	37	14	2		1		54
Antwerpsestraat		198	25	14	5				44
Antwerpsestraat		241	1		1				2
Antwerpsestraat		247	5	3	1				9
Antwerpsestraat			2				2	2	6
ANTWERPSESTRAAT RICHTING ANTWERPEN		210	24	6	1				31
ANTWERPSESTRAAT RICHTING RUMST		300	34	7	4		1		46
ANTWERPSESTRAAT RICHTING WILLEBROEK		241	6		1				7
ANTWERPSESTRAAT RICHTING WILLEBROEK		247	4	3					7
Beukenlaan		118	6						6
BEUKENLAAN RICHTING RUMST		118	6	3					9
BROEKWEG								2	2



INFRACTIONS DE VITESSE (autoroutes incluses) : ENDROIT DU CONTRÔLE

2023

Rue	Borne Kilometrique	Nr de maison	Excès de 0-10 km/h	Excès de 11-20 km/h	Excès de 21-30 km/h	Excès de 31-40 km/h	Excès de plus de 40 km/h	Excès de ??? km/h	TOTAL
BROEKWEG RICHTING COLONEL SILVERSTOPSTRAAT		ZN	181	87	10				278
BROEKWEG RICHTING NIELSESTRAAT		ZN	95	35	6				136
DIRKPUTSTRAAT RICHTING SCHORRESTRAAT		440	2						2
Eikenstraat		219	3	1					4
Frans De Schutterlaan		36A						1	1
Frans De Schutterlaan						1			1
Gevaertlaan		30	1		1				2
Gevaertlaan		71	3	1					4
GEVAERTLAAN RICHTING VAN LERIUSLAAN		71	11	1					12
GEVAERTLAAN RICHTING VELODROOMSTRAAT		71	5						5
Grote Markt								1	1
GUIDO GEZELLESTRAAT RICHTING VELODROOMSTRAAT		62	5	1		1			7
Henri Spillemaeckersstraat		48					1		1
Henri Spillemaeckersstraat								1	1
INDUSTRIEWEG RICHTING RUPELWEG		3	31	10					41
INDUSTRIEWEG RICHTING TUNNELWEG		3	14	9		1			24
Jan Frans Willemsstraat								1	1
Kaai		40						1	1
Kapelstraat		101						1	1
Kapelstraat		129	8	4					12
Kapelstraat								1	1
KAPELSTRAAT RICHTING NIEL		129	4	3	1				8
KAPELSTRAAT RICHTING TERHAGEN		129	19	7	2	1			29
Kerkhofstraat		128						1	1
Kerkhofstraat		411		2					2
KERKHOFSTRAAT RICHTING REET		411	11	2					13
KERKHOFSTRAAT RICHTING REET		439	1						1



INFRACTIONS DE VITESSE (autoroutes incluses) : ENDROIT DU CONTRÔLE

2023

Rue	Borne Kilométrique	Nr de maison	Excès de 0-10 km/h	Excès de 11-20 km/h	Excès de 21-30 km/h	Excès de 31-40 km/h	Excès de plus de 40 km/h	Excès de ??? km/h	TOTAL
KERKHOFSTRAAT RICHTING TERHAGEN		411		1					1
KERKHOFSTRAAT RICHTING TERHAGEN		439	3	2					5
Molenstraat		2						1	1
SCHOMMELEI RICHTING KAPELSTRAAT		2	2	1	1				4
SCHOMMELEI RICHTING KERKHOFSTRAAT		2	5	3	1	1			10
Schorrestraat					1				1
Theodoor Van Ryswycklaan		36	10	6					16
THEODOOR VAN RYSWYCKLAAN RICHTING BEUKENLAAN		36	5	2					7
THEODOOR VAN RYSWYCKLAAN RICHTING CONSCIENCEPLAAT		36	5						5
Voetballersstraat								1	1
TOTAL			574	228	39	5	10	33	889

Hemiksem

Rue	Borne Kilométrique	Nr de maison	Excès de 0-10 km/h	Excès de 11-20 km/h	Excès de 21-30 km/h	Excès de 31-40 km/h	Excès de plus de 40 km/h	Excès de ??? km/h	TOTAL
Antwerpse steenweg		43	4	3	1				8
ANTWERPSE STEENWEG RICHTING HOBOKEN		59	2						2
ANTWERPSE STEENWEG RICHTING SCHELLE		59	1						1
Atletiekstraat		1						1	1
Atletiekstraat		38	1						1
Bredestraat		153	3	2					5
Bredestraat		33		1					1
BREDESTRAAT RICHTING ANTWERPSESTEENWEG		127	2						2
BREDESTRAAT RICHTING ANTWERPSESTEENWEG		134	4						4
BREDESTRAAT RICHTING ANTWERPSESTEENWEG		153	2	1	2				5
BREDESTRAAT RICHTING ANTWERPSESTRAAT		153	1	4					5
BREDESTRAAT RICHTING MOERELEI		127	2	2					4



INFRACTIONS DE VITESSE (autoroutes incluses) : ENDROIT DU CONTRÔLE

2023

Rue	Borne Kilométrique	Nr de maison	Excès de 0-10 km/h	Excès de 11-20 km/h	Excès de 21-30 km/h	Excès de 31-40 km/h	Excès de plus de 40 km/h	Excès de ??? km/h	TOTAL
BREDESTRAAT RICHTING MOERELEI		153	4						4
HEILIGSTRAAT RICHTING MONNIKENHOF LAAN		47	6						6
HEILIGSTRAAT RICHTING VARENSTRAAT		47	5	1					6
Heuvelstraat							1		1
HEUVELSTRAAT RICHTING PROVINCIALE STEENWEG		104	1						1
HEUVELSTRAAT RICHTING PROVINCIALE STEENWEG		75		1					1
HEUVELSTRAAT RICHTING SINT-BERNARDESESTEENWEG		104	1						1
HEUVELSTRAAT RICHTING SINT-BERNARDESESTEENWEG		85	2						2
Kleidaallaan		30	1						1
KLEIDAALLAAN RICHTING AARTSELAAR		30	1	2		1			4
KLEIDAALLAAN RICHTING BOUWERIJSTRAAT		30	3						3
LINDELEI RICHTING GEMEENTEPLAATS		186	2	1					3
LINDELEI RICHTING K. DE BACKERSTRAAT		186	12	2	1				15
Tulpenlaan		3	3		2				5
TULPENLAAN RICHTING ASTERLAAN		1	3						3
TULPENLAAN RICHTING ASTERLAAN		3	10	2	1				13
TULPENLAAN RICHTING MOERELEI		1		2					2
TULPENLAAN RICHTING MOERELEI		3	7	1	1				9
UNOLAAN RICHTING GEMEENTEPLAATS		135	2						2
UNOLAAN RICHTING GEMEENTEPLAATS		153	1						1
UNOLAAN RICHTING KLEIDAALLAAN		114	2						2
TOTAL			88	25	8	1	1	1	124

Niel

Rue	Borne Kilométrique	Nr de maison	Excès de 0-10 km/h	Excès de 11-20 km/h	Excès de 21-30 km/h	Excès de 31-40 km/h	Excès de plus de 40 km/h	Excès de ??? km/h	TOTAL
EERSTE MEISTRAAT RICHTING SCHELLE		53	1						1



INFRACTIONS DE VITESSE (autoroutes incluses) : ENDROIT DU CONTRÔLE

2023

Rue	Borne Kilométrique	Nr de maison	Excès de 0-10 km/h	Excès de 11-20 km/h	Excès de 21-30 km/h	Excès de 31-40 km/h	Excès de plus de 40 km/h	Excès de ??? km/h	TOTAL
Emiel Dewittstraat		41	41	3	1				45
EMIEL DEWITTSTRAAT RICHTING ANTWERPSESTRAAT		41	52	7	2	1	2		64
EMIEL DEWITTSTRAAT RICHTING ST. HUBERTUSPLEIN		41	65	4					69
Franklin D. Rooseveltstraat		5	36	14	1				51
FRANKLIN D. ROOSEVELTSTRAAT RICHTING LANDBOUWSTRAAT		5	12	2	1				15
FRANKLIN D. ROOSEVELTSTRAAT RICHTING STATIONSTRAAT		5	7						7
LANDBOUWSTRAAT RICHTING MATENSTRAAT		143	1						1
Matenstraat		211	3	2	1				6
MATENSTRAAT RICHTING AARTSELAAR		169	1						1
MATENSTRAAT RICHTING AARTSELAAR		211	2	1					3
MATENSTRAAT RICHTING NIEL-CENTRUM		211		1					1
MATENSTRAAT RICHTING SCHELLE		169	3	3					6
Ridder Berthoutlaan		8						1	1
RIDDER BERTHOUTLAAN RICHTING EMIEL DE WITSTRAAT		32	4	1					5
RIDDER BERTHOUTLAAN RICHTING SCHUTTERSLOFSTRAAT		32	2						2
RUPELSTRAAT RICHTING HEIDEPLAATS		11	1						1
RUPELSTRAAT RICHTING SCHUTTERLOFSTRAAT		11	1						1
'S HERENBAAN RICHTING MATENSTRAAT		308	1	1					2
'S HERENBAAN RICHTING POTAARDESTRAAT		308	7	1					8
Stationsstraat		37	69	23					92
Stationsstraat		77	42	8	1				51
ST. HUBERTUSPLEIN RICHTING EMIEL DEWITTSTRAAT		27	5	1					6
ST. HUBERTUSPLEIN RICHTING RIDDER BERTHOUTLAAN		27	1	1					2
Tunnelweg		1	19	5	3				27
Tunnelweg		24	40	16	5	1			62
TUNNELWEG RICHTING BOOMSESTRAAT		24	15	4	2		1		22
TUNNELWEG RICHTING BOOMSESTRAAT		3	6	8					14



INFRACTIONS DE VITESSE (autoroutes incluses) : ENDROIT DU CONTRÔLE

2023

Rue	Borne Kilométrique	Nr de maison	Excès de 0-10 km/h	Excès de 11-20 km/h	Excès de 21-30 km/h	Excès de 31-40 km/h	Excès de plus de 40 km/h	Excès de ??? km/h	TOTAL
TUNNELWEG RICHTING BOOMSESTRAAT		34	9						9
TUNNELWEG RICHTING 'S HERENBAAN		24	8	2					10
TUNNELWEG RICHTING 'S HERENBAAN		3	6	3					9
TUNNELWEG RICHTING 'S HERENBAAN		34	6	2					8
Uitbreidingsstraat		14	1						1
Volkenbondstraat		80	1						1
TOTAL			468	113	17	2	3	1	604

Rumst

Rue	Borne Kilométrique	Nr de maison	Excès de 0-10 km/h	Excès de 11-20 km/h	Excès de 21-30 km/h	Excès de 31-40 km/h	Excès de plus de 40 km/h	Excès de ??? km/h	TOTAL
A1-E19 Direction Breda (NL)	21.7							2	2
A1-E19 Direction Breda (NL)	22.9							1	1
A1-E19 Direction Breda (NL)	25.0					2			2
A1-E19 Direction Breda (NL)								3	3
A1-E19 Direction Breda (NL) sortie 8 Rumst	17.1							1	1
A1-E19 Direction Bruxelles	22.0				1			1	2
A1-E19 Direction Bruxelles	22.7	*	739	190	32	10	5		976
A1-E19 Direction Bruxelles	22.7		7.156	1.532	337	84	27	1	9.137
A1-E19 Direction Bruxelles	22.8							1	1
A1-E19 Direction Bruxelles	23.1							1	1
A1-E19 Direction Bruxelles	24.0							1	1
A1-E19 Direction Bruxelles	25.2							2	2
A1-E19 Direction Bruxelles				1					1
A1-E19 Direction Bruxelles entrée 8 Rumst	21.9							2	2
ANTWERPSESTEENWEG RICHTING EMIEL ENGELSSTRAAT		43	1						1
ANTWERPSESTEENWEG RICHTING WAARLOOS		43	1						1



INFRACTIONS DE VITESSE (autoroutes incluses) : ENDROIT DU CONTRÔLE

2023

Rue	Borne Kilometrique	Nr de maison	Excès de 0-10 km/h	Excès de 11-20 km/h	Excès de 21-30 km/h	Excès de 31-40 km/h	Excès de plus de 40 km/h	Excès de ??? km/h	TOTAL
Antwerpsestraat		12						1	1
Bussestraat								1	1
Eikenstraat		219	29	10	1				40
Eikenstraat		33	4						4
EIKENSTRAAT RICHTING KONINGIN ASTRIDPLEIN		188	22	1					23
EIKENSTRAAT RICHTING KONINGIN ASTRIDPLEIN		219	124	19	2				145
EIKENSTRAAT RICHTING KONINGIN ASTRIDPLEIN		33	22	3					25
EIKENSTRAAT RICHTING KONINGIN ASTRIDPLEIN		35	12						12
EIKENSTRAAT RICHTING PIERSTRAAT		188	23	5					28
EIKENSTRAAT RICHTING PIERSTRAAT		192	9	1					10
EIKENSTRAAT RICHTING PIERSTRAAT		219	92	13	1				106
EIKENSTRAAT RICHTING PIERSTRAAT		33	19		1				20
EIKENSTRAAT RICHTING PIERSTRAAT		35	7						7
Hof ten Eikenlaan		12	27	9	2				38
HOF TEN EIKENLAAN RICHTING PETRUS VAN DER TAELENSTRAAT		12	41	11	3				55
HOF TEN EIKENLAAN RICHTING TIBURSTRAAT		12	35	12					47
HOGHE MEENTOCHTSTRAAT RICHTING PETRUS VAN DER TAELENSTRAAT		1	14	5	1				20
HOGHE MEENTOCHTSTRAAT RICHTING PETRUS VAN DER TAELENSTRAAT		26			1				1
HOGHE MEENTOCHTSTRAAT RICHTING PETRUS VAN DER TAELENSTRAAT		5	23	11	2				36
Kardinaal Cardijnstraat		46	9	1					10
KARDINAAL CARDIJNSTRAAT RICHTING BOOM		46	11						11
KARDINAAL CARDIJNSTRAAT RICHTING DUFFEL		46	12	1					13
Kerkhofstraat		38	14	14	1				29
KERKHOFSTRAAT RICHTING DOELHAAGSTRAAT		38	17	11	4	1			33
KERKHOFSTRAAT RICHTING PETRUS VAN DER TAELENSTRAAT		38	18	13	2				33
Kerremansstraat		20	4						4
KERREMANSSTRAAT RICHTING MOLENSTRAAT		20	20	6					26



INFRACTIONS DE VITESSE (autoroutes incluses) : ENDROIT DU CONTRÔLE

2023

Rue	Borne Kilométrique	Nr de maison	Excès de 0-10 km/h	Excès de 11-20 km/h	Excès de 21-30 km/h	Excès de 31-40 km/h	Excès de plus de 40 km/h	Excès de ??? km/h	TOTAL
KERREMANSSTRAAT RICHTING MOLENSTRAAT		5	5						5
KERREMANSSTRAAT RICHTING NACHTEGAALSTRAAT		20	7	4					11
KERREMANSSTRAAT RICHTING NACHTEGAALSTRAAT		5			1				1
Laarstraat		22	59	25	1				85
LAARSTRAAT RICHTING RUMSTSESTRAAT		22	213	68	2				283
LAARSTRAAT RICHTING STEENWEG OP WAARLOOS		22	91	26					117
Lage Vosbergstraat		68	15	12	2		1		30
LAGE VOSBERGSTRAAT RICHTING BUSSESTRAAT		58	4		1				5
LAGE VOSBERGSTRAAT RICHTING BUSSESTRAAT		68	22	6	2	1			31
LAGE VOSBERGSTRAAT RICHTING DUFFEL		58	14	3	1				18
LAGE VOSBERGSTRAAT RICHTING DUFFEL		68	44	14	3	1			62
Mechelsesteenweg		35	3	2	1				6
MECHELSESTEENWEG RICHTING KONTICH		35		1					1
MECHELSESTEENWEG RICHTING MECHELEN		35		1	2				3
MOLENSTRAAT RICHTING KERKHOFSTRAAT		114	7	2					9
MOLENSTRAAT RICHTING KERKHOFSTRAAT		178	9	1					10
MOLENSTRAAT RICHTING KON. ASTRIDPLEIN		114	3	1					4
MOLENSTRAAT RICHTING KONINGIN ASTRIDPLEIN		112	4	1					5
MOLENSTRAAT RICHTING KONINGIN ASTRIDPLEIN		114	6		1				7
MOLENSTRAAT RICHTING KONINGIN ASTRIDPLEIN		178	5	3					8
N1c Bussestraat à Rumst	0.2							1	1
Nieuwstraat		50	4	3					7
Nieuwstraat								1	1
NIEUWSTRAAT RICHTING STEENBERGHOEKSTRAAT		50	2	2					4
NIEUWSTRAAT RICHTING TERHAGEN		100	9						9
NIEUWSTRAAT RICHTING TERHAGEN		50	4	1					5
Oude Baan		93	6	1	1				8



INFRACTIONS DE VITESSE (autoroutes incluses) : ENDROIT DU CONTRÔLE

2023

Rue	Borne Kilometrique	Nr de maison	Excès de 0-10 km/h	Excès de 11-20 km/h	Excès de 21-30 km/h	Excès de 31-40 km/h	Excès de plus de 40 km/h	Excès de ??? km/h	TOTAL
OUDE BAAN RICHTING DUFFEL		77	4						4
OUDE BAAN RICHTING DUFFEL		79	6	3		2			11
OUDE BAAN RICHTING NIEUWSTRAAT		69	10	4					14
PETRUS VAN DER TAELENSTRAAT RICHTING KERKHOFSTRAAT		12	24	6	1				31
PETRUS VAN DER TAELENSTRAAT RICHTING KERKHOFSTRAAT		24	7	2					9
PETRUS VAN DER TAELENSTRAAT RICHTING SLIJKENHOEFSTRAAT		12	21	2	1				24
PETRUS VAN DER TAELENSTRAAT RICHTING SLIJKENHOEFSTRAAT		24	9	3					12
Pierstraat		74	295	24	6				325
Pierstraat						1			1
PIERSTRAAT RICHTING AARTSELAAR		105	12	3					15
PIERSTRAAT RICHTING AARTSELAAR		193	99	6					105
PIERSTRAAT RICHTING AARTSELAAR		357	1						1
PIERSTRAAT RICHTING EIKENSTRAAT		106	11						11
Predikherenhoefstraat				1					1
PREDIKHERENHOEVESTRAAT RICHTING PIERSTRAAT		26	66	20	4				90
PREDIKHERENHOEVESTRAAT RICHTING PIERSTRAAT		31	78	52	7	2			139
PREDIKHERENHOEVESTRAAT RICHTING 'S HERENBAAN		26	64	32	2				98
PREDIKHERENHOEVESTRAAT RICHTING 'S HERENBAAN		31	36	14	1				51
Rozenlaan								2	2
ROZENLAAN RICHTING PREDIKHERENHOEVESTRAAT		24	4	1					5
ROZENLAAN RICHTING PREDIKHERENHOEVESTRAAT		36	17	2					19
ROZENLAAN RICHTING SERINGENLAAN		24	3	1					4
ROZENLAAN RICHTING SERINGENLAAN		36	21	2	1				24
(RUMST120) A1-E19 RICHTING BRED (NL)	22.9		18.717	2.711	804	265	171		22.668
Rumstsestraat		40	21	5	1				27
RUMSTSESTRAAT RICHTING MOLENSTRAAT		56	83	33	3				119
RUMSTSESTRAAT RICHTING HOLLEBEEKSTRAAT		40	7	2	1				10



INFRACTIONS DE VITESSE (autoroutes incluses) : ENDROIT DU CONTRÔLE

2023

Rue	Borne Kilometrique	Nr de maison	Excès de 0-10 km/h	Excès de 11-20 km/h	Excès de 21-30 km/h	Excès de 31-40 km/h	Excès de plus de 40 km/h	Excès de ??? km/h	TOTAL
RUMSTSESTRAAT RICHTING HOLLEBEEKSTRAAT		56	71	30	6	1			108
RUMSTSESTRAAT RICHTING MOLENSTRAAT		40	19	3					22
Schoolstraat								1	1
Steenweg op Waarloos		14	2	1					3
Steenweg op Waarloos		18	1	1	1				3
Steenweg op Waarloos		9	2						2
STEENWEG OP WAARLOOS RICHTING BOOM		14	2						2
STEENWEG OP WAARLOOS RICHTING WAARLOOS		14	2	3					5
TIBURSTRAAT RICHTING BOOM		25	12	6					18
TIBURSTRAAT RICHTING BOOM		25 A	9	4	1				14
TIBURSTRAAT RICHTING DUFFEL		25	8	2					10
TIBURSTRAAT RICHTING DUFFEL		25 A	5	1					6
Tuinwijk		33						1	1
Tuinwijk		88	45	20	1				66
TUINWIJK RICHTING BOOM		86	15	1					16
TUINWIJK RICHTING BOOM		88	102	26	2				130
TUINWIJK RICHTING DUFFEL		86	25	8	1				34
TUINWIJK RICHTING DUFFEL		88	229	85	6				320
Varenstraat		91	5	1					6
VARENSTRAAT RICHTING DUFFEL		83	15	8	1	1			25
VARENSTRAAT RICHTING DUFFEL		91	4	2		1			7
VARENSTRAAT RICHTING MECHELSESTEENWEG		83	32	17	1				50
VARENSTRAAT RICHTING MECHELSESTEENWEG		91	9	1					10
VARENSTRAAT RICHTING MECHELSESTEENWEG		93		3					3
VARENSTRAAT RICHTING NOTMEIR		83	3	1					4
TOTAL			29.274	5.199	1.261	372	204	24	36.334

Schelle



INFRACTIONS DE VITESSE (autoroutes incluses) : ENDROIT DU CONTRÔLE

2023

Rue	Borne Kilometrique	Nr de maison	Excès de 0-10 km/h	Excès de 11-20 km/h	Excès de 21-30 km/h	Excès de 31-40 km/h	Excès de plus de 40 km/h	Excès de ??? km/h	TOTAL
A12 Direction Berg-op-Zoom (NL)	26.5							1	1
A12 Direction Berg-op-Zoom (NL)								2	2
A12 Direction Bruxelles	26.4							1	1
A12 Direction Bruxelles				1					1
Boomse Steenweg		37		1					1
Boomse Steenweg								1	1
BOOMSE STEENWEG RICHTING AARTSELAAR		87		42	22	5	2		71
BOOMSE STEENWEG RICHTING ANTWERPEN		87		322	125	43	4		494
BOOMSE STEENWEG RICHTING BOOM		28		45	26	11	2		84
BOOMSE STEENWEG RICHTING BRUSSEL		28		546	189	64	31		830
FABIOLALAN RICHTING HEMIKSEM		159	1						1
FABIOLALAN RICHTING HEMIKSEM		93	170	43	2	1			216
FABIOLALAN RICHTING NIEL		138	1						1
FABIOLALAN RICHTING NIEL		93	254	41					295
INTERESCAUTLAAN RICHTING TOLHUISSTRAAT		49	2	1	1				4
INTERESCAUTLAAN RICHTING TOLHUISSTRAAT		57	1			1			2
INTERESCAUTLAAN RICHTING VOLTASTRAAT		49	2						2
INTERESCAUTLAAN RICHTING VOLTASTRAAT		57	1	1					2
KOEKOEKSTRAAT RICHTING BRANDEKESWEG		65	12	10	1				23
KOEKOEKSTRAAT RICHTING STEENWINKELSTRAAT		65	6	2					8
LAARHOFSTRAAT RICHTING KAPELSTRAAT		98	27	6					33
LAARHOFSTRAAT RICHTING NIEL		98	14	3	1				18
Peperstraat								1	1
Provinciale Steenweg		131					1		1
Provinciale Steenweg		311	30	9	1				40
Provinciale Steenweg		459					1	2	3
Provinciale Steenweg		47						1	1



INFRACTIONS DE VITESSE (autoroutes incluses) : ENDROIT DU CONTRÔLE

2023

Rue	Borne Kilometrique	Nr de maison	Excès de 0-10 km/h	Excès de 11-20 km/h	Excès de 21-30 km/h	Excès de 31-40 km/h	Excès de plus de 40 km/h	Excès de ??? km/h	TOTAL
PROVINCIALE STEENWEG RICHTING HEMIKSEM		311	136	83	5				224
PROVINCIALE STEENWEG RICHTING NIEL		311	91	52	6	2			151
Rubensstraat		66	37	28	4				69
RUBENSSTRAAT RICHTING EERSTE MEISTRAAT		66	11	8					19
RUBENSSTRAAT RICHTING SPRUYTELEI		66	11	4	1				16
Steenwinkelstraat		256	5	4					9
STEENWINKELSTRAAT RICHTING AARTSELAAR		256	4	3	2				9
STEENWINKELSTRAAT RICHTING AARTSELAAR		286	1	1					2
STEENWINKELSTRAAT RICHTING PROVINCIALE STEENWEG		256	3						3
Tuinlei		30	13	11					24
TUINLEI RICHTING MATENSTRAAT		30	6	2					8
TUINLEI RICHTING STEENWINKELSTRAAT		30	15	3	1				19
TOTAL			854	1.272	387	127	41	9	2.690



INFRACTIONS DE VITESSE (autoroutes incluses) : RÉGIME VITESSE

2023

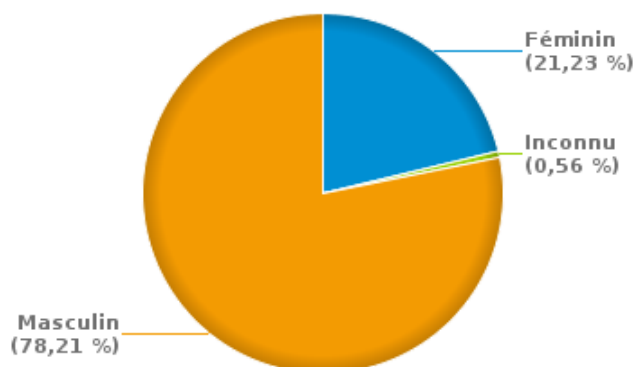
Vitesse autorisée	Excès de 0-10 km/h	Excès de 11-20 km/h	Excès de 21-30 km/h	Excès de 31-40 km/h	Excès de plus de 40	Excès de ??? km/h	TOTAL
30	2.801	925	84	12	3	0	3.825
50	1.833	1.468	448	132	42	0	3.923
70	9	7	4	0	0	0	20
90	590	262	11	9	0	0	872
120	26.022	4.173	1.164	352	208	0	31.919
Inconnu	3	2	1	2	6	68	82
TOTAL	31.258	6.837	1.712	507	259	68	40.641

INFRACTIONS ROUTIÈRES (autoroutes incluses) : PROFIL DES CONTREVENANTS 2023

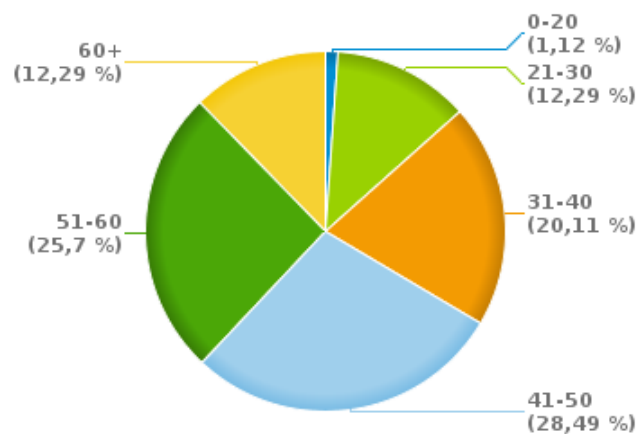
Nombre d'infractions d'alcool par catégorie d'âge et par sexe

	Masculin	Féminin	Inconnu	TOTAL
0-20	2	0	0	2
21-30	17	5	0	22
31-40	25	10	1	36
41-50	41	10	0	51
51-60	38	8	0	46
60+	17	5	0	22
TOTAL	140	38	1	179

% infractions alcool par sexe pour l'année 2023



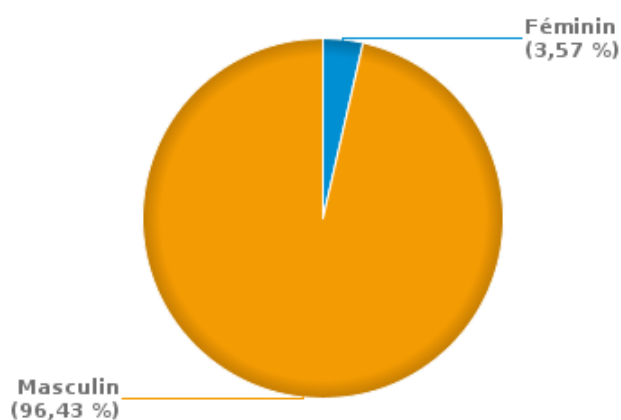
% infractions alcool par catégorie d'âge pour l'année 2023



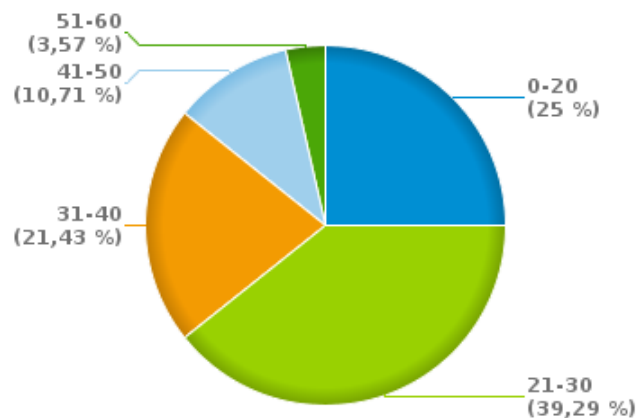
Nombre d'infractions de drogues par catégorie d'âge et par sexe

	Féminin	Masculin	TOTAL
0-20	0	7	7
21-30	1	10	11
31-40	0	6	6
41-50	0	3	3
51-60	0	1	1
TOTAL	1	27	28

% infractions drogues par sexe pour l'année 2023



% infractions drogues par catégorie d'âge pour l'année 2023





INFRACTIONS ROUTIÈRES
FILTRES ET PARAMÈTRES SELECTIONNÉS
DANS CE RAPPORT

Année de début de l'infraction	2015
Année de fin de l'infraction	2023
Trimestre(s)	Trim. 1;Trim. 2;Trim. 3;Trim. 4
Zone de police	ZP RUPEL (BOOM)
Unité locale/fédérale	
Hors/sur autoroute	(autoroutes incluses)
Unité de police constatante	
Date de clôture de la banque de données	30/04/24

Date de mise à jour du rapport	01 JUIL. 2024 10:22:52
---------------------------------------	------------------------