

**Aperçu
Infractions routières
(autoroutes incluses)
2023**

ZP ANTWERPEN

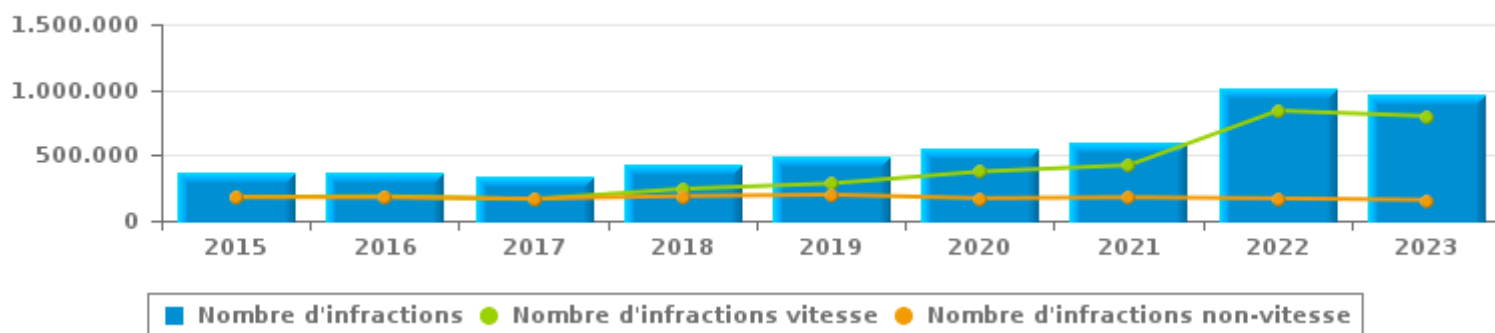


INFRACTIONS ROUTIÈRES (autoroutes incluses) : APERÇU GÉNÉRAL

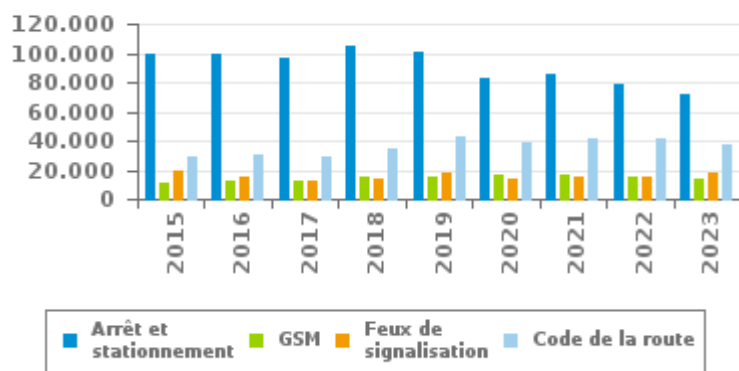
Comparaison par année: 2015-2023

	2015	2016	2017	2018	2019	2020	2021	2022	2023
NOMBRE TOTAL D'INFRACTIONS	361.920	365.441	333.370	431.600	483.733	546.984	603.353	#####	958.111
INFRACTIONS PAR THEME									
	2015	2016	2017	2018	2019	2020	2021	2022	2023
Vitesse	181.146	187.038	164.671	243.249	284.855	375.121	424.530	840.113	799.244
Arrêt et stationnement	99.238	99.180	97.009	105.250	100.211	82.897	85.427	78.230	71.231
GSM	11.583	12.439	12.049	14.530	15.494	16.568	16.060	15.071	13.187
Casque et vêtements de protection	609	628	716	1.065	984	990	944	1.078	829
Ceinture et siège enfant	4.221	3.250	2.485	2.373	2.480	2.014	2.761	2.501	2.073
Feux de signalisation	19.325	15.089	11.901	13.174	18.391	13.905	14.881	15.189	17.838
Code de la route	28.658	30.264	28.342	34.568	42.606	38.465	41.839	41.504	37.402
Alcool	2.406	2.729	2.161	1.956	2.002	1.129	1.179	1.660	1.441
Drogues	394	646	515	516	724	823	865	712	683
Conditions techniques	4.168	4.094	3.782	4.438	4.380	3.103	3.063	3.977	4.025
Immatriculation	2.039	2.084	1.858	2.121	2.344	2.571	2.104	2.120	2.212
Permis de conduire	4.024	4.162	3.980	4.011	4.257	4.638	5.220	4.606	3.969
Assurance	2.295	2.339	2.161	2.328	2.524	2.318	2.104	2.295	2.107
Poids lourds	1.615	1.411	1.653	1.900	2.181	2.289	2.097	1.506	1.385
Autres	149	79	64	113	287	150	269	269	437
Inconnu	50	9	23	8	13	3	10	26	48

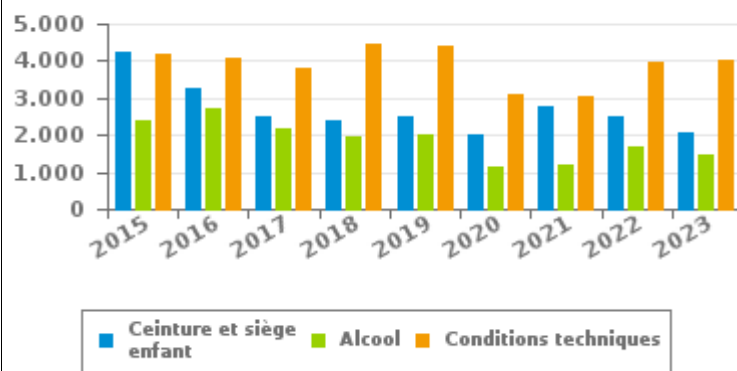
Nombre d'infractions



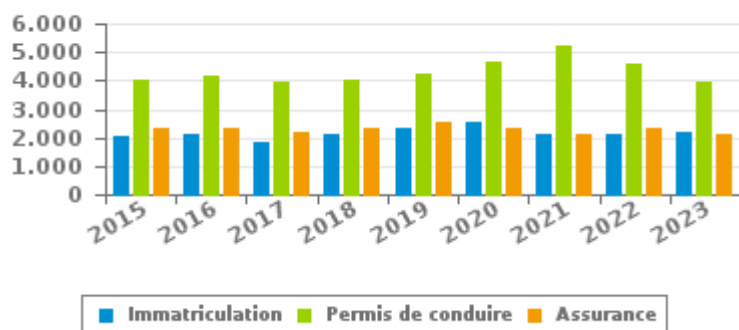
Nombre d'infractions



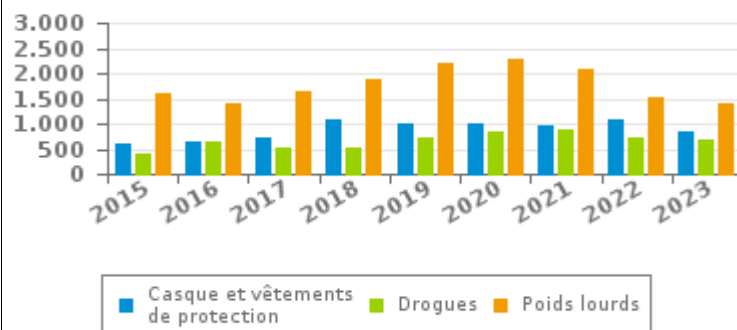
Nombre d'infractions



Nombre d'infractions



Nombre d'infractions





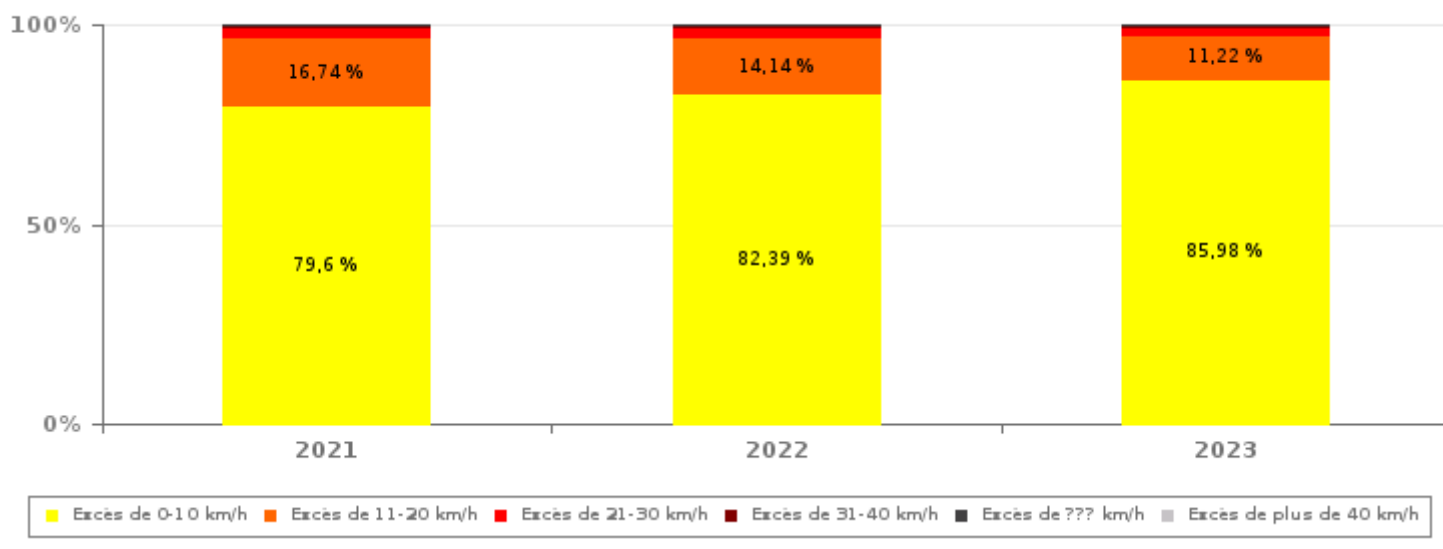
INFRACTIONS ROUTIÈRES (autoroutes incluses) : APERÇU GÉNÉRAL

INFRACTIONS PAR DEGRE DE GRAVITE

Comparaison par année: 2015-2023

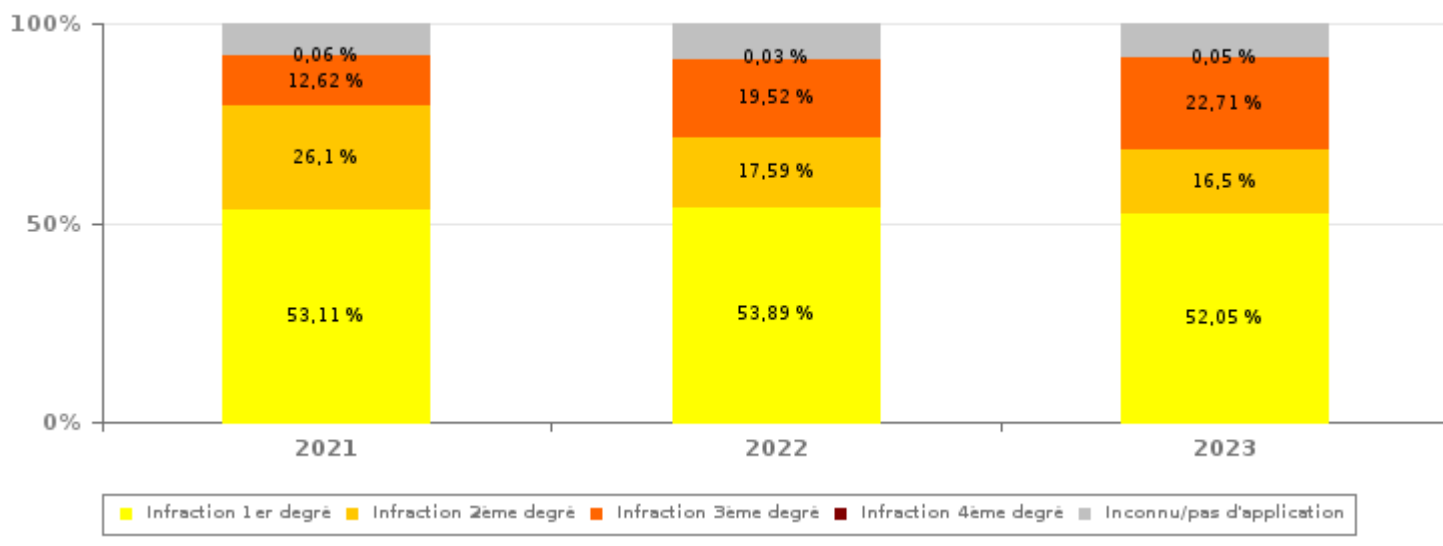
VITESSE	2015	2016	2017	2018	2019	2020	2021	2022	2023
Excès de 0-10 km/h	50.485	52.939	49.166	94.290	143.211	257.181	337.932	692.184	687.180
Excès de 11-20 km/h	98.906	107.847	92.344	118.878	115.662	93.463	71.072	118.797	89.683
Excès de 21-30 km/h	25.193	20.465	17.929	23.659	20.235	17.950	11.025	21.784	16.081
Excès de 31-40 km/h	4.651	3.676	3.480	4.203	3.302	3.641	2.214	4.400	3.522
Excès de plus de 40 km/h	1.138	1.236	848	1.142	1.090	1.365	923	1.971	1.883
Excès de ??? km/h	773	875	904	1.077	1.355	1.521	1.364	977	895
Sous-total VITESSE	181.146	187.038	164.671	243.249	284.855	375.121	424.530	840.113	799.244

Nombre d'infractions (vitesse): répartition selon la gravité



NON-VITESSE	2015	2016	2017	2018	2019	2020	2021	2022	2023
1er degré	94.185	95.961	93.435	101.797	102.282	89.716	94.970	92.018	82.695
2ème degré	47.822	47.289	44.796	51.960	54.693	47.882	46.665	30.032	26.220
3ème degré	24.144	20.398	16.662	20.101	26.388	20.613	22.562	33.323	36.080
4ème degré	130	88	88	154	126	106	109	54	77
Inconnu/Pas d'application	14.493	14.667	13.718	14.339	15.389	13.546	14.517	15.317	13.795
Sous-total NON-VITESSE	180.774	178.403	168.699	188.351	198.878	171.863	178.823	170.744	158.867

Nombre d'infractions (non-vitesse): répartition selon la gravité





INFRACTIONS ROUTIÈRES (autoroutes incluses) : APERÇU GÉNÉRAL

INFRACTIONS PAR DEGRE DE GRAVITE

Comparaison par année: 2015-2023



INFRACTIONS ROUTIÈRES (autoroutes incluses) : APERÇU GÉNÉRAL

Comparaison par mois pour l'année 2023

	Jan	Fév	Mar	Avr	Mai	Juin	Juil	Août	Sep	Oct	Nov	Déc	TOTAL
NOMBRE TOTAL D'INFRACTIONS	90.385	73.308	98.097	83.647	90.576	87.197	87.018	60.315	64.636	81.121	62.275	79.536	958.111
INFRACTIONS PAR THEME													
Vitesse	77.352	58.562	79.760	70.215	76.253	72.645	76.767	50.363	51.441	67.453	50.194	68.239	799.244
Arrêt et stationnement	5.986	7.251	8.879	6.533	6.171	5.256	3.934	4.162	5.007	6.219	6.107	5.726	71.231
GSM	917	1.323	1.460	944	1.267	1.276	932	956	1.470	1.343	718	581	13.187
Casque et vêtements de protection	18	28	26	46	86	173	87	88	136	88	30	23	829
Ceinture et siège enfant	207	168	189	141	188	264	200	149	179	150	128	110	2.073
Feux de signalisation	1.439	1.242	1.663	1.410	1.632	1.840	1.207	1.339	1.807	1.682	1.424	1.153	17.838
Code de la route	2.840	3.174	4.573	3.077	3.557	4.263	2.575	2.118	3.355	2.995	2.431	2.444	37.402
Alcool	161	126	129	105	109	123	122	115	99	116	113	123	1.441
Drogues	83	75	59	53	56	44	56	52	42	41	52	70	683
Conditions techniques	444	347	367	295	342	365	330	258	305	301	327	344	4.025
Immatriculation	221	176	228	179	185	193	183	163	168	181	145	190	2.212
Permis de conduire	384	387	379	317	356	373	336	298	285	248	301	305	3.969
Assurance	205	188	174	166	161	194	196	176	189	155	163	140	2.107
Poids lourds	83	216	180	132	181	135	55	31	106	115	101	50	1.385
Autres	43	38	30	31	32	51	36	42	36	28	36	34	437
Inconnu	2	7	1	3	0	2	2	5	11	6	5	4	48
INFRACTIONS PAR DEGRE DE GRAVI													
VITESSE													
Excès de 0-10 km/h	66.261	50.860	68.936	60.183	65.401	61.613	65.871	43.587	44.869	58.286	43.230	58.083	687.180
Excès de 11-20 km/h	8.976	6.142	8.728	7.850	8.557	8.927	8.812	5.442	5.285	7.358	5.535	8.071	89.683
Excès de 21-30 km/h	1.565	1.123	1.499	1.579	1.647	1.566	1.538	941	870	1.256	1.006	1.491	16.081
Excès de 31-40 km/h	307	234	337	358	371	307	308	204	238	280	242	336	3.522
Excès de plus de 40 km/h	166	114	187	155	178	161	173	119	113	217	125	175	1.883
Excès de ??? km/h	77	89	73	90	99	71	65	70	66	56	56	83	895
Sous-total VITESSE	77.352	58.562	79.760	70.215	76.253	72.645	76.767	50.363	51.441	67.453	50.194	68.239	799.244
NON-VITESSE													
1er degré	6.515	7.891	10.100	7.213	7.209	7.602	5.313	5.048	6.938	6.674	6.214	5.978	82.695
2ème degré	2.562	2.560	3.443	2.349	2.373	2.146	1.352	1.346	1.498	2.221	2.213	2.157	26.220
3ème degré	2.611	2.919	3.494	2.782	3.502	3.508	2.463	2.595	3.700	3.749	2.627	2.130	36.080
4ème degré	1	5	1	2	13	7	7	2	14	12	5	8	77
Inconnu/Pas d'application	1.344	1.371	1.299	1.086	1.226	1.289	1.116	961	1.045	1.012	1.022	1.024	13.795
Sous-total NON-VITESSE	13.033	14.746	18.337	13.432	14.323	14.552	10.251	9.952	13.195	13.668	12.081	11.297	158.867

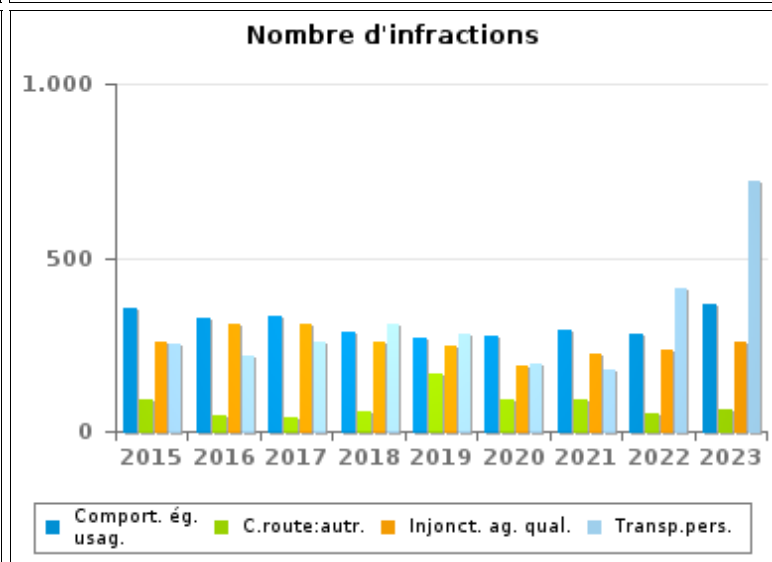
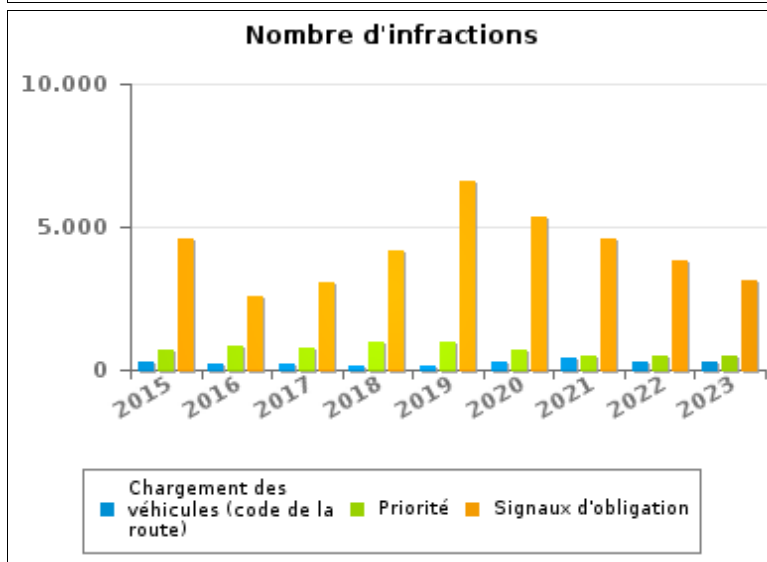
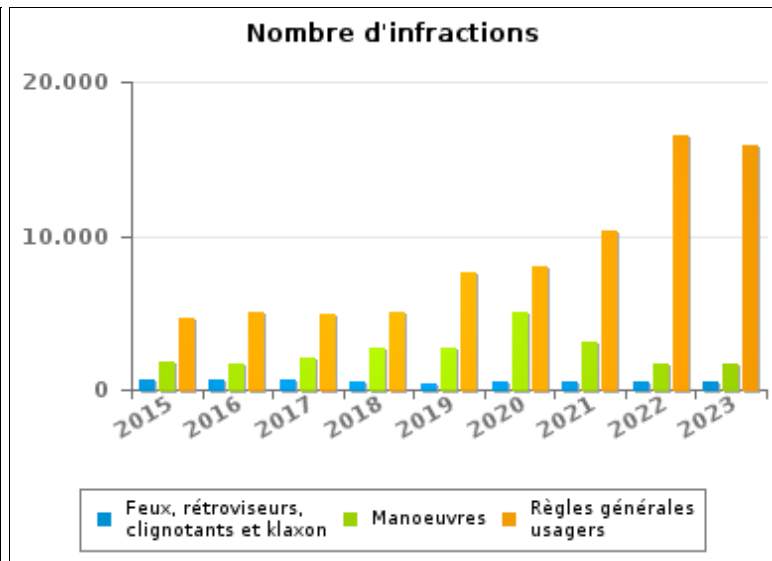
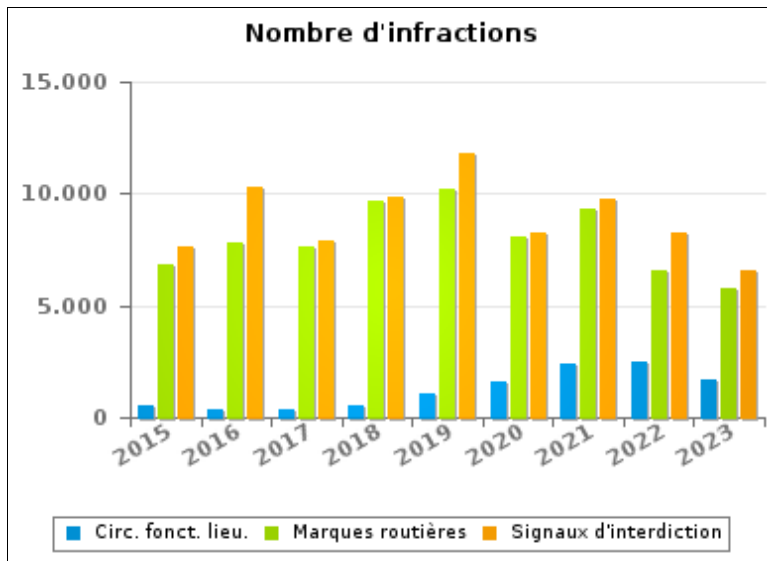


INFRACTIONS ROUTIÈRES (autoroutes incluses) : APERÇU GÉNÉRAL (DÉTAIL)

Comparaison par année: 2015-2023

Code de la route

	2015	2016	2017	2018	2019	2020	2021	2022	2023
Signaux d'interdiction	7.613	10.286	7.903	9.831	11.849	8.242	9.775	8.250	6.526
Règles générales usagers	4.674	5.030	4.840	5.045	7.578	7.975	10.371	16.481	15.928
Marques routières	6.845	7.772	7.624	9.653	10.164	8.095	9.344	6.539	5.727
Signaux d'obligation	4.573	2.570	3.049	4.189	6.622	5.364	4.587	3.833	3.153
Manoeuvres	1.798	1.701	2.016	2.726	2.771	4.998	3.116	1.657	1.663
Circulation en fonction du lieu	564	374	363	549	1.085	1.631	2.398	2.475	1.723
Priorité	685	832	754	940	964	664	515	514	468
Feux, rétroviseurs, clignotants et klaxon	704	602	631	566	439	477	531	472	509
Transport de personnes (code de la route)	250	215	259	311	280	194	179	413	718
Comportement à l'égard de certains usagers	354	325	332	283	271	277	293	282	364
Chargement des véhicules (code de la route)	246	202	223	158	171	267	411	304	307
Injonctions des agents qualifiés	259	308	307	260	245	187	225	235	255
Code de la route: autres	93	47	41	57	167	94	94	49	61
TOTAL	28.658	30.264	28.342	34.568	42.606	38.465	41.839	41.504	37.402





INFRACTIONS ROUTIÈRES (autoroutes incluses) : TOP 5 DES INFRACTIONS

2023

Toutes les infractions

Theme	Article de loi	Nombre d'infractions	% (*)
Vitesse	Art. 11.2.1°- a). En dehors des agglomérations, la vitesse est limitée à 120 km à l'heure sur les autoroutes [...]. Les limitations de vitesse inférieures imposées par le signal C43 ou résultant de l'article 11.3. restent d'application. Art. 5. Les usagers doivent se conformer aux signaux lumineux de circulation, aux signaux routiers et aux marques routières, lorsque ceux-ci sont réguliers en la forme, suffisamment visibles et placés conformément aux prescriptions du [...] règlement [général sur la police de la circulation routière et de l'usage de la voie publique]. Art. 68.3. [...] Sign. C43 [avec la mention 100]. A partir du signal jusqu'au [...] [signal C45], interdiction de circuler à une vitesse supérieure à [100 km/h] [...].	245.693	25,64%
Vitesse	(Attention : l'infraction suivante est uniquement valable pour la Région flamande) Art. 11.1. Dans les agglomérations, la vitesse est limitée à 50 km à l'heure [...].	143.853	15,01%
Vitesse	(Attention : l'infraction suivante est uniquement valable pour la Région flamande) Art. 22quater. Dans les zones délimitées par les signaux routiers F4a et F4b, la vitesse est limitée à 30 km à l'heure.	35.079	3,66%
Vitesse	Vitesse / Autoroutes / Signal C43 - 70 km/h (hors chantiers). Art. 11.2.1°- a). En dehors des agglomérations, la vitesse est limitée à 120 km à l'heure sur les autoroutes [...]. Les limitations de vitesse inférieures imposées par le signal C43 ou résultant de l'article 11.3. restent d'application. Art. 5. Les usagers doivent se conformer aux signaux lumineux de circulation, aux signaux routiers et aux marques routières, lorsque ceux-ci sont réguliers en la forme, suffisamment visibles et placés conformément aux prescriptions du [...] règlement [général sur la police de la circulation routière et de l'usage de la voie publique]. Art. 68.3. [...] Sign. C43 [avec la mention 70]. A partir du signal jusqu'au [...] [signal C45], interdiction de circuler à une vitesse supérieure à [70 km/h] [...].	169.447	17,69%
Vitesse	Vitesse / Autoroutes / Signal C43 - 90 km/h (hors chantiers). Art. 11.2.1°- a). En dehors des agglomérations, la vitesse est limitée à 120 km à l'heure sur les autoroutes [...]. Les limitations de vitesse inférieures imposées par le signal C43 ou résultant de l'article 11.3. restent d'application. Art. 5. Les usagers doivent se conformer aux signaux lumineux de circulation, aux signaux routiers et aux marques routières, lorsque ceux-ci sont réguliers en la forme, suffisamment visibles et placés conformément aux prescriptions du [...] règlement [général sur la police de la circulation routière et de l'usage de la voie publique]. Art. 68.3. [...] Sign. C43 [avec la mention 90]. A partir du signal jusqu'au [...] [signal C45], interdiction de circuler à une vitesse supérieure à [90 km/h] [...].	52.694	5,50%



INFRACTIONS ROUTIÈRES (autoroutes incluses) : TOP 5 DES INFRACTIONS

2023

Infractions du 4ème degré

Theme	Article de loi	Nombre d'infractions	% (*)
Code de la route	Art. 4.1. Les usagers doivent obtempérer immédiatement aux injonctions des agents qualifiés. Art. 4.2.2°. Sont notamment considérées comme injonctions : le ou les bras tendus horizontalement, qui signifie arrêt pour les usagers qui viennent de directions coupant celles indiquées par le ou les bras tendus. Art. 4.1°. Sont infractions du quatrième degré au sens de l'article 29§1er, 1er alinéa de la [...] loi relative à la police de la circulation routière, coordonnée le 16 mars 1968: [...] transgresser les ordres [...] [mentionnés à l'article 4.2.2° de l'AR 01-12-1975] d'une personne habilitée.	18	0,00 %
Code de la route	Constitue une infraction de 4ème degré en vertu de l'article 4.4° de l'AR du 30-09-2005 : Art. 20.3.1°. Il est interdit de s'engager sur un passage à niveau lorsque les barrières sont en mouvement ou fermées.	5	0,00 %
Code de la route	Constitue une infraction de 4ème degré en vertu de l'article 4.4° de l'AR du 30-09-2005 : Art. 20.3.2°. Il est interdit de s'engager sur un passage à niveau lorsque les feux rouges clignotants sont allumés.	8	0,00 %
Code de la route	Constitue une infraction de 4ème degré en vertu de l'article 4.5° de l'AR du 30-09-2005 :Art. 21.4.3°. Il est interdit sur les autoroutes de faire marche arrière ou de rouler en sens contraire au sens obligatoire.	9	0,00 %
Code de la route	Constitue une infraction de 4ème degré en vertu de l'article 4.5° de l'AR du 30-09-2005 :Art. 22.2juncto. Les dispositions de l'article 21.4. et 21.6. sont applicables sur les routes pour automobiles.Art. 21.4.3°. Il est interdit sur les autoroutes de faire marche arrière ou de rouler en sens contraire au sens obligatoire.	17	0,00 %

(*) % par rapport au nombre total d'infractions



INFRACTIONS ROUTIÈRES (autoroutes incluses) : MOMENT

Nombre d'infractions selon le moment de la semaine

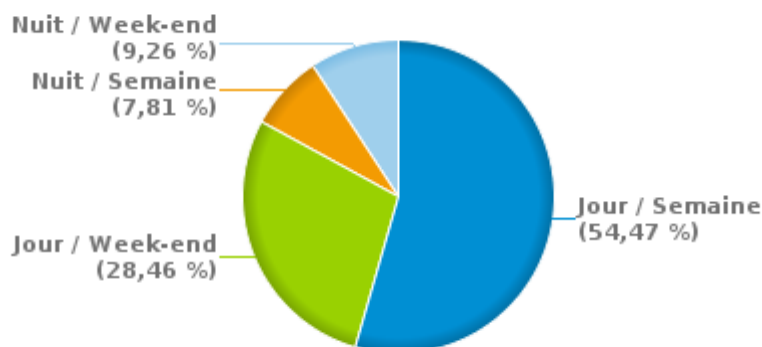
2023

	Semaine			Week-end			TOTAL
	Jour	Nuit	Sous-total	Jour	Nuit	Sous-total	
Vitesse	425.853	68.116	493.969	226.740	78.535	305.275	799.244
Arrêt et stationnement	37.828	3.279	41.107	25.018	5.106	30.124	71.231
GSM	10.571	84	10.655	2.381	151	2.532	13.187
Casque et vêtements de protection	532	17	549	257	23	280	829
Ceinture et siège enfant	1.316	33	1.349	656	68	724	2.073
Feux de signalisation	12.615	787	13.402	3.527	909	4.436	17.838
Code de la route	24.160	1.608	25.768	9.658	1.976	11.634	37.402
Alcool	288	145	433	463	545	1.008	1.441
Drogues	324	40	364	214	105	319	683
Conditions techniques	2.477	240	2.717	971	337	1.308	4.025
Immatriculation	1.297	106	1.403	668	141	809	2.212
Permis de conduire	2.043	232	2.275	1.059	635	1.694	3.969
Assurance	1.183	104	1.287	651	169	820	2.107
Poids lourds	1.092	31	1.123	254	8	262	1.385
Autres	284	10	294	123	20	143	437
Inconnu	34	2	36	9	3	12	48
TOTAL	521.897	74.834	596.731	272.649	88.731	361.380	958.111

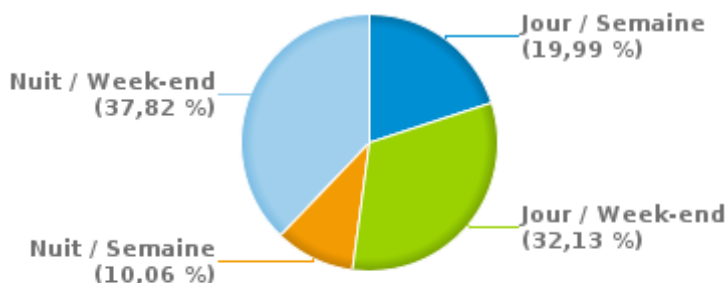
Weekend = Du vendredi 22h00 jusqu'au lundi 06h00
 Semaine = Du lundi 06h00 jusqu'au vendredi 22h00

Jour: de 06h00 à 22h00
 Nuit: de 22h00 à 06h00

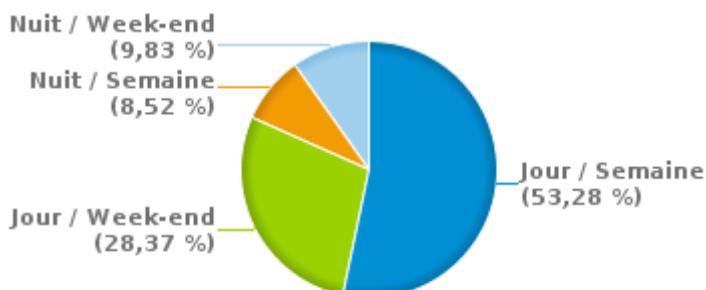
% infractions selon le moment pour l'année 2023



% infractions alcool selon le moment pour l'année 2023



% infractions vitesse selon le moment pour l'année 2023





INFRACTIONS DE VITESSE (autoroutes incluses) : ENDROIT DU CONTRÔLE

2023

Antwerpen

Rue	Borne Kilométrique	Nr de maison	Excès de 0-10 km/h	Excès de 11-20 km/h	Excès de 21-30 km/h	Excès de 31-40 km/h	Excès de plus de 40 km/h	Excès de ??? km/h	TOTAL
A012.231 RICHTING NEDERLAND - COMPLEX LEUGENBERG	0.7	*	961	622	192	37	7		1.819
A012.236 RICHTING ANTWERPEN - COMPLEX LEUGENBERG	0.7	*	24	23	7	4			58
A012.236 RICHTING ANTWERPEN - COMPLEX LEUGENBERG	0.8	*	278	101	28	6			413
A112 Dir Anvers-C/Amerikalei	2.3							1	1
A112 Direction A12 Kiel	0.5	*	337	99	18	6	2		462
A112 Direction A12 Kiel								2	2
A11-E34 Direction Anvers	17.2							1	1
A11-E34 Direction Anvers	96.0							2	2
A11-E34 Direction Bruges	11.0							1	1
A11 RICHTING KUST (KNOOPPUNT ST-ANNA LINKEROEVER)	64		4.107	1.341	277	43	4		5.772
A12 Dir Bergen-op-Zoom (NL) entrée 15 Leugenberg								3	3
A12 Dir Bergen-op-Zoom sortie 16 Ekeren (Centre)								2	2
A12 Dir Bergen/Zoom entrée 16 Ekeren de Noorderl.								1	1
A12 Dir Bergen/Zoom jonction entrée 16 Ekeren	0.2							1	1
A12 Dir Bergen/Zoom sortie 16 Ekeren dir R2 (Port)	0.1							1	1
A12 Dir Bergen/Zoom sortie 16 Ekeren dir R2 (Port)								2	2
A12 Dir Bruxelles échangeur Anv-S jonct. R1/A12	0.4			1				1	2
A12 Dir Bruxelles échangeur Anv-S jonct. R1/A12								1	1
A12 Direction Bergen-op-Zoom (NL)	41.5	*	7	1					8
A12 Direction Berg-op-Zoom (NL)	30.3							1	1
A12 Direction Berg-op-Zoom (NL)	31.5					1			1
A12 Direction Berg-op-Zoom (NL)	31.9							1	1
A12 Direction Berg-op-Zoom (NL)	32.0							1	1
A12 Direction Berg-op-Zoom (NL)	32.5							1	1
A12 Direction Berg-op-Zoom (NL)	34.5							2	2
A12 Direction Berg-op-Zoom (NL)	35.2							3	3



INFRACTIONS DE VITESSE (autoroutes incluses) : ENDROIT DU CONTRÔLE

2023

Rue	Borne Kilométrique	Nr de maison	Excès de 0-10 km/h	Excès de 11-20 km/h	Excès de 21-30 km/h	Excès de 31-40 km/h	Excès de plus de 40 km/h	Excès de ??? km/h	TOTAL
A12 Direction Berg-op-Zoom (NL)	35.4							1	1
A12 Direction Berg-op-Zoom (NL)	38.7		71	15	2		1		89
A12 Direction Berg-op-Zoom (NL)	40.4							1	1
A12 Direction Berg-op-Zoom (NL)	41.3							1	1
A12 Direction Berg-op-Zoom (NL)	43.9							3	3
A12 Direction Berg-op-Zoom (NL)	55.0							1	1
A12 Direction Berg-op-Zoom (NL)								13	13
A12 Direction Bruxelles	30.5							2	2
A12 Direction Bruxelles	32.2							1	1
A12 Direction Bruxelles	32.3							1	1
A12 Direction Bruxelles	33.0							1	1
A12 Direction Bruxelles	34.9							1	1
A12 Direction Bruxelles	35		316	77	11	5	8		417
A12 Direction Bruxelles	41.7							2	2
A12 Direction Bruxelles					1			7	8
A12 NOORD VANAF R2 RICHTING ZANDVLIET/BERGEN OP ZOOM	53.6		6.701	925	173	45	24		7.868
A12 NOORD VANAF ZANDVLIET RICHTING R2/ANTWERPEN	43.9		4.373	642	168	39	15		5.237
A12 R2 RICHTING EKEREN/ANTWERPEN	39.6		2.685	431	120	29	14		3.279
A12 RI. BERGEN-OP-ZOOM (NL)	46.2		4.804	658	113	56	14		5.645
A12 RICHTING ANTWERPEN (RING 1 - NL)	35.6	*	360	206	52	21	3		642
A12 RICHTING ANTWERPEN (RING 1 - NL)	35.6		6.331	2.010	387	108	36		8.872
A12 RICHTING ANTWERPEN - VIADUCT	33.1	*	1.278	845	274	129	87		2.613
A12 RICHTING BRUSSEL - VIADUCT	33.2	*	852	381	108	38	40		1.419
A13-E313 Direction Anvers	0.7							1	1
A13-E313 Direction Anvers	1.2							2	2
A13-E313 Direction Anvers	2.0							1	1
A13-E313 Direction Anvers	2.1							1	1



INFRACTIONS DE VITESSE (autoroutes incluses) : ENDROIT DU CONTRÔLE

2023

Rue	Borne Kilometrique	Nr de maison	Excès de 0-10 km/h	Excès de 11-20 km/h	Excès de 21-30 km/h	Excès de 31-40 km/h	Excès de plus de 40 km/h	Excès de ??? km/h	TOTAL
A13-E313 Direction Anvers	2.9							3	3
A13-E313 Direction Anvers	3.0							5	5
A13-E313 Direction Anvers								5	5
A13-E313 Direction Liège	0.5							1	1
A13-E313 Direction Liège	0.7							1	1
A13-E313 Direction Liège	2.6							2	2
A13-E313 Direction Liège								2	2
A14-E17 Direction Lille (F)								7	7
A1-E19 Dir Breda (NL) échangeur Antw-N de A12 NL	0.3							1	1
A1-E19 Dir Breda (NL) échangeur Antw-N de A12 NL								4	4
A1-E19 Dir Breda NL entrée 5 Kl. Bareel N1 Bras.								2	2
A1-E19 Dir Breda NL sortie 5 Kl. Bareel N1 Bras.	46.7							1	1
A1-E19 Dir Breda NL sortie 5 Kl. Bareel N1 Merk.	2.9							2	2
A1-E19 Dir Breda NL sortie 5 Kl. Bareel N1 Merk.								1	1
A1-E19 Dir Breda NL sortie 6 Wilrijk dir Wijnegem								1	1
A1-E19 Dir Breda NL sortie 6 Wilrijk vers R11 Ho.	0.0							1	1
A1-E19 Dir Breda NL sortie 6 Wilrijk vers R11 Ho.								2	2
A1-E19 Direction Breda (NL)	31.7							1	1
A1-E19 Direction Breda (NL)	32.1							1	1
A1-E19 Direction Breda (NL)	32.3							1	1
A1-E19 Direction Breda (NL)	32.7							1	1
A1-E19 Direction Breda (NL)	33.0							1	1
A1-E19 Direction Breda (NL)	34.4							2	2
A1-E19 Direction Breda (NL)	45.0					1			1
A1-E19 Direction Breda (NL)	45.8					1			1
A1-E19 Direction Breda (NL)								4	4
A1-E19 Direction Bruxelles	31.0					1			1



INFRACTIONS DE VITESSE (autoroutes incluses) : ENDROIT DU CONTRÔLE

2023

Rue	Borne Kilometrique	Nr de maison	Excès de 0-10 km/h	Excès de 11-20 km/h	Excès de 21-30 km/h	Excès de 31-40 km/h	Excès de plus de 40 km/h	Excès de ??? km/h	TOTAL
A1-E19 Direction Bruxelles	31.7							1	1
A1-E19 Direction Bruxelles	32.0							2	2
A1-E19 Direction Bruxelles	32.4							1	1
A1-E19 Direction Bruxelles	32.7		48.937	3.683	674	132	124		53.550
A1-E19 Direction Bruxelles	33.3							1	1
A1-E19 Direction Bruxelles	34.3							2	2
A1-E19 Direction Bruxelles	45.4							1	1
A1-E19 Direction Bruxelles	60.0							1	1
A1-E19 Direction Bruxelles					1			1	2
Aartselaarstraat								1	1
Abdijstraat								2	2
Acacialaan								1	1
Adolf Greinerstraat			4						4
Albert Bevernagelei								1	1
Alfred Oststraat		15	4						4
Alfred Oststraat		9	4						4
Amerikalei		67						1	1
Amerikalei			62	3				6	71
Amsterdamstraat								1	1
Anneessensstraat		THV 1						1	1
Antwerpsebaan		313	70	6		1			77
Antwerpsebaan		710						1	1
Antwerpsebaan			175	25	5	1		1	207
Antwerpsesteenweg		109		1					1
Antwerpsesteenweg		215	2	1					3
Antwerpsesteenweg		281	2						2
Antwerpsesteenweg		355						1	1



INFRACTIONS DE VITESSE (autoroutes incluses) : ENDROIT DU CONTRÔLE

2023

Rue	Borne Kilometrique	Nr de maison	Excès de 0-10 km/h	Excès de 11-20 km/h	Excès de 21-30 km/h	Excès de 31-40 km/h	Excès de plus de 40 km/h	Excès de ??? km/h	TOTAL
Antwerpsesteenweg		383						1	1
Antwerpsesteenweg		451						2	2
Antwerpsesteenweg			6	2				1	9
Arthur Sterckstraat		ZN						1	1
Atletenstraat		67						2	2
Atomiumlaan			889	116	6	5	3		1.019
Augustijnenstraat								1	1
August Van de Wielelei		301	1						1
August Van de Wielelei		307	4	2					6
August Van de Wielelei		356	6	3					9
August Van de Wielelei		360	16						16
August Van de Wielelei			159	13		1			173
August Vermeylenlaan		12	6	2					8
August Vermeylenlaan		5	2	2					4
August Vermeylenlaan			292	48	10	3		1	354
Bakkerstraat								1	1
Balansstraat		110	1						1
Balansstraat			3						3
Baron Leroystraat		31	1						1
Baron Leroystraat			3						3
Beatrijslaan		39	8						8
Beatrijslaan			928	196	14	8	2	1	1.149
Belcrownlaan		13	3	1					4
Belcrownlaan			106	25	8	5	2		146
Belgiëlei		137	5	1					6
Belgiëlei		138	2	1					3
Belgiëlei		148	3						3



INFRACTIONS DE VITESSE (autoroutes incluses) : ENDROIT DU CONTRÔLE

2023

Rue	Borne Kilometrique	Nr de maison	Excès de 0-10 km/h	Excès de 11-20 km/h	Excès de 21-30 km/h	Excès de 31-40 km/h	Excès de plus de 40 km/h	Excès de ??? km/h	TOTAL
Belgiëlei			17	5					22
Belpairestraat		33	5						5
Belpairestraat			1						1
Berchemlei								1	1
Berkenlaan (Wilrijk)		12	11		1				12
Berkenlaan (Wilrijk)		17	6	1					7
Berkenlaan (Wilrijk)		18	6	2					8
Berkenlaan (Wilrijk)		19	16		1				17
Berkenlaan (Wilrijk)			154	15	1				170
Berkenrijkslaan			134	16	1			2	153
Berkenrodelei		ZN						1	1
(BERL100) R1 BUITENRING RICHTING NEDERLAND	8.2		53.288	5.796	1.105	315	304		60.808
(BERL50) R1 BUITENRING RICHTING NEDERLAND	8.2		259	19	1	1			280
(BERL70) R1 BUITENRING RICHTING NEDERLAND	8.2		1.916	347	42	2	1		2.308
(BERL90) R1 BUITENRING RICHTING NEDERLAND	8.2		3.527	150	13	8	3		3.701
(BERR100) R1 BUITENRING RICHTING NEDERLAND	8.2		16.727	1.344	187	37	26		18.321
(BERR50) R1 BUITENRING RICHTING NEDERLAND	8.2		72	5					77
(BERR70) R1 BUITENRING RICHTING NEDERLAND	8.2		548	99	10				657
(BERR90) R1 BUITENRING RICHTING NEDERLAND	8.2		875	44	3	1			923
Beukenlaan		10	16						16
Beukenlaan		12	25	4					29
Beukenlaan			531	54	7	2		1	595
Bevrijdingstunnel		Z/N						1	1
Bevrijdingstunnel								2	2
Binnensingel	4.8		1.567	438	159	45	26		2.235
Binnensingel	6.2	NVT	1.489	319	139	49	19		2.015
Binnensingel		/	20	2					22



INFRACTIONS DE VITESSE (autoroutes incluses) : ENDROIT DU CONTRÔLE

2023

Rue	Borne Kilometrique	Nr de maison	Excès de 0-10 km/h	Excès de 11-20 km/h	Excès de 21-30 km/h	Excès de 31-40 km/h	Excès de plus de 40 km/h	Excès de ??? km/h	TOTAL
Binnensingel		NVT	3.493	662	257	112	56		4.580
Binnensingel			2.006	116	27	6	3	7	2.165
Bisschoppenhoflaan		/	229	17	1				247
Bisschoppenhoflaan		114						1	1
Bisschoppenhoflaan		219	188	7	1				196
Bisschoppenhoflaan		53	1						1
Bisschoppenhoflaan		535						1	1
Bisschoppenhoflaan		608						1	1
Bisschoppenhoflaan		632	11	6					17
Bisschoppenhoflaan		633	2	1					3
Bisschoppenhoflaan		638	8	3	1				12
Bisschoppenhoflaan		641	17	2	1				20
Bisschoppenhoflaan		648	11	2					13
Bisschoppenhoflaan			9.607	587	66	29	18	3	10.310
Bist (Ekeren)		129	33	7					40
Bist (Ekeren)		66	34	7					41
Bist (Ekeren)		91	48	9	1				58
Bist (Ekeren)			553	110	10	1			674
Blancefloerlaan		167		1					1
Blancefloerlaan		177	2						2
Blancefloerlaan		179	121	17		2	2		142
Blancefloerlaan		179A		3		1			4
Blancefloerlaan		181	231	24	2	1			258
Blancefloerlaan		183	42	8	1				51
Blancefloerlaan		359						1	1
Blancefloerlaan		58	47	8	2				57
Blancefloerlaan		60	41	9	1				51



INFRACTIONS DE VITESSE (autoroutes incluses) : ENDROIT DU CONTRÔLE

2023

Rue	Borne Kilometrique	Nr de maison	Excès de 0-10 km/h	Excès de 11-20 km/h	Excès de 21-30 km/h	Excès de 31-40 km/h	Excès de plus de 40 km/h	Excès de ??? km/h	TOTAL
Blancefloerlaan		ZN						1	1
Blancefloerlaan			1.271	143	21	2	2	1	1.440
Bleekhofstraat		99	11	1					12
Bleekhofstraat			96	17	1	1			115
Blijvoort			1						1
Boekenberglei		127	1	1					2
Boekenberglei		129	7						7
Boekenberglei		170	1						1
Boekenberglei			129	20	2	1			152
Boerhaavestraat			118	11	3	2			134
Bolivartunnel								4	4
Boombekelaan		3	2						2
Boombekelaan			96	11	4	1			112
Boomgaardstraat								1	1
Boomsesteenweg (Antwerpen)		295						1	1
Boomsesteenweg (Antwerpen)		5	95	20	4	6	1		126
Boomsesteenweg (Antwerpen)		ZN					1	2	3
Boomsesteenweg (Antwerpen)			326	81	14	4	1	2	428
Boomsesteenweg (Wilrijk)		153				1			1
Boomsesteenweg (Wilrijk)		273						3	3
Boomsesteenweg (Wilrijk)		375						1	1
Boomsesteenweg (Wilrijk)		387		2					2
Boomsesteenweg (Wilrijk)		427	42	3					45
Boomsesteenweg (Wilrijk)		431	32	9					41
Boomsesteenweg (Wilrijk)		466	92	9	1				102
Boomsesteenweg (Wilrijk)		470			1	1			2
Boomsesteenweg (Wilrijk)		472	28	5	1				34



INFRACTIONS DE VITESSE (autoroutes incluses) : ENDROIT DU CONTRÔLE

2023

Rue	Borne Kilometrique	Nr de maison	Excès de 0-10 km/h	Excès de 11-20 km/h	Excès de 21-30 km/h	Excès de 31-40 km/h	Excès de plus de 40 km/h	Excès de ??? km/h	TOTAL
Boomsesteenweg (Wilrijk)		488	41	12	3	1			57
Boomsesteenweg (Wilrijk)		494	87	7		1			95
Boomsesteenweg (Wilrijk)		5				1			1
Boomsesteenweg (Wilrijk)		560				1			1
Boomsesteenweg (Wilrijk)		639						2	2
Boomsesteenweg (Wilrijk)		75				1	1	1	3
Boomsesteenweg (Wilrijk)		824					1	1	2
Boomsesteenweg (Wilrijk)		925						1	1
Boomsesteenweg (Wilrijk)		966						1	1
Boomsesteenweg (Wilrijk)		VP293	1						1
Boomsesteenweg (Wilrijk)			3.671	615	119	22	7	3	4.437
Borrewaterstraat			10	2	1			1	14
Borsbeeksebrug			101	13	1	1			116
Borsbeeksesteenweg		111	7						7
Borsbeeksesteenweg		80	1						1
Borsbeeksesteenweg		93	8		1				9
Borsbeeksesteenweg		95	4						4
Borsbeeksesteenweg			196	18	1				215
Bosduifstraat		16						1	1
Bosheidelaan		36		1					1
Bosheidelaan		94	5	1					6
Bosheidelaan			456	69	13				538
Boterlaarbaan		/	21						21
Boterlaarbaan			955	57	2			1	1.015
Bothastraat		51	2						2
Bothastraat								2	2
Boudewijnsstraat								1	1



INFRACTIONS DE VITESSE (autoroutes incluses) : ENDROIT DU CONTRÔLE

2023

Rue	Borne Kilometrique	Nr de maison	Excès de 0-10 km/h	Excès de 11-20 km/h	Excès de 21-30 km/h	Excès de 31-40 km/h	Excès de plus de 40 km/h	Excès de ??? km/h	TOTAL
Bredabaan		883					1		1
Bredabaan		938	92	10					102
Bredabaan		956	105	16	4	1			126
Bredabaan		960	352	51	6	2	1		412
Bredabaan		984						1	1
Bredabaan			15.564	1.231	151	28	13	10	16.997
Brederodestraat		109						1	1
Brederodestraat								3	3
Britselei								3	3
Brouwersvliet		40						2	2
Brouwersvliet								3	3
(BTB) A12 RICHTING BRUSSEL VOOR DE BEVRIJDINGSTUNN	34.1		35.406	3.338	259	58	28		39.089
Burgemeester Gabriel Theunisbrug								7	7
Burgemeester Woutersstraat								1	1
Buurtspoorweglei								1	1
Carnotstraat		154						1	1
Carnotstraat		43						1	1
Charles de Costerlaan								2	2
Cockerillkaai		11	6						6
Cockerillkaai		13	5						5
Cockerillkaai		20						1	1
Cockerillkaai		34	2						2
Collegelaan								1	1
Cruyslei								1	1
(CTA100) A1-E19 RICHTING RING1	32.5		87.794	7.512	1.006	214	165		96.691
(CTA50) A1-E19 RICHTING RING 1	32.5		1.861	377	65	14	4		2.321
(CTA70) A1-E19 RICHTING RING1	32.5		13.564	3.560	487	31	7		17.649



INFRACTIONS DE VITESSE (autoroutes incluses) : ENDROIT DU CONTRÔLE

2023

Rue	Borne Kilometrique	Nr de maison	Excès de 0-10 km/h	Excès de 11-20 km/h	Excès de 21-30 km/h	Excès de 31-40 km/h	Excès de plus de 40 km/h	Excès de ??? km/h	TOTAL
(CTA90) A1-E19 RICHTING RING1	32.5		19.813	1.721	193	26	11		21.764
Cuperusstraat		10	1						1
Cuperusstraat		28	10						10
Cuperusstraat		37	4						4
Cuperusstraat		38	2	1					3
Cuperusstraat		40	1						1
Cuperusstraat			93	14	3		1		111
Dambruggestraat			9						9
De Gerlachekaai		20	4	1					5
De Gerlachekaai		37	3						3
De Gerlachekaai			7	1					8
De Keyserlei		33						1	1
De Keyserlei								1	1
Denderstraat								1	1
De Oude Landen		40	4	2					6
Desguinlei		222						1	1
Desguinlei			2.990	264	39	16	4		3.313
(DEUL100) R1 BUITENRING RICHTING NEDERLAND	5.95		1.352	207	66	23	17		1.665
(DEUL50) R1 BUITENRING RICHTING NEDERLAND	5.95		407	29	4				440
(DEUL70) R1 BUITENRING RICHTING NEDERLAND	5.95		140	15					155
(DEUR100) R1 BUITENRING RICHTING NEDERLAND	5.95		214	15	5				234
(DEUR50) R1 BUITENRING RICHTING NEDERLAND	5.95		66	6					72
(DEUR70) R1 BUITENRING RICHTING NEDERLAND	5.95		67	14	1				82
(DEUR90) R1 BUITENRING RICHTING NEDERLAND	5.95		73	1					74
Deurnsebaan								3	3
De Villegasstraat		ZN						1	1
De Vrièrestraat								1	1



INFRACTIONS DE VITESSE (autoroutes incluses) : ENDROIT DU CONTRÔLE

2023

Rue	Borne Kilométrique	Nr de maison	Excès de 0-10 km/h	Excès de 11-20 km/h	Excès de 21-30 km/h	Excès de 31-40 km/h	Excès de plus de 40 km/h	Excès de ??? km/h	TOTAL
D'Herbouvillekaai		11	13	1	1				15
D'Herbouvillekaai			139	26	1			1	167
Diksmuidelaan		260	2						2
Diksmuidelaan		267	2						2
Diksmuidelaan		319	6		1				7
Diksmuidelaan		320	3						3
Diksmuidelaan		321	5	1					6
Diksmuidelaan		323	6	2					8
Diksmuidelaan			123	13	6	1			143
Dinantstraat								1	1
Dodoensstraat		41	3						3
Dokter Coenstraat								1	1
Dokter Maurice Timmermanslaan								1	1
Dokter Romain De Velstraat								1	1
Dokter Veeckmanslaan								1	1
Doornstraat		271	32	5					37
Doornstraat		281	39	6					45
Doornstraat			653	59	9	1		1	723
Dorpstraat (Antwerpen)		79	2	2					4
Dorpstraat (Antwerpen)		81	8	1					9
Dorpstraat (Antwerpen)		90	7						7
Dorpstraat (Antwerpen)			45	5					50
Draaiboomstraat								1	1
Driehoekstraat		203	17						17
Driehoekstraat		294	45	1					46
Driehoekstraat			213	15	2				230
Du Chastellei								3	3



INFRACTIONS DE VITESSE (autoroutes incluses) : ENDROIT DU CONTRÔLE

2023

Rue	Borne Kilometrique	Nr de maison	Excès de 0-10 km/h	Excès de 11-20 km/h	Excès de 21-30 km/h	Excès de 31-40 km/h	Excès de plus de 40 km/h	Excès de ??? km/h	TOTAL
Duinstraat								1	1
Dynamicalaan			42	12		1			55
E313 RICHTING HASSELT/LUIK	2.7		1.121	184	40	11	4		1.360
Eglantierlaan			4						4
Ekerse Steenweg			10	2	1				13
Eliaertsstraat		34						1	1
Elisabethlaan		/	102	4					106
Elisabethlaan		158	193	13					206
Elisabethlaan			19.021	765	83	15	4	1	19.889
Emiel Vloorsstraat		37						1	1
Emiel Vloorsstraat			2.134	334	68	15	7	5	2.563
Ernest Van Dijckkaai			15					1	16
Erwtenstraat								1	1
Esmoreitlaan		19	5						5
Esmoreitlaan		49	10						10
Esmoreitlaan		9	7	1					8
Esmoreitlaan			145	26	1	1			173
Falconplein								4	4
Flamingostraat		39						1	1
Floralaan								1	1
Fodderiestraat		105	10	1					11
Fodderiestraat			1						1
Fonteinstraat		91	7	2					9
Franklin Rooseveltplaats				2				3	5
Frankrijklei								2	2
Frans Tijlmanstunnel								1	1
Frans van Dunlaan		113						1	1



INFRACTIONS DE VITESSE (autoroutes incluses) : ENDROIT DU CONTRÔLE

2023

Rue	Borne Kilometrique	Nr de maison	Excès de 0-10 km/h	Excès de 11-20 km/h	Excès de 21-30 km/h	Excès de 31-40 km/h	Excès de plus de 40 km/h	Excès de ??? km/h	TOTAL
Frans van Dunlaan		57	138	12	1				151
Frans van Dunlaan		61	177	13	3				193
Frans van Dunlaan		67	61	6					67
Frans van Dunlaan		83	88	6	1				95
Frans van Dunlaan		85	54	5	1				60
Frans van Dunlaan		93	86	3	1	1			91
Frans van Dunlaan			1.198	122	21	1			1.342
Frederik de Merodestraat		34	1						1
Frederik de Merodestraat			1						1
Frederik van Eedenplein								1	1
Galgenweellaan			264	23	3	1			291
Gallifortlei		125			1				1
Gasstraat		48	20	1	1				22
Gasstraat			129	16	3			2	150
Gasthuistunnel		/	1.289	257	34	4	1		1.585
Gasthuistunnel			18.759	3.527	396	34	7		22.723
Generaal Armstrongweg								2	2
Generaal Eisenhowerlei								1	1
Generaal Lemanstraat		/	285	13	2				300
Generaal Lemanstraat		53	1						1
Generaal Lemanstraat		80	25	6	1				32
Generaal Lemanstraat		82	28	3					31
Generaal Lemanstraat			27.081	1.920	170	19	7	1	29.198
Gerard Le Grellelaan			255	37	7				299
Gijsbrecht van Deurnelaan								1	1
Gijselsstraat								1	1
Gitschotellei		138	1						1



INFRACTIONS DE VITESSE (autoroutes incluses) : ENDROIT DU CONTRÔLE

2023

Rue	Borne Kilometrique	Nr de maison	Excès de 0-10 km/h	Excès de 11-20 km/h	Excès de 21-30 km/h	Excès de 31-40 km/h	Excès de plus de 40 km/h	Excès de ??? km/h	TOTAL
Gitschotellei			15	1	1			1	18
Gloriantlaan		23	9						9
Gloriantlaan			76	8		1		1	86
Groenenborgerlaan		122	9						9
Groenenborgerlaan		131	15	1					16
Groenenborgerlaan		133	14						14
Groenenborgerlaan		134	13						13
Groenenborgerlaan		152	14	1					15
Groenenborgerlaan		154	28	3					31
Groenenborgerlaan		160	8						8
Groenenborgerlaan		185	12	3					15
Groenenborgerlaan			518	33	5	2		1	559
Groenendaallaan		35	19	1					20
Groenendaallaan		394						1	1
Groenendaallaan		397	28	5					33
Groenendaallaan		54	12	1					13
Groenendaallaan		67	31	5	1				37
Groenendaallaan		90	15	4	1	1			21
Groenendaallaan			1.000	185	27	6	2	9	1.229
Groenenhoekstraat		35						1	1
Groenplaats								1	1
Groot Hagelkruis		107	14		1				15
Groot Hagelkruis		144						1	1
Groot Hagelkruis			42	1					43
Grotesteenweg		/	12	1					13
Grotesteenweg		291						1	1
Grotesteenweg		609						1	1



INFRACTIONS DE VITESSE (autoroutes incluses) : ENDROIT DU CONTRÔLE

2023

Rue	Borne Kilometrique	Nr de maison	Excès de 0-10 km/h	Excès de 11-20 km/h	Excès de 21-30 km/h	Excès de 31-40 km/h	Excès de plus de 40 km/h	Excès de ??? km/h	TOTAL
Grotesteenweg			837	42	13	1	1		894
Haantjeslei								1	1
Halenstraat		19						1	1
Halenstraat			1.396	189	15	1		1	1.602
Halewijnlaan		82	10	1					11
Halewijnlaan		84	37	4	4				45
Halewijnlaan		88	8	1					9
Halewijnlaan			140	14	2			3	159
Happaertstraat								1	1
Harmoniestraat								1	1
Heidestraat (Hoboken)								1	1
Heistraat								1	1
Helmstraat		132	4						4
Hendriklei		177	21						21
Hendriklei		179	35	1					36
Hendriklei		52	11	2					13
Hendriklei			303	11	26	2	1	1	344
Hendrik Marckstraat								1	1
Herentalsebaan								1	1
Hofstraat		17						1	1
Hogeweg (Borgerhout)							1	3	4
Hooftvunderlei		160						1	1
Hoogveld			30	3					33
Hopland		11						1	1
Huidevettersstraat								1	1
IJzerlaan								1	1
(INDAVER50) R2.223 RICHTING ANTWERPEN/BREDA	0.82		59	7					66



INFRACTIONS DE VITESSE (autoroutes incluses) : ENDROIT DU CONTRÔLE

2023

Rue	Borne Kilometrique	Nr de maison	Excès de 0-10 km/h	Excès de 11-20 km/h	Excès de 21-30 km/h	Excès de 31-40 km/h	Excès de plus de 40 km/h	Excès de ??? km/h	TOTAL
(INDAVER70) R2.223 RICHTING ANTWERPEN/BREDA	0.82		43.840	12.095	2.642	340	55	1	58.973
Italiëlei		39						1	1
Italiëlei		8						1	1
Italiëlei								5	5
Jachtlaan		21	4	2					6
Jachtlaan		28	1	1		1			3
Jachtlaan			62	9	1				72
Jan De Voslei		14						1	1
Jan De Voslei		37 -4						1	1
Jan De Voslei		6						1	1
Jan De Voslei			29	7	1			1	38
Jan Van Rijswijcklaan		/	626	45	7		1		679
Jan Van Rijswijcklaan		191						1	1
Jan Van Rijswijcklaan			14.230	1.117	188	43	14	1	15.593
Jan Welterslaan			2						2
Jeanne Brabantstunnel		200		1					1
Jeanne Brabantstunnel			15.205	1.705	157	16	8		17.091
Jordaenskaai		7						1	1
Jordaenskaai			6					1	7
Jos Brabantstunnel			8.108	969	76	13	1	1	9.168
Jules Moretuslei		150						1	1
Jules Moretuslei			5	1				1	7
Julius De Geyterstraat		133						1	1
Julius De Geyterstraat								3	3
Justitiestraat								1	1
Kapelsesteenweg		203					1		1
Kapelsesteenweg			18	2					20



INFRACTIONS DE VITESSE (autoroutes incluses) : ENDROIT DU CONTRÔLE

2023

Rue	Borne Kilometrique	Nr de maison	Excès de 0-10 km/h	Excès de 11-20 km/h	Excès de 21-30 km/h	Excès de 31-40 km/h	Excès de plus de 40 km/h	Excès de ??? km/h	TOTAL
Karel Meyvisstraat								1	1
Karel Oomsstraat								1	1
Karel Rogierstraat								1	1
Karmelietenstraat								1	1
Kastelweg		8	18	16	4	2			40
Kattenberg (Borgerhout)		52	1						1
Kattendijkdok-Oostkaai		NVT.						1	1
Kattendijkdok-Oostkaai								1	1
Kennedytunnel								10	10
KENNEDYTUNNEL LO								1	1
Kerkeveldlaan			11						11
Kernenergiestraat			970	154	10				1.134
Ketsstraat								1	1
Kielplein					1				1
Kipdorpevest								2	2
(KLBAR110) A1-E19 RICHTING ANTWERPEN	46.9		5						5
(KLBAR120) A1-E19 RICHTING ANTWERPEN	46.9		5.241	767	258	120	110		6.496
(KLBAR50) A1-E19 RICHTING ANTWERPEN	46.9		831	95	18	1	1		946
(KLBAR70) A1-E19 RICHTING ANTWERPEN	46.9		1.399	487	199	45	3		2.133
(KLBAR90) A1-E19 RICHTING ANTWERPEN	46.9		5.387	1.043	87	5	6		6.528
Kleine Doornstraat			28	3					31
Kloosterstraat (Antwerpen)		33						1	1
Kloosterstraat (Ekeren)		122						2	2
Kloosterstraat (Ekeren)								1	1
Kolonel Silvertopstraat								1	1
Koningin Astridplein								1	1
Koornbloemstraat		121	16						16



INFRACTIONS DE VITESSE (autoroutes incluses) : ENDROIT DU CONTRÔLE

2023

Rue	Borne Kilométrique	Nr de maison	Excès de 0-10 km/h	Excès de 11-20 km/h	Excès de 21-30 km/h	Excès de 31-40 km/h	Excès de plus de 40 km/h	Excès de ??? km/h	TOTAL
Koornbloemstraat			135	18	1				154
Korte Zavelstraat								1	1
Kortrijkstraat								1	1
Krijgsbaan (Hoboken)								2	2
Krijgslaan		128	3						3
Krijgslaan		132	3						3
Krijgslaan		220	11						11
Krijgslaan		226	2	1					3
Krijgslaan		98	10						10
Krijgslaan			84	4	5				93
Kroonstraat		80	1						1
Kroonstraat		92	2						2
Krugerstraat (Berchem)			20	1	1	2			24
Kruishofstraat		44						1	1
Laaglandlaan			70	7				1	78
Laaglandweg								1	1
Laar (Ekeren)		73						1	1
Laar (Ekeren)								2	2
Laarsebaan		90						1	1
Lageweg								1	1
Lakborslei		81						1	1
Lakborslei			290	46	15	1		5	357
Lambrechtshoekenlaan		146	1						1
Lambrechtshoekenlaan		280	4						4
Lambrechtshoekenlaan		8						1	1
Lambrechtshoekenlaan			48	2					50
Lammekensstraat								1	1



INFRACTIONS DE VITESSE (autoroutes incluses) : ENDROIT DU CONTRÔLE

2023

Rue	Borne Kilometrique	Nr de maison	Excès de 0-10 km/h	Excès de 11-20 km/h	Excès de 21-30 km/h	Excès de 31-40 km/h	Excès de plus de 40 km/h	Excès de ??? km/h	TOTAL
Lamorinièrestraat								1	1
Lange Altaarstraat								1	1
Lange Beeldekenstraat								2	2
Lange Dijkstraat			24						24
Lange Gasthuisstraat		51						1	1
Lange Kievitstraat								1	1
Lange Koepoortstraat		THV 1						1	1
Lange Leemstraat		145						2	2
Lange Lobroekstraat		150						1	1
Lange Lobroekstraat								1	1
Lange Nieuwstraat								2	2
Lange Schipperskapelstraat								1	1
Lange Scholiersstraat		104						1	1
Lange Van Sterbeeckstraat								1	1
Lanteernhofstraat		133						2	2
Ledeganckkaai			150	31	5	1			187
Leguit								2	2
Leningstraat		26						1	1
Leopold de Waelplaats								1	1
Leopoldstraat		75						1	1
Leopoldstraat								1	1
Letterkundestraat		249						1	1
Letterkundestraat		85	1						1
Letterkundestraat			76	2		1		1	80
Leugenberg		140	55	3					58
Leugenberg		148	4						4
Leugenberg		160	6						6



INFRACTIONS DE VITESSE (autoroutes incluses) : ENDROIT DU CONTRÔLE

2023

Rue	Borne Kilometrique	Nr de maison	Excès de 0-10 km/h	Excès de 11-20 km/h	Excès de 21-30 km/h	Excès de 31-40 km/h	Excès de plus de 40 km/h	Excès de ??? km/h	TOTAL
Leugenberg		162	53	2					55
Leugenberg			1.141	92	7	2		1	1.243
Lode Vissenaekenstraat		2	106	14	2				122
Lode Vissenaekenstraat		4	99	14	1				114
Lode Vissenaekenstraat		52	54	8					62
Lode Vissenaekenstraat		6	26	5					31
Lode Vissenaekenstraat			1.380	156	15			2	1.553
Lodewijk Ontropstraat		17						1	1
Lodewijk Van Berckenlaan								1	1
Lode Zielenslaan		28	36	13	2				51
Lode Zielenslaan		30	40	8	1				49
Lode Zielenslaan		61	23	7					30
Lode Zielenslaan			150	21	2				173
Luchtvaartstraat			6						6
Luitenant Lippenslaan		20	27	5	1				33
Luitenant Lippenslaan			382	53	8	1		1	445
Maaldersstraat								2	2
Maantjessteenweg		134	1						1
Maantjessteenweg		176	1						1
Maantjessteenweg			21	6					27
Maarschalk Montgomeryplein		18						1	1
Maccablaan			222	49	11	4	1		287
Maria-Henriëttalei (Antwerpen)								1	1
Maria Telkesstraat								2	2
Maria-Theresialei (Antwerpen)		9	1						1
Markgravelei			7						7
Mastplein								1	1



INFRACTIONS DE VITESSE (autoroutes incluses) : ENDROIT DU CONTRÔLE

2023

Rue	Borne Kilometrique	Nr de maison	Excès de 0-10 km/h	Excès de 11-20 km/h	Excès de 21-30 km/h	Excès de 31-40 km/h	Excès de plus de 40 km/h	Excès de ??? km/h	TOTAL
Mechelsesteenweg		279						1	1
Meirbrug		6						1	1
Meirbrug								1	1
Mercatorstraat								2	2
Merksemheidelaan								2	2
Merksemsesteenweg								1	1
Michel Willemslaan			106	10	1	1			118
Middelheimlaan			19	4	1				24
Middelmolenlaan			7	4					11
Moerelei		125	31	2					33
Moerelei		131	114	12	3				129
Moerelei		137	152	89	7	1			249
Moerelei			697	243	18	2	1	1	962
MOLENLEI RICHTING OUDE GODSTRAAT MORTSEL		ZN	138	39	8				185
Monnikenhofstraat		238	49	5	5				59
Monnikenhofstraat		255	72	5	1				78
Monnikenhofstraat			136	13		1			150
Montignystraat								1	1
Moonsstraat		10	3						3
Moonsstraat			3						3
Morckhovenlei		14						1	1
N101	13.4		344	163	43	12	4		566
N101	13.5		106	43	5	3			157
N101	16.1	*	121	25	6	2	1		155
N101	16.1		504	336	105	28	10		983
N101	17.2		399	152	43	13	10		617
N101	5.3		836	521	149	29	6		1.541



INFRACTIONS DE VITESSE (autoroutes incluses) : ENDROIT DU CONTRÔLE

2023

Rue	Borne Kilometrique	Nr de maison	Excès de 0-10 km/h	Excès de 11-20 km/h	Excès de 21-30 km/h	Excès de 31-40 km/h	Excès de plus de 40 km/h	Excès de ??? km/h	TOTAL
N116 Borgerhout (Antwerpen)(N12) - Nijlen (N13)	0.4							1	1
N129 Schijnpoort - Noorderlaan à Antwerpen			1						1
N151 Vogelzanglaan à Antwerpen				1					1
N180 Noorderlaan à Antwerpen	10.1							1	1
N180 Noorderlaan à Antwerpen	12.4							1	1
N180 Noorderlaan à Antwerpen	4.0		2						2
N180 Noorderlaan à Antwerpen	4.9	*	781	253	78	18	12		1.142
N180 Noorderlaan à Antwerpen	6.9	*	285	162	49	15	6		517
N180 Noorderlaan à Antwerpen	9.4		116	50	19	4	2		191
N180 Noorderlaan à Antwerpen	9.6	*	178	61	18	2	4		263
N180 Noorderlaan à Antwerpen	9.6		425	215	50	15	10		715
N180 Noorderlaan à Antwerpen	9.7		28	26	3	5	2		64
N180 Noorderlaan à Antwerpen			11	3				2	16
N180 NOORDERLAAN RICHTING ANTWERPEN		34	918	109	32	14	4		1.077
N180 NOORDERLAAN RICHTING EKEREN	0.7		2.081	346	102	22	7		2.558
Nationalestraat		105						1	1
Nationalestraat		THV 1						1	1
Nationalestraat								4	4
Nieuwdreef		101	2						2
Nieuwdreef		148	1	1					2
Nieuwdreef		170	4						4
Nieuwdreef			43	4	1			2	50
Noorderlaan		11.2.	15	6	1				22
Noorderlaan		119						1	1
Noorderlaan		121	22	4	1				27
Noorderlaan		125		1					1
Noorderlaan		127	4						4



INFRACTIONS DE VITESSE (autoroutes incluses) : ENDROIT DU CONTRÔLE

2023

Rue	Borne Kilometrique	Nr de maison	Excès de 0-10 km/h	Excès de 11-20 km/h	Excès de 21-30 km/h	Excès de 31-40 km/h	Excès de plus de 40 km/h	Excès de ??? km/h	TOTAL
Noorderlaan		131	41	10	1				52
Noorderlaan		17	137	28	4	1	1		171
Noorderlaan		53						2	2
Noorderlaan		81	1						1
Noorderlaan		89						1	1
Noorderlaan		N1						1	1
Noorderlaan		VP127	1						1
Noorderlaan			1.804	339	39	9	2	9	2.202
NOORDERLAAN RICHTING NOORDERLAANBRUG STAD IN		ZN	181	94	30	8	4		317
Noordersingel	4.1	NVT	2.952	647	201	57	29		3.886
Noordersingel		10	1						1
Noordersingel		17	11	3					14
Noordersingel		7						1	1
Noordersingel			1.216	152	38	14	4	4	1.428
Noordkasteel-Zuid								1	1
Notelaarstraat								1	1
Olmenlaan								1	1
Oostenstraat			16	2	1			3	22
Oosterweelsteenweg		THV W						1	1
Oranjestraat								1	1
Orteliuskaai			1						1
Oudeleeuwenrui		12						1	1
Oudeleeuwenrui		6						1	1
Oudesteenweg			12						12
Oudestraat (Wilrijk)								1	1
Oudstrijderslaan			15		1				16
Paardebloemlaan		7						1	1



INFRACTIONS DE VITESSE (autoroutes incluses) : ENDROIT DU CONTRÔLE

2023

Rue	Borne Kilometrique	Nr de maison	Excès de 0-10 km/h	Excès de 11-20 km/h	Excès de 21-30 km/h	Excès de 31-40 km/h	Excès de plus de 40 km/h	Excès de ??? km/h	TOTAL
Paardenmarkt		21						1	1
Paardenmarkt		9						1	1
Paardenmarkt			3		1				4
Paleisstraat		46						1	1
Palinckstraat								1	1
Pastoor Goetschalckxstraat								1	1
Pastorijstraat								1	1
Pelikaanstraat		3						1	1
Pelikaanstraat								3	3
Perenstraat								1	1
Pieter De Ridderstraat								1	1
Planetariumlaan								1	1
Plantin en Moretuslei		/	25						25
Plantin en Moretuslei		106						1	1
Plantin en Moretuslei		122	6						6
Plantin en Moretuslei		130	7	2					9
Plantin en Moretuslei		132	11	1					12
Plantin en Moretuslei		161	7						7
Plantin en Moretuslei		165	9	1					10
Plantin en Moretuslei		192	24	4					28
Plantin en Moretuslei		200	21	1					22
Plantin en Moretuslei		202	33	3	1				37
Plantin en Moretuslei		210						1	1
Plantin en Moretuslei		297	9	1					10
Plantin en Moretuslei		321	141	12	4				157
Plantin en Moretuslei			835	78	11			7	931
Plantinkaai			4						4



INFRACTIONS DE VITESSE (autoroutes incluses) : ENDROIT DU CONTRÔLE

2023

Rue	Borne Kilometrique	Nr de maison	Excès de 0-10 km/h	Excès de 11-20 km/h	Excès de 21-30 km/h	Excès de 31-40 km/h	Excès de plus de 40 km/h	Excès de ??? km/h	TOTAL
Plasstraat		13	8	1					9
Plasstraat		24	6						6
Plasstraat			13						13
Platanenlaan							1		1
Pompstraat							1		1
Posthofbrug			2.938	366	40	3	2		3.349
Posthoflei							1		1
Poststraat							1		1
Pochoekstraat		109					1		1
Pochoekstraat							4		4
Prekersstraat							1		1
Pretoriastraat		36	7						7
Pretoriastraat		38	7	1					8
Pretoriastraat			145	10					155
Prins Albertlei							1		1
Prinsstraat					1				1
Provinciestraat		112	2						2
Provinciestraat		THV 8					1		1
Provinciestraat							3		3
Puihoek		114	8						8
Puihoek		24	26	2					28
Puihoek		40	3			1			4
Puihoek			65	5	1		1		72
Quellinstraat		6						1	1
Quellinstraat								1	1
Quinten Matsijslei		40	3						3
Quinten Matsijslei		43	3						3



INFRACTIONS DE VITESSE (autoroutes incluses) : ENDROIT DU CONTRÔLE

2023

Rue	Borne Kilometrique	Nr de maison	Excès de 0-10 km/h	Excès de 11-20 km/h	Excès de 21-30 km/h	Excès de 31-40 km/h	Excès de plus de 40 km/h	Excès de ??? km/h	TOTAL
Quinten Matsijslei		47	18	4					22
Quinten Matsijslei			250	25	3			3	281
R10 Côté Intérieur	6.0							2	2
R10 Côté Intérieur				1					1
R10 NOORDERSINGEL RICHTING NOORD	4.1		1.393	338	179	70	25		2.005
R11 Direction Hoboken	9.8							1	1
R11 Direction Hoboken			29	7				1	37
R11 Direction Wijnegem	8.7							1	1
R11 Direction Wijnegem	9.0							1	1
R11 Direction Wijnegem			23	2			2	2	29
R11 - VERBINDING TUSSEN N173 EN A12			823	133	32	6	4		998
R1 BINNENRING RICHTING A11 (ZELZATE) / N49A (LINKE	16.1	*	639	282	34	5			960
R1 BUITENRING RICHTING NEDERLAND	3.5	*	2.606	840	215	42	12		3.715
R1 BUITENRING RICHTING NEDERLAND	3.5		260	142	33	4	5		444
R1 BUITENRING, RICHTING NEDERLAND	5.95		17	1					18
R1 BUITENRING RICHTING NEDERLAND/A14 RICHTING GENT	16.5	*	251	93	23	3	1		371
R1 Côté Ext. échange Anvers-E de R1 dir A13/E313								6	6
R1 Côté Ext. échange. Anv-N de R001012 dir A12 NL	0.0							2	2
R1 Côté Ext. échangeur Anv-Ou de A11/E34 dir R1								1	1
R1 Côté Ext. échangeur Anv-Z de R1 vers A1/E19	9.8							1	1
R1 Côté Ext. échangeur Anv-Z de R1 vers A1/E19								1	1
R1 Côté Ext. entrée 6 Linkeroever	0.6							1	1
R1 Côté Extérieur	0.7						1		1
R1 Côté Extérieur	1.0							2	2
R1 Côté Extérieur	10.1							1	1
R1 Côté Extérieur	10.2							2	2
R1 Côté Extérieur	11.0							2	2



INFRACTIONS DE VITESSE (autoroutes incluses) : ENDROIT DU CONTRÔLE

2023

Rue	Borne Kilométrique	Nr de maison	Excès de 0-10 km/h	Excès de 11-20 km/h	Excès de 21-30 km/h	Excès de 31-40 km/h	Excès de plus de 40 km/h	Excès de ??? km/h	TOTAL
R1 Côté Extérieur	11.9	*	1.235	281	69	20	13		1.618
R1 Côté Extérieur	12.0						1		1
R1 Côté Extérieur	13.0					1		4	5
R1 Côté Extérieur	14.3							1	1
R1 Côté Extérieur	15.1							1	1
R1 Côté Extérieur	16.3							1	1
R1 Côté Extérieur	2.9						2	1	3
R1 Côté Extérieur	3.0							1	1
R1 Côté Extérieur	3.2							1	1
R1 Côté Extérieur	3.4							1	1
R1 Côté Extérieur	3.5				1		1	3	5
R1 Côté Extérieur	3.9							1	1
R1 Côté Extérieur	4.2							3	3
R1 Côté Extérieur	4.4							2	2
R1 Côté Extérieur	5.0						3	2	5
R1 Côté Extérieur	5.2		1						1
R1 Côté Extérieur	5.4						1	1	2
R1 Côté Extérieur	5.7							8	8
R1 Côté Extérieur	6.0							2	2
R1 Côté Extérieur	6.5							1	1
R1 Côté Extérieur	7.0							1	1
R1 Côté Extérieur	8.4							2	2
R1 Côté Extérieur	8.5			1				1	2
R1 Côté Extérieur	9.1						1		1
R1 Côté Extérieur	9.5							2	2
R1 Côté Extérieur	9.8							2	2
R1 Côté Extérieur				1		1	2	23	27



INFRACTIONS DE VITESSE (autoroutes incluses) : ENDROIT DU CONTRÔLE

2023

Rue	Borne Kilometrique	Nr de maison	Excès de 0-10 km/h	Excès de 11-20 km/h	Excès de 21-30 km/h	Excès de 31-40 km/h	Excès de plus de 40 km/h	Excès de ??? km/h	TOTAL
R1 Côté Extérieur entrée 3 Borgerhout	7.3							2	2
R1 Côté Extérieur parallèle complexe 1 Merksem								1	1
R1 Côté Extérieur sortie 1 Merksem dir. Merksem								1	1
R1 Côté Extérieur sortie 2 Deurne	9.7							2	2
R1 Côté Extérieur sortie 2 Deurne								2	2
R1 Côté Extérieur sortie 3 Borgerhout	9.2							1	1
R1 Côté Extérieur sortie 3 Borgerhout								2	2
R1 Côté Ext sortie 5 Wilrijk Gerard Le Grellelaan	10.0							1	1
R1 Côté Ext sortie 5 Wilrijk Gerard Le Grellelaan								1	1
R1 Côté Int. échange Anv-Centre A12-A112 dir R1	0.7							1	1
R1 Côté Int. échange Anv-Centre A12-A112 dir R1								3	3
R1 Côté Int. échange Anvers-E de A13/E313 dir R1								2	2
R1 Côté Int. échange Anvers-E de R1 dir A13/E313								4	4
R1 Côté Int. échangeur Anv-Z de A1/E19 vers R1								1	1
R1 Côté Intérieur	0.4							1	1
R1 Côté Intérieur	10.0							2	2
R1 Côté Intérieur	10.5							2	2
R1 Côté Intérieur	11.2							1	1
R1 Côté Intérieur	11.3							1	1
R1 Côté Intérieur	11.4							1	1
R1 Côté Intérieur	11.7							2	2
R1 Côté Intérieur	11.9	*	4.585	1.105	229	47	37		6.003
R1 Côté Intérieur	12.1							2	2
R1 Côté Intérieur	12.4		187	96	25	7	5		320
R1 Côté Intérieur	12.9				1				1
R1 Côté Intérieur	13.1							3	3
R1 Côté Intérieur	13.5							1	1



INFRACTIONS DE VITESSE (autoroutes incluses) : ENDROIT DU CONTRÔLE

2023

Rue	Borne Kilométrique	Nr de maison	Excès de 0-10 km/h	Excès de 11-20 km/h	Excès de 21-30 km/h	Excès de 31-40 km/h	Excès de plus de 40 km/h	Excès de ??? km/h	TOTAL
R1 Côté Intérieur	14.0							2	2
R1 Côté Intérieur	14.6							1	1
R1 Côté Intérieur	15.2		1						1
R1 Côté Intérieur	1.9							2	2
R1 Côté Intérieur	2.9							2	2
R1 Côté Intérieur	3.0							2	2
R1 Côté Intérieur	3.6							1	1
R1 Côté Intérieur	4.3							2	2
R1 Côté Intérieur	4.8							2	2
R1 Côté Intérieur	4.9						1		1
R1 Côté Intérieur	5.0							1	1
R1 Côté Intérieur	5.5					1		3	4
R1 Côté Intérieur	5.9							2	2
R1 Côté Intérieur	6.1							1	1
R1 Côté Intérieur	7.0							1	1
R1 Côté Intérieur	7.1							1	1
R1 Côté Intérieur	7.4				1			2	3
R1 Côté Intérieur	7.5							1	1
R1 Côté Intérieur	7.6							1	1
R1 Côté Intérieur	7.7							1	1
R1 Côté Intérieur	7.8					1			1
R1 Côté Intérieur	8.7							2	2
R1 Côté Intérieur	8.8							1	1
R1 Côté Intérieur	8.9							1	1
R1 Côté Intérieur	9.0							1	1
R1 Côté Intérieur	9.9							1	1
R1 Côté Intérieur					2	1		26	29



INFRACTIONS DE VITESSE (autoroutes incluses) : ENDROIT DU CONTRÔLE

2023

Rue	Borne Kilométrique	Nr de maison	Excès de 0-10 km/h	Excès de 11-20 km/h	Excès de 21-30 km/h	Excès de 31-40 km/h	Excès de plus de 40 km/h	Excès de ??? km/h	TOTAL
R1 Côté Intérieur échange. Anv-N de A12 NL dir R1	0.5							2	2
R1 Côté Intérieur échange. Anv-N de A12 NL dir R1								2	2
R1 Côté Intérieur entrée 1 Merksem	4.4							1	1
R1 Côté Intérieur entrée 1 Merksem								1	1
R1 Côté Intérieur entrée 2 Deurne de Sportpaleis								2	2
R1 Côté Intérieur entrée 3 Borgerhout								2	2
R1 Côté Intérieur sortie 1 Merksem								1	1
R1 Côté Intérieur sortie 3 Borgerhout								3	3
R1 Côté Intérieur sortie 4 Berchem	7.3						1	2	3
R1 Côté Intérieur sortie 4 Berchem								1	1
R2 Direction Kallo (A11-E34)	89.6		581	167	42	9	4		803
R2 Direction Stabroek (A12)								1	1
R2 RICHTING BERGEN OP ZOOM	88.2		2.307	242	66	10	14		2.639
R2 RICHTING ZELZATE	86.8		2.925	312	122	15	14		3.388
Rijnkaai		19	5	1					6
Rijnkaai		23	3	3					6
Rijnkaai		25	8	1					9
Rijnkaai		37	2						2
Rijnkaai			30	6				5	41
Ringlaan (Merksem)		/	4						4
Ringlaan (Merksem)			428	25	2	1			456
Ringlaan (Wilrijk-Berchem)			3						3
Roderveldlaan			1.792	176	27	3	5		2.003
(ROL50) R1 RICHTING GENT VOOR J.F. KENNEDYTUNNEL	13.43		7.510	373	23	2	2		7.910
(ROL70) R1 RICHTING GENT VOOR J.F. KENNEDYTUNNEL	13.43		41.324	5.835	1.115	245	119		48.638
(ROL90) R1 RICHTING GENT VOOR J.F. KENNEDYTUNNEL	13.43		15.209	1.555	289	96	80		17.229
(ROR50) R1 RICHTING GENT VOOR J.F. KENNEDYTUNNEL	13.43		70	4					74



INFRACTIONS DE VITESSE (autoroutes incluses) : ENDROIT DU CONTRÔLE

2023

Rue	Borne Kilometrique	Nr de maison	Excès de 0-10 km/h	Excès de 11-20 km/h	Excès de 21-30 km/h	Excès de 31-40 km/h	Excès de plus de 40 km/h	Excès de ??? km/h	TOTAL
(ROR70) R1 RICHTING GENT VOOR J.F. KENNEDYTUNNEL	13.43		7.047	823	117	12	4		8.003
(ROR90) R1 RICHTING GENT VOOR J.F. KENNEDYTUNNEL	13.43		3.606	196	26	7	5		3.840
Rotterdamstraat			47	5					52
Rubenslei								1	1
Ruggeveldlaan		488						1	1
Ruggeveldlaan		679						1	1
Ruggeveldlaan			1.167	100	14	2	1	3	1.287
Ruimtevaartlaan		10	52	10					62
Ruimtevaartlaan			427	47	4				478
Ryenlanddreef		15	8	1					9
Ryenlanddreef			8	1					9
Salesianenlaan			54	9	1			3	67
Samberstraat		20	4						4
Samberstraat			129	14	1				144
Scheldelaan		420						1	1
Scheldelaan								4	4
Schijnpoortweg			1						1
Schoenmarkt								1	1
Schoenstraat								1	1
Schoonbroek		100	4						4
Schoonbroek		96	6						6
Schoonbroek			181	23	2			2	208
Schorpioenstraat		ZN						1	1
Schotensesteenweg		473	9						9
Schotensesteenweg			96	7	1				104
Schriek			364	17	3			1	385
Schroeilaan		2605	1	1	1		1		4



INFRACTIONS DE VITESSE (autoroutes incluses) : ENDROIT DU CONTRÔLE

2023

Rue	Borne Kilometrique	Nr de maison	Excès de 0-10 km/h	Excès de 11-20 km/h	Excès de 21-30 km/h	Excès de 31-40 km/h	Excès de plus de 40 km/h	Excès de ??? km/h	TOTAL
Schroeilaan		VERL	1						1
Schroeilaan			1.149	229	28	8	3	2	1.419
Sergeyselsstraat		9	3						3
Simonsstraat								1	1
Singel			18	2	1			3	24
Sint-Annatunnel								4	4
Sint-Bernardsesteenweg		1400	1						1
Sint-Bernardsesteenweg		230						1	1
Sint-Bernardsesteenweg		987	1						1
Sint-Bernardsesteenweg			49	7					56
Sint-Bernardsesteenweg (Hoboken)		1400	2						2
Sint-Bernardsesteenweg (Hoboken)		ZN				1			1
Sint-Bernardsesteenweg (Hoboken)			446	62	5		1	2	516
Sint-Elisabethstraat								1	1
Sint-Gummarusstraat		THV 3						1	1
Sint-Jacobsmarkt								1	1
Sint-Jansplein								1	1
Sint-Jansvliet								1	1
Sint-Michielskaai			6						6
Sint-Pietersvliet								1	1
Sint-Vincentiusstraat		28						1	1
Slachthuislaan		21						1	1
Slachthuislaan		9	7	1	1	1			10
Slachthuislaan			158	31	4	3		3	199
Sneeuwbeslaan						1			1
Solvynsstraat								1	1
Sportstraat		99						1	1



INFRACTIONS DE VITESSE (autoroutes incluses) : ENDROIT DU CONTRÔLE

2023

Rue	Borne Kilometrique	Nr de maison	Excès de 0-10 km/h	Excès de 11-20 km/h	Excès de 21-30 km/h	Excès de 31-40 km/h	Excès de plus de 40 km/h	Excès de ??? km/h	TOTAL
Sprangweelstraat		13	21	3					24
Sprangweelstraat		15	15						15
Sprangweelstraat		23	4						4
Sprangweelstraat			84	9					93
Statielei								2	2
Statiestraat (Antwerpen)								1	1
Statiestraat (Berchem)		108						2	2
Statiestraat (Berchem)		65						1	1
Statiestraat (Berchem)								2	2
Steenhouwersvest								1	1
Steenovenstraat		14	7	1					8
Steenovenstraat		20	15	1					16
Steenovenstraat			20						20
Stenenbrug			31	3	1			3	38
Straatsburgbrug								3	3
Straatsburgdok-Noordkaai			13	1					14
Struisvogelstraat		19	4	1					5
Struisvogelstraat			54	10	1				65
Stuivekenskerkestraat			2						2
Tabakvest								1	1
Tabernakelstraat								1	1
Ten Eekhovelei								1	1
Teniersplaats								1	1
Terbekehofdreef		49	15	2					17
Terbekehofdreef		58	16	3		1			20
Terbekehofdreef			206	30	5	1			242
Ter Heydelaan		288	3						3



INFRACTIONS DE VITESSE (autoroutes incluses) : ENDROIT DU CONTRÔLE

2023

Rue	Borne Kilometrique	Nr de maison	Excès de 0-10 km/h	Excès de 11-20 km/h	Excès de 21-30 km/h	Excès de 31-40 km/h	Excès de plus de 40 km/h	Excès de ??? km/h	TOTAL
Ter Heydelaan		312	6						6
Ter Heydelaan			106	13	1		1	2	123
Terlostraat								2	2
Thonetlaan			104	10	3				117
Toekomstlaan								1	1
Transcontinentaalweg			88	31	5		1		125
Trompetvogelstraat		94	17						17
Trompetvogelstraat			34						34
Turnhoutsebaan (Borgerhout)		138						1	1
Turnhoutsebaan (Borgerhout)		17						1	1
Turnhoutsebaan (Borgerhout)		227						1	1
Turnhoutsebaan (Borgerhout)		236						1	1
Turnhoutsebaan (Borgerhout)		242	757	210	91	43	22		1.123
Turnhoutsebaan (Borgerhout)		243	116	43	12	9	3		183
Turnhoutsebaan (Borgerhout)		25						1	1
Turnhoutsebaan (Borgerhout)		260						1	1
Turnhoutsebaan (Borgerhout)		30						1	1
Turnhoutsebaan (Borgerhout)		337						1	1
Turnhoutsebaan (Borgerhout)		340						1	1
Turnhoutsebaan (Borgerhout)		350						6	6
Turnhoutsebaan (Borgerhout)		375	6	1					7
Turnhoutsebaan (Borgerhout)			39	3	2			3	47
Turnhoutsebaan (Deurne)		323	4	1					5
Turnhoutsebaan (Deurne)			55	5	1	1		1	63
Vaartkaai			1.462	286	50	12	7		1.817
Vaartweg			1						1
Van Arteveldestraat		29						1	1



INFRACTIONS DE VITESSE (autoroutes incluses) : ENDROIT DU CONTRÔLE

2023

Rue	Borne Kilometrique	Nr de maison	Excès de 0-10 km/h	Excès de 11-20 km/h	Excès de 21-30 km/h	Excès de 31-40 km/h	Excès de plus de 40 km/h	Excès de ??? km/h	TOTAL
Van Arteveldestraat			7					1	8
Van Boendalestraat								1	1
Van Breestraat								1	1
Van Cortbeemdelei		245						1	1
Van Cortbeemdelei		256						1	1
Van Craesbeeckstraat		22						1	1
Van der Sweepstraat								2	2
Van Deynsestraat								2	2
Van Ertbornstraat								1	1
Van Eycklei		/	73	3					76
Van Eycklei		27	2			1			3
Van Eycklei		TO 15						1	1
Van Eycklei			2.097	104	17				2.218
Van Havrelei								1	1
Van Kerckhovenstraat		95	29	1					30
Van Kerckhovenstraat			1.044	89	8				1.141
Van Montfortstraat		21						1	1
Van Praetstraat		24	14	1					15
Van Praetstraat		90	3	1					4
Van Praetstraat			27	3					30
Van Schoonhovenstraat		35						1	1
Van Stralenlei								1	1
Van Stralenstraat			19	5					24
Van Strijdoncklaan			329	68	18	5	1		421
Van Vaerenberghstraat		53						1	1
Veltwijcklaan		111	13	2					15
Veltwijcklaan			19			1		1	21



INFRACTIONS DE VITESSE (autoroutes incluses) : ENDROIT DU CONTRÔLE

2023

Rue	Borne Kilometrique	Nr de maison	Excès de 0-10 km/h	Excès de 11-20 km/h	Excès de 21-30 km/h	Excès de 31-40 km/h	Excès de plus de 40 km/h	Excès de ??? km/h	TOTAL
Verenigde Natieslaan		156						1	1
Victor Govaerslaan								2	2
Vlagstraat								1	1
Vogelzanglaan			1.925	281	42	14	1		2.263
Volkstraat		45						1	1
Volkstraat								2	2
Vondelstraat								1	1
Voorjaarstraat								1	1
Vosseschijnstraat		42						1	1
Vosseschijnstraat		TOV43						1	1
Vosseschijnstraat			28	6	5			1	40
Vredestraat								3	3
Waaslandtunnel			8.216	759	92	19	8		9.094
Wapenstilstandlaan								1	1
Wasstraat								1	1
Willem Lepelstraat								1	1
Winkelstap		54	1						1
Winkelstap		66	7	1					8
Winkelstap		70	1						1
Winkelstap		74	6						6
Winkelstap			32	4				1	37
Winterling		32	8						8
Winterling			27	2					29
Wittestraat		82						2	2
Wouter Haecklaan		16						1	1
Zandvlietsesteenweg			71	20	4				95
Zegelstraat		5						1	1



INFRACTIONS DE VITESSE (autoroutes incluses) : ENDROIT DU CONTRÔLE

2023

Rue	Borne Kilometrique	Nr de maison	Excès de 0-10 km/h	Excès de 11-20 km/h	Excès de 21-30 km/h	Excès de 31-40 km/h	Excès de plus de 40 km/h	Excès de ??? km/h	TOTAL
Zegelstraat								1	1
TOTAL			687.180	89.683	16.081	3.522	1.883	895	799.244



INFRACTIONS DE VITESSE (autoroutes incluses) : RÉGIME VITESSE

2023

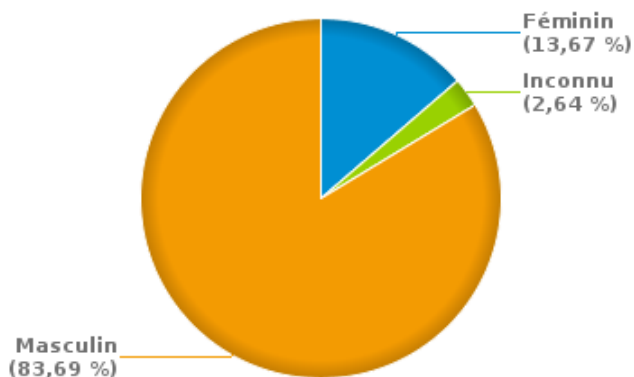
Vitesse autorisée	Excès de 0-10 km/h	Excès de 11-20 km/h	Excès de 21-30 km/h	Excès de 31-40 km/h	Excès de plus de 40	Excès de ??? km/h	TOTAL
30	53.628	8.104	918	132	44	0	62.826
50	148.420	12.825	1.661	349	133	0	163.388
70	167.074	34.899	7.388	1.406	485	1	211.253
90	73.293	9.775	1.658	514	310	0	85.550
100	220.006	20.553	3.580	829	729	0	245.697
120	24.743	3.519	875	292	182	0	29.611
Inconnu	16	8	1	0	0	894	919
TOTAL	687.180	89.683	16.081	3.522	1.883	895	799.244

INFRACTIONS ROUTIÈRES (autoroutes incluses) : PROFIL DES CONTREVENANTS 2023

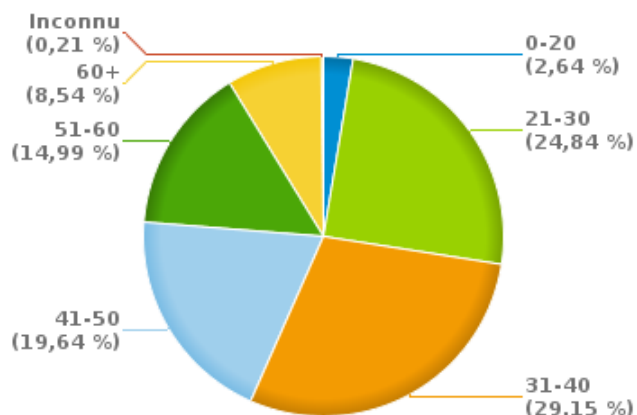
Nombre d'infractions d'alcool par catégorie d'âge et par sexe

	Masculin	Féminin	Inconnu	TOTAL
0-20	35	3	0	38
21-30	298	45	15	358
31-40	359	47	14	420
41-50	233	46	4	283
51-60	179	34	3	216
60+	100	22	1	123
Inconnu	2	0	1	3
TOTAL	1.206	197	38	1.441

% infractions alcool par sexe pour l'année 2023



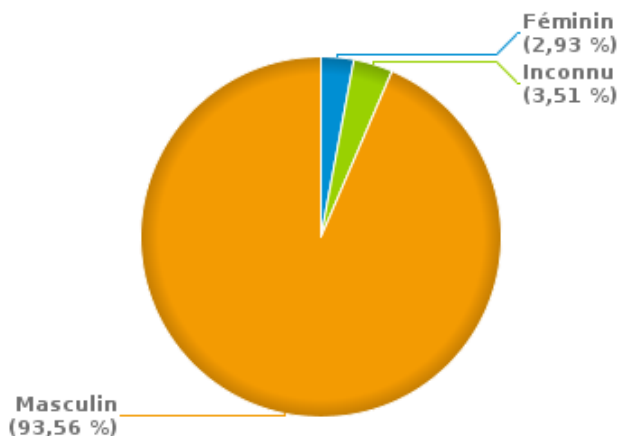
% infractions alcool par catégorie d'âge pour l'année 2023



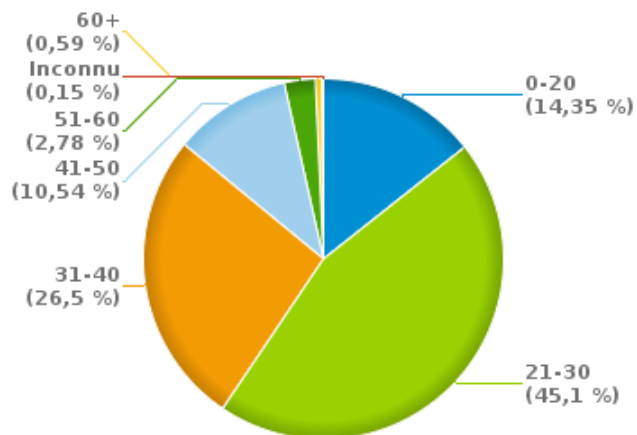
Nombre d'infractions de drogues par catégorie d'âge et par sexe

	Féminin	Inconnu	Masculin	TOTAL
0-20	2	2	94	98
21-30	10	12	286	308
31-40	6	7	168	181
41-50	1	2	69	72
51-60	1	0	18	19
60+	0	0	4	4
Inconnu	0	1	0	1
TOTAL	20	24	639	683

% infractions drogues par sexe pour l'année 2023



% infractions drogues par catégorie d'âge pour l'année 2023





INFRACTIONS ROUTIÈRES
FILTRES ET PARAMÈTRES SELECTIONNÉS
DANS CE RAPPORT

Année de début de l'infraction	2015
Année de fin de l'infraction	2023
Trimestre(s)	Trim. 1;Trim. 2;Trim. 3;Trim. 4
Zone de police	ZP ANTWERPEN
Unité locale/fédérale	
Hors/sur autoroute	(autoroutes incluses)
Unité de police constatante	
Date de clôture de la banque de données	30/04/24

Date de mise à jour du rapport	01 JUIL. 2024 10:22:52
---------------------------------------	------------------------