

**Aperçu  
Infractions routières  
(autoroutes incluses)  
2023**

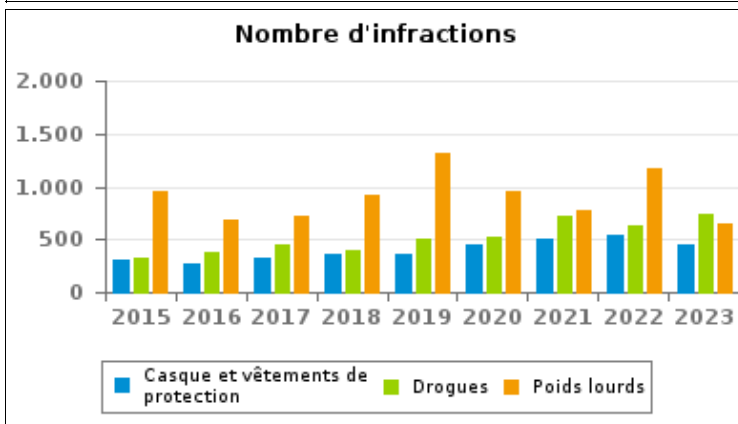
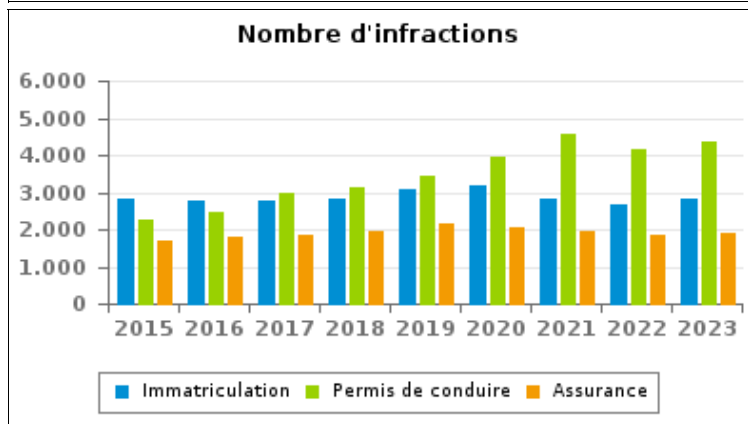
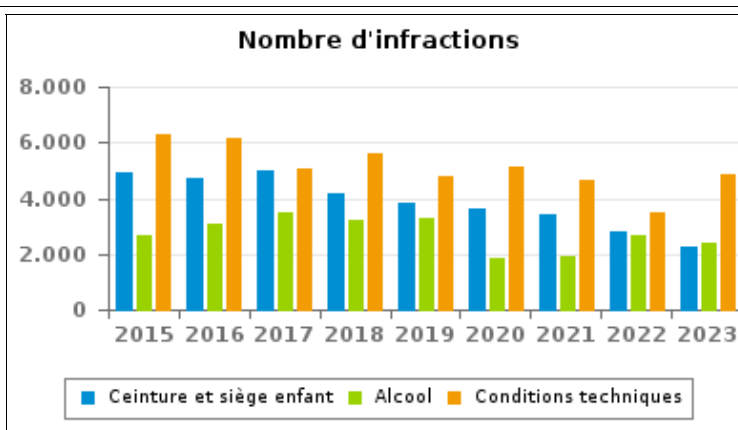
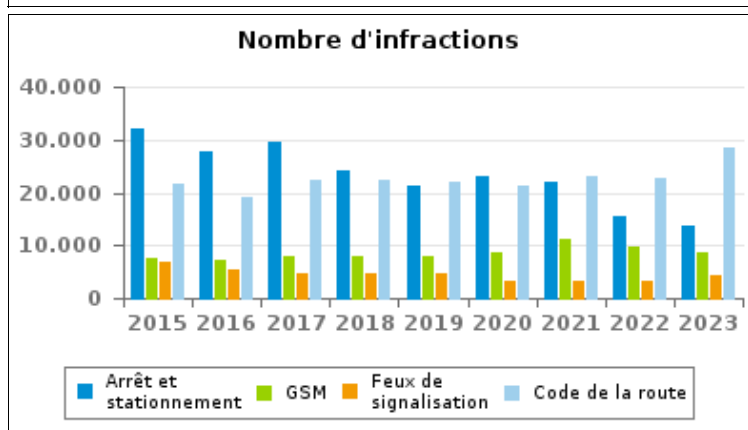
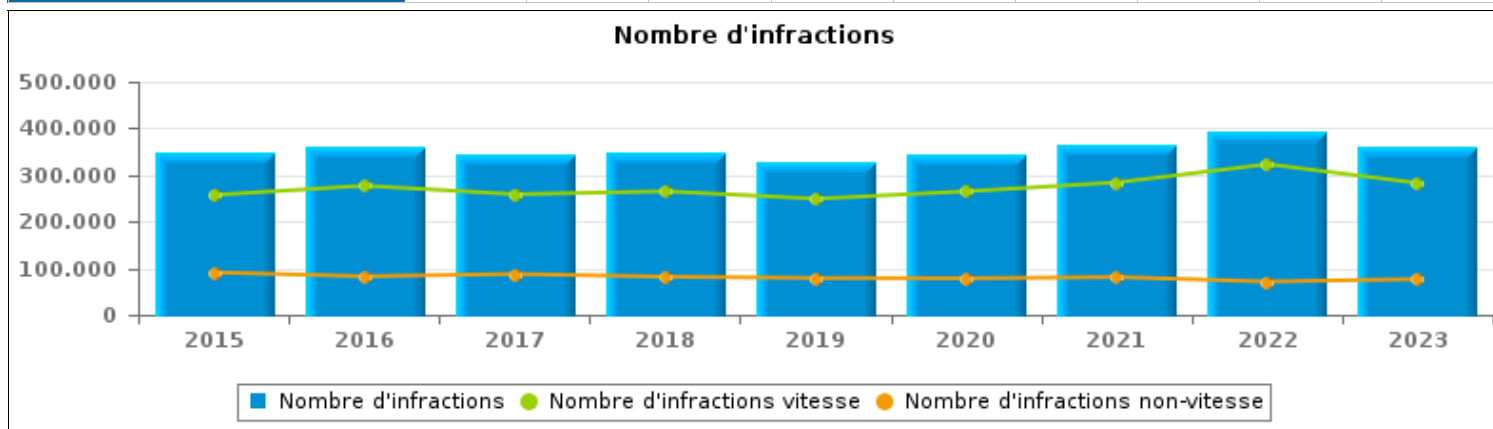
**Arrondissement Halle-  
Vilvoorde**



# INFRACTIONS ROUTIÈRES (autoroutes incluses) : APERÇU GÉNÉRAL

Comparaison par année: 2015-2023

	2015	2016	2017	2018	2019	2020	2021	2022	2023
<b>NOMBRE TOTAL D'INFRACTIONS</b>	<b>348.125</b>	<b>359.461</b>	<b>346.200</b>	<b>346.592</b>	<b>328.094</b>	<b>343.166</b>	<b>365.007</b>	<b>394.382</b>	<b>359.284</b>
<b>INFRACTIONS PAR THEME</b>	<b>2015</b>	<b>2016</b>	<b>2017</b>	<b>2018</b>	<b>2019</b>	<b>2020</b>	<b>2021</b>	<b>2022</b>	<b>2023</b>
Vitesse	257.103	276.901	258.595	264.884	249.052	264.856	284.031	323.063	282.647
Arrêt et stationnement	31.899	27.814	29.595	24.115	21.111	23.103	21.861	15.460	13.607
GSM	7.589	7.209	8.063	7.782	8.062	8.781	11.264	9.676	8.565
Casque et vêtements de protection	315	267	318	361	368	455	503	534	452
Ceinture et siège enfant	4.940	4.740	4.981	4.197	3.827	3.650	3.447	2.785	2.243
Feux de signalisation	6.854	5.490	4.710	4.619	4.690	3.125	3.133	3.356	4.243
Code de la route	21.793	19.178	22.446	22.238	21.983	21.331	23.218	22.676	28.452
Alcool	2.658	3.057	3.506	3.242	3.309	1.874	1.894	2.686	2.407
Drogues	329	385	447	388	497	526	721	625	738
Immatriculation	2.828	2.791	2.750	2.806	3.078	3.159	2.834	2.684	2.804
Permis de conduire	2.278	2.450	2.969	3.132	3.450	3.969	4.557	4.161	4.380
Conditions techniques	6.302	6.145	5.043	5.602	4.811	5.102	4.621	3.512	4.842
Assurance	1.713	1.789	1.871	1.954	2.143	2.053	1.927	1.837	1.909
Poids lourds	952	684	727	923	1.310	962	781	1.163	649
Autres	543	547	169	336	321	108	109	136	237
Inconnu	29	14	10	13	82	112	106	28	1.109





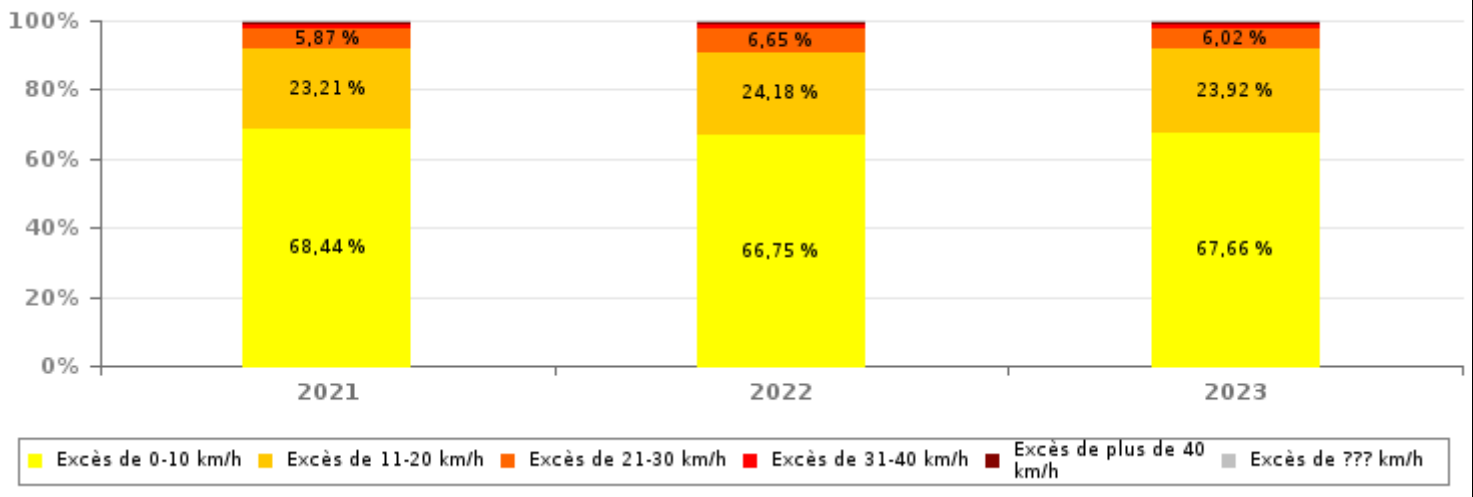
# INFRACTIONS ROUTIÈRES (autoroutes incluses) : APERÇU GÉNÉRAL

## INFRACTIONS PAR DEGRE DE GRAVITE

### Comparaison par année: 2015-2023

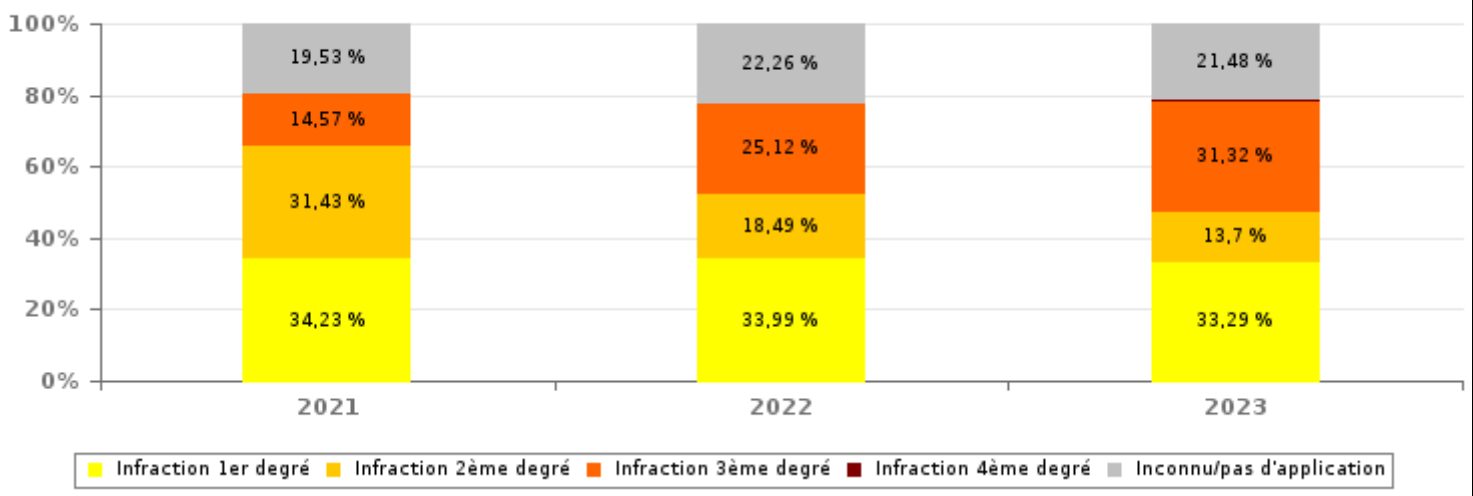
VITESSE	2015	2016	2017	2018	2019	2020	2021	2022	2023
Excès de 0-10 km/h	161.471	166.094	157.840	161.058	155.343	176.542	194.380	215.634	191.230
Excès de 11-20 km/h	72.266	84.464	77.151	78.500	70.483	67.361	65.929	78.110	67.615
Excès de 21-30 km/h	16.686	19.516	17.269	18.478	16.472	14.863	16.664	21.482	17.002
Excès de 31-40 km/h	4.205	4.375	3.737	4.250	4.172	3.400	3.744	4.643	3.498
Excès de plus de 40 km/h	1.497	1.519	1.369	1.567	1.461	1.457	1.877	2.046	1.694
Excès de ??? km/h	978	933	1.229	1.031	1.121	1.233	1.437	1.148	1.608
<b>Sous-total VITESSE</b>	<b>257.103</b>	<b>276.901</b>	<b>258.595</b>	<b>264.884</b>	<b>249.052</b>	<b>264.856</b>	<b>284.031</b>	<b>323.063</b>	<b>282.647</b>

Nombre d'infractions (vitesse): répartition selon la gravité



NON-VITESSE	2015	2016	2017	2018	2019	2020	2021	2022	2023
1er degré	40.114	34.903	38.896	33.067	28.065	28.533	27.716	24.243	25.510
2ème degré	23.910	23.453	23.669	22.454	22.464	22.814	25.447	13.189	10.499
3ème degré	12.503	9.491	10.602	10.492	11.674	10.035	11.799	17.918	24.005
4ème degré	149	143	120	173	181	128	200	93	162
Inconnu/Pas d'application	14.346	14.570	14.318	15.522	16.658	16.800	15.814	15.876	16.461
<b>Sous-total NON-VITESSE</b>	<b>91.022</b>	<b>82.560</b>	<b>87.605</b>	<b>81.708</b>	<b>79.042</b>	<b>78.310</b>	<b>80.976</b>	<b>71.319</b>	<b>76.637</b>

Nombre d'infractions (non vitesse): répartition selon la gravité





# INFRACTIONS ROUTIÈRES (autoroutes incluses) : APERÇU GÉNÉRAL

## Comparaison par mois pour l'année 2023

	Jan	Fév	Mar	Avr	Mai	Juin	Juil	Août	Sep	Oct	Nov	Déc	TOTAL
<b>NOMBRE TOTAL D'INFRACTIONS</b>	<b>28.711</b>	<b>33.089</b>	<b>34.969</b>	<b>39.027</b>	<b>33.141</b>	<b>35.728</b>	<b>27.987</b>	<b>20.715</b>	<b>20.088</b>	<b>28.584</b>	<b>28.523</b>	<b>28.722</b>	<b>359.284</b>
<b>INFRACTIONS PAR THEME</b>	<b>Jan</b>	<b>Fév</b>	<b>Mar</b>	<b>Avr</b>	<b>Mai</b>	<b>Juin</b>	<b>Juil</b>	<b>Août</b>	<b>Sep</b>	<b>Oct</b>	<b>Nov</b>	<b>Déc</b>	<b>TOTAL</b>
Vitesse	22.317	27.090	27.102	33.036	27.285	29.161	23.506	15.618	14.070	19.203	21.951	22.308	282.647
Arrêt et stationnement	1.456	1.225	2.007	1.114	1.028	930	666	992	1.348	958	846	1.037	13.607
GSM	620	778	994	687	988	665	428	537	652	1.188	602	426	8.565
Casque et vêtements de protection	18	16	14	31	38	136	41	55	51	37	5	10	452
Ceinture et siège enfant	182	195	209	182	182	256	142	186	215	241	116	137	2.243
Feux de signalisation	344	393	335	291	343	428	297	439	558	386	248	181	4.243
Code de la route	2.112	1.910	2.848	2.425	1.833	2.451	1.448	1.538	1.895	4.521	2.883	2.588	28.452
Alcool	318	152	160	178	133	307	161	184	148	230	151	285	2.407
Drogues	82	67	65	51	50	68	50	63	46	52	66	78	738
Immatriculation	235	254	227	232	270	266	217	211	195	236	228	233	2.804
Permis de conduire	405	344	400	297	377	414	386	358	276	422	347	354	4.380
Conditions techniques	373	405	363	321	367	383	420	333	400	475	506	496	4.842
Assurance	166	155	153	127	180	199	154	138	154	167	164	152	1.909
Poids lourds	46	86	73	48	55	42	48	47	53	39	48	64	649
Autres	36	19	18	7	12	22	22	13	11	27	27	23	237
Inconnu	1	0	1	0	0	0	1	3	16	402	335	350	1.109
<b>INFRACT. PAR DEGRE DE GRAVITE</b>													
<b>VITESSE</b>	<b>Jan</b>	<b>Fév</b>	<b>Mar</b>	<b>Avr</b>	<b>Mai</b>	<b>Juin</b>	<b>Juil</b>	<b>Août</b>	<b>Sep</b>	<b>Oct</b>	<b>Nov</b>	<b>Déc</b>	<b>TOTAL</b>
Excès de 0-10 km/h	14.516	18.048	18.953	23.648	19.515	20.702	15.596	10.048	7.734	13.228	14.602	14.640	191.230
Excès de 11-20 km/h	5.737	6.667	6.221	7.202	5.981	6.118	5.729	4.329	4.454	4.346	5.291	5.540	67.615
Excès de 21-30 km/h	1.521	1.796	1.409	1.615	1.302	1.682	1.557	852	1.109	1.100	1.527	1.532	17.002
Excès de 31-40 km/h	306	335	260	319	261	338	334	203	240	256	329	317	3.498
Excès de plus de 40 km/h	138	132	145	140	130	193	187	83	101	160	124	161	1.694
Excès de ??? km/h	99	112	114	112	96	128	103	103	432	113	78	118	1.608
Sous-total VITESSE	22.317	27.090	27.102	33.036	27.285	29.161	23.506	15.618	14.070	19.203	21.951	22.308	282.647
<b>NON-VITESSE</b>	<b>Jan</b>	<b>Fév</b>	<b>Mar</b>	<b>Avr</b>	<b>Mai</b>	<b>Juin</b>	<b>Juil</b>	<b>Août</b>	<b>Sep</b>	<b>Oct</b>	<b>Nov</b>	<b>Déc</b>	<b>TOTAL</b>
1er degré	2.378	2.250	3.301	2.491	1.824	2.025	1.373	1.619	2.171	2.310	2.018	1.750	25.510
2ème degré	1.005	894	1.194	802	853	917	666	784	917	905	702	860	10.499
3ème degré	1.547	1.591	1.999	1.662	2.013	2.184	1.198	1.486	1.756	4.351	2.210	2.008	24.005
4ème degré	17	9	24	11	8	14	10	17	15	14	12	11	162
Inconnu/Pas d'application	1.447	1.255	1.349	1.025	1.158	1.427	1.234	1.191	1.159	1.801	1.630	1.785	16.461
Sous-total NON-VITESSE	6.394	5.999	7.867	5.991	5.856	6.567	4.481	5.097	6.018	9.381	6.572	6.414	76.637



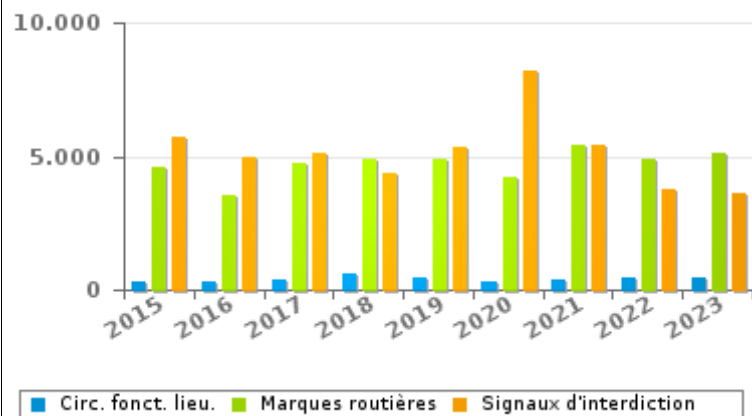
# INFRACTIONS ROUTIÈRES (autoroutes incluses) : APERÇU GÉNÉRAL (DÉTAIL)

## Comparaison par année: 2015-2023

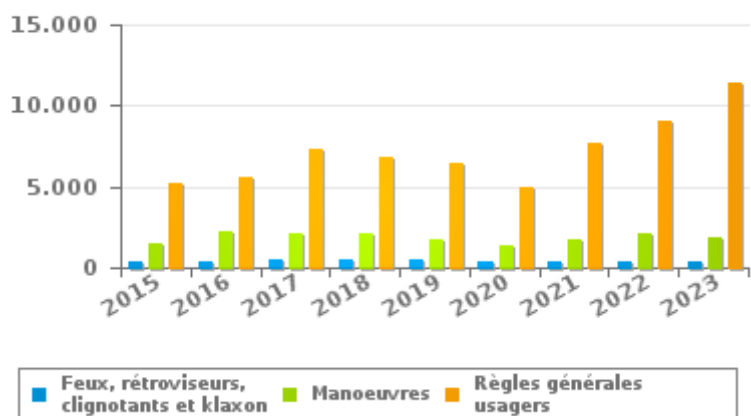
### Code de la route

	2015	2016	2017	2018	2019	2020	2021	2022	2023
<b>Règles générales usagers</b>	5.250	5.559	7.278	6.832	6.506	4.959	7.747	9.043	11.463
<b>Signaux d'interdiction</b>	5.691	4.926	5.091	4.384	5.358	8.173	5.425	3.758	3.646
<b>Marques routières</b>	4.624	3.541	4.758	4.850	4.919	4.199	5.409	4.866	5.147
<b>Manoeuvres</b>	1.475	2.180	2.109	2.132	1.745	1.410	1.735	2.047	1.808
<b>Signaux d'obligation</b>	2.857	927	701	861	829	683	473	529	4.355
<b>Priorité</b>	398	411	357	593	452	399	751	659	369
<b>Feux, rétroviseurs, clignotants et klaxon</b>	420	433	545	483	497	390	347	398	399
<b>Circulation en fonction du lieu</b>	305	266	376	593	435	286	356	451	414
<b>Chargement des véhicules (code de la route)</b>	208	257	283	350	230	316	508	376	322
<b>Code de la route: autres</b>	117	212	372	579	457	81	59	39	37
<b>Injonctions des agents qualifiés</b>	188	183	195	222	216	174	143	160	182
<b>Transport de personnes (code de la route)</b>	150	169	236	191	210	148	136	193	180
<b>Comportement à l'égard de certains usagers</b>	110	114	145	168	129	113	129	157	130
<b>TOTAL</b>	<b>21.793</b>	<b>19.178</b>	<b>22.446</b>	<b>22.238</b>	<b>21.983</b>	<b>21.331</b>	<b>23.218</b>	<b>22.676</b>	<b>28.452</b>

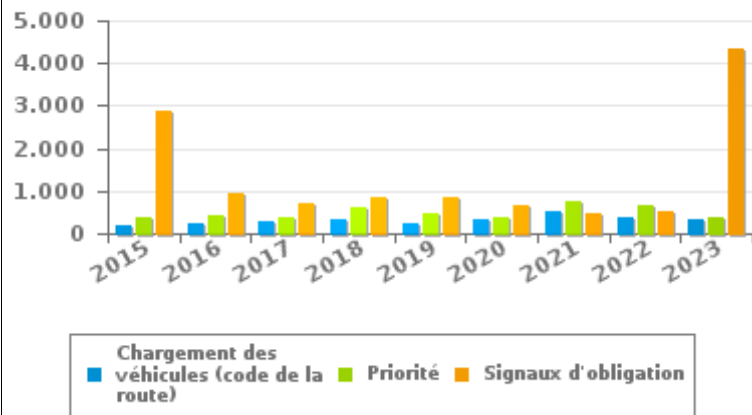
Nombre d'infractions



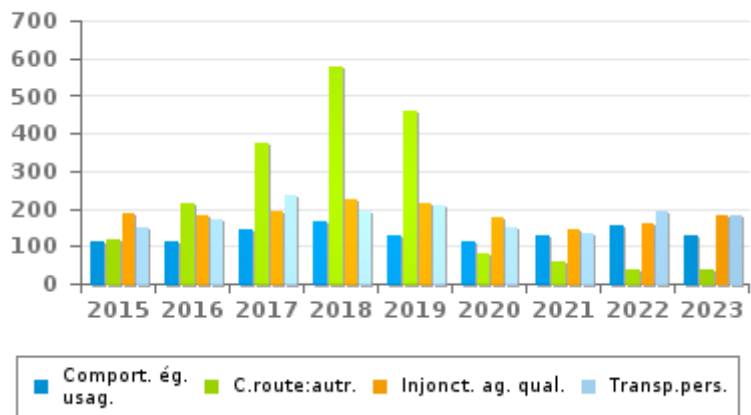
Nombre d'infractions



Nombre d'infractions



Nombre d'infractions





## INFRACTIONS ROUTIÈRES (autoroutes incluses) : TOP 5 DES INFRACTIONS

2023

**Toutes les infractions**

Thème	Article de loi	Nombre d'infractions	% (*)
Vitesse	Art. 11.2.1°- a). En dehors des agglomérations, la vitesse est limitée à 120 km à l'heure sur les autoroutes [...]. Les limitations de vitesse inférieures imposées par le signal C43 ou résultant de l'article 11.3. restent d'application. Art. 5. Les usagers doivent se conformer aux signaux lumineux de circulation, aux signaux routiers et aux marques routières, lorsque ceux-ci sont réguliers en la forme, suffisamment visibles et placés conformément aux prescriptions du [...] règlement [général sur la police de la circulation routière et de l'usage de la voie publique]. Art. 68.3. [...] Sign. C43 [avec la mention 100]. A partir du signal jusqu'au [...] [signal C45], interdiction de circuler à une vitesse supérieure à [100 km/h] [...].	103.094	28,69%
Vitesse	(Attention : l'infraction suivante est uniquement valable pour la Région flamande) Limitations de vitesse / zone 50 / voies publiques hors agglomération, à l'exception des autoroutes. Art. 5. Les usagers doivent se conformer aux signaux lumineux de circulation, aux signaux routiers et aux marques routières, lorsque ceux-ci sont réguliers en la forme, suffisamment visibles et placés conformément aux prescriptions du [...] règlement [général sur la police de la circulation routière et de l'usage de la voie publique]. Art. 68.3. [...] Sign. C43 [à validité zonale et mention 50]. A partir du signal [...] [jusqu'au signal de fin de zone], interdiction de circuler à une vitesse supérieure à [50 km/h] [...]. Art. 65.5.10. Les zones de vitesse sont indiquées par le signal C43 auquel la validité zonale est conférée conformément au point 65.5.3. A partir du signal de zone jusqu'au signal de fin de zone, il est interdit de rouler à une vitesse supérieure à la vitesse de la zone [...].	40.254	11,20%
Vitesse	(Attention : l'infraction suivante est uniquement valable pour la Région flamande) Art. 22quater. Dans les zones délimitées par les signaux routiers F4a et F4b, la vitesse est limitée à 30 km à l'heure.	31.982	8,90%
Vitesse	(Attention : l'infraction suivante est uniquement valable pour la Région flamande) Art. 11.1. Dans les agglomérations, la vitesse est limitée à 50 km à l'heure [...].	31.406	8,74%
Vitesse	(Attention : l'infraction suivante est uniquement valable pour la Région flamande) Art. 11.2.3°- b). En dehors des agglomérations, la vitesse est limitée à 70 km à l'heure sur les autres voies publiques. Sur certaines voies publiques, une limitation de vitesse inférieure ou supérieure peut cependant être imposée ou admise [...]. Art. 5. Les usagers doivent se conformer [...] aux signaux routiers [...], lorsque ceux-ci sont réguliers en la forme, suffisamment visibles et placés conformément aux prescriptions du [...] règlement [général sur la police de la circulation routière et de l'usage de la voie publique]. Art. 68.3. [...] Sign. C43 [avec la mention 50]. A partir du signal jusqu'au prochain carrefour [ou signal C45], interdiction de circuler à une vitesse supérieure à [50 km/h] [...].	22.442	6,25%



# INFRACTIONS ROUTIÈRES (autoroutes incluses) : TOP 5 DES INFRACTIONS 2023

## Infractions du 4ème degré

Theme	Article de loi	Nombre d'infractions	% (*)
Code de la route	Constitue une infraction de 4ème degré en vertu de l'article 4.4° de l'AR du 30-09-2005 : Art. 20.3.1°. Il est interdit de s'engager sur un passage à niveau lorsque les barrières sont en mouvement ou fermées.	41	0,01 %
Code de la route	Constitue une infraction de 4ème degré en vertu de l'article 4.4° de l'AR du 30-09-2005 : Art. 20.3.2°. Il est interdit de s'engager sur un passage à niveau lorsque les feux rouges clignotants sont allumés.	39	0,01 %
Code de la route	Constitue une infraction de 4ème degré en vertu de l'article 4.7° de l'AR du 30-09-2005 :Art. 50. Sauf autorisation spéciale de l'autorité légalement habilitée, il est interdit de se livrer sur la voie publique à des luttes de vitesse, ainsi qu'à des épreuves sportives, notamment des courses ou concours de vitesse, de régularité ou d'adresse.	17	0,00 %
Code de la route	Constitue une infraction de 4ème degré en vertu de l'article 4.3° de l'AR du 30-09-2005 :Art. 17.2.3°. Le dépassement par la gauche d'un véhicule attelé [...] ou d'un véhicule à plus de deux roues est interdit à l'approche du sommet d'une côte et dans les virages, lorsque la visibilité est insuffisante, sauf si le dépassement peut se faire sans franchir la ligne blanche continue délimitant la partie de la chaussée affectée à la circulation venant en sens inverse.	14	0,00 %
Code de la route	Constitue une infraction de 4ème degré en vertu de l'article 4.5° de l'AR du 30-09-2005 :Art. 21.4.3°. Il est interdit sur les autoroutes de faire marche arrière ou de rouler en sens contraire au sens obligatoire.	13	0,00 %

(\*) % par rapport au nombre total d'infractions



# INFRACTIONS ROUTIÈRES (autoroutes incluses) : MOMENT

## Nombre d'infractions selon le moment de la semaine

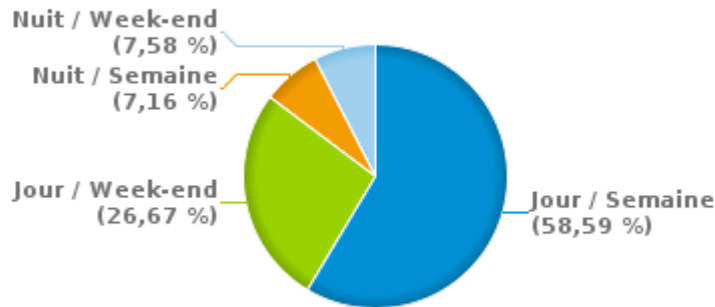
### 2023

	Semaine			Week-end			TOTAL
	Jour	Nuit	Sous-total	Jour	Nuit	Sous-total	
Vitesse	158.692	22.367	181.059	79.627	21.961	101.588	282.647
Arrêt et stationnement	8.470	376	8.846	4.220	541	4.761	13.607
GSM	7.307	48	7.355	1.104	106	1.210	8.565
Casque et vêtements de protection	287	9	296	143	13	156	452
Ceinture et siège enfant	1.518	45	1.563	562	118	680	2.243
Feux de signalisation	2.913	270	3.183	797	263	1.060	4.243
Code de la route	20.904	962	21.866	5.263	1.323	6.586	28.452
Alcool	557	321	878	454	1.075	1.529	2.407
Drogues	336	108	444	146	148	294	738
Immatriculation	1.722	185	1.907	700	197	897	2.804
Permis de conduire	2.270	492	2.762	842	776	1.618	4.380
Conditions techniques	3.066	333	3.399	996	447	1.443	4.842
Assurance	1.150	171	1.321	378	210	588	1.909
Poids lourds	531	12	543	77	29	106	649
Autres	153	12	165	51	21	72	237
Inconnu	633	14	647	454	8	462	1.109
<b>TOTAL</b>	<b>210.509</b>	<b>25.725</b>	<b>236.234</b>	<b>95.814</b>	<b>27.236</b>	<b>123.050</b>	<b>359.284</b>

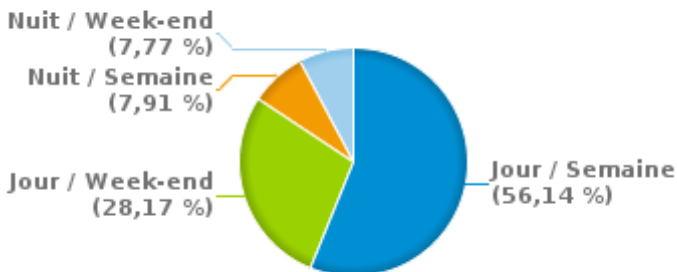
Weekend = Du vendredi 22h00 jusqu'au lundi 06h00  
 Semaine = Du lundi 06h00 jusqu'au vendredi 22h00

Jour: de 06h00 à 22h00  
 Nuit: de 22h00 à 06h00

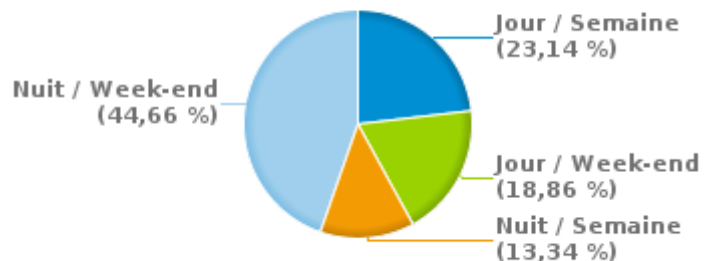
% infractions selon le moment pour l'année 2023



% infractions vitesse selon le moment pour l'année 2023



% infractions alcool selon le moment pour l'année 2023



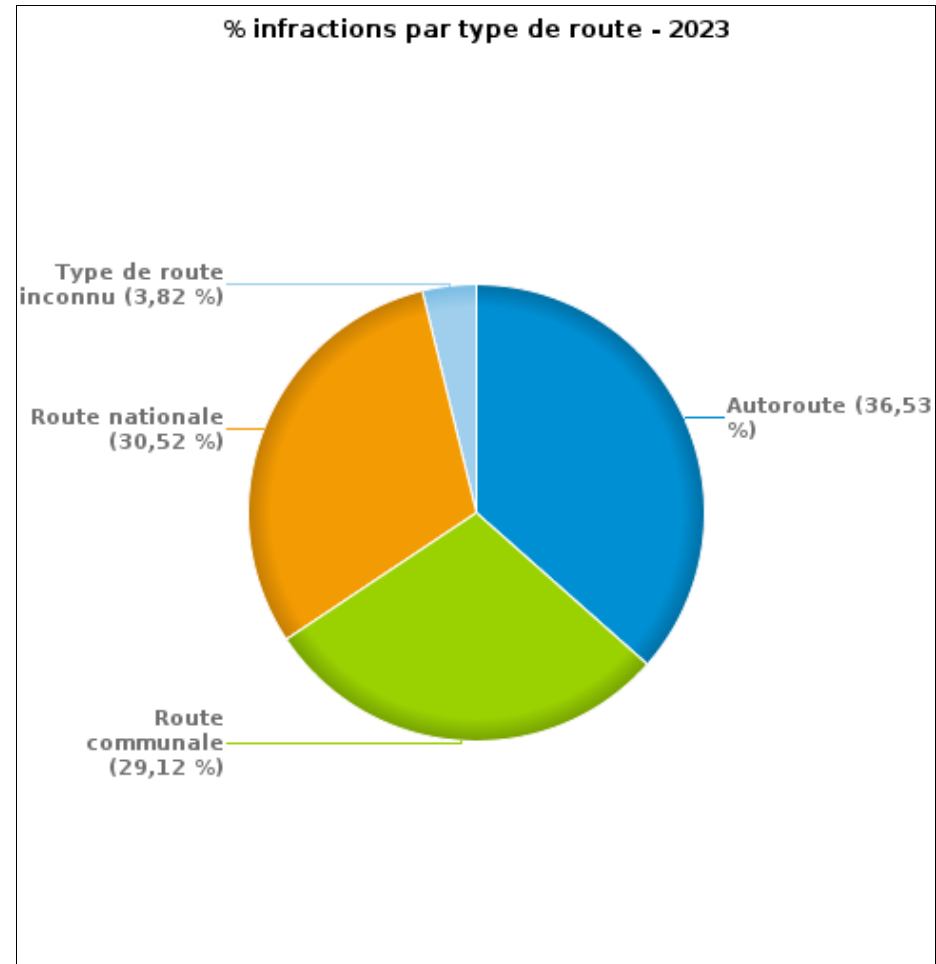




## INFRACTIONS DE VITESSE (autoroutes incluses) : ENDROIT DU CONTRÔLE 2023

Nombre d'infractions par type de route

	Autoroute	Route communale	Route nationale	Type de route inconnu	TOTAL
Vitesse	117.357	68.576	83.448	13.266	282.647
Arrêt et stationnement	290	11.650	1.570	97	13.607
GSM	2.145	2.072	4.332	16	8.565
Casque et vêtements de protection	33	188	231	0	452
Ceinture et siège enfant	268	1.068	899	8	2.243
Feux de signalisation	384	640	3.174	45	4.243
Code de la route	6.682	12.547	9.135	88	28.452
Alcool	428	1.093	883	3	2.407
Drogues	108	345	282	3	738
Immatriculation	638	1.052	1.091	23	2.804
Permis de conduire	802	1.849	1.703	26	4.380
Conditions techniques	1.467	1.571	1.676	128	4.842
Assurance	256	823	822	8	1.909
Poids lourds	362	71	205	11	649
Autres	35	130	72	0	237
Inconnu	8	963	137	1	1.109
<b>TOTAL</b>	<b>131.263</b>	<b>104.638</b>	<b>109.660</b>	<b>13.723</b>	<b>359.284</b>





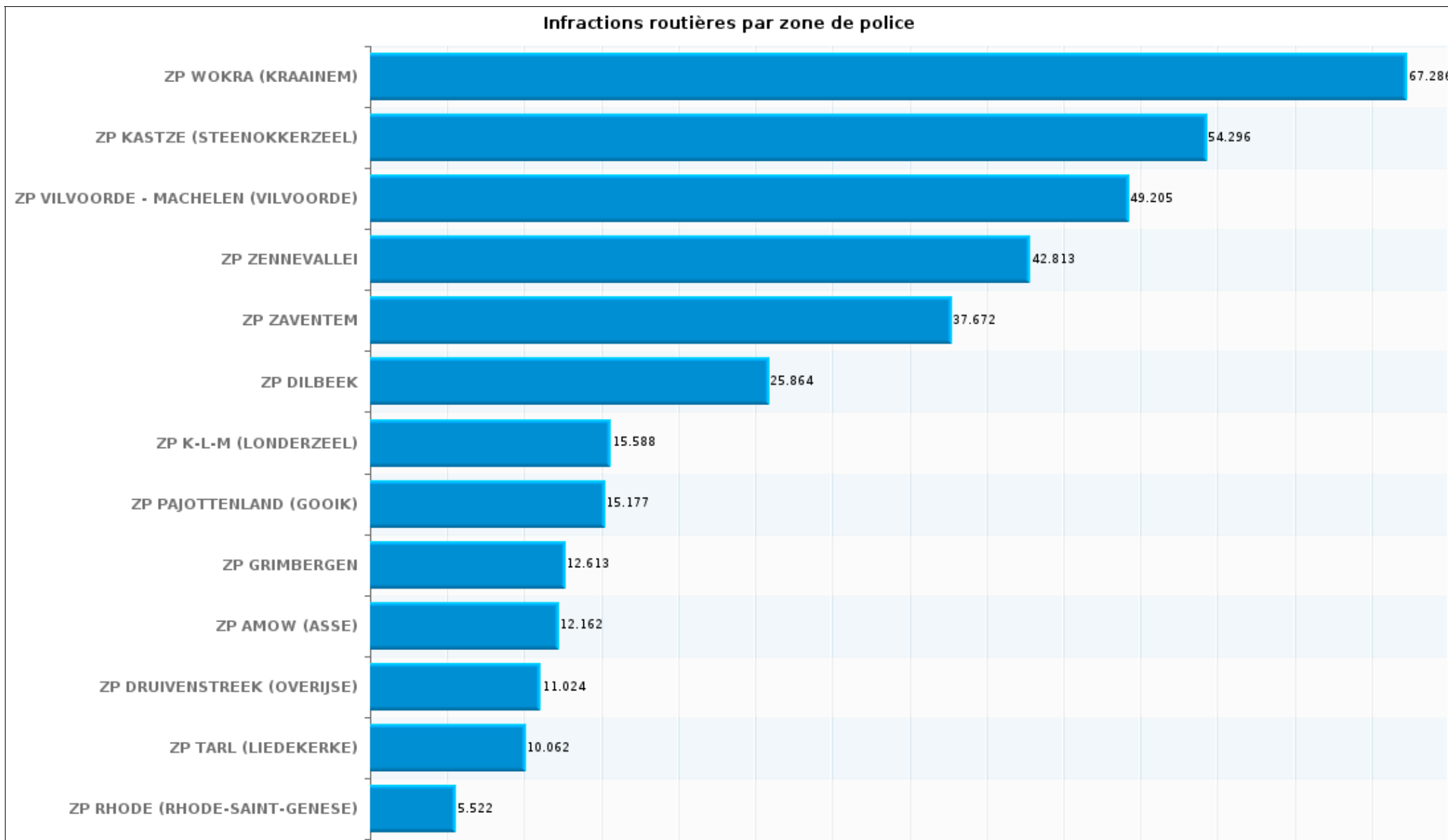
# INFRACTIONS DE VITESSE (autoroutes incluses) : ENDROIT DU CONTRÔLE 2023

## Infractions routières par zone de police

	Vitesse	Arrêt et stationnement	GSM	Casque et vêtements de protection	Ceinture et siège enfant	Feux de signalisation	Code de la route	Alcool	Autres	TOTAL
ZP AMOW (ASSE)	8.523	72	503	28	138	67	1.758	121	952	12.162
ZP DILBEEK	20.240	277	731	124	370	58	1.676	196	2.192	25.864
ZP DRUIVENSTREEK (OVERIJSE)	7.604	968	404	38	146	346	835	110	573	11.024
ZP GRIMBERGEN	9.095	347	354	11	128	226	1.446	119	887	12.613
ZP KASTZE (STEENOKKERZEEL)	47.062	72	1.070	68	266	367	2.846	271	2.274	54.296
ZP K-L-M (LONDERZEEL)	12.290	10	538	20	116	84	1.452	241	837	15.588
ZP PAJOTTENLAND (GOOIK)	14.320	120	124	3	34	14	196	41	325	15.177
ZP RHODE (RHODE-SAINT-GENESE)	2.621	1.532	337	6	41	424	353	16	192	5.522
ZP TARL (LIEDEKERKE)	5.746	419	775	22	142	67	1.289	261	1.341	10.062
ZP VILVOORDE - MACHELEN (VILVOORDE)	37.138	4.485	676	34	126	524	3.793	191	2.238	49.205
ZP WOKRA (KRAAINEM)	58.546	1.470	1.387	36	156	574	3.693	175	1.249	67.286
ZP ZAVENTEM	28.975	1.595	650	20	261	1.153	3.284	262	1.472	37.672
ZP ZENNEVALLEI	30.487	2.240	1.016	42	319	339	5.831	403	2.136	42.813
<b>TOTAL</b>	<b>282.647</b>	<b>13.607</b>	<b>8.565</b>	<b>452</b>	<b>2.243</b>	<b>4.243</b>	<b>28.452</b>	<b>2.407</b>	<b>16.668</b>	<b>359.284</b>



## INFRACTIONS DE VITESSE (autoroutes incluses) : ENDROIT DU CONTRÔLE 2023





## INFRACTIONS DE VITESSE (autoroutes incluses) : RÉGIME VITESSE 2023

Vitesse autorisée	Excès de 0-10 km/h	Excès de 11-20 km/h	Excès de 21-30 km/h	Excès de 31-40 km/h	Excès de plus de 40	Excès de ??? km/h	TOTAL
30	26.099	7.208	1.418	164	43	1	34.933
50	88.459	14.520	2.896	542	187	6	106.610
60	344	108	31	2	0	0	485
70	14.884	8.754	2.105	479	236	5	26.463
90	408	270	46	14	4	0	742
100	60.281	31.012	8.904	1.866	940	2	103.005
120	737	5.723	1.599	428	280	0	8.767
Inconnu	18	20	3	3	4	1.594	1.642
<b>TOTAL</b>	<b>191.230</b>	<b>67.615</b>	<b>17.002</b>	<b>3.498</b>	<b>1.694</b>	<b>1.608</b>	<b>282.647</b>



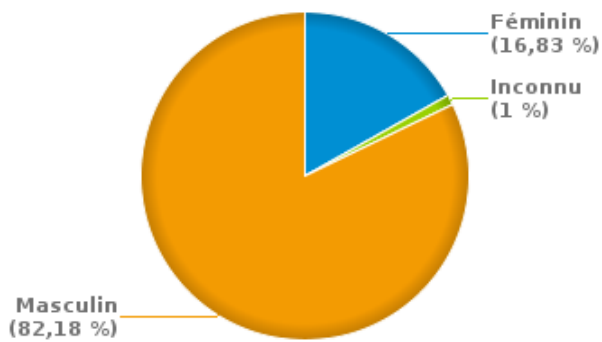
# INFRACTIONS ROUTIÈRES (autoroutes incluses) : PROFIL DES CONTREVENANTS

## 2023

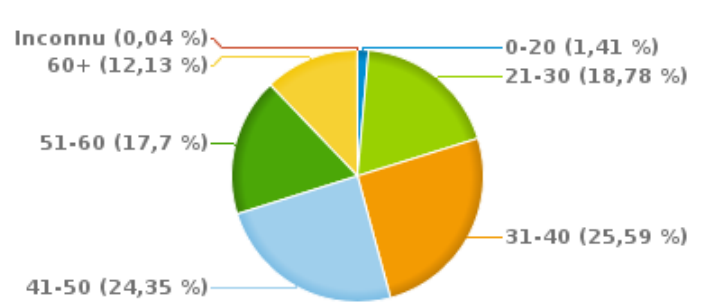
### Nombre d'infractions d'alcool par catégorie d'âge et par sexe

	Masculin	Féminin	Inconnu	TOTAL
0-20	32	2	0	34
21-30	389	55	8	452
31-40	508	101	7	616
41-50	460	123	3	586
51-60	335	89	2	426
60+	254	35	3	292
Inconnu	0	0	1	1
<b>TOTAL</b>	<b>1.978</b>	<b>405</b>	<b>24</b>	<b>2.407</b>

#### % infractions alcool par sexe pour l'année 2023



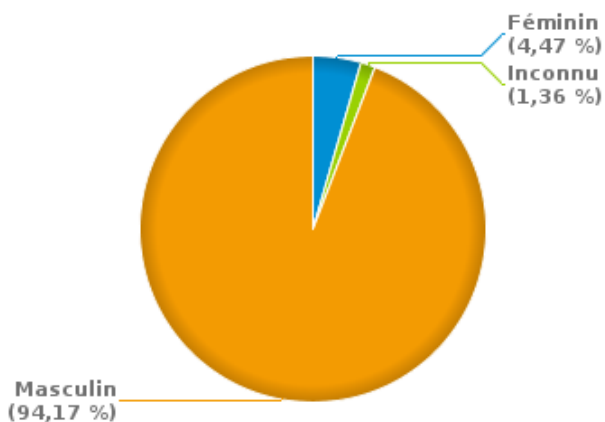
#### % infractions alcool par catégorie d'âge pour l'année 2023



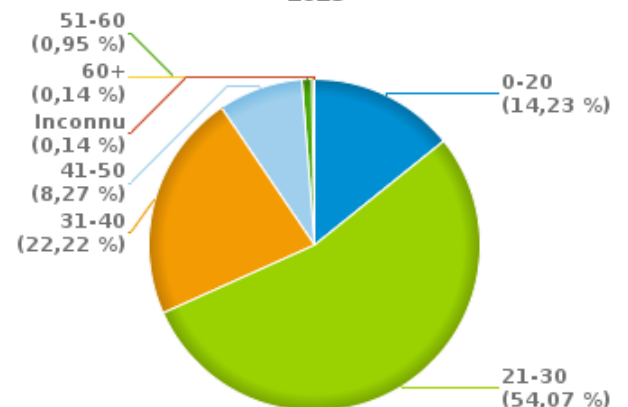
### Nombre d'infractions de drogues par catégorie d'âge et par sexe

	Féminin	Inconnu	Masculin	TOTAL
0-20	2	2	101	105
21-30	12	5	382	399
31-40	11	1	152	164
41-50	8	1	52	61
51-60	0	0	7	7
60+	0	0	1	1
Inconnu	0	1	0	1
<b>TOTAL</b>	<b>33</b>	<b>10</b>	<b>695</b>	<b>738</b>

#### % infractions drogues par sexe pour l'année 2023



#### % infractions drogues par catégorie d'âge pour l'année 2023





**INFRACTIONS ROUTIÈRES**  
**FILTRES ET PARAMÈTRES SELECTIONNÉS**  
**DANS CE RAPPORT**

**Paramètres obligatoires**

Type de rapport A=Arrondissement P=Province R=Région =National	A
Année de début de l'infraction	2015
Année de fin de l'infraction	2023
Trimestre(s)	Trim. 1;Trim. 2;Trim. 3;Trim. 4
Date de clôture de la banque de données	30/04/24

**Paramètres facultatifs**

Arrondissement	
Province	
Région	
Unité locale/fédérale	
Hors/sur Autoroute	(autoroutes incluses)

Date de mise à jour du rapport	01 JUIL. 2024 11:42:15
--------------------------------	------------------------