

**Aperçu  
Infractions routières  
(autoroutes incluses)  
2023**

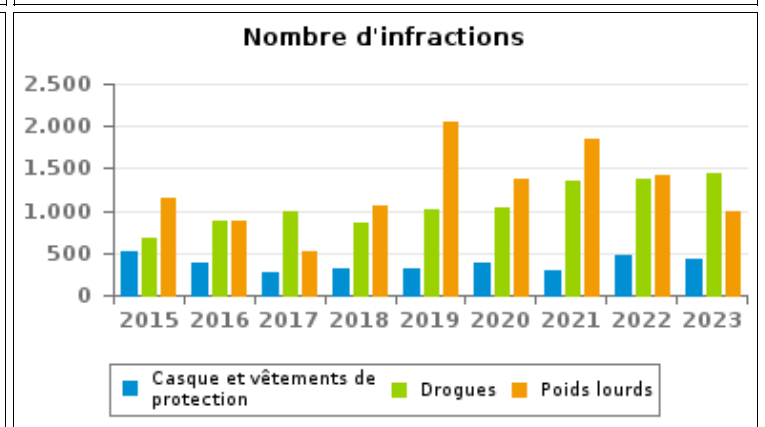
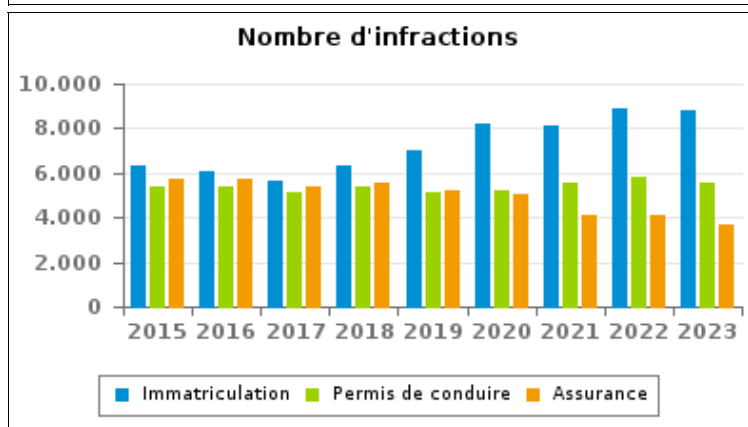
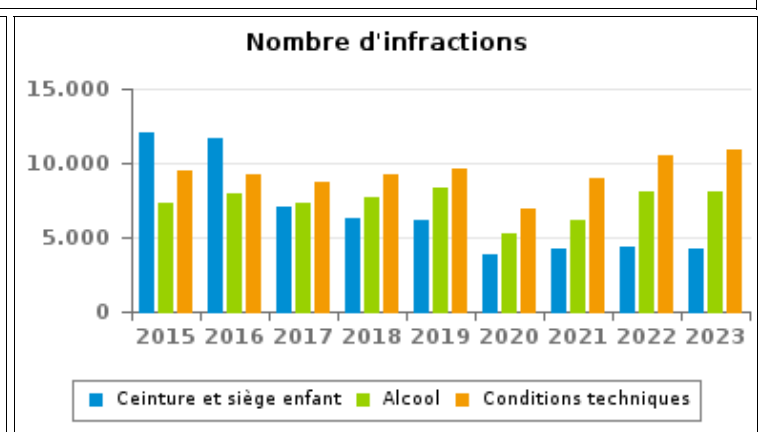
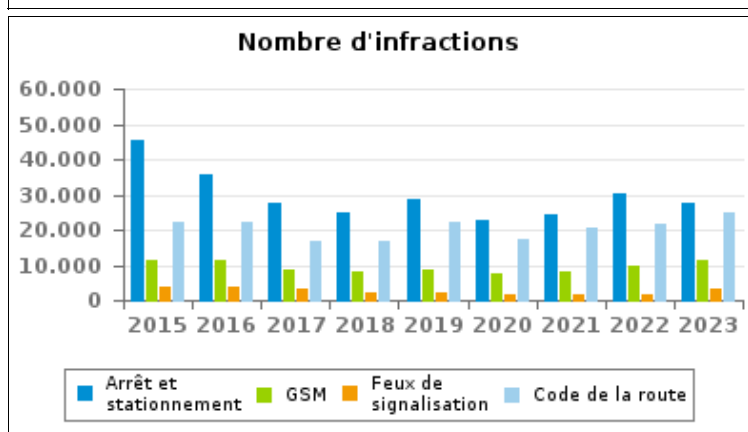
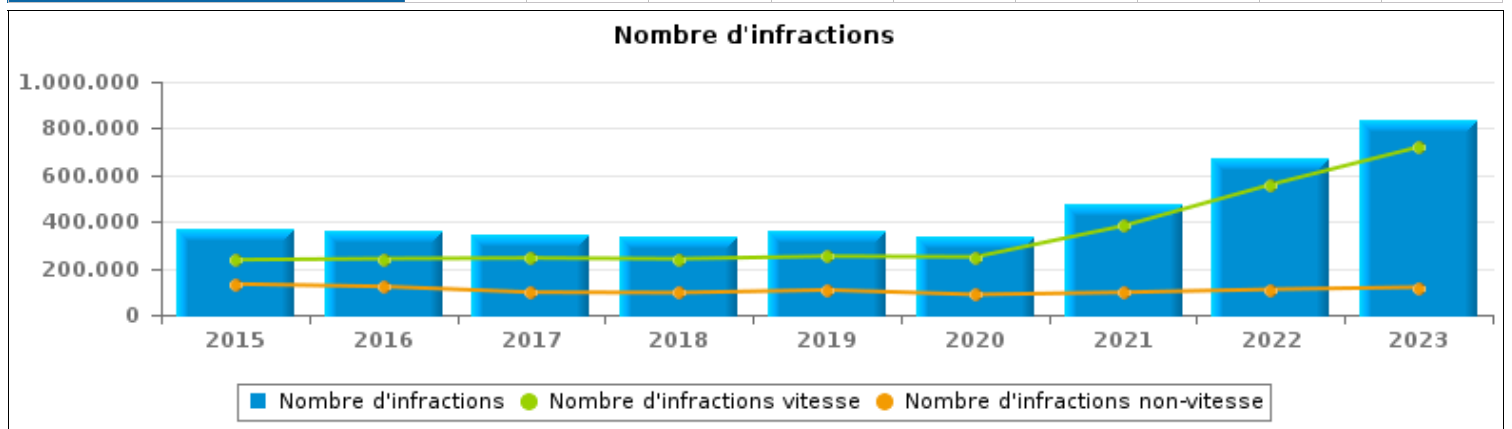
**Arrondissement Hainaut**



# INFRACTIONS ROUTIÈRES (autoroutes incluses) : APERÇU GÉNÉRAL

Comparaison par année: 2015-2023

	2015	2016	2017	2018	2019	2020	2021	2022	2023
<b>NOMBRE TOTAL D'INFRACTIONS</b>	<b>368.697</b>	<b>362.841</b>	<b>340.792</b>	<b>335.677</b>	<b>358.238</b>	<b>335.673</b>	<b>478.504</b>	<b>669.227</b>	<b>839.601</b>
<b>INFRACTIONS PAR THEME</b>	<b>2015</b>	<b>2016</b>	<b>2017</b>	<b>2018</b>	<b>2019</b>	<b>2020</b>	<b>2021</b>	<b>2022</b>	<b>2023</b>
Vitesse	236.357	241.188	243.872	240.478	251.491	248.612	382.032	559.712	720.796
Arrêt et stationnement	45.222	35.466	27.468	25.076	28.684	22.936	24.513	30.470	27.726
GSM	11.489	11.493	8.491	7.990	8.672	7.561	8.295	9.663	11.268
Casque et vêtements de protection	517	378	271	313	310	372	292	473	435
Ceinture et siège enfant	12.026	11.630	6.996	6.243	6.190	3.817	4.294	4.327	4.287
Feux de signalisation	3.745	3.972	3.114	2.369	1.913	1.808	1.726	1.671	3.194
Code de la route	22.375	22.331	16.571	16.711	22.242	17.115	20.728	21.830	24.794
Alcool	7.330	7.917	7.351	7.691	8.375	5.218	6.099	8.044	8.048
Drogues	686	889	984	854	1.006	1.028	1.356	1.369	1.442
Immatriculation	6.353	6.089	5.604	6.333	6.980	8.227	8.097	8.887	8.803
Permis de conduire	5.354	5.364	5.091	5.350	5.096	5.188	5.536	5.779	5.576
Conditions techniques	9.541	9.176	8.760	9.266	9.563	6.880	8.919	10.570	10.891
Assurance	5.698	5.742	5.347	5.549	5.249	5.085	4.115	4.127	3.712
Poids lourds	1.157	886	524	1.057	2.049	1.372	1.857	1.430	999
Autres	126	165	243	234	293	353	498	665	290
Inconnu	721	155	105	163	125	101	147	210	7.340





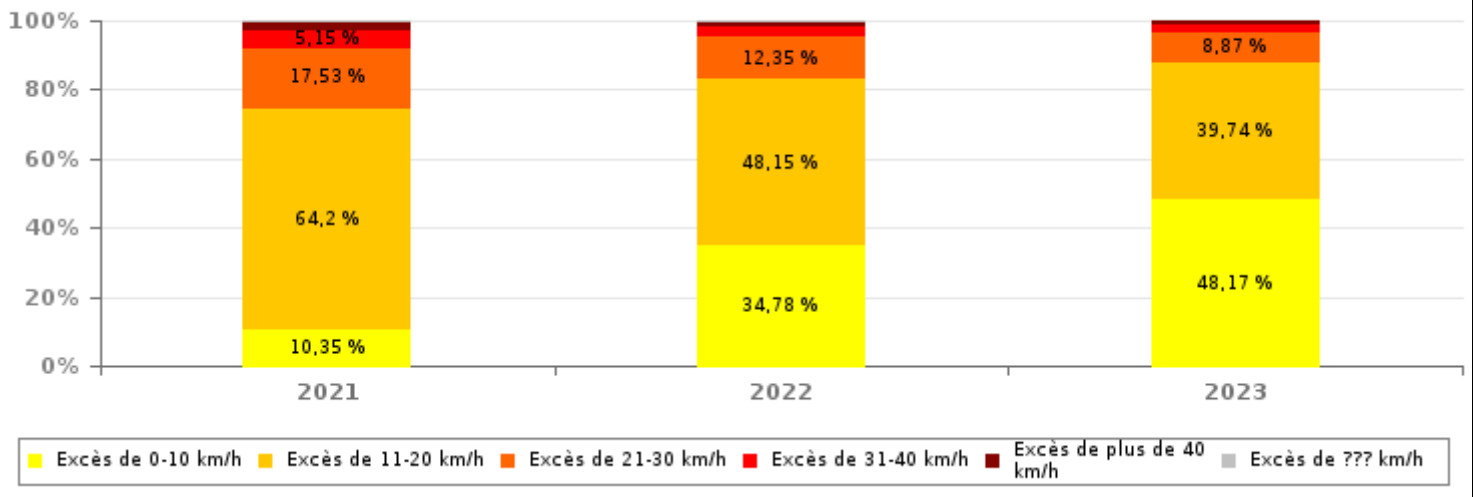
# INFRACTIONS ROUTIÈRES (autoroutes incluses) : APERÇU GÉNÉRAL

## INFRACTIONS PAR DEGRE DE GRAVITE

### Comparaison par année: 2015-2023

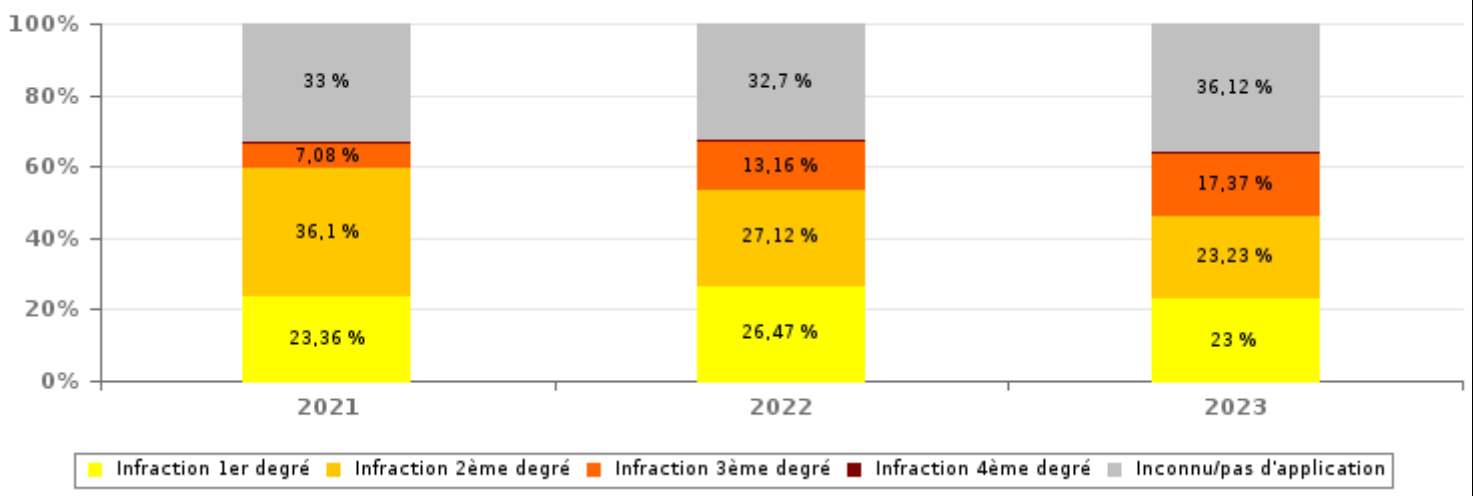
VITESSE	2015	2016	2017	2018	2019	2020	2021	2022	2023
Excès de 0-10 km/h	36.686	60.162	74.150	49.323	25.332	17.445	39.539	194.650	347.198
Excès de 11-20 km/h	107.485	113.684	112.677	129.273	162.371	170.162	245.253	269.499	286.463
Excès de 21-30 km/h	55.575	45.208	39.468	41.979	44.160	41.819	66.983	69.114	63.905
Excès de 31-40 km/h	22.677	14.659	11.577	12.696	12.525	11.433	19.659	17.757	15.170
Excès de plus de 40 km/h	12.234	5.778	4.541	5.032	4.738	4.999	8.532	7.059	6.576
Excès de ??? km/h	1.700	1.697	1.459	2.175	2.365	2.754	2.066	1.633	1.484
<b>Sous-total VITESSE</b>	<b>236.357</b>	<b>241.188</b>	<b>243.872</b>	<b>240.478</b>	<b>251.491</b>	<b>248.612</b>	<b>382.032</b>	<b>559.712</b>	<b>720.796</b>

Nombre d'infractions (vitesse): répartition selon la gravité



NON-VITESSE	2015	2016	2017	2018	2019	2020	2021	2022	2023
1er degré	38.533	32.491	24.648	26.391	27.166	19.704	22.535	28.990	27.322
2ème degré	53.579	45.975	32.359	27.850	35.418	32.625	34.830	29.702	27.593
3ème degré	9.366	11.042	8.511	7.514	7.780	5.699	6.835	14.409	20.631
4ème degré	254	218	276	188	182	159	439	601	350
Inconnu/Pas d'application	30.608	31.927	31.126	33.256	36.201	28.874	31.833	35.813	42.909
<b>Sous-total NON-VITESSE</b>	<b>132.340</b>	<b>121.653</b>	<b>96.920</b>	<b>95.199</b>	<b>106.747</b>	<b>87.061</b>	<b>96.472</b>	<b>109.515</b>	<b>118.805</b>

Nombre d'infractions (non vitesse): répartition selon la gravité





# INFRACTIONS ROUTIÈRES (autoroutes incluses) : APERÇU GÉNÉRAL

## Comparaison par mois pour l'année 2023

	Jan	Fév	Mar	Avr	Mai	Juin	Juil	Août	Sep	Oct	Nov	Déc	TOTAL
<b>NOMBRE TOTAL D'INFRACTIONS</b>	<b>51.531</b>	<b>50.716</b>	<b>63.110</b>	<b>65.696</b>	<b>58.740</b>	<b>59.656</b>	<b>49.479</b>	<b>52.861</b>	<b>90.569</b>	<b>119.338</b>	<b>85.378</b>	<b>92.527</b>	<b>839.601</b>
<b>INFRACTIONS PAR THEME</b>	<b>Jan</b>	<b>Fév</b>	<b>Mar</b>	<b>Avr</b>	<b>Mai</b>	<b>Juin</b>	<b>Juil</b>	<b>Août</b>	<b>Sep</b>	<b>Oct</b>	<b>Nov</b>	<b>Déc</b>	<b>TOTAL</b>
Vitesse	41.348	40.661	49.205	55.013	48.652	49.937	42.098	45.329	80.831	108.535	75.991	83.196	<b>720.796</b>
Arrêt et stationnement	3.309	3.586	4.127	3.605	2.400	1.726	1.310	1.248	1.647	1.537	1.571	1.660	<b>27.726</b>
GSM	721	777	1.441	922	1.226	887	800	914	929	1.376	670	605	<b>11.268</b>
Casque et vêtements de protection	18	10	12	16	41	114	45	66	71	30	7	5	<b>435</b>
Ceinture et siège enfant	230	315	389	372	531	549	409	325	439	343	224	161	<b>4.287</b>
Feux de signalisation	322	192	365	282	287	176	101	184	409	308	292	276	<b>3.194</b>
Code de la route	2.078	1.932	3.899	2.023	1.983	2.627	1.644	1.447	1.592	2.070	1.804	1.695	<b>24.794</b>
Alcool	847	644	576	595	624	822	599	615	601	679	622	824	<b>8.048</b>
Drogues	141	131	144	112	119	87	119	101	109	104	110	165	<b>1.442</b>
Immatriculation	633	621	758	764	790	805	682	665	768	935	631	751	<b>8.803</b>
Permis de conduire	471	419	475	442	521	515	493	420	489	469	462	400	<b>5.576</b>
Conditions techniques	899	905	1.080	979	1.014	854	761	675	990	1.061	859	814	<b>10.891</b>
Assurance	300	288	335	311	352	345	316	286	329	314	271	265	<b>3.712</b>
Poids lourds	102	149	161	126	93	60	31	25	71	70	58	53	<b>999</b>
Autres	49	54	55	22	13	12	20	9	10	12	12	22	<b>290</b>
Inconnu	63	32	88	112	94	140	51	552	1.284	1.495	1.794	1.635	<b>7.340</b>
<b>INFRACT. PAR DEGRE DE GRAVITE</b>													
<b>VITESSE</b>	<b>Jan</b>	<b>Fév</b>	<b>Mar</b>	<b>Avr</b>	<b>Mai</b>	<b>Juin</b>	<b>Juil</b>	<b>Août</b>	<b>Sep</b>	<b>Oct</b>	<b>Nov</b>	<b>Déc</b>	<b>TOTAL</b>
Excès de 0-10 km/h	17.691	16.806	20.422	26.358	20.045	20.220	15.992	16.956	41.885	61.666	41.469	47.688	<b>347.198</b>
Excès de 11-20 km/h	17.458	17.945	22.415	21.901	22.457	22.983	20.197	21.773	29.638	35.974	26.514	27.208	<b>286.463</b>
Excès de 21-30 km/h	4.530	4.277	4.645	4.957	4.442	4.754	4.093	4.687	6.849	8.303	6.078	6.290	<b>63.905</b>
Excès de 31-40 km/h	1.059	1.068	1.124	1.219	1.044	1.273	1.142	1.237	1.573	1.752	1.341	1.338	<b>15.170</b>
Excès de plus de 40 km/h	473	431	452	452	545	571	566	555	770	724	467	570	<b>6.576</b>
Excès de ??? km/h	137	134	147	126	119	136	108	121	116	116	122	102	<b>1.484</b>
<b>Sous-total VITESSE</b>	<b>41.348</b>	<b>40.661</b>	<b>49.205</b>	<b>55.013</b>	<b>48.652</b>	<b>49.937</b>	<b>42.098</b>	<b>45.329</b>	<b>80.831</b>	<b>108.535</b>	<b>75.991</b>	<b>83.196</b>	<b>720.796</b>
<b>NON-VITESSE</b>	<b>Jan</b>	<b>Fév</b>	<b>Mar</b>	<b>Avr</b>	<b>Mai</b>	<b>Juin</b>	<b>Juil</b>	<b>Août</b>	<b>Sep</b>	<b>Oct</b>	<b>Nov</b>	<b>Déc</b>	<b>TOTAL</b>
1er degré	2.784	2.726	4.496	2.649	2.328	2.516	1.565	1.394	1.614	1.901	1.731	1.618	<b>27.322</b>
2ème degré	2.725	2.995	3.501	3.274	2.504	2.164	1.715	1.499	2.070	2.050	1.541	1.555	<b>27.593</b>
3ème degré	1.473	1.417	2.549	1.796	2.047	1.698	1.348	1.468	1.750	2.237	1.449	1.399	<b>20.631</b>
4ème degré	56	40	21	44	16	24	13	36	19	33	21	27	<b>350</b>
Inconnu/Pas d'application	3.145	2.877	3.338	2.920	3.193	3.317	2.740	3.135	4.285	4.582	4.645	4.732	<b>42.909</b>
<b>Sous-total NON-VITESSE</b>	<b>10.183</b>	<b>10.055</b>	<b>13.905</b>	<b>10.683</b>	<b>10.088</b>	<b>9.719</b>	<b>7.381</b>	<b>7.532</b>	<b>9.738</b>	<b>10.803</b>	<b>9.387</b>	<b>9.331</b>	<b>118.805</b>



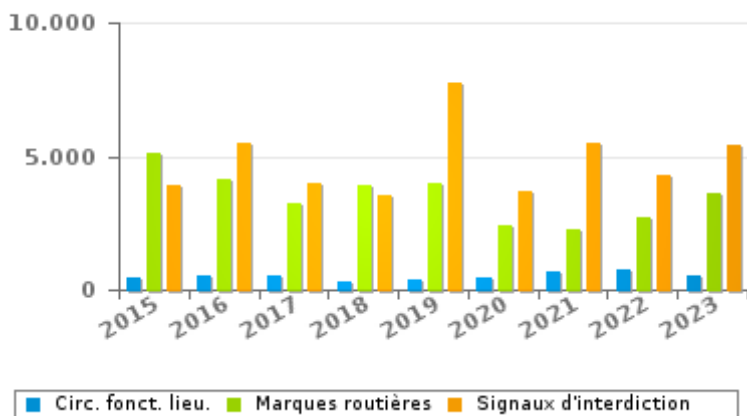
# INFRACTIONS ROUTIÈRES (autoroutes incluses) : APERÇU GÉNÉRAL (DÉTAIL)

## Comparaison par année: 2015-2023

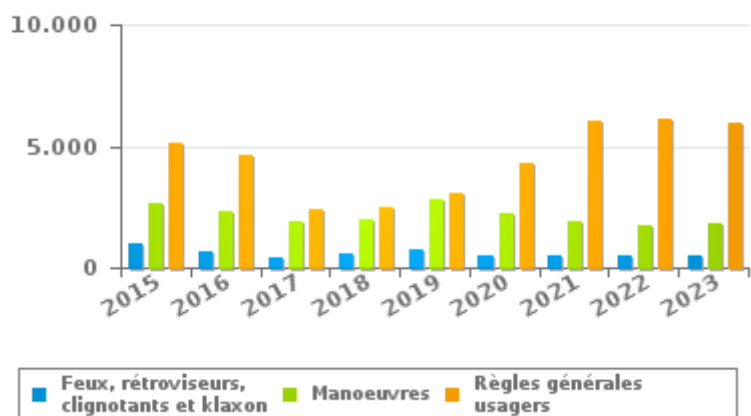
### Code de la route

	2015	2016	2017	2018	2019	2020	2021	2022	2023
Signaux d'interdiction	3.932	5.461	4.013	3.533	7.758	3.653	5.461	4.301	5.418
Règles générales usagers	5.121	4.660	2.428	2.474	3.098	4.322	6.066	6.103	5.937
Marques routières	5.144	4.171	3.261	3.877	3.953	2.438	2.284	2.673	3.596
Manoeuvres	2.675	2.313	1.876	1.970	2.778	2.246	1.885	1.773	1.834
Signaux d'obligation	1.079	1.273	1.433	1.642	981	1.251	1.173	2.961	4.395
Priorité	1.494	1.855	1.259	1.158	1.431	1.193	1.073	1.197	1.236
Feux, rétroviseurs, clignotants et klaxon	1.027	695	447	543	714	512	502	499	467
Chargement des véhicules (code de la route)	523	521	486	378	353	366	849	845	704
Circulation en fonction du lieu	478	507	517	264	342	432	669	774	491
Injonctions des agents qualifiés	400	400	364	398	401	365	319	329	304
Comportement à l'égard de certains usagers	237	203	220	211	217	180	182	156	160
Transport de personnes (code de la route)	198	189	195	156	154	104	205	171	186
Code de la route: autres	67	83	72	107	62	53	60	48	66
<b>TOTAL</b>	<b>22.375</b>	<b>22.331</b>	<b>16.571</b>	<b>16.711</b>	<b>22.242</b>	<b>17.115</b>	<b>20.728</b>	<b>21.830</b>	<b>24.794</b>

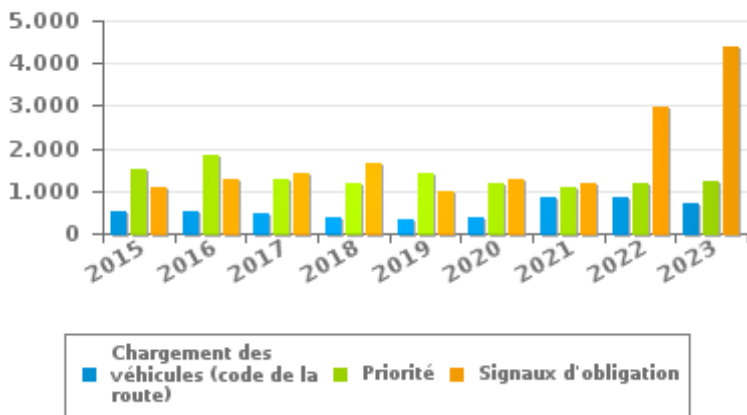
Nombre d'infractions



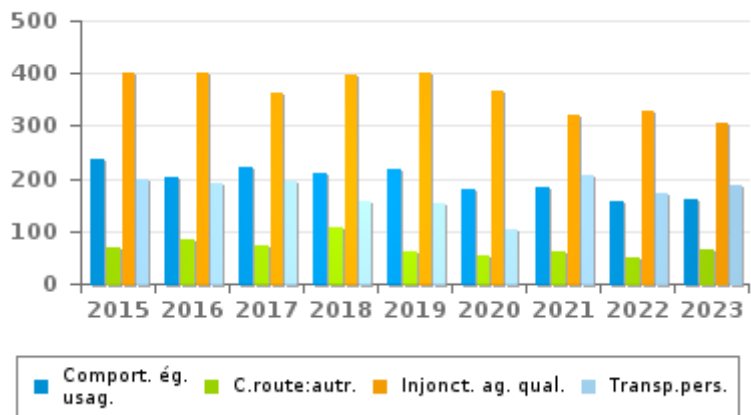
Nombre d'infractions



Nombre d'infractions



Nombre d'infractions





## INFRACTIONS ROUTIÈRES (autoroutes incluses) : TOP 5 DES INFRACTIONS

2023

**Toutes les infractions**

Thème	Article de loi	Nombre d'infractions	% (*)
Vitesse	[Rég. w. :] Art. 11.1. Dans les agglomérations, la vitesse est limitée à 50 km à l'heure [...].	217.028	25,85%
Vitesse	Art. 11.2.1°-a). En dehors des agglomérations, la vitesse est limitée à 120 km à l'heure sur les autoroutes [...].	165.216	19,68%
Vitesse	Vitesse / Autoroutes / Signal C43 - 90 km/h (hors chantiers). Art. 11.2.1°- a). En dehors des agglomérations, la vitesse est limitée à 120 km à l'heure sur les autoroutes [...]. Les limitations de vitesse inférieures imposées par le signal C43 ou résultant de l'article 11.3. restent d'application. Art. 5. Les usagers doivent se conformer aux signaux lumineux de circulation, aux signaux routiers et aux marques routières, lorsque ceux-ci sont réguliers en la forme, suffisamment visibles et placés conformément aux prescriptions du [...] règlement [général sur la police de la circulation routière et de l'usage de la voie publique]. Art. 68.3. [...] Sign. C43 [avec la mention 90]. A partir du signal jusqu'au [...] [signal C45], interdiction de circuler à une vitesse supérieure à [90 km/h] [...].	163.472	19,47%
Vitesse	[Rég. w. :] Art. 11.2.1°- b). En dehors des agglomérations, la vitesse est limitée à 120 km à l'heure [...] sur les voies publiques divisées en quatre bandes de circulation ou plus dont deux au moins sont affectées à chaque sens de circulation, pour autant que les sens de circulation soient séparés autrement qu'avec des marques routières [...]. Les limitations de vitesse inférieures imposées par le signal C43 ou résultant de l'article 11.3. restent d'application. Art. 5. Les usagers doivent se conformer aux signaux lumineux de circulation, aux signaux routiers et aux marques routières, lorsque ceux-ci sont réguliers en la forme, suffisamment visibles et placés conformément aux prescriptions du [...] règlement [général sur la police de la circulation routière et de l'usage de la voie publique]. Art. 68.3. [...] Sign. C43 [avec la mention 70]. A partir du signal jusqu'au prochain carrefour [ou signal C45], interdiction de circuler à une vitesse supérieure à [70 km/h] [...].	38.353	4,57%
Vitesse	[Rég. w. :] Art. 11.2.2°- b). En dehors des agglomérations, la vitesse est limitée à 90 km à l'heure [...] sur les autres voies publiques. Les limitations de vitesse inférieures imposées par le signal C43 ou résultant de l'article 11.3. restent d'application. Art. 5. Les usagers doivent se conformer aux signaux lumineux de circulation, aux signaux routiers et aux marques routières, lorsque ceux-ci sont réguliers en la forme, suffisamment visibles et placés conformément aux prescriptions du [...] règlement [général sur la police de la circulation routière et de l'usage de la voie publique]. Art. 68.3. [...] Sign. C43 [avec la mention 70]. A partir du signal jusqu'au prochain carrefour [ou signal C45], interdiction de circuler à une vitesse supérieure à [70 km/h] [...].	26.540	3,16%



## INFRACTIONS ROUTIÈRES (autoroutes incluses) : TOP 5 DES INFRACTIONS

2023

**Infractions du 4ème degré**

Theme	Article de loi	Nombre d'infractions	% (*)
Code de la route	Constitue une infraction de 4ème degré en vertu de l'article 4.4° de l'AR du 30-09-2005 : Art. 20.3.2°. Il est interdit de s'engager sur un passage à niveau lorsque les feux rouges clignotants sont allumés.	122	0,01 %
Code de la route	Constitue une infraction de 4ème degré en vertu de l'article 4.4° de l'AR du 30-09-2005 : Art. 20.3.1°. Il est interdit de s'engager sur un passage à niveau lorsque les barrières sont en mouvement ou fermées.	76	0,01 %
Code de la route	Constitue une infraction de 4ème degré en vertu de l'article 4.4° de l'AR du 30-09-2005 : Art. 20.3.3°. Il est interdit de s'engager sur un passage à niveau lorsque le signal sonore fonctionne.	65	0,01 %
Code de la route	Constitue une infraction de 4ème degré en vertu de l'article 4.7° de l'AR du 30-09-2005 :Art. 50. Sauf autorisation spéciale de l'autorité légalement habilitée, il est interdit de se livrer sur la voie publique à des luttes de vitesse, ainsi qu'à des épreuves sportives, notamment des courses ou concours de vitesse, de régularité ou d'adresse.	27	0,00 %
Code de la route	Constitue une infraction de 4ème degré en vertu de l'article 4.3° de l'AR du 30-09-2005 :Art. 17.2.3°. Le dépassement par la gauche d'un véhicule attelé [...] ou d'un véhicule à plus de deux roues est interdit à l'approche du sommet d'une côte et dans les virages, lorsque la visibilité est insuffisante, sauf si le dépassement peut se faire sans franchir la ligne blanche continue délimitant la partie de la chaussée affectée à la circulation venant en sens inverse.	19	0,00 %

(\*) % par rapport au nombre total d'infractions



# INFRACTIONS ROUTIÈRES (autoroutes incluses) : MOMENT

## Nombre d'infractions selon le moment de la semaine

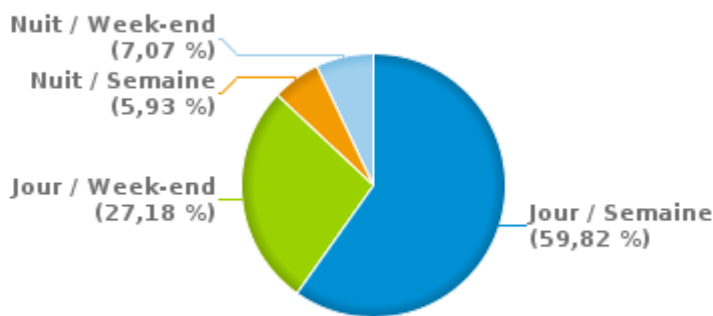
2023

	Semaine			Week-end			TOTAL
	Jour	Nuit	Sous-total	Jour	Nuit	Sous-total	
Vitesse	417.783	46.447	464.230	205.323	51.243	256.566	720.796
Arrêt et stationnement	21.210	237	21.447	5.797	482	6.279	27.726
GSM	9.973	37	10.010	1.168	90	1.258	11.268
Casque et vêtements de protection	287	2	289	129	17	146	435
Ceinture et siège enfant	3.142	21	3.163	963	161	1.124	4.287
Feux de signalisation	2.318	150	2.468	479	247	726	3.194
Code de la route	19.315	536	19.851	3.658	1.285	4.943	24.794
Alcool	2.216	818	3.034	1.943	3.071	5.014	8.048
Drogues	753	86	839	370	233	603	1.442
Immatriculation	5.569	484	6.053	2.167	583	2.750	8.803
Permis de conduire	3.250	293	3.543	1.307	726	2.033	5.576
Conditions techniques	7.358	429	7.787	2.412	692	3.104	10.891
Assurance	2.232	226	2.458	889	365	1.254	3.712
Poids lourds	917	16	933	51	15	66	999
Autres	197	20	217	31	42	73	290
Inconnu	5.703	12	5.715	1.540	85	1.625	7.340
<b>TOTAL</b>	<b>502.223</b>	<b>49.814</b>	<b>552.037</b>	<b>228.227</b>	<b>59.337</b>	<b>287.564</b>	<b>839.601</b>

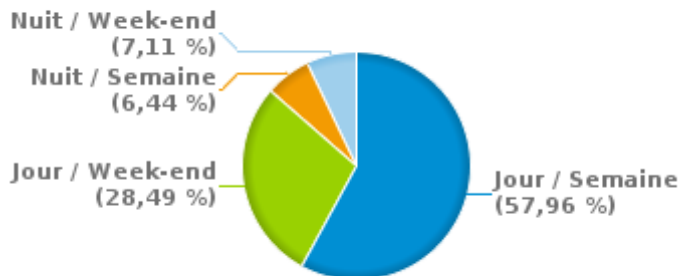
Weekend = Du vendredi 22h00 jusqu'au lundi 06h00  
 Semaine = Du lundi 06h00 jusqu'au vendredi 22h00

Jour: de 06h00 à 22h00  
 Nuit: de 22h00 à 06h00

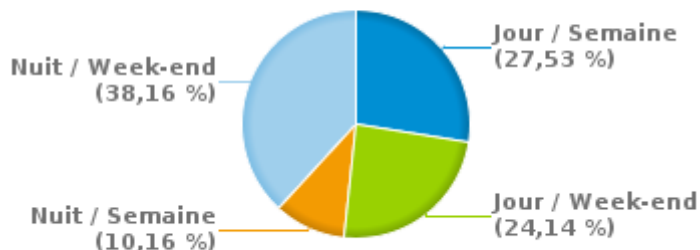
% infractions selon le moment pour l'année 2023



% infractions vitesse selon le moment pour l'année 2023



% infractions alcool selon le moment pour l'année 2023



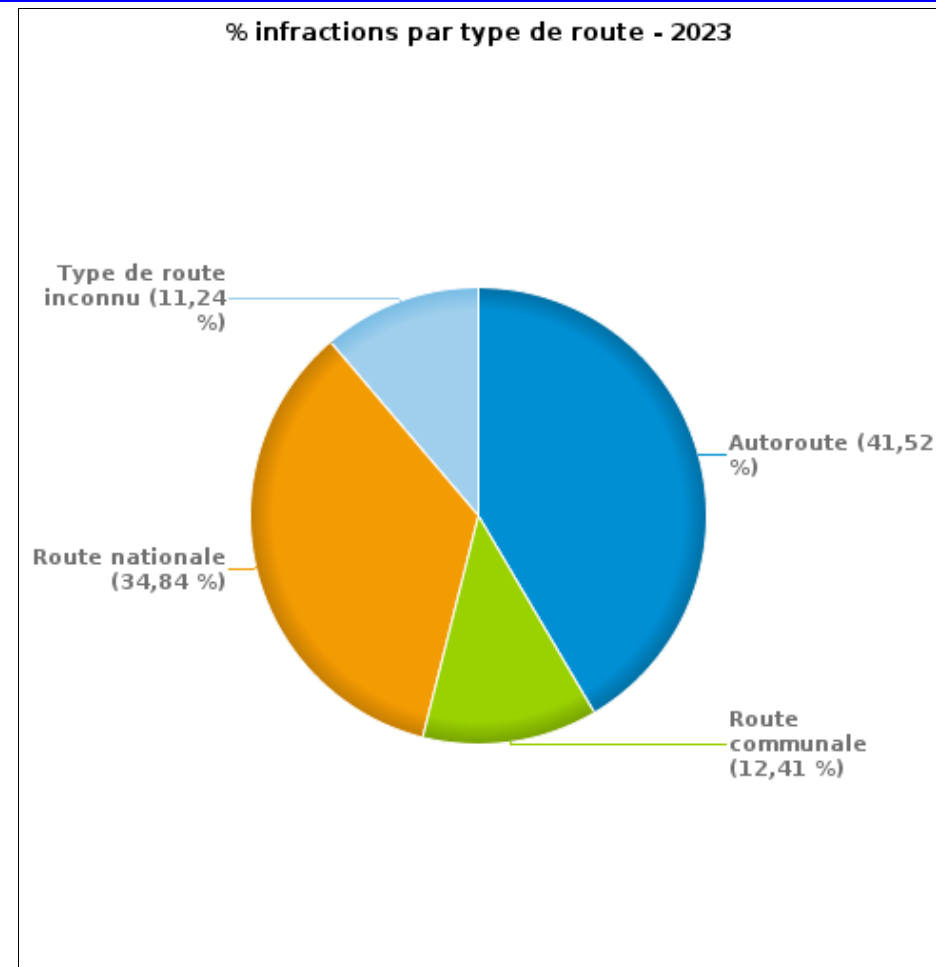




## INFRACTIONS DE VITESSE (autoroutes incluses) : ENDROIT DU CONTRÔLE 2023

### Nombre d'infractions par type de route

	Autoroute	Route communale	Route nationale	Type de route inconnu	TOTAL
Vitesse	337.292	40.543	251.205	91.756	720.796
Arrêt et stationnement	331	22.972	4.322	101	27.726
GSM	1.874	2.903	6.453	38	11.268
Casque et vêtements de protection	16	228	181	10	435
Ceinture et siège enfant	560	1.812	1.892	23	4.287
Feux de signalisation	16	602	2.075	501	3.194
Code de la route	3.262	10.833	10.170	529	24.794
Alcool	518	4.124	3.371	35	8.048
Drogues	68	753	618	3	1.442
Immatriculation	1.537	2.992	3.593	681	8.803
Permis de conduire	301	3.226	2.016	33	5.576
Conditions techniques	1.983	4.249	4.096	563	10.891
Assurance	149	2.306	1.242	15	3.712
Poids lourds	644	181	173	1	999
Autres	18	143	129	0	290
Inconnu	29	6.309	942	60	7.340
<b>TOTAL</b>	<b>348.598</b>	<b>104.176</b>	<b>292.478</b>	<b>94.349</b>	<b>839.601</b>





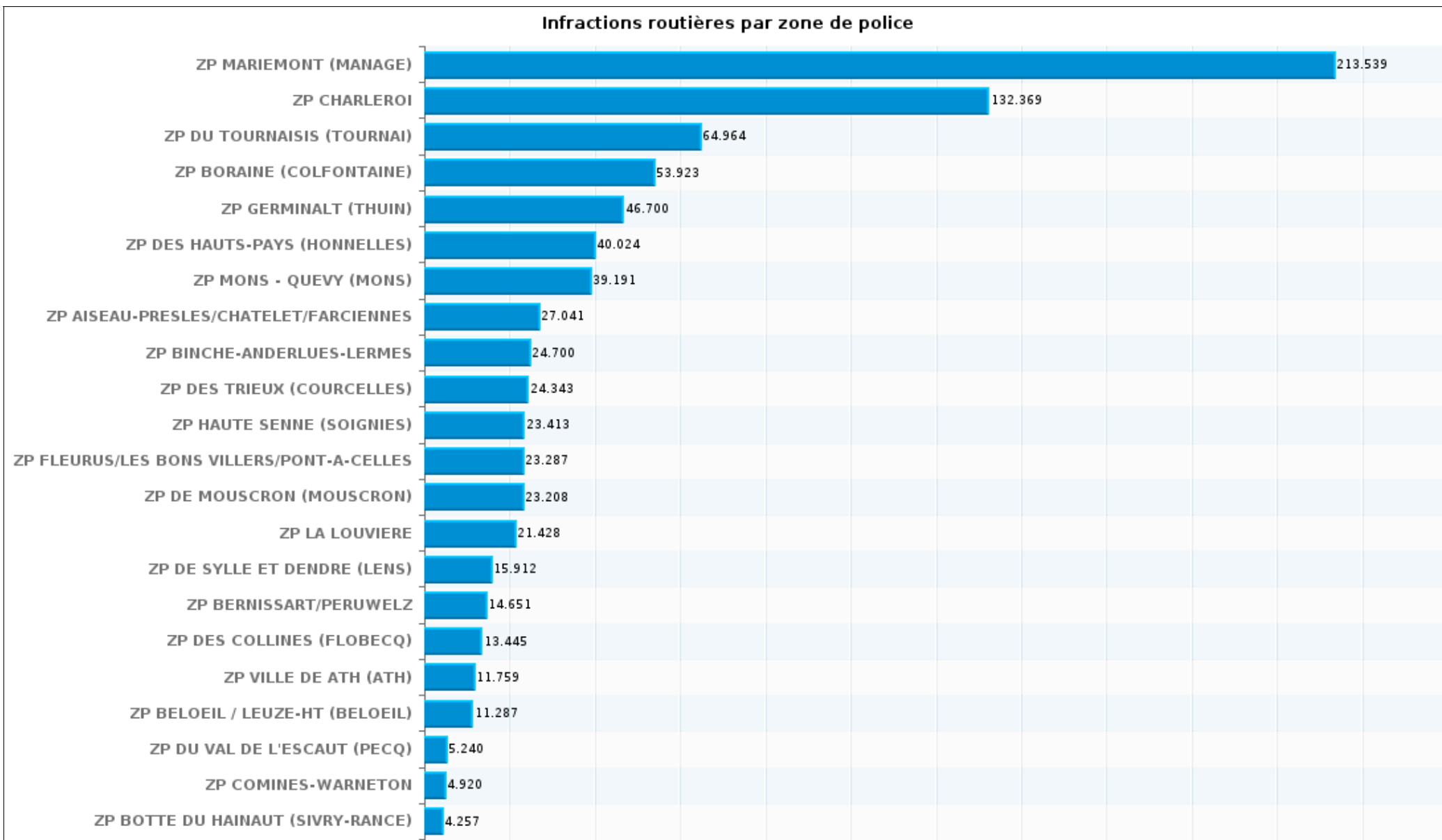
# INFRACTIONS DE VITESSE (autoroutes incluses) : ENDROIT DU CONTRÔLE 2023

## Infractions routières par zone de police

	Vitesse	Arrêt et stationnement	GSM	Casque et vêtements de protection	Ceinture et siège enfant	Feux de signalisation	Code de la route	Alcool	Autres	TOTAL
ZP AISEAU-PRESLES/CHATELET/FARCIENNES	22.179	581	390	12	548	491	778	280	1.782	27.041
ZP BELOEIL / LEUZE-HT (BELOEIL)	10.663	27	35	1	12	3	137	156	253	11.287
ZP BERNISSART/PERUWELZ	11.829	491	319	3	90	4	710	172	1.033	14.651
ZP BINCHE-ANDERLUES-LERMES	16.096	3.566	648	21	240	201	2.104	397	1.427	24.700
ZP BORAIN (COLFONTAINE)	48.141	1.179	425	21	122	136	863	531	2.505	53.923
ZP BOTTE DU HAINAUT (SIVRY-RANCE)	2.851	69	152	6	94	8	317	281	479	4.257
ZP CHARLEROI	90.804	14.481	2.821	117	1.146	511	7.809	1.033	13.647	132.369
ZP COMINES-WARNETON	1.572	204	7		11	21	2.548	165	392	4.920
ZP DE MOUSCRON (MOUSCRON)	20.858	174	193	15	53	31	625	269	990	23.208
ZP DES COLLINES (FLOBECQ)	12.252	47	109	4	30	6	270	154	573	13.445
ZP DES HAUTS-PAYS (HONNELLES)	37.889	1.021	36	7	30	2	398	142	499	40.024
ZP DES TRIEUX (COURCELLES)	21.554	94	405	9	259	49	485	328	1.160	24.343
ZP DE SYLLE ET DENDRE (LENS)	12.943	1.000	278	16	254	9	526	248	638	15.912
ZP DU TOURNAIS (TOURNAI)	60.496	164	437	38	94	63	1.289	793	1.590	64.964
ZP DU VAL DE L'ESCAUT (PECQ)	4.489	90	18	3	8	17	143	167	305	5.240
ZP FLEURUS/LES BONS VILLERS/PONT-A-CELLES	20.322	913	264		85	49	526	286	842	23.287
ZP GERMINALT (THUIN)	42.588	426	1.519	9	54	151	440	320	1.193	46.700
ZP HAUTE SENNE (SOIGNIES)	20.042	1.003	297	9	46	32	584	339	1.061	23.413
ZP LA LOUVIERE	16.672	61	798	49	257	734	993	473	1.391	21.428
ZP MARIEMONT (MANAGE)	205.766	1.813	648	31	402	55	988	428	3.408	213.539
ZP MONS - QUEVY (MONS)	31.390	283	1.341	54	252	177	1.477	775	3.442	39.191
ZP VILLE DE ATH (ATH)	9.400	39	128	10	200	444	784	311	443	11.759
<b>TOTAL</b>	<b>720.796</b>	<b>27.726</b>	<b>11.268</b>	<b>435</b>	<b>4.287</b>	<b>3.194</b>	<b>24.794</b>	<b>8.048</b>	<b>39.053</b>	<b>839.601</b>



## INFRACTIONS DE VITESSE (autoroutes incluses) : ENDROIT DU CONTRÔLE 2023





## INFRACTIONS DE VITESSE (autoroutes incluses) : RÉGIME VITESSE 2023

Vitesse autorisée	Excès de 0-10 km/h	Excès de 11-20 km/h	Excès de 21-30 km/h	Excès de 31-40 km/h	Excès de plus de 40	Excès de ??? km/h	TOTAL
30	15.873	11.838	2.598	939	403	0	31.651
50	69.133	133.545	23.764	5.579	2.561	3	234.585
60	4.653	822	289	14	11	0	5.789
70	22.100	49.988	14.992	3.736	1.236	0	92.052
90	104.342	64.841	15.266	2.777	1.042	1	188.269
120	131.072	25.424	6.992	2.122	1.321	0	166.931
Inconnu	25	5	4	3	2	1.476	1.515
<b>TOTAL</b>	<b>347.198</b>	<b>286.463</b>	<b>63.905</b>	<b>15.170</b>	<b>6.576</b>	<b>1.480</b>	<b>720.792</b>



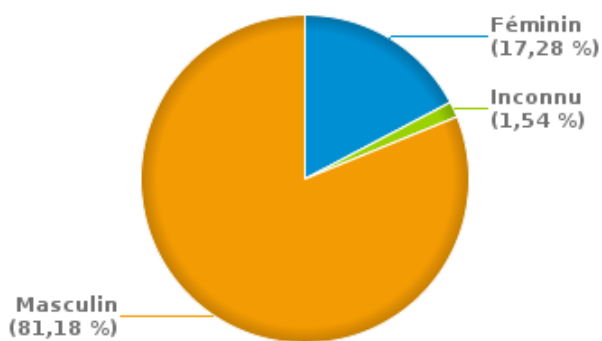
# INFRACTIONS ROUTIÈRES (autoroutes incluses) : PROFIL DES CONTREVENANTS

## 2023

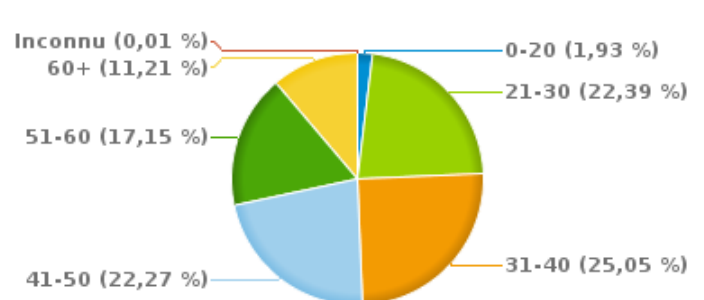
### Nombre d'infractions d'alcool par catégorie d'âge et par sexe

	Masculin	Féminin	Inconnu	TOTAL
0-20	139	12	4	155
21-30	1.515	243	44	1.802
31-40	1.649	342	25	2.016
41-50	1.392	371	29	1.792
51-60	1.100	263	17	1.380
60+	737	160	5	902
Inconnu	1	0	0	1
<b>TOTAL</b>	<b>6.533</b>	<b>1.391</b>	<b>124</b>	<b>8.048</b>

#### % infractions alcool par sexe pour l'année 2023



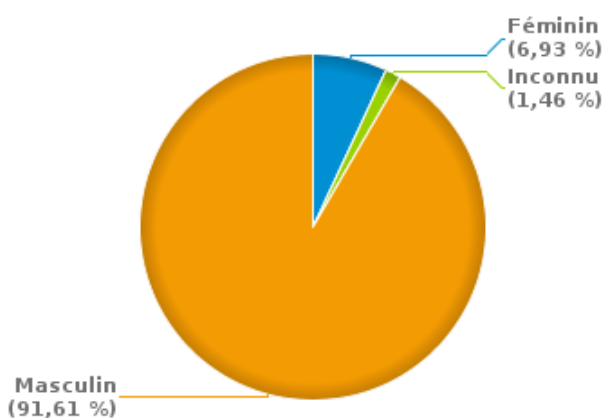
#### % infractions alcool par catégorie d'âge pour l'année 2023



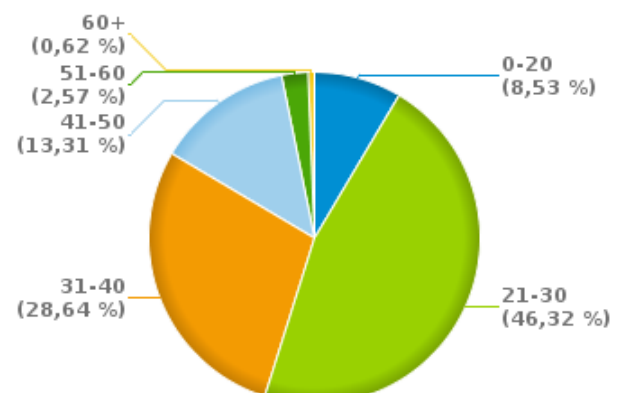
### Nombre d'infractions de drogues par catégorie d'âge et par sexe

	Féminin	Inconnu	Masculin	TOTAL
0-20	2	4	117	123
21-30	41	10	617	668
31-40	32	3	378	413
41-50	13	3	176	192
51-60	8	1	28	37
60+	4	0	5	9
<b>TOTAL</b>	<b>100</b>	<b>21</b>	<b>1.321</b>	<b>1.442</b>

#### % infractions drogues par sexe pour l'année 2023



#### % infractions drogues par catégorie d'âge pour l'année 2023





**INFRACTIONS ROUTIÈRES**  
**FILTRES ET PARAMÈTRES SELECTIONNÉS**  
**DANS CE RAPPORT**

**Paramètres obligatoires**

Type de rapport A=Arrondissement P=Province R=Région =National	A
Année de début de l'infraction	2015
Année de fin de l'infraction	2023
Trimestre(s)	Trim. 1;Trim. 2;Trim. 3;Trim. 4
Date de clôture de la banque de données	30/04/24

**Paramètres facultatifs**

Arrondissement	
Province	
Région	
Unité locale/fédérale	
Hors/sur Autoroute	(autoroutes incluses)

Date de mise à jour du rapport	01 JUIL. 2024 11:42:15
--------------------------------	------------------------