

**Aperçu  
Infractions routières  
(autoroutes incluses)  
2023**

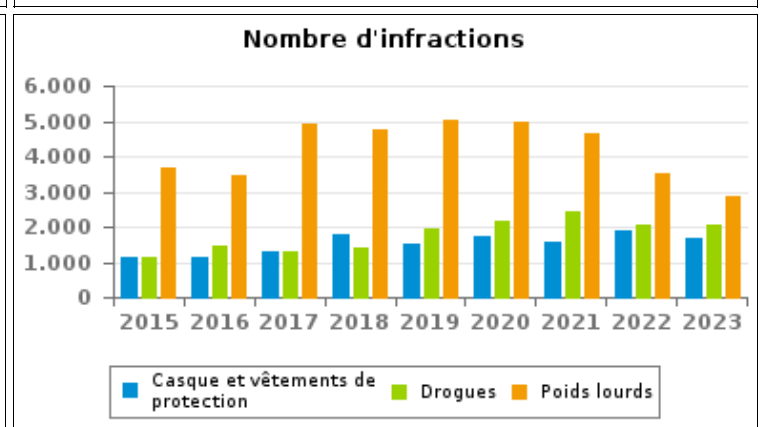
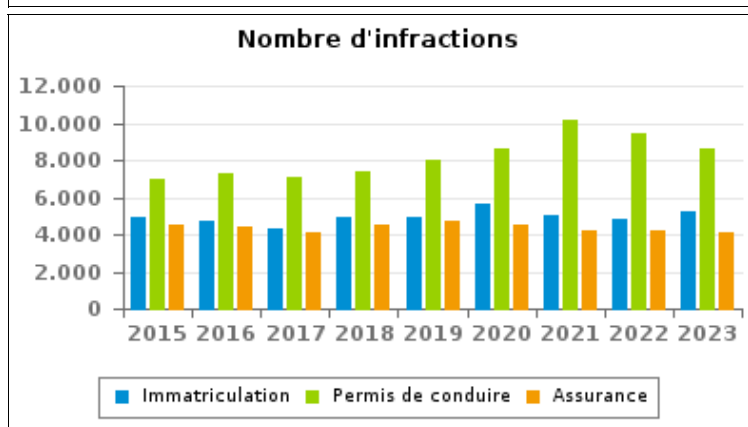
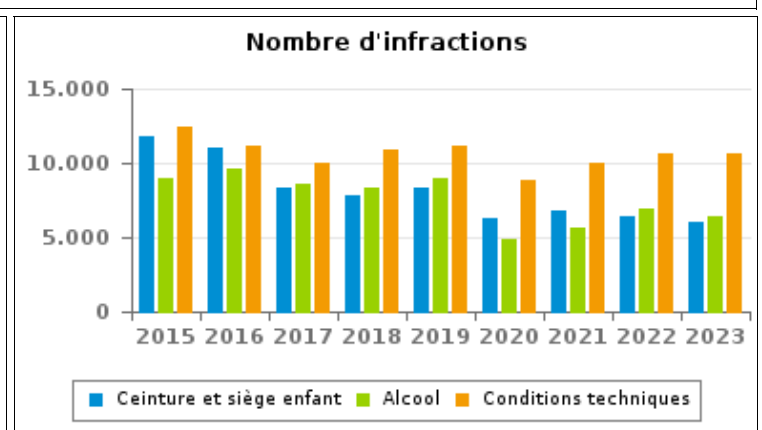
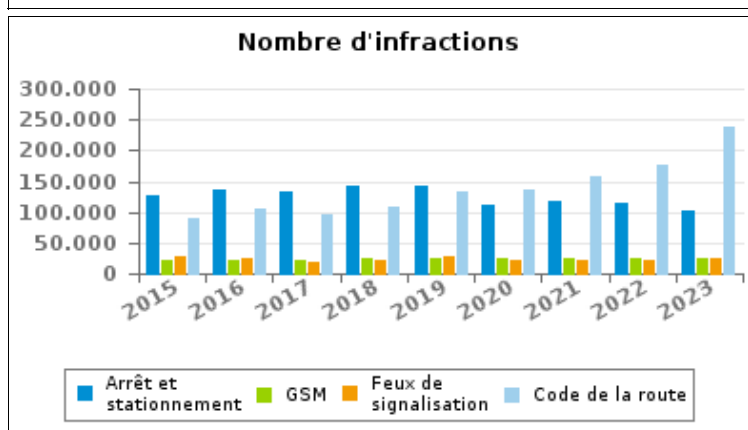
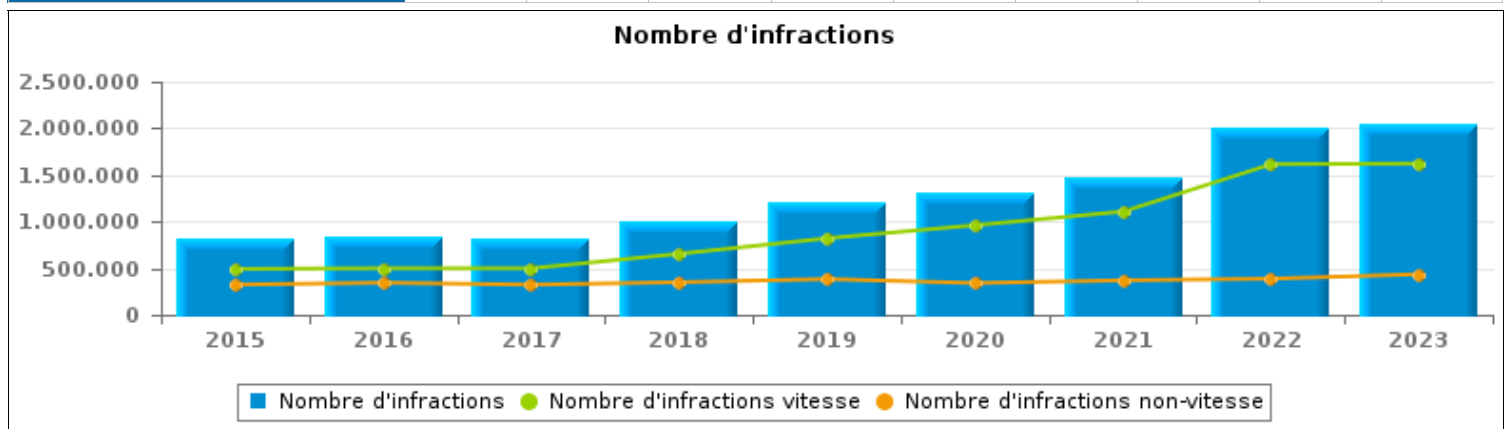
**Arrondissement Antwerpen**



# INFRACTIONS ROUTIÈRES (autoroutes incluses) : APERÇU GÉNÉRAL

Comparaison par année: 2015-2023

	2015	2016	2017	2018	2019	2020	2021	2022	2023
<b>NOMBRE TOTAL D'INFRACTIONS</b>	<b>816.555</b>	<b>843.907</b>	<b>822.464</b>	<b>1.004.791</b>	<b>1.205.010</b>	<b>1.301.972</b>	<b>1.478.332</b>	<b>2.003.532</b>	<b>2.056.507</b>
<b>INFRACTIONS PAR THEME</b>	<b>2015</b>	<b>2016</b>	<b>2017</b>	<b>2018</b>	<b>2019</b>	<b>2020</b>	<b>2021</b>	<b>2022</b>	<b>2023</b>
Vitesse	492.432	499.570	499.274	655.089	821.432	961.415	1.108.260	1.616.039	1.621.499
Arrêt et stationnement	127.982	136.514	134.311	142.929	143.208	111.339	116.214	114.118	102.306
GSM	21.421	22.293	21.142	24.309	25.500	25.970	26.001	24.653	23.714
Casque et vêtements de protection	1.115	1.123	1.310	1.771	1.536	1.716	1.561	1.895	1.668
Ceinture et siège enfant	11.855	11.077	8.321	7.826	8.394	6.326	6.736	6.356	6.078
Feux de signalisation	27.706	24.195	20.050	21.607	26.832	20.209	20.175	21.655	23.270
Code de la route	90.858	106.556	97.346	108.868	132.796	135.028	156.776	176.644	237.066
Alcool	8.930	9.560	8.595	8.271	8.956	4.893	5.607	6.874	6.427
Drogues	1.128	1.438	1.280	1.406	1.956	2.189	2.430	2.055	2.059
Immatriculation	4.933	4.715	4.355	4.919	4.957	5.647	4.977	4.846	5.208
Permis de conduire	6.957	7.308	7.123	7.339	7.968	8.597	10.114	9.391	8.653
Conditions techniques	12.480	11.165	10.051	10.888	11.114	8.814	9.940	10.677	10.669
Assurance	4.462	4.450	4.145	4.537	4.740	4.507	4.156	4.171	4.081
Poids lourds	3.681	3.453	4.900	4.751	5.004	4.961	4.656	3.535	2.876
Autres	323	280	228	263	594	348	706	565	802
Inconnu	292	210	33	18	23	13	23	58	131





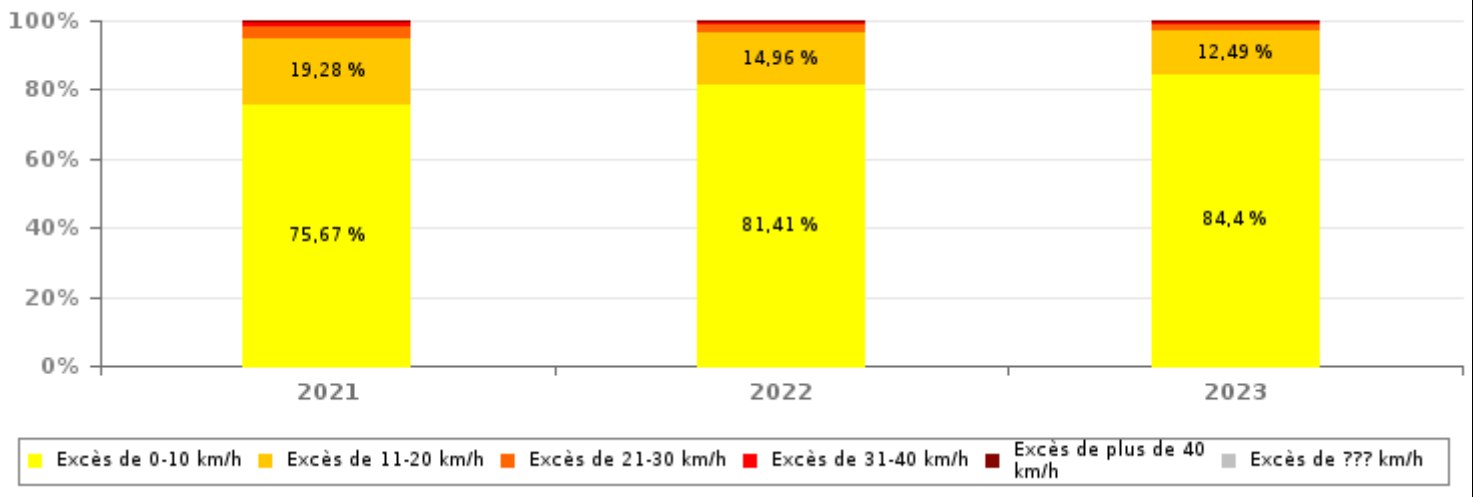
# INFRACTIONS ROUTIÈRES (autoroutes incluses) : APERÇU GÉNÉRAL

## INFRACTIONS PAR DEGRE DE GRAVITE

### Comparaison par année: 2015-2023

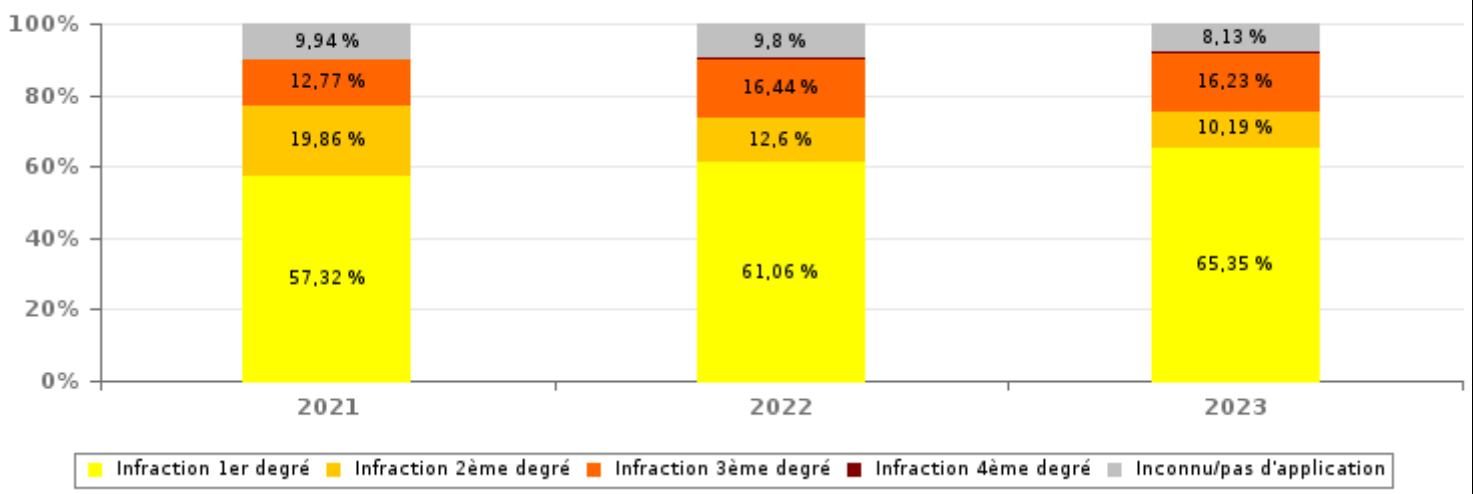
VITESSE	2015	2016	2017	2018	2019	2020	2021	2022	2023
Excès de 0-10 km/h	216.412	217.121	233.626	339.449	500.943	664.789	838.615	1.315.677	1.368.518
Excès de 11-20 km/h	214.526	226.204	211.663	252.044	258.483	232.618	213.645	241.716	202.545
Excès de 21-30 km/h	46.954	42.567	40.761	48.606	46.645	45.973	39.546	42.836	35.807
Excès de 31-40 km/h	9.538	8.675	8.234	9.428	9.046	10.692	9.910	9.274	8.317
Excès de plus de 40 km/h	3.058	2.998	2.581	3.126	3.512	4.244	3.797	4.276	4.119
Excès de ??? km/h	1.944	2.005	2.408	2.436	2.803	3.099	2.747	2.260	2.193
<b>Sous-total VITESSE</b>	<b>492.432</b>	<b>499.570</b>	<b>499.273</b>	<b>655.089</b>	<b>821.432</b>	<b>961.415</b>	<b>1.108.260</b>	<b>1.616.039</b>	<b>1.621.499</b>

Nombre d'infractions (vitesse): répartition selon la gravité



NON-VITESSE	2015	2016	2017	2018	2019	2020	2021	2022	2023
1er degré	170.229	189.719	180.073	192.424	207.157	190.201	212.133	236.592	284.286
2ème degré	77.889	80.243	73.472	81.125	87.028	75.184	73.501	48.817	44.316
3ème degré	38.852	37.471	33.920	39.346	50.104	42.482	47.243	63.719	70.591
4ème degré	724	660	636	621	680	408	422	389	439
Inconnu/Pas d'application	36.429	36.244	35.089	36.186	38.609	32.282	36.773	37.976	35.376
<b>Sous-total NON-VITESSE</b>	<b>324.123</b>	<b>344.337</b>	<b>323.190</b>	<b>349.702</b>	<b>383.578</b>	<b>340.557</b>	<b>370.072</b>	<b>387.493</b>	<b>435.008</b>

Nombre d'infractions (non vitesse): répartition selon la gravité



# INFRACTIONS ROUTIÈRES (autoroutes incluses) : APERÇU GÉNÉRAL

## Comparaison par mois pour l'année 2023



	Jan	Fév	Mar	Avr	Mai	Juin	Juil	Août	Sep	Oct	Nov	Déc	TOTAL
<b>NOMBRE TOTAL D'INFRACTIONS</b>	<b>178.100</b>	<b>155.739</b>	<b>202.386</b>	<b>190.729</b>	<b>179.877</b>	<b>175.563</b>	<b>190.996</b>	<b>151.118</b>	<b>150.791</b>	<b>171.277</b>	<b>146.085</b>	<b>163.846</b>	<b>2.056.507</b>
<b>INFRACTIONS PAR THEME</b>	<b>Jan</b>	<b>Fév</b>	<b>Mar</b>	<b>Avr</b>	<b>Mai</b>	<b>Juin</b>	<b>Juil</b>	<b>Août</b>	<b>Sep</b>	<b>Oct</b>	<b>Nov</b>	<b>Déc</b>	<b>TOTAL</b>
Vitesse	141.780	115.209	152.140	153.195	139.630	136.536	157.549	120.026	116.258	136.383	116.864	135.929	<b>1.621.499</b>
Arrêt et stationnement	9.031	10.499	12.943	9.664	8.713	6.986	5.639	5.959	7.217	8.251	8.983	8.421	<b>102.306</b>
GSM	1.588	2.631	2.566	1.778	2.574	2.080	1.630	1.733	2.327	2.584	1.266	957	<b>23.714</b>
Casque et vêtements de protection	39	65	52	99	169	340	171	179	272	166	60	56	<b>1.668</b>
Ceinture et siège enfant	424	893	681	400	509	547	499	415	597	528	292	293	<b>6.078</b>
Feux de signalisation	1.887	1.736	2.194	1.895	2.153	2.295	1.601	1.758	2.263	2.067	1.889	1.532	<b>23.270</b>
Code de la route	19.174	21.089	27.938	20.321	22.622	23.199	20.752	18.070	18.837	17.895	13.629	13.540	<b>237.066</b>
Alcool	684	473	643	479	499	613	504	492	416	574	486	564	<b>6.427</b>
Drogues	229	171	204	177	136	169	165	167	127	181	150	183	<b>2.059</b>
Immatriculation	449	439	492	479	470	448	432	411	419	422	361	386	<b>5.208</b>
Permis de conduire	817	733	829	701	802	787	730	644	657	724	609	620	<b>8.653</b>
Conditions techniques	1.285	973	978	820	864	840	791	750	754	805	917	892	<b>10.669</b>
Assurance	365	339	322	350	388	367	350	316	361	344	311	268	<b>4.081</b>
Poids lourds	268	417	343	301	286	266	109	115	189	256	198	128	<b>2.876</b>
Autres	76	62	60	64	60	83	71	74	70	65	54	63	<b>802</b>
Inconnu	4	10	1	6	2	7	3	9	27	32	16	14	<b>131</b>
<b>INFRACT. PAR DEGRE DE GRAVITE</b>													
<b>VITESSE</b>	<b>Jan</b>	<b>Fév</b>	<b>Mar</b>	<b>Avr</b>	<b>Mai</b>	<b>Juin</b>	<b>Juil</b>	<b>Août</b>	<b>Sep</b>	<b>Oct</b>	<b>Nov</b>	<b>Déc</b>	<b>TOTAL</b>
Excès de 0-10 km/h	119.344	97.250	128.115	127.688	117.348	113.715	133.752	102.221	99.208	115.697	99.380	114.800	<b>1.368.518</b>
Excès de 11-20 km/h	18.101	14.279	19.367	20.293	17.602	18.237	19.125	14.257	13.747	16.555	14.165	16.817	<b>202.545</b>
Excès de 21-30 km/h	3.111	2.574	3.319	3.758	3.315	3.320	3.339	2.511	2.263	2.897	2.360	3.040	<b>35.807</b>
Excès de 31-40 km/h	702	627	796	830	799	726	758	578	585	661	551	704	<b>8.317</b>
Excès de plus de 40 km/h	343	281	354	414	375	368	411	301	264	398	261	349	<b>4.119</b>
Excès de ??? km/h	179	198	189	212	191	170	164	158	191	175	147	219	<b>2.193</b>
<b>Sous-total VITESSE</b>	<b>141.780</b>	<b>115.209</b>	<b>152.140</b>	<b>153.195</b>	<b>139.630</b>	<b>136.536</b>	<b>157.549</b>	<b>120.026</b>	<b>116.258</b>	<b>136.383</b>	<b>116.864</b>	<b>135.929</b>	<b>1.621.499</b>
<b>NON-VITESSE</b>	<b>Jan</b>	<b>Fév</b>	<b>Mar</b>	<b>Avr</b>	<b>Mai</b>	<b>Juin</b>	<b>Juil</b>	<b>Août</b>	<b>Sep</b>	<b>Oct</b>	<b>Nov</b>	<b>Déc</b>	<b>TOTAL</b>
1er degré	24.142	26.824	34.480	25.232	26.747	26.303	23.148	20.741	20.752	20.888	17.521	17.508	<b>284.286</b>
2ème degré	3.997	4.595	5.489	3.931	3.866	3.397	2.577	2.577	3.083	3.648	3.624	3.532	<b>44.316</b>
3ème degré	4.724	5.911	6.782	5.389	6.553	6.152	4.968	5.175	8.022	7.292	5.434	4.189	<b>70.591</b>
4ème degré	20	37	58	31	62	37	17	20	41	63	31	22	<b>439</b>
Inconnu/Pas d'application	3.437	3.163	3.437	2.951	3.019	3.138	2.737	2.579	2.635	3.003	2.611	2.666	<b>35.376</b>
<b>Sous-total NON-VITESSE</b>	<b>36.320</b>	<b>40.530</b>	<b>50.246</b>	<b>37.534</b>	<b>40.247</b>	<b>39.027</b>	<b>33.447</b>	<b>31.092</b>	<b>34.533</b>	<b>34.894</b>	<b>29.221</b>	<b>27.917</b>	<b>435.008</b>

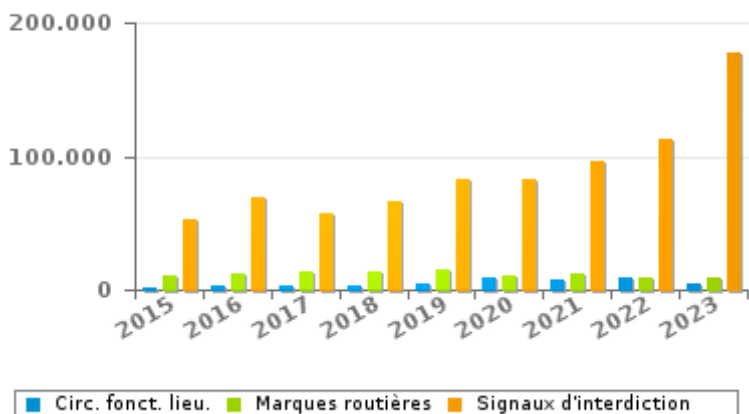
## INFRACTIONS ROUTIÈRES (autoroutes incluses) : APERÇU GÉNÉRAL (DÉTAIL)

Comparaison par année: 2015-2023

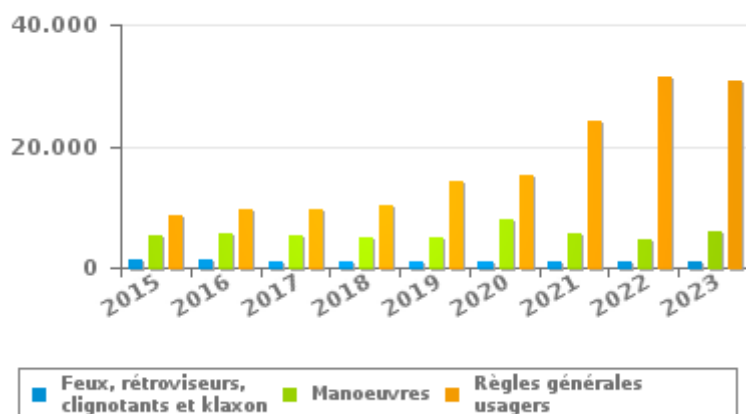
## Code de la route

	2015	2016	2017	2018	2019	2020	2021	2022	2023
Signaux d'interdiction	53.208	68.623	57.432	66.666	82.609	82.316	96.562	112.818	178.011
Règles générales usagers	8.726	9.452	9.492	10.166	14.361	15.207	24.127	31.445	30.780
Marques routières	10.931	12.163	13.072	13.983	14.721	10.863	12.611	9.374	8.474
Manoeuvres	5.261	5.695	5.178	4.929	4.933	7.815	5.714	4.568	5.827
Signaux d'obligation	5.441	3.148	4.049	5.078	7.445	5.944	5.004	4.674	3.982
Circulation en fonction du lieu	1.839	2.452	3.101	2.933	3.978	8.476	7.994	9.031	4.674
Priorité	1.315	1.410	1.371	1.781	1.547	1.149	1.009	1.037	1.051
Feux, rétroviseurs, clignotants et klaxon	1.297	1.313	1.150	1.072	885	889	948	950	1.043
Chargement des véhicules (code de la route)	574	494	652	440	452	815	1.343	918	882
Comportement à l'égard de certains usagers	913	618	658	583	584	503	496	541	608
Injonctions des agents qualifiés	608	645	636	561	530	497	484	551	614
Transport de personnes (code de la route)	421	362	438	519	483	325	301	629	982
Code de la route: autres	324	181	117	157	268	229	183	108	138
<b>TOTAL</b>	<b>90.858</b>	<b>106.556</b>	<b>97.346</b>	<b>108.868</b>	<b>132.796</b>	<b>135.028</b>	<b>156.776</b>	<b>176.644</b>	<b>237.066</b>

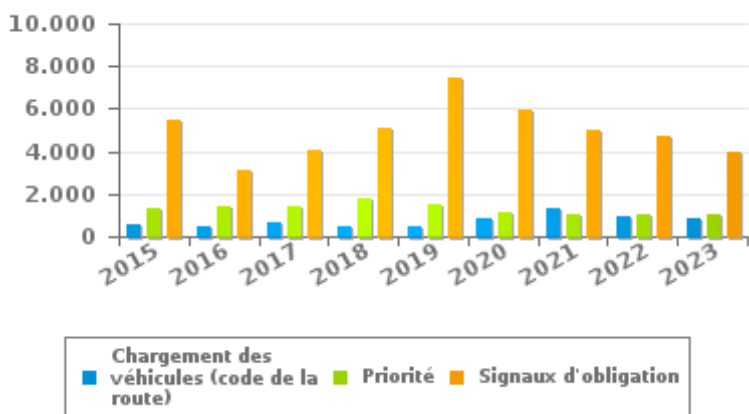
Nombre d'infractions



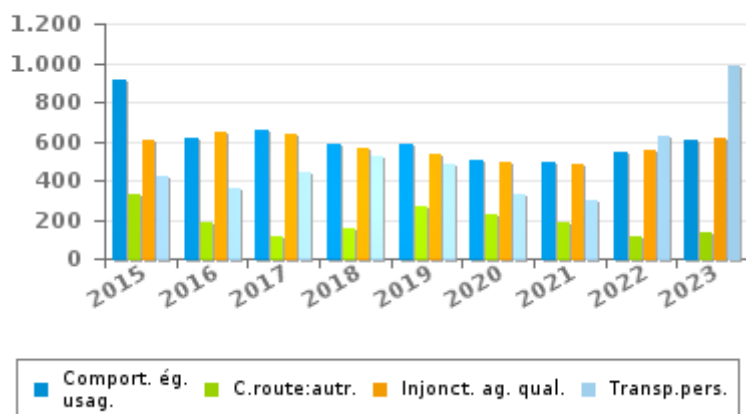
Nombre d'infractions



Nombre d'infractions



Nombre d'infractions





## INFRACTIONS ROUTIÈRES (autoroutes incluses) : TOP 5 DES INFRACTIONS

2023

**Toutes les infractions**

Thème	Article de loi	Nombre d'infractions	% (*)
Vitesse	(Attention : l'infraction suivante est uniquement valable pour la Région flamande) Art. 11.1. Dans les agglomérations, la vitesse est limitée à 50 km à l'heure [...].	296.461	14,42%
Vitesse	Art. 11.2.1°- a). En dehors des agglomérations, la vitesse est limitée à 120 km à l'heure sur les autoroutes [...]. Les limitations de vitesse inférieures imposées par le signal C43 ou résultant de l'article 11.3. restent d'application. Art. 5. Les usagers doivent se conformer aux signaux lumineux de circulation, aux signaux routiers et aux marques routières, lorsque ceux-ci sont réguliers en la forme, suffisamment visibles et placés conformément aux prescriptions du [...] règlement [général sur la police de la circulation routière et de l'usage de la voie publique]. Art. 68.3. [...] Sign. C43 [avec la mention 100]. A partir du signal jusqu'au [...] [signal C45], interdiction de circuler à une vitesse supérieure à [100 km/h] [...].	245.694	11,95%
Vitesse	(Attention : l'infraction suivante est uniquement valable pour la Région flamande) Art. 22quater. Dans les zones délimitées par les signaux routiers F4a et F4b, la vitesse est limitée à 30 km à l'heure.	216.520	10,53%
Vitesse	Vitesse / Autoroutes / Signal C43 - 70 km/h (hors chantiers). Art. 11.2.1°- a). En dehors des agglomérations, la vitesse est limitée à 120 km à l'heure sur les autoroutes [...]. Les limitations de vitesse inférieures imposées par le signal C43 ou résultant de l'article 11.3. restent d'application. Art. 5. Les usagers doivent se conformer aux signaux lumineux de circulation, aux signaux routiers et aux marques routières, lorsque ceux-ci sont réguliers en la forme, suffisamment visibles et placés conformément aux prescriptions du [...] règlement [général sur la police de la circulation routière et de l'usage de la voie publique]. Art. 68.3. [...] Sign. C43 [avec la mention 70]. A partir du signal jusqu'au [...] [signal C45], interdiction de circuler à une vitesse supérieure à [70 km/h] [...].	170.710	8,30%
Vitesse	Art. 11.2.1°-a). En dehors des agglomérations, la vitesse est limitée à 120 km à l'heure sur les autoroutes [...].	155.522	7,56%



## INFRACTIONS ROUTIÈRES (autoroutes incluses) : TOP 5 DES INFRACTIONS

2023

**Infractions du 4ème degré**

Theme	Article de loi	Nombre d'infractions	% (*)
Code de la route	Constitue une infraction de 4ème degré en vertu de l'article 4.4° de l'AR du 30-09-2005 : Art. 20.3.2°. Il est interdit de s'engager sur un passage à niveau lorsque les feux rouges clignotants sont allumés.	158	0,01 %
Code de la route	Constitue une infraction de 4ème degré en vertu de l'article 4.4° de l'AR du 30-09-2005 : Art. 20.3.1°. Il est interdit de s'engager sur un passage à niveau lorsque les barrières sont en mouvement ou fermées.	78	0,00 %
Code de la route	Constitue une infraction de 4ème degré en vertu de l'article 4.4° de l'AR du 30-09-2005 : Art. 20.3.3°. Il est interdit de s'engager sur un passage à niveau lorsque le signal sonore fonctionne.	62	0,00 %
Code de la route	Art. 4.1. Les usagers doivent obtempérer immédiatement aux injonctions des agents qualifiés. Art. 4.2.2°. Sont notamment considérées comme injonctions : le ou les bras tendus horizontalement, qui signifie arrêt pour les usagers qui viennent de directions coupant celles indiquées par le ou les bras tendus. Art. 4.1°. Sont infractions du quatrième degré au sens de l'article 29§1er, 1er alinéa de la [...] loi relative à la police de la circulation routière, coordonnée le 16 mars 1968: [...] transgresser les ordres [...] [mentionnés à l'article 4.2.2° de l'AR 01-12-1975] d'une personne habilitée.	39	0,00 %
Code de la route	Constitue une infraction de 4ème degré en vertu de l'article 4.3° de l'AR du 30-09-2005 :Art. 17.2.3°. Le dépassement par la gauche d'un véhicule attelé [...] ou d'un véhicule à plus de deux roues est interdit à l'approche du sommet d'une côte et dans les virages, lorsque la visibilité est insuffisante, sauf si le dépassement peut se faire sans franchir la ligne blanche continue délimitant la partie de la chaussée affectée à la circulation venant en sens inverse.	26	0,00 %

(\*) % par rapport au nombre total d'infractions



# INFRACTIONS ROUTIÈRES (autoroutes incluses) : MOMENT

## Nombre d'infractions selon le moment de la semaine

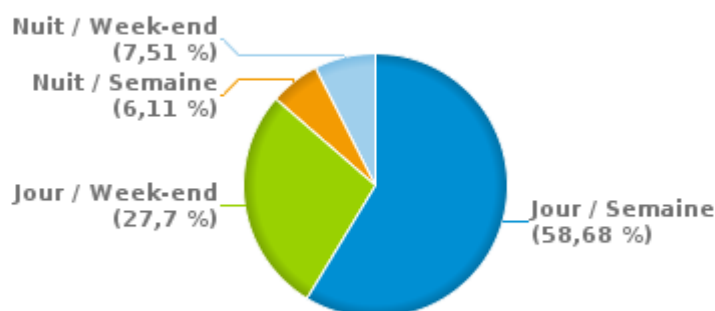
### 2023

	Semaine			Week-end			TOTAL
	Jour	Nuit	Sous-total	Jour	Nuit	Sous-total	
Vitesse	923.061	110.047	<b>1.033.108</b>	459.933	128.458	<b>588.391</b>	<b>1.621.499</b>
Arrêt et stationnement	57.809	4.136	<b>61.945</b>	33.776	6.585	<b>40.361</b>	<b>102.306</b>
GSM	19.991	130	<b>20.121</b>	3.352	241	<b>3.593</b>	<b>23.714</b>
Casque et vêtements de protection	1.092	25	<b>1.117</b>	466	85	<b>551</b>	<b>1.668</b>
Ceinture et siège enfant	4.458	64	<b>4.522</b>	1.329	227	<b>1.556</b>	<b>6.078</b>
Feux de signalisation	16.215	1.154	<b>17.369</b>	4.596	1.305	<b>5.901</b>	<b>23.270</b>
Code de la route	162.246	7.823	<b>170.069</b>	56.541	10.456	<b>66.997</b>	<b>237.066</b>
Alcool	1.025	569	<b>1.594</b>	1.657	3.176	<b>4.833</b>	<b>6.427</b>
Drogues	872	141	<b>1.013</b>	578	468	<b>1.046</b>	<b>2.059</b>
Immatriculation	3.244	244	<b>3.488</b>	1.366	354	<b>1.720</b>	<b>5.208</b>
Permis de conduire	4.460	537	<b>4.997</b>	2.044	1.612	<b>3.656</b>	<b>8.653</b>
Conditions techniques	6.894	526	<b>7.420</b>	2.287	962	<b>3.249</b>	<b>10.669</b>
Assurance	2.404	218	<b>2.622</b>	1.053	406	<b>1.459</b>	<b>4.081</b>
Poids lourds	2.343	72	<b>2.415</b>	434	27	<b>461</b>	<b>2.876</b>
Autres	514	18	<b>532</b>	218	52	<b>270</b>	<b>802</b>
Inconnu	102	4	<b>106</b>	20	5	<b>25</b>	<b>131</b>
<b>TOTAL</b>	<b>1.206.730</b>	<b>125.708</b>	<b>1.332.438</b>	<b>569.650</b>	<b>154.419</b>	<b>724.069</b>	<b>2.056.507</b>

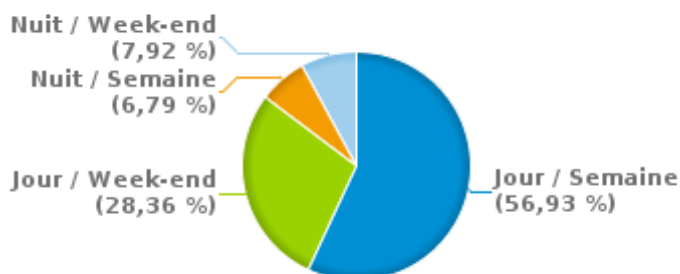
Weekend = Du vendredi 22h00 jusqu'au lundi 06h00  
Semaine = Du lundi 06h00 jusqu'au vendredi 22h00

Jour: de 06h00 à 22h00  
Nuit: de 22h00 à 06h00

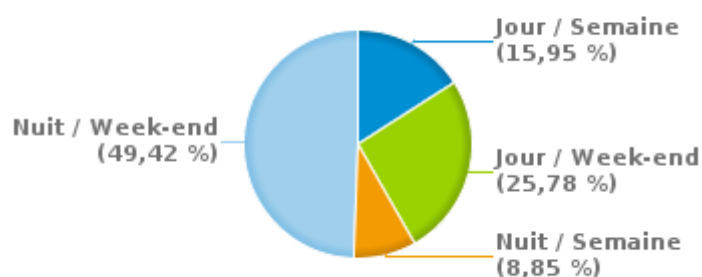
% infractions selon le moment pour l'année 2023



% infractions vitesse selon le moment pour l'année 2023



% infractions alcool selon le moment pour l'année 2023





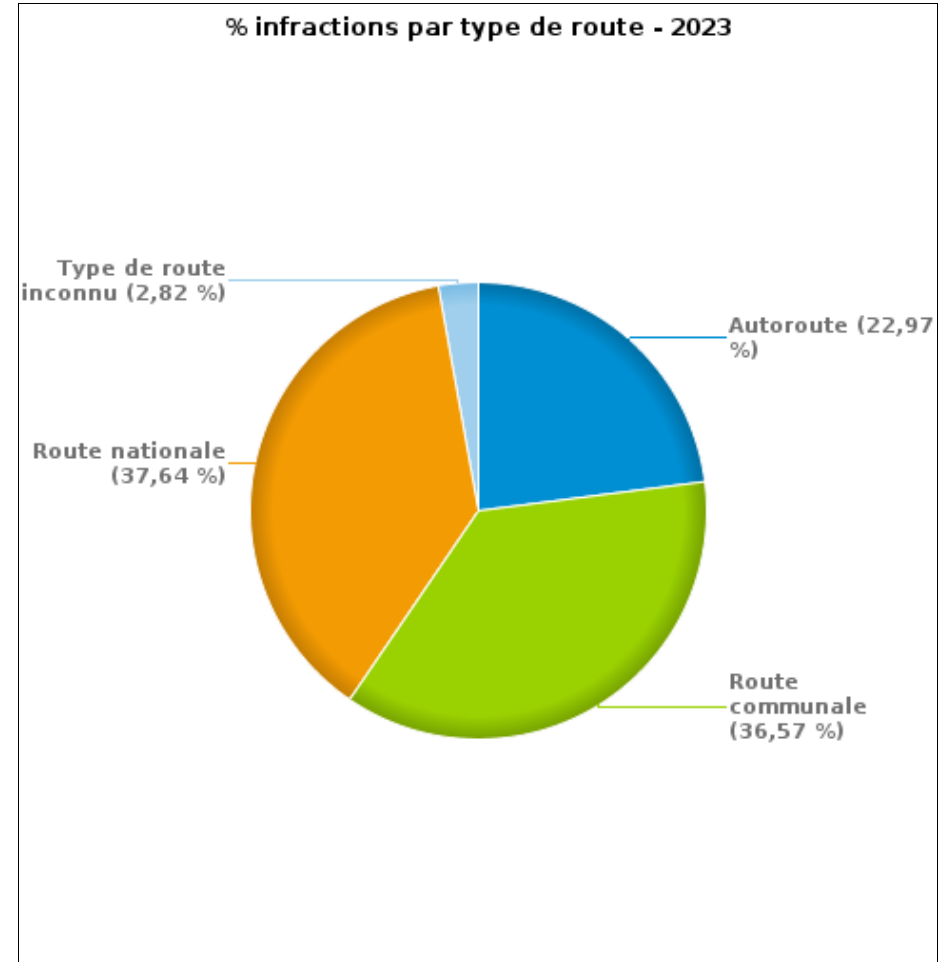


# INFRACTIONS DE VITESSE (autoroutes incluses) : ENDROIT DU CONTRÔLE

## 2023

### Nombre d'infractions par type de route

	Autoroute	Route communale	Route nationale	Type de route inconnu	TOTAL
Vitesse	448.007	540.261	577.128	56.103	1.621.499
Arrêt et stationnement	498	84.498	17.150	160	102.306
GSM	2.393	7.760	13.539	22	23.714
Casque et vêtements de protection	29	817	815	7	1.668
Ceinture et siège enfant	405	2.728	2.941	4	6.078
Feux de signalisation	1.470	4.987	16.647	166	23.270
Code de la route	15.046	90.980	129.689	1.351	237.066
Alcool	243	3.422	2.755	7	6.427
Drogues	163	1.066	828	2	2.059
Immatriculation	544	2.590	2.028	46	5.208
Permis de conduire	629	4.478	3.529	17	8.653
Conditions techniques	1.335	5.056	4.148	130	10.669
Assurance	116	2.409	1.551	5	4.081
Poids lourds	1.404	473	992	7	2.876
Autres	17	434	350	1	802
Inconnu	10	56	63	2	131
<b>TOTAL</b>	<b>472.309</b>	<b>752.015</b>	<b>774.153</b>	<b>58.030</b>	<b>2.056.507</b>





# INFRACTIONS DE VITESSE (autoroutes incluses) : ENDROIT DU CONTRÔLE

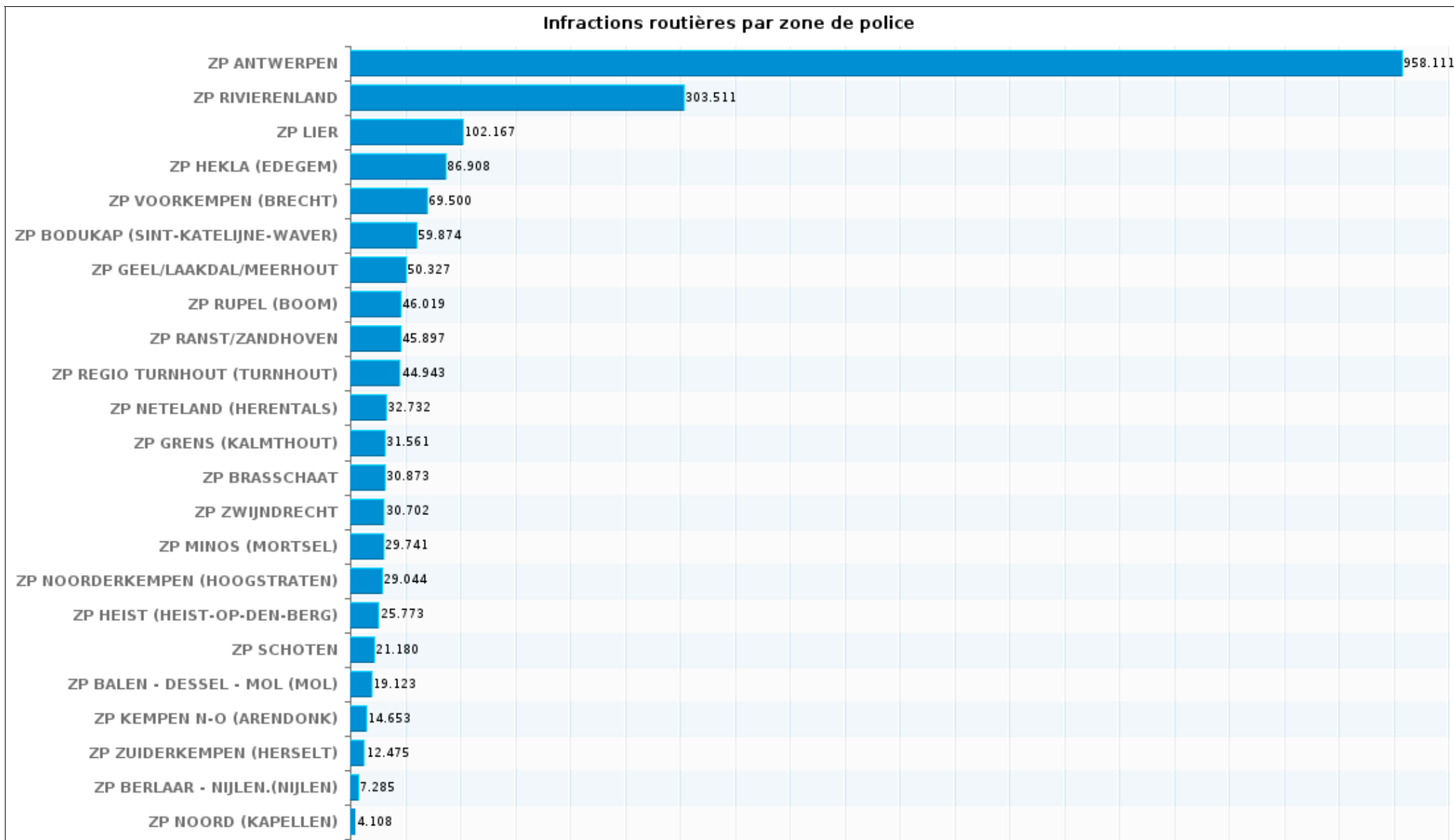
## 2023

### Infractions routières par zone de police

	Vitesse	Arrêt et stationnement	GSM	Casque et vêtements de protection	Ceinture et siège enfant	Feux de signalisation	Code de la route	Alcool	Autres	TOTAL
ZP ANTWERPEN	799.244	71.231	13.187	829	2.073	17.838	37.402	1.441	14.866	958.111
ZP BALEN - DESSEL - MOL (MOL)	15.281	543	185	20	73	102	1.734	141	1.044	19.123
ZP BERLAAR - NIJLEN.(NIJLEN)	5.661	459	157	4	48	28	450	107	371	7.285
ZP BODUKAP (SINT-KATELIJNE-WAVER)	53.679	1.329	620	14	179	106	3.111	181	655	59.874
ZP BRASSCHAAT	25.391	2.400	188	33	47	251	1.189	380	994	30.873
ZP GEEL/LAAKDAL/MEERHOUT	45.425	1.134	729	94	134	122	1.649	189	851	50.327
ZP GRENS (KALMTHOUT)	28.027	564	203	43	358	152	1.423	258	533	31.561
ZP HEIST (HEIST-OP-DEN-BERG)	23.356	966	253	18	65	180	420	126	389	25.773
ZP HEKLA (EDEGEM)	81.990	628	313	45	83	528	1.923	210	1.188	86.908
ZP KEMPEN N-O (ARENDONK)	12.985	261	443	10	45	5	463	65	376	14.653
ZP LIER	91.359	3.356	383	22	114	131	6.013	114	675	102.167
ZP MINOS (MORTSEL)	20.575	1.674	814	80	141	1.161	3.253	273	1.770	29.741
ZP NETELAND (HERENTALS)	18.422	1.388	390	20	114	1.176	10.410	167	645	32.732
ZP NOORDERKEMPEN (HOOGSTRATEN)	24.999	778	306	46	173	5	1.644	178	915	29.044
ZP NOORD (KAPELLEN)	1.443	1.087	264	32	46	179	540	172	345	4.108
ZP RANST/ZANDHOVEN	42.681	153	442	13	156	75	1.574	174	629	45.897
ZP REGIO TURNHOUT (TURNHOUT)	32.666	982	422	56	251	418	8.153	312	1.683	44.943
ZP RIVIERENLAND	140.858	8.335	2.621	126	1.438	217	146.366	884	2.666	303.511
ZP RUPEL (BOOM)	40.641	1.880	496	49	200	127	1.483	179	964	46.019
ZP SCHOTEN	15.155	1.053	339	45	58	85	3.818	176	451	21.180
ZP VOORKEMPEN (BRECHT)	62.988	1.326	516	46	98	62	2.873	404	1.187	69.500
ZP ZUIDERKEMPEN (HERSELT)	9.993	153	160	17	127	266	604	227	928	12.475
ZP ZWIJNDRECHT	28.680	626	283	6	57	56	571	69	354	30.702
<b>TOTAL</b>	<b>1.621.499</b>	<b>102.306</b>	<b>23.714</b>	<b>1.668</b>	<b>6.078</b>	<b>23.270</b>	<b>237.066</b>	<b>6.427</b>	<b>34.479</b>	<b>2.056.507</b>



## INFRACTIONS DE VITESSE (autoroutes incluses) : ENDROIT DU CONTRÔLE 2023





## INFRACTIONS DE VITESSE (autoroutes incluses) : RÉGIME VITESSE 2023

Vitesse autorisée	Excès de 0-10 km/h	Excès de 11-20 km/h	Excès de 21-30 km/h	Excès de 31-40 km/h	Excès de plus de 40	Excès de ??? km/h	TOTAL
30	245.468	36.384	3.538	454	126	0	285.970
50	402.475	48.829	7.569	1.704	740	3	461.320
60	1.344	1.035	92	7	0	0	2.478
70	275.819	54.948	11.880	2.641	1.108	4	346.400
90	95.982	19.906	4.013	1.183	592	1	121.677
100	220.007	20.553	3.580	829	729	0	245.698
120	127.354	20.843	5.124	1.490	817	0	155.628
Inconnu	69	47	11	9	7	2.185	2.328
<b>TOTAL</b>	<b>1.368.518</b>	<b>202.545</b>	<b>35.807</b>	<b>8.317</b>	<b>4.119</b>	<b>2.193</b>	<b>1.621.499</b>



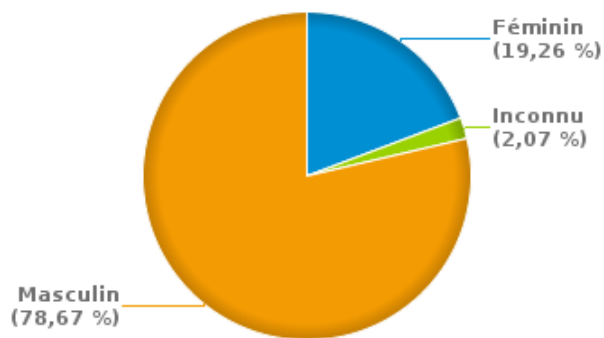
# INFRACTIONS ROUTIÈRES (autoroutes incluses) : PROFIL DES CONTREVENANTS

## 2023

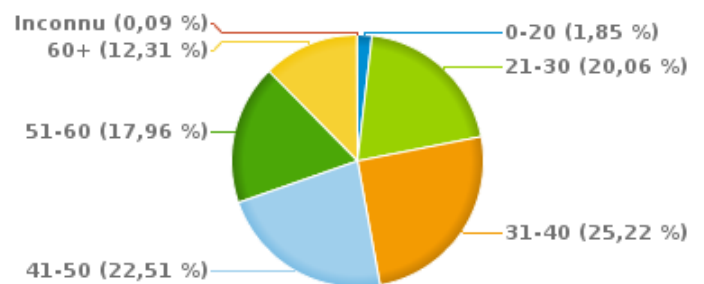
### Nombre d'infractions d'alcool par catégorie d'âge et par sexe

	Masculin	Féminin	Inconnu	TOTAL
0-20	104	12	3	119
21-30	1.024	228	37	1.289
31-40	1.285	295	41	1.621
41-50	1.071	346	30	1.447
51-60	911	228	15	1.154
60+	658	128	5	791
Inconnu	3	1	2	6
<b>TOTAL</b>	<b>5.056</b>	<b>1.238</b>	<b>133</b>	<b>6.427</b>

#### % infractions alcool par sexe pour l'année 2023



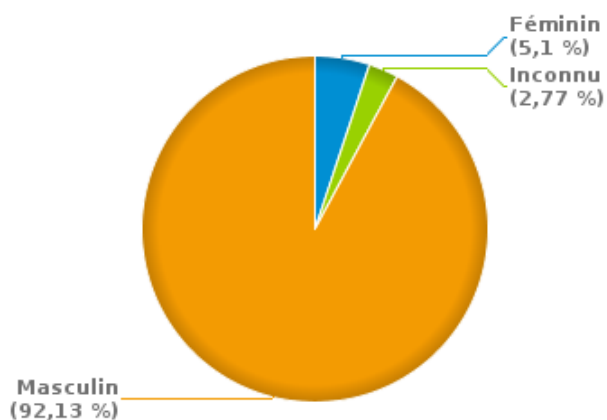
#### % infractions alcool par catégorie d'âge pour l'année 2023



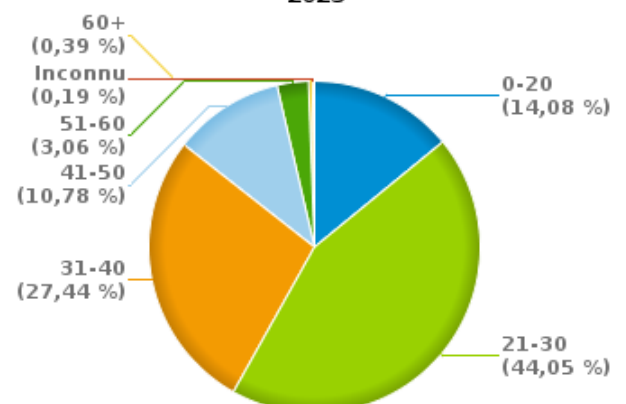
### Nombre d'infractions de drogues par catégorie d'âge et par sexe

	Féminin	Inconnu	Masculin	TOTAL
0-20	6	4	280	290
21-30	37	25	845	907
31-40	43	17	505	565
41-50	12	8	202	222
51-60	5	2	56	63
60+	2	0	6	8
Inconnu	0	1	3	4
<b>TOTAL</b>	<b>105</b>	<b>57</b>	<b>1.897</b>	<b>2.059</b>

#### % infractions drogues par sexe pour l'année 2023



#### % infractions drogues par catégorie d'âge pour l'année 2023





**INFRACTIONS ROUTIÈRES**  
**FILTRES ET PARAMÈTRES SELECTIONNÉS**  
**DANS CE RAPPORT**

**Paramètres obligatoires**

Type de rapport A=Arrondissement P=Province R=Région =National	A
Année de début de l'infraction	2015
Année de fin de l'infraction	2023
Trimestre(s)	Trim. 1;Trim. 2;Trim. 3;Trim. 4
Date de clôture de la banque de données	30/04/24

**Paramètres facultatifs**

Arrondissement	
Province	
Région	
Unité locale/fédérale	
Hors/sur Autoroute	(autoroutes incluses)

Date de mise à jour du rapport	01 JUIL. 2024 11:42:15
--------------------------------	------------------------