

Aperçu
Infractions routières
(autoroutes incluses)
2023

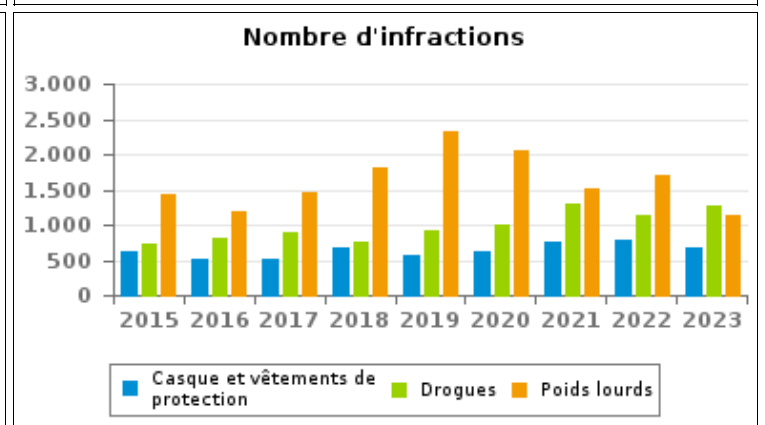
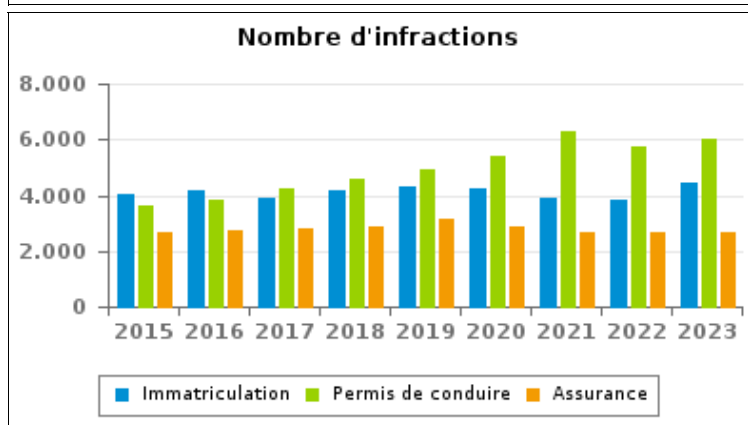
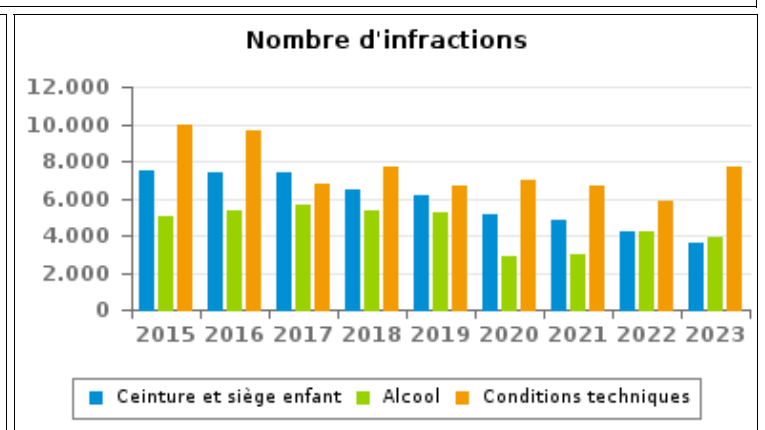
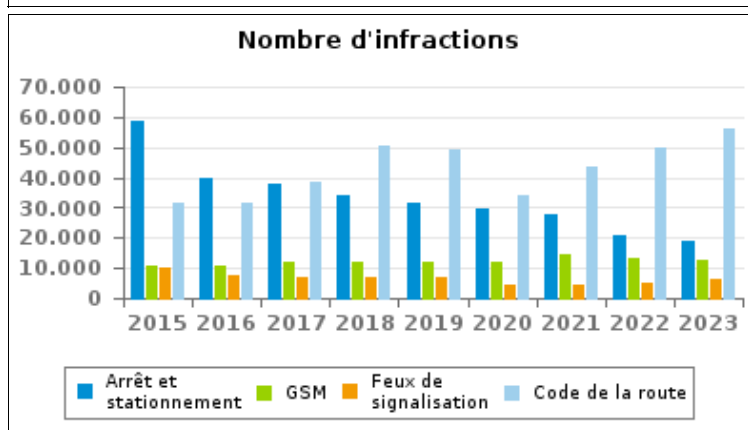
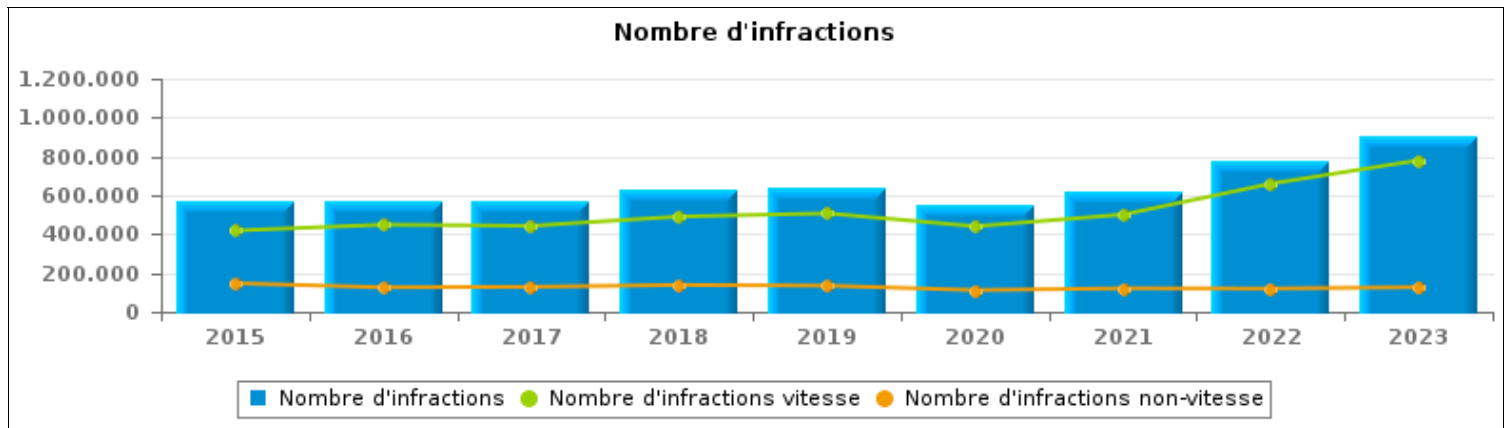
Province Vlaams Brabant



INFRACTIONS ROUTIÈRES (autoroutes incluses) : APERÇU GÉNÉRAL

Comparaison par année: 2015-2023

	2015	2016	2017	2018	2019	2020	2021	2022	2023
NOMBRE TOTAL D'INFRACTIONS	565.687	574.587	571.368	628.979	641.390	552.023	622.106	780.186	907.342
INFRACTIONS PAR THEME	2015	2016	2017	2018	2019	2020	2021	2022	2023
Vitesse	418.581	448.632	442.553	490.677	506.727	440.219	501.036	660.293	780.573
Arrêt et stationnement	58.443	39.934	37.534	34.016	31.372	29.595	27.796	21.016	18.831
GSM	10.854	10.655	11.781	11.795	12.112	11.837	14.301	13.439	12.662
Casque et vêtements de protection	628	513	526	668	566	634	752	771	668
Ceinture et siège enfant	7.504	7.354	7.336	6.481	6.170	5.116	4.851	4.176	3.636
Feux de signalisation	9.934	7.261	7.240	6.979	6.809	4.498	4.314	5.057	6.088
Code de la route	31.515	31.733	38.363	50.633	49.461	34.269	43.324	49.986	56.243
Alcool	4.975	5.332	5.658	5.346	5.227	2.909	2.999	4.211	3.859
Drogues	738	803	886	749	925	1.008	1.304	1.133	1.259
Immatriculation	4.035	4.167	3.920	4.185	4.320	4.273	3.886	3.851	4.464
Permis de conduire	3.596	3.831	4.222	4.557	4.947	5.397	6.280	5.726	6.045
Conditions techniques	9.940	9.628	6.769	7.684	6.708	6.998	6.713	5.865	7.725
Assurance	2.679	2.722	2.790	2.894	3.116	2.860	2.697	2.659	2.672
Poids lourds	1.427	1.200	1.446	1.809	2.313	2.066	1.517	1.703	1.125
Autres	616	625	232	484	526	206	215	258	332
Inconnu	222	197	112	22	91	138	121	42	1.160





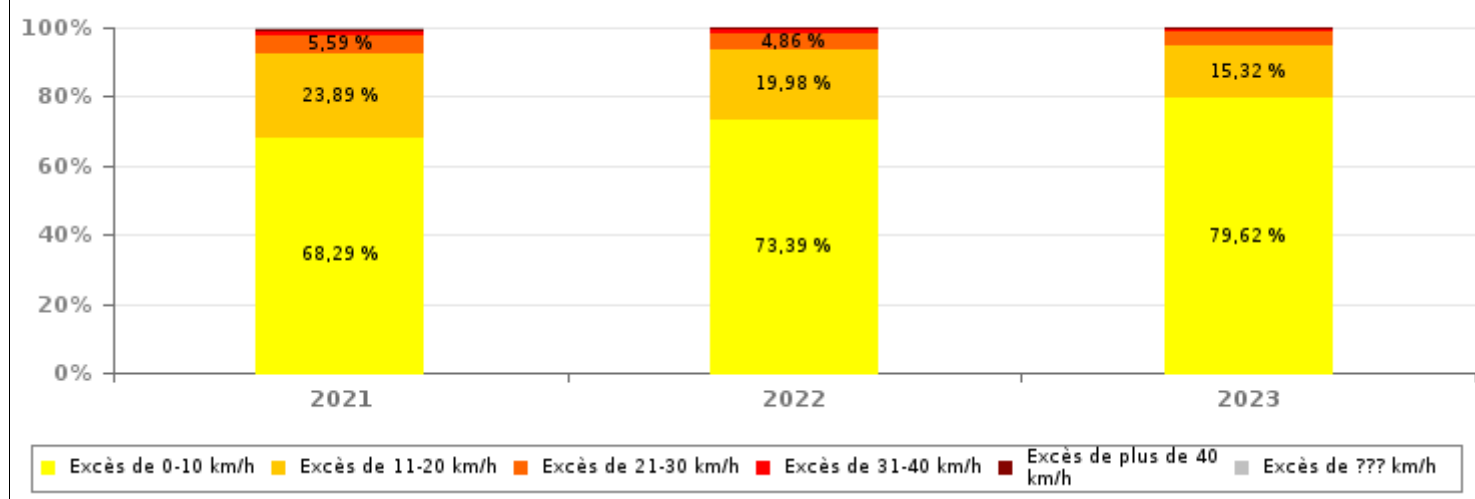
INFRACTIONS ROUTIÈRES (autoroutes incluses) : APERÇU GÉNÉRAL

INFRACTIONS PAR DEGRE DE GRAVITE

Comparaison par année: 2015-2023

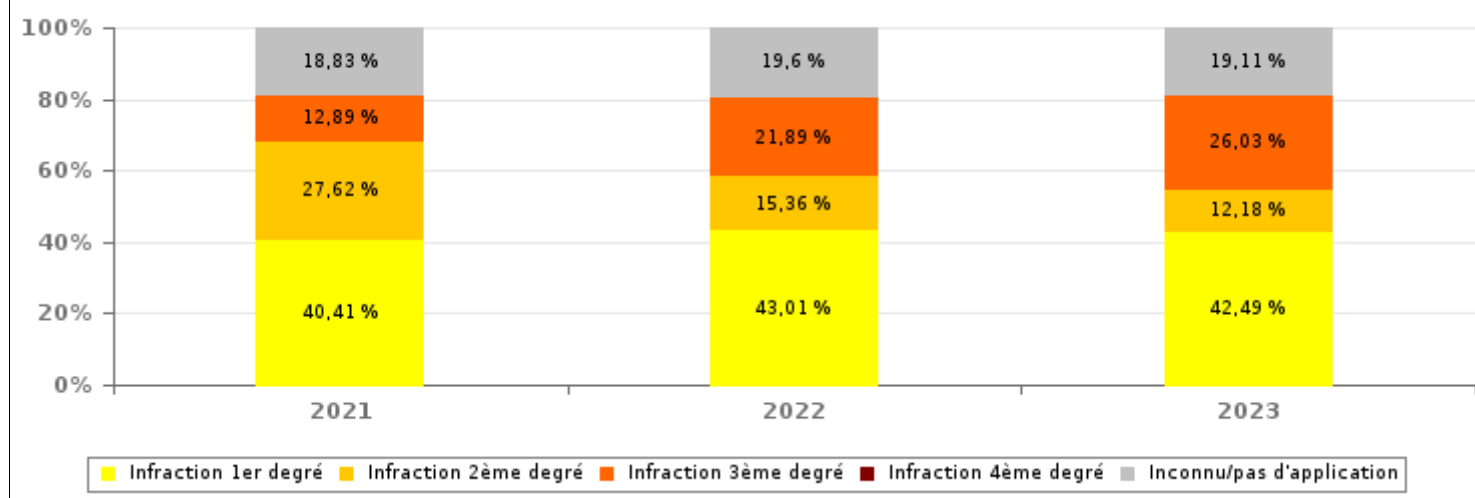
VITESSE	2015	2016	2017	2018	2019	2020	2021	2022	2023
Excès de 0-10 km/h	238.917	244.978	245.570	273.723	315.112	281.849	342.159	484.604	621.512
Excès de 11-20 km/h	140.959	159.474	153.994	165.877	146.986	121.780	119.717	131.954	119.576
Excès de 21-30 km/h	28.127	32.796	31.757	37.347	32.038	25.761	28.011	32.109	28.248
Excès de 31-40 km/h	6.728	7.353	7.037	8.641	7.706	6.276	6.249	6.939	6.179
Excès de plus de 40 km/h	2.476	2.681	2.469	3.308	3.322	2.808	2.912	3.150	3.035
Excès de ??? km/h	1.374	1.350	1.726	1.781	1.563	1.745	1.988	1.537	2.023
Sous-total VITESSE	418.581	448.632	442.553	490.677	506.727	440.219	501.036	660.293	780.573

Nombre d'infractions (vitesse): répartition selon la gravité



NON-VITESSE	2015	2016	2017	2018	2019	2020	2021	2022	2023
1er degré	69.982	54.720	58.039	66.631	60.316	43.828	48.922	51.569	53.858
2ème degré	35.464	33.723	32.994	32.153	33.196	30.863	33.436	18.417	15.440
3ème degré	17.999	13.841	16.274	16.204	16.637	13.583	15.608	26.244	32.998
4ème degré	275	255	263	291	292	212	301	165	246
Inconnu/Pas d'application	23.386	23.416	21.245	23.023	24.222	23.318	22.803	23.498	24.227
Sous-total NON-VITESSE	147.106	125.955	128.815	138.302	134.663	111.804	121.070	119.893	126.769

Nombre d'infractions (non vitesse): répartition selon la gravité





INFRACTIONS ROUTIÈRES (autoroutes incluses) : APERÇU GÉNÉRAL

Comparaison par mois pour l'année 2023

	Jan	Fév	Mar	Avr	Mai	Juin	Juil	Août	Sep	Oct	Nov	Déc	TOTAL
NOMBRE TOTAL D'INFRACTIONS	64.526	65.541	83.736	87.705	76.256	91.400	90.150	75.661	70.436	71.035	64.700	66.196	907.342
INFRACTIONS PAR THEME	Jan	Fév	Mar	Avr	Mai	Juin	Juil	Août	Sep	Oct	Nov	Déc	TOTAL
Vitesse	54.258	55.854	71.014	77.290	65.264	79.524	81.611	66.704	59.826	57.955	54.700	56.573	780.573
Arrêt et stationnement	1.864	1.682	2.488	1.530	1.511	1.415	950	1.462	1.742	1.342	1.307	1.538	18.831
GSM	856	1.061	1.662	980	1.489	1.082	635	785	1.173	1.541	814	584	12.662
Casque et vêtements de protection	22	24	25	54	57	185	65	72	77	53	19	15	668
Ceinture et siège enfant	296	304	357	303	310	395	243	285	384	342	217	200	3.636
Feux de signalisation	449	547	636	358	467	658	369	579	695	662	382	286	6.088
Code de la route	4.124	3.794	5.265	5.086	4.864	5.554	4.040	3.720	4.489	6.324	4.675	4.308	56.243
Alcool	475	292	288	308	257	441	264	272	250	348	241	423	3.859
Drogues	138	125	117	108	89	101	82	99	78	92	99	131	1.259
Immatriculation	362	346	353	397	438	421	396	352	335	376	341	347	4.464
Permis de conduire	572	486	542	440	506	555	512	506	401	569	485	471	6.045
Conditions techniques	743	614	616	548	627	666	647	549	629	695	732	659	7.725
Assurance	227	216	229	208	259	272	218	186	227	228	203	199	2.672
Poids lourds	96	168	117	82	95	99	88	59	79	58	107	77	1.125
Autres	41	28	26	12	23	28	24	26	16	36	41	31	332
Inconnu	3	0	1	1	0	4	6	5	35	414	337	354	1.160
INFRACT. PAR DEGRE DE GRAVITE													
VITESSE	Jan	Fév	Mar	Avr	Mai	Juin	Juil	Août	Sep	Oct	Nov	Déc	TOTAL
Excès de 0-10 km/h	41.928	42.630	56.594	61.653	52.256	64.080	66.102	55.257	47.165	46.730	42.742	44.375	621.512
Excès de 11-20 km/h	9.279	9.751	11.192	12.091	9.788	11.732	11.583	8.887	9.221	8.377	8.739	8.936	119.576
Excès de 21-30 km/h	2.251	2.597	2.358	2.634	2.333	2.685	2.884	1.758	2.200	1.934	2.310	2.304	28.248
Excès de 31-40 km/h	457	501	465	523	504	535	608	470	529	479	563	545	6.179
Excès de plus de 40 km/h	206	224	258	241	242	341	289	191	253	290	235	265	3.035
Excès de ??? km/h	137	151	147	148	141	151	145	141	458	145	111	148	2.023
Sous-total VITESSE	54.258	55.854	71.014	77.290	65.264	79.524	81.611	66.704	59.826	57.955	54.700	56.573	780.573
NON-VITESSE	Jan	Fév	Mar	Avr	Mai	Juin	Juil	Août	Sep	Oct	Nov	Déc	TOTAL
1er degré	4.532	4.219	5.727	5.073	4.611	5.210	3.929	3.850	4.731	4.281	4.048	3.647	53.858
2ème degré	1.425	1.261	1.699	1.272	1.321	1.357	1.043	1.149	1.351	1.254	1.065	1.243	15.440
3ème degré	2.084	2.217	3.212	2.346	3.202	3.133	1.693	2.194	2.738	5.106	2.665	2.408	32.998
4ème degré	19	23	33	22	12	25	23	20	22	15	19	13	246
Inconnu/Pas d'application	2.208	1.967	2.051	1.702	1.846	2.151	1.851	1.744	1.768	2.424	2.203	2.312	24.227
Sous-total NON-VITESSE	10.268	9.687	12.722	10.415	10.992	11.876	8.539	8.957	10.610	13.080	10.000	9.623	126.769

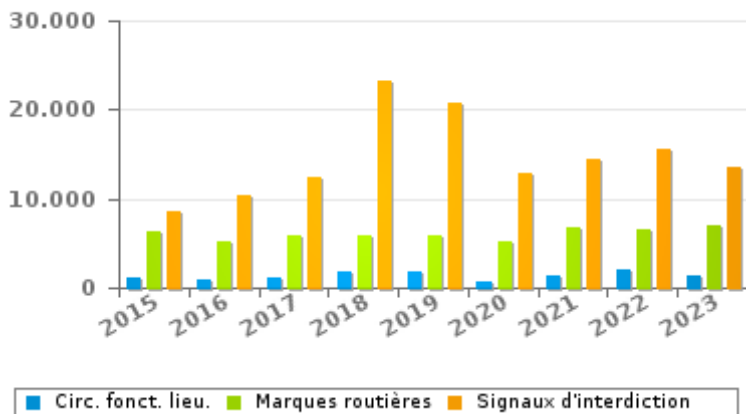
INFRACTIONS ROUTIÈRES (autoroutes incluses) : APERÇU GÉNÉRAL (DÉTAIL)

Comparaison par année: 2015-2023

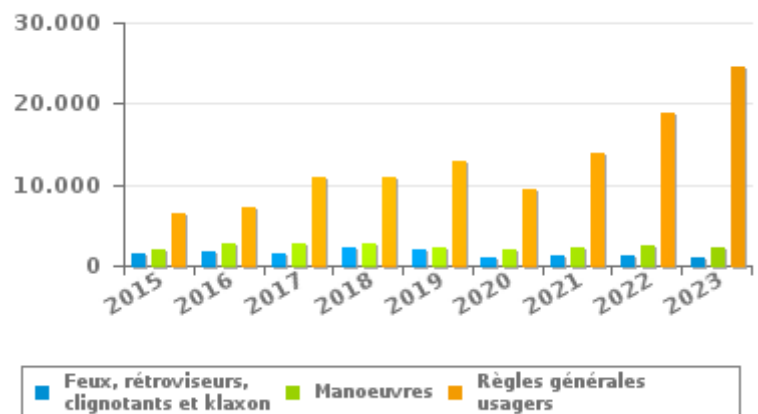
Code de la route

	2015	2016	2017	2018	2019	2020	2021	2022	2023
Signaux d'interdiction	8.618	10.459	12.473	23.233	20.831	12.931	14.352	15.514	13.452
Règles générales usagers	6.565	7.074	10.844	10.849	12.936	9.322	13.885	18.742	24.510
Marques routières	6.262	5.104	5.954	5.827	5.953	5.137	6.672	6.534	6.934
Manoeuvres	2.013	2.769	2.706	2.615	2.225	1.981	2.133	2.461	2.288
Signaux d'obligation	3.584	1.399	1.262	1.165	1.186	1.031	1.074	1.003	4.711
Feux, rétroviseurs, clignotants et klaxon	1.364	1.812	1.518	2.301	1.915	923	1.158	1.131	924
Circulation en fonction du lieu	1.179	898	1.162	1.785	1.752	775	1.262	1.924	1.287
Priorité	541	573	558	712	619	639	980	848	503
Chargement des véhicules (code de la route)	443	471	459	553	539	696	850	673	638
Code de la route: autres	262	455	613	736	648	193	299	273	137
Transport de personnes (code de la route)	227	251	313	310	341	209	231	352	342
Injonctions des agents qualifiés	284	273	285	324	323	261	222	250	269
Comportement à l'égard de certains usagers	173	195	216	223	193	171	206	281	248
TOTAL	31.515	31.733	38.363	50.633	49.461	34.269	43.324	49.986	56.243

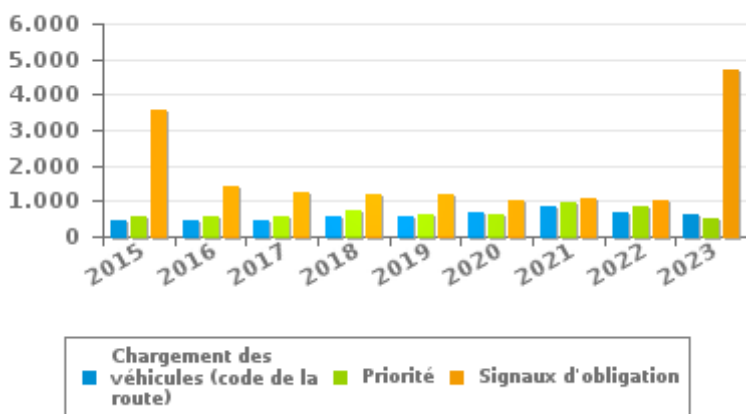
Nombre d'infractions



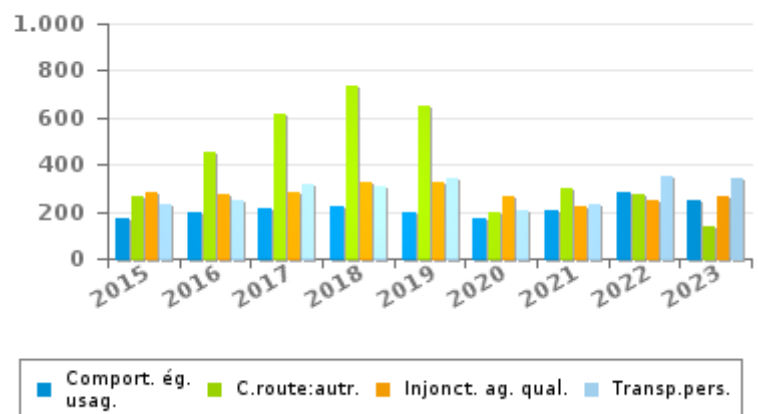
Nombre d'infractions



Nombre d'infractions



Nombre d'infractions





INFRACTIONS ROUTIÈRES (autoroutes incluses) : TOP 5 DES INFRACTIONS

2023

Toutes les infractions

Thème	Article de loi	Nombre d'infractions	% (*)
Vitesse	Art. 11.2.1° a). En dehors des agglomérations, la vitesse est limitée à 120 km à l'heure sur les autoroutes [...].	153.123	16,88%
Vitesse	(Attention : l'infraction suivante est uniquement valable pour la Région flamande) Art. 11.1. Dans les agglomérations, la vitesse est limitée à 50 km à l'heure [...].	124.558	13,73%
Vitesse	(Attention : l'infraction suivante est uniquement valable pour la Région flamande) Limitations de vitesse / zone 50 / voies publiques hors agglomération, à l'exception des autoroutes. Art. 5. Les usagers doivent se conformer aux signaux lumineux de circulation, aux signaux routiers et aux marques routières, lorsque ceux-ci sont réguliers en la forme, suffisamment visibles et placés conformément aux prescriptions du [...] règlement [général sur la police de la circulation routière et de l'usage de la voie publique]. Art. 68.3. [...] Sign. C43 [à validité zonale et mention 50]. A partir du signal [...] [jusqu'au signal de fin de zone], interdiction de circuler à une vitesse supérieure à [50 km/h] [...]. Art. 65.5.10. Les zones de vitesse sont indiquées par le signal C43 auquel la validité zonale est conférée conformément au point 65.5.3. A partir du signal de zone jusqu'au signal de fin de zone, il est interdit de rouler à une vitesse supérieure à la vitesse de la zone [...].	123.859	13,65%
Vitesse	Art. 11.2.1° a). En dehors des agglomérations, la vitesse est limitée à 120 km à l'heure sur les autoroutes [...]. Les limitations de vitesse inférieures imposées par le signal C43 ou résultant de l'article 11.3. restent d'application. Art. 5. Les usagers doivent se conformer aux signaux lumineux de circulation, aux signaux routiers et aux marques routières, lorsque ceux-ci sont réguliers en la forme, suffisamment visibles et placés conformément aux prescriptions du [...] règlement [général sur la police de la circulation routière et de l'usage de la voie publique]. Art. 68.3. [...] Sign. C43 [avec la mention 100]. A partir du signal jusqu'au [...] [signal C45], interdiction de circuler à une vitesse supérieure à [100 km/h] [...].	103.094	11,36%
Vitesse	(Attention : l'infraction suivante est uniquement valable pour la Région flamande) Art. 22quater. Dans les zones délimitées par les signaux routiers F4a et F4b, la vitesse est limitée à 30 km à l'heure.	73.788	8,13%

Infractions du 4ème degré

Theme	Article de loi	Nombre d'infractions	% (*)
Code de la route	Constitue une infraction de 4ème degré en vertu de l'article 4.4° de l'AR du 30-09-2005 : Art. 20.3.2°. Il est interdit de s'engager sur un passage à niveau lorsque les feux rouges clignotants sont allumés.	73	0,01 %
Code de la route	Constitue une infraction de 4ème degré en vertu de l'article 4.4° de l'AR du 30-09-2005 : Art. 20.3.1°. Il est interdit de s'engager sur un passage à niveau lorsque les barrières sont en mouvement ou fermées.	58	0,01 %
Code de la route	Constitue une infraction de 4ème degré en vertu de l'article 4.3° de l'AR du 30-09-2005 : Art. 17.2.3°. Le dépassement par la gauche d'un véhicule attelé [...] ou d'un véhicule à plus de deux roues est interdit à l'approche du sommet d'une côte et dans les virages, lorsque la visibilité est insuffisante, sauf si le dépassement peut se faire sans franchir la ligne blanche continue délimitant la partie de la chaussée affectée à la circulation venant en sens inverse.	21	0,00 %
Code de la route	Constitue une infraction de 4ème degré en vertu de l'article 4.5° de l'AR du 30-09-2005 : Art. 21.4.3°. Il est interdit sur les autoroutes de faire marche arrière ou de rouler en sens contraire au sens obligatoire.	21	0,00 %
Code de la route	Constitue une infraction de 4ème degré en vertu de l'article 4.4° de l'AR du 30-09-2005 : Art. 20.3.3°. Il est interdit de s'engager sur un passage à niveau lorsque le signal sonore fonctionne.	20	0,00 %



INFRACTIONS ROUTIÈRES (autoroutes incluses) : TOP 5 DES INFRACTIONS 2023

(*) % par rapport au nombre total d'infractions



INFRACTIONS ROUTIÈRES (autoroutes incluses) : MOMENT

Nombre d'infractions selon le moment de la semaine

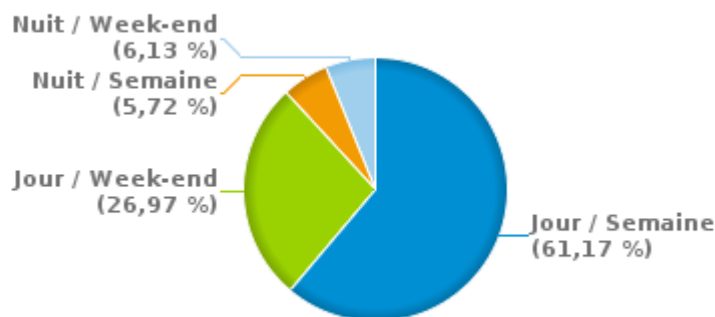
2023

	Semaine			Week-end			TOTAL
	Jour	Nuit	Sous-total	Jour	Nuit	Sous-total	
Vitesse	469.325	46.284	515.609	217.780	47.184	264.964	780.573
Arrêt et stationnement	12.090	598	12.688	5.395	748	6.143	18.831
GSM	10.880	87	10.967	1.528	167	1.695	12.662
Casque et vêtements de protection	438	18	456	186	26	212	668
Ceinture et siège enfant	2.542	82	2.624	799	213	1.012	3.636
Feux de signalisation	4.244	351	4.595	1.162	331	1.493	6.088
Code de la route	39.491	2.205	41.696	11.868	2.679	14.547	56.243
Alcool	846	524	1.370	776	1.713	2.489	3.859
Drogues	597	159	756	256	247	503	1.259
Immatriculation	2.860	256	3.116	1.067	281	1.348	4.464
Permis de conduire	3.239	624	3.863	1.135	1.047	2.182	6.045
Conditions techniques	5.023	461	5.484	1.597	644	2.241	7.725
Assurance	1.648	221	1.869	515	288	803	2.672
Poids lourds	933	30	963	126	36	162	1.125
Autres	227	16	243	64	25	89	332
Inconnu	663	16	679	470	11	481	1.160
TOTAL	555.046	51.932	606.978	244.724	55.640	300.364	907.342

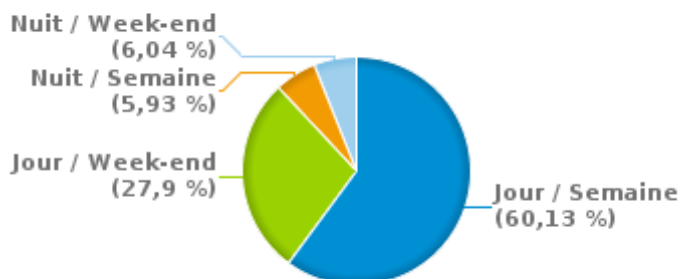
Weekend = Du vendredi 22h00 jusqu'au lundi 06h00
Semaine = Du lundi 06h00 jusqu'au vendredi 22h00

Jour: de 06h00 à 22h00
Nuit: de 22h00 à 06h00

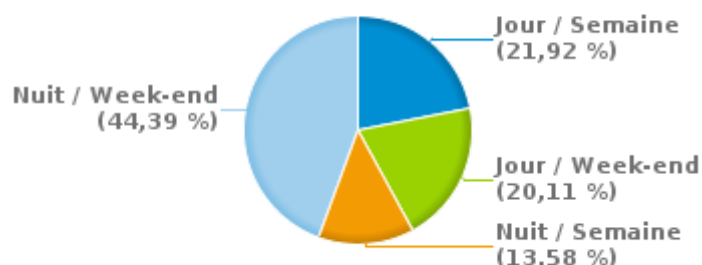
% infractions selon le moment pour l'année 2023



% infractions vitesse selon le moment pour l'année 2023



% infractions alcool selon le moment pour l'année 2023

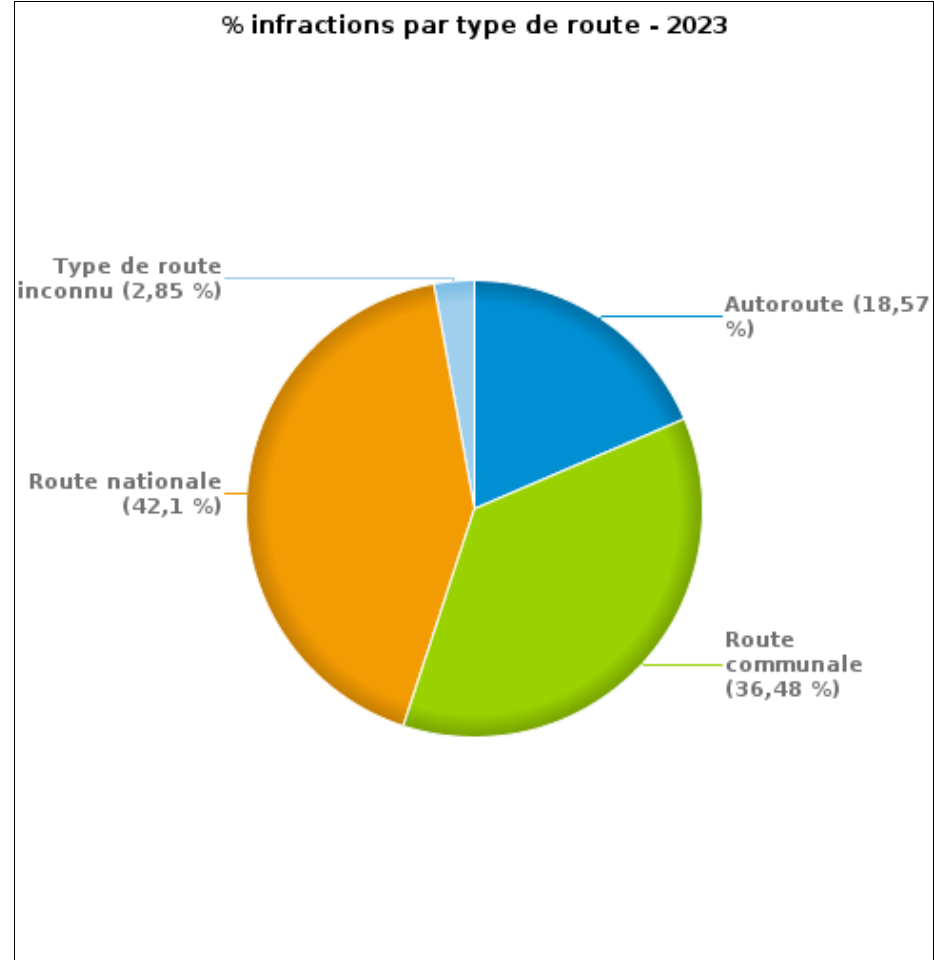




INFRACTIONS DE VITESSE (autoroutes incluses) : ENDROIT DU CONTRÔLE 2023

Nombre d'infractions par type de route

	Autoroute	Route communale	Route nationale	Type de route inconnu	TOTAL
Vitesse	146.331	270.997	338.230	25.015	780.573
Arrêt et stationnement	423	16.060	2.246	102	18.831
GSM	3.180	2.891	6.572	19	12.662
Casque et vêtements de protection	40	299	329	0	668
Ceinture et siège enfant	587	1.633	1.408	8	3.636
Feux de signalisation	1.360	770	3.807	151	6.088
Code de la route	10.581	26.706	18.628	328	56.243
Alcool	563	1.821	1.471	4	3.859
Drogues	163	563	530	3	1.259
Immatriculation	953	1.695	1.772	44	4.464
Permis de conduire	1.129	2.480	2.407	29	6.045
Conditions techniques	2.067	2.605	2.882	171	7.725
Assurance	394	1.154	1.116	8	2.672
Poids lourds	655	115	344	11	1.125
Autres	53	181	98	0	332
Inconnu	11	986	162	1	1.160
TOTAL	168.490	330.956	382.002	25.894	907.342





INFRACTIONS DE VITESSE (autoroutes incluses) : ENDROIT DU CONTRÔLE

2023

Infractions routières par arrondissement et par zone de police

		Vitesse	Arrêt et stationnement	GSM	Casque et vêtements de	Ceinture et siège enfant	Feux de signalisation	Code de la route	Alcool	Autres	TOTAL
Halle-Vilvoorde	ZP AMOW (ASSE)	8523	72	503	28	138	67	1758	121	952	12.162
	ZP DILBEEK	20240	277	731	124	370	58	1676	196	2192	25.864
	ZP DRUIVENSTREEK (OVERIJSE)	7604	968	404	38	146	346	835	110	573	11.024
	ZP GRIMBERGEN	9095	347	354	11	128	226	1446	119	887	12.613
	ZP KASTZE (STEENOKKERZEEL)	47062	72	1070	68	266	367	2846	271	2274	54.296
	ZP K-L-M (LONDERZEEL)	12290	10	538	20	116	84	1452	241	837	15.588
	ZP PAJOTTENLAND (GOOIK)	14320	120	124	3	34	14	196	41	325	15.177
	ZP RHODE (RHODE-SAINT-GENESE)	2621	1532	337	6	41	424	353	16	192	5.522
	ZP TARL (LIEDEKERKE)	5746	419	775	22	142	67	1289	261	1341	10.062
	ZP VILVOORDE - MACHELEN (VILVOORDE)	37138	4485	676	34	126	524	3793	191	2238	49.205
	ZP WOKRA (KRAAINEM)	58546	1470	1387	36	156	574	3693	175	1249	67.286
	ZP ZAVENTEM	28975	1595	650	20	261	1153	3284	262	1472	37.672
	ZP ZENNEVALLEI	30487	2240	1016	42	319	339	5831	403	2136	42.813
TOTAL Halle-Vilvoorde		282.647	13.607	8.565	452	2.243	4.243	28.452	2.407	16.668	359.284
Leuven	ZP AARSCHOT	23591	292	286	16	134	257	1323	121	461	26.481
	ZP BIERBEEK/BOUTERSEM/HOLSBEEK/LUBBEEK	7982	342	273	6	73	36	440	95	377	9.624

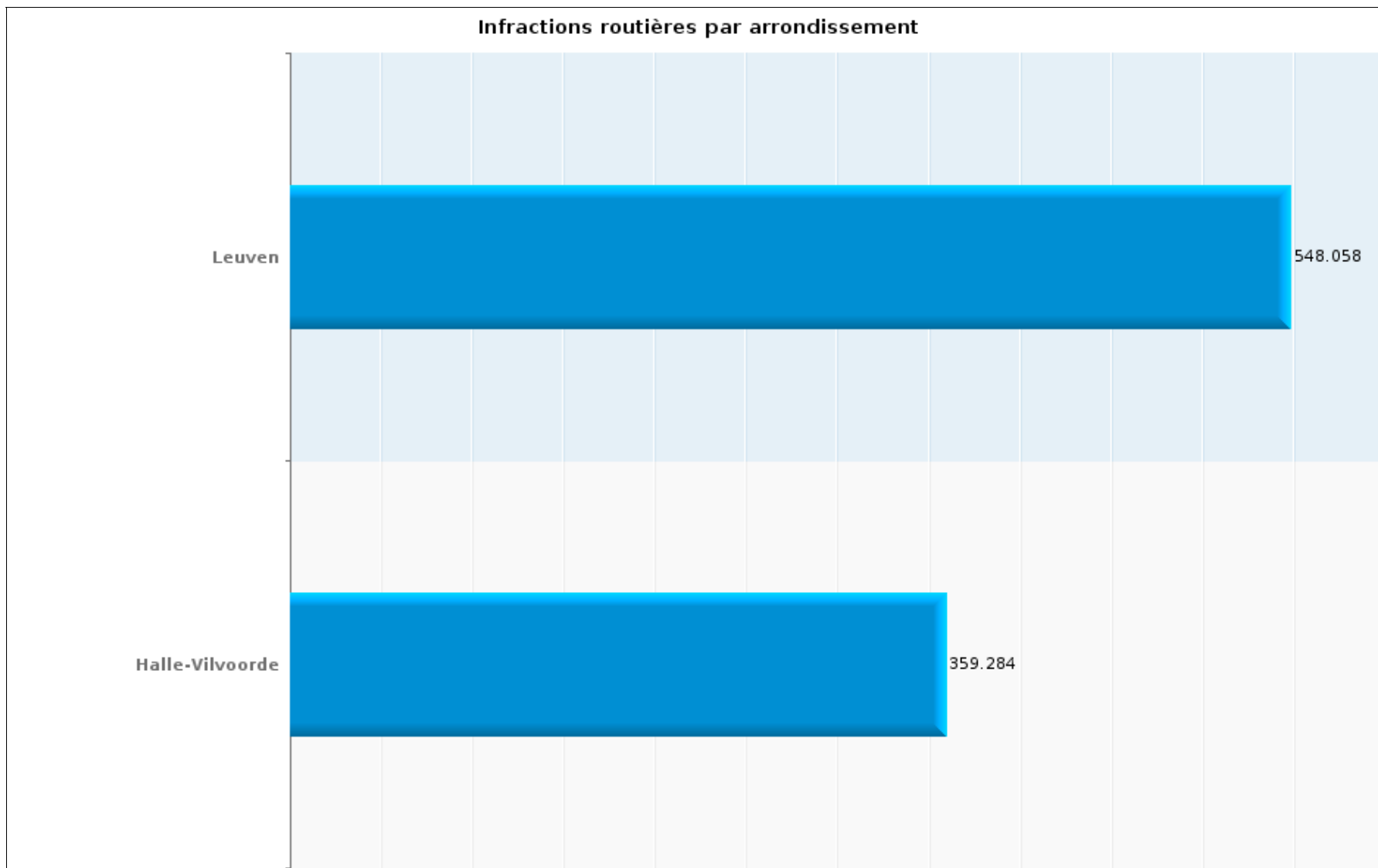


INFRACTIONS DE VITESSE (autoroutes incluses) : ENDROIT DU CONTRÔLE 2023

		Vitesse	Arrêt et stationnement	GSM	Casque et vêtements de	Ceinture et siège enfant	Feux de signalisation	Code de la route	Alcool	Autres	TOTAL
Leuven	ZP BRT (TREMELO)	77486	275	215	13	62	108	2322	157	550	81.188
	ZP DEMERDAL - DSZ (DIEST)	52380	1038	273	13	90	6	1166	119	839	55.924
	ZP GETEVALLEI	57118	1656	528	27	374	32	2277	290	1361	63.663
	ZP HAACHT (KEERBERGEN)	55170	236	229	14	76	255	748	72	694	57.494
	ZP HAGELAND (KORTENAKEN)	59432	196	212	5	33	7	1155	69	325	61.434
	ZP HERKO (KORTENBERG)	8371	624	423	6	48	96	1344	102	452	11.466
	ZP LEUVEN	37375	477	1290	112	320	571	11145	303	1478	53.071
	ZP VOER EN DIJLE	119021	88	368	4	183	477	5871	124	1577	127.713
TOTAL Leuven		497.926	5.224	4.097	216	1.393	1.845	27.791	1.452	8.114	548.058
TOTAL PROVINCE		780.573	18.831	12.662	668	3.636	6.088	56.243	3.859	24.782	907.342



INFRACTIONS DE VITESSE (autoroutes incluses) : ENDROIT DU CONTRÔLE 2023





INFRACTIONS DE VITESSE (autoroutes incluses) : RÉGIME VITESSE 2023

Vitesse autorisée	Excès de 0-10 km/h	Excès de 11-20 km/h	Excès de 21-30 km/h	Excès de 31-40 km/h	Excès de plus de 40	Excès de ??? km/h	TOTAL
30	98.438	11.746	2.175	225	57	1	112.642
50	278.758	36.115	6.166	1.277	549	6	322.871
60	5.987	712	68	4	1	0	6.772
70	36.548	12.704	4.119	990	445	8	54.814
90	19.061	3.638	723	173	59	0	23.654
100	60.283	31.012	8.905	1.866	940	2	103.008
120	122.379	23.607	6.084	1.635	976	1	154.682
Inconnu	58	42	8	9	8	2.005	2.130
TOTAL	621.512	119.576	28.248	6.179	3.035	2.023	780.573



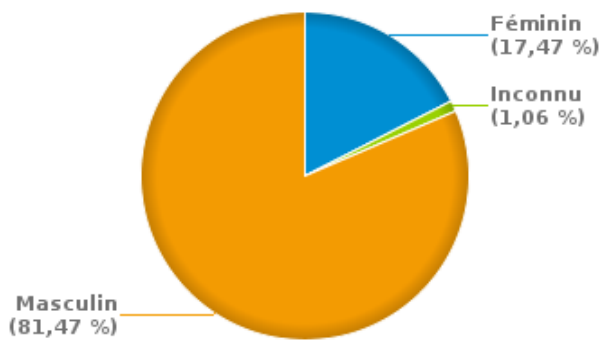
INFRACTIONS ROUTIÈRES (autoroutes incluses) : PROFIL DES CONTREVENANTS

2023

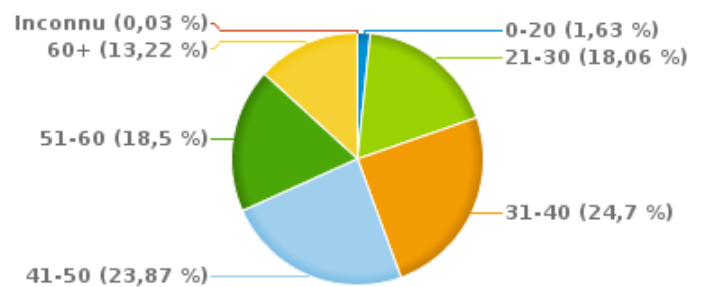
Nombre d'infractions d'alcool par catégorie d'âge et par sexe

	Masculin	Féminin	Inconnu	TOTAL
0-20	58	5	0	63
21-30	576	109	12	697
31-40	773	165	15	953
41-50	729	188	4	921
51-60	570	140	4	714
60+	438	67	5	510
Inconnu	0	0	1	1
TOTAL	3.144	674	41	3.859

% infractions alcool par sexe pour l'année 2023



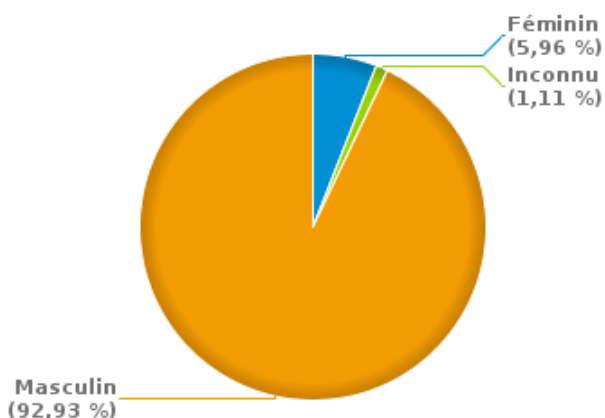
% infractions alcool par catégorie d'âge pour l'année 2023



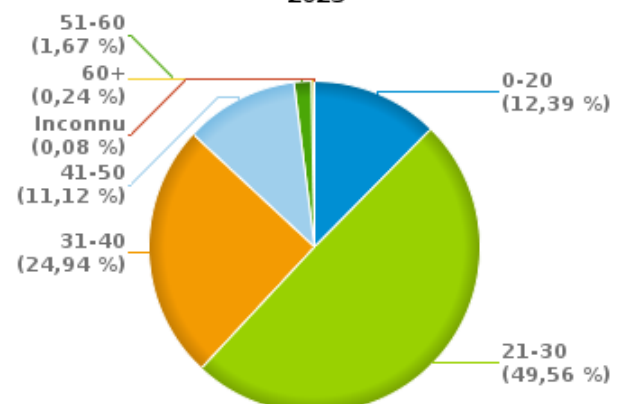
Nombre d'infractions de drogues par catégorie d'âge et par sexe

	Féminin	Inconnu	Masculin	TOTAL
0-20	4	2	150	156
21-30	19	5	600	624
31-40	30	5	279	314
41-50	20	1	119	140
51-60	2	0	19	21
60+	0	0	3	3
Inconnu	0	1	0	1
TOTAL	75	14	1.170	1.259

% infractions drogues par sexe pour l'année 2023



% infractions drogues par catégorie d'âge pour l'année 2023





INFRACTIONS ROUTIÈRES
FILTRES ET PARAMÈTRES SELECTIONNÉS
DANS CE RAPPORT

Paramètres obligatoires

Type de rapport A=Arrondissement P=Province R=Région =National	P
Année de début de l'infraction	2015
Année de fin de l'infraction	2023
Trimestre(s)	Trim. 1;Trim. 2;Trim. 3;Trim. 4
Date de clôture de la banque de données	30/04/24

Paramètres facultatifs

Arrondissement	
Province	
Région	
Unité locale/fédérale	
Hors/sur Autoroute	(autoroutes incluses)

Date de mise à jour du rapport	01 JUIL. 2024 11:47:05
--------------------------------	------------------------