

**Aperçu
Infractions routières
(autoroutes incluses)
2023: 1er semestre**

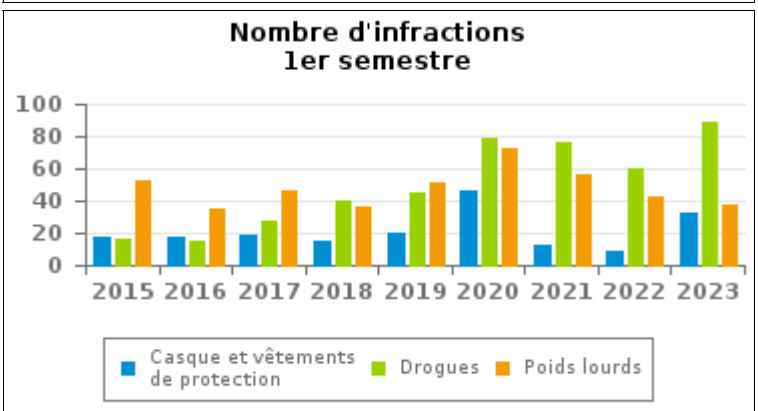
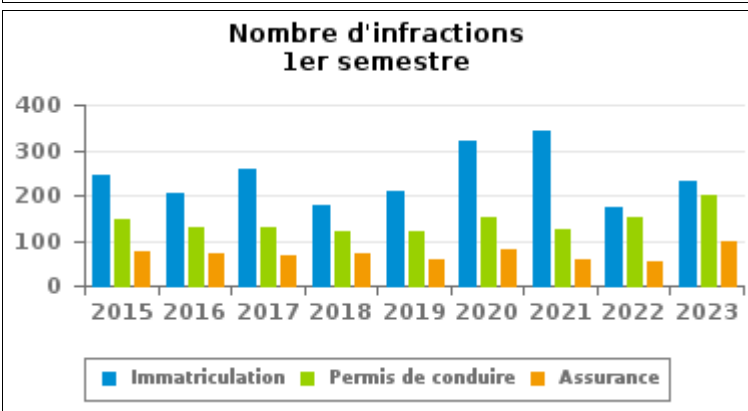
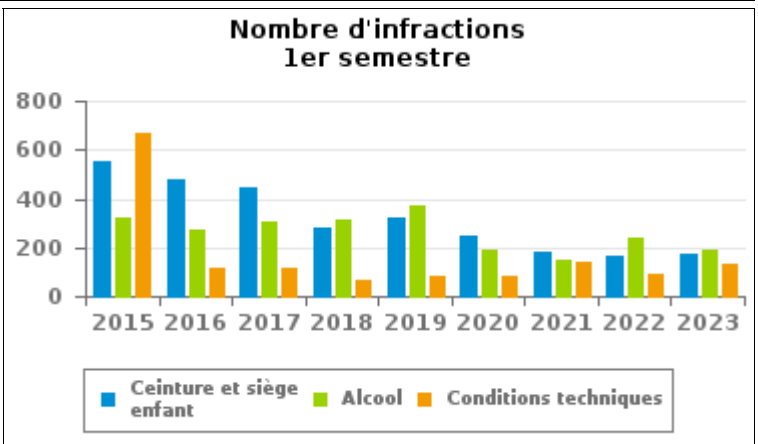
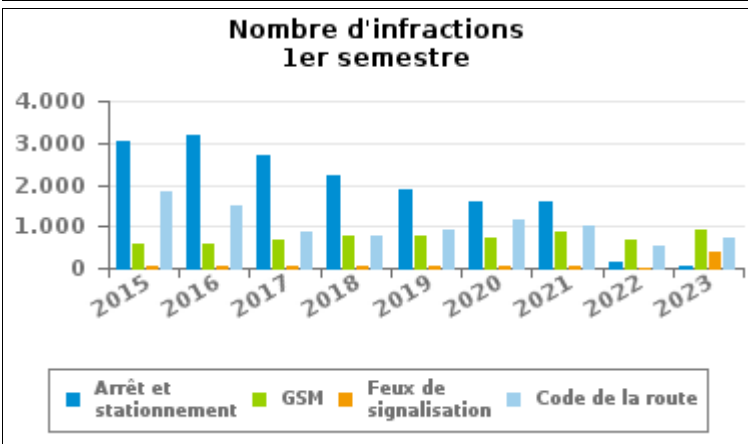
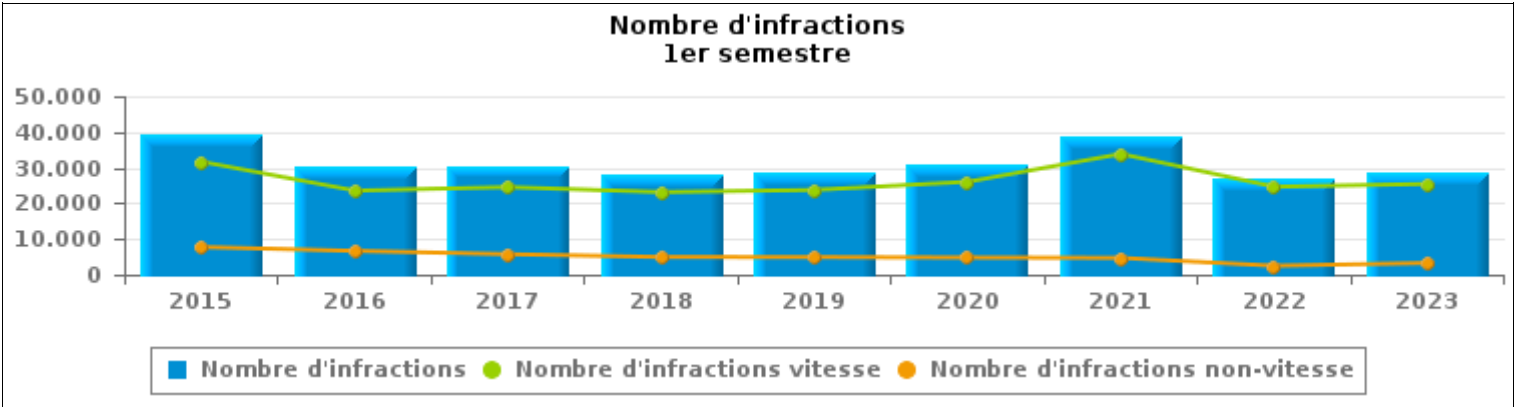
ZP ARRO IEPER (IEPER)



INFRACTIONS ROUTIÈRES (autoroutes incluses) : APERÇU GÉNÉRAL

Comparaison 1er semestre 2015 - 2023

	2015	2016	2017	2018	2019	2020	2021	2022	2023
NOMBRE TOTAL D'INFRACTIONS	39.386	30.227	30.281	28.087	28.668	30.831	38.550	27.146	28.696
INFRACTIONS PAR THEME									
	2015	2016	2017	2018	2019	2020	2021	2022	2023
Vitesse	31.648	23.554	24.541	23.137	23.752	26.031	33.850	24.650	25.423
Arrêt et stationnement	3.032	3.185	2.702	2.212	1.862	1.598	1.592	138	54
GSM	572	596	687	754	779	711	878	668	911
Casque et vêtements de protection	17	17	19	15	20	46	12	9	32
Ceinture et siège enfant	550	477	444	279	325	249	182	163	172
Feux de signalisation	64	33	42	45	41	40	60	10	391
Code de la route	1.845	1.486	864	789	938	1.163	989	540	719
Alcool	324	273	307	314	374	193	146	236	188
Drogues	16	15	28	40	45	79	76	60	89
Conditions techniques	665	116	114	66	84	83	144	92	135
Immatriculation	245	203	260	179	207	320	341	175	230
Permis de conduire	146	130	127	119	119	153	123	151	202
Assurance	74	73	66	72	59	80	59	52	98
Poids lourds	52	35	46	36	51	73	56	42	37
Autres	1	2	6	1	3	3	5	1	2
Inconnu	135	32	28	29	9	9	37	159	13





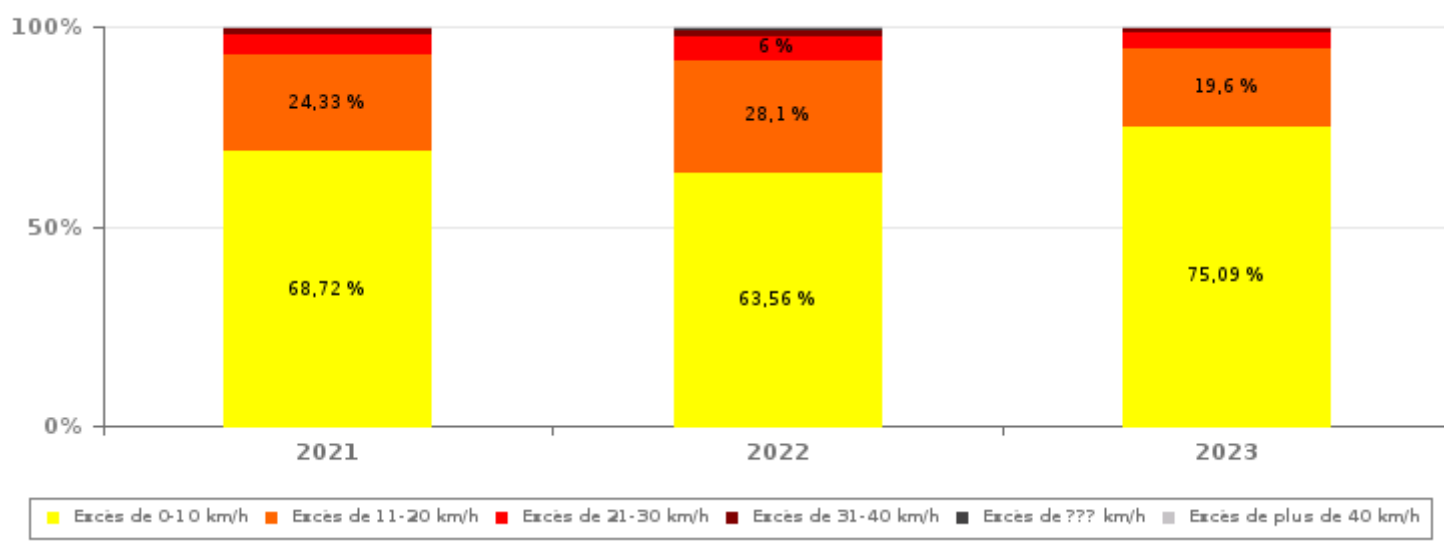
INFRACTIONS ROUTIÈRES (autoroutes incluses) : APERÇU GÉNÉRAL

INFRACTIONS PAR DEGRE DE GRAVITE

Comparaison 1er semestre 2015 - 2023

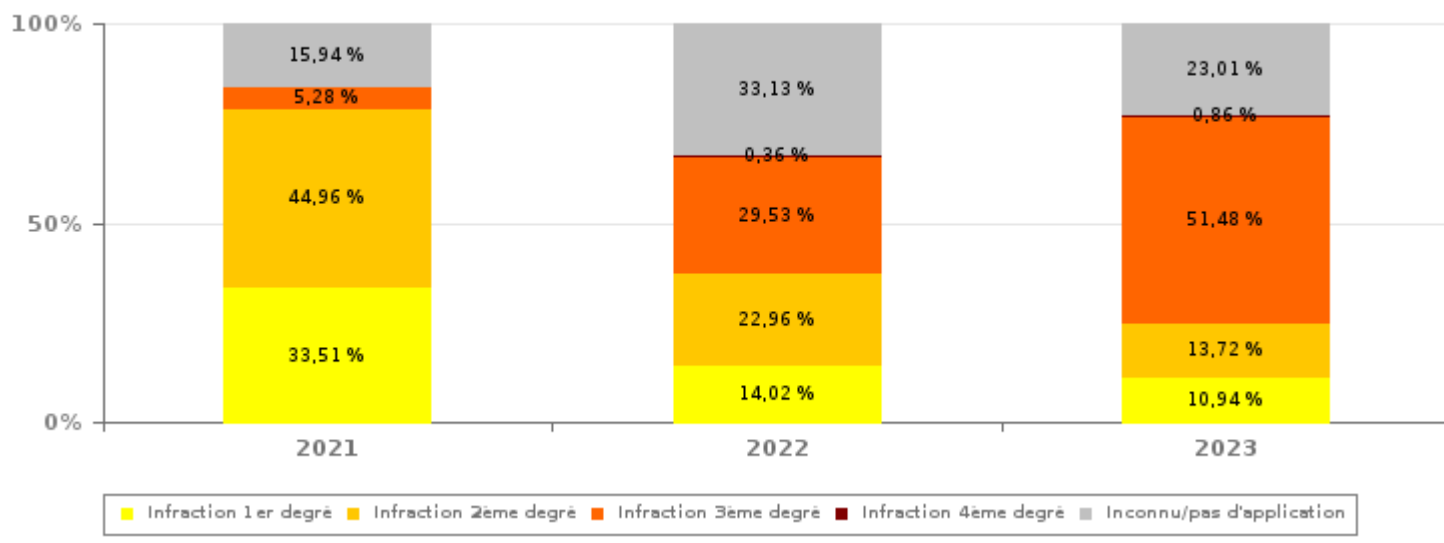
VITESSE	2015	2016	2017	2018	2019	2020	2021	2022	2023
Excès de 0-10 km/h	21.524	12.778	12.585	13.011	13.730	15.335	23.263	15.668	19.089
Excès de 11-20 km/h	7.798	8.265	9.216	7.564	7.729	7.932	8.236	6.927	4.983
Excès de 21-30 km/h	1.801	1.818	2.036	1.854	1.638	2.018	1.733	1.478	1.013
Excès de 31-40 km/h	330	486	464	456	378	462	402	368	207
Excès de plus de 40 km/h	129	155	174	168	158	186	140	149	85
Excès de ??? km/h	66	52	66	84	119	98	76	60	46
Sous-total VITESSE	31.648	23.554	24.541	23.137	23.752	26.031	33.850	24.650	25.423

Nombre d'infractions (vitesse): répartition selon la gravité pour le 1er semestre



NON-VITESSE	2015	2016	2017	2018	2019	2020	2021	2022	2023
1er degré	4.052	3.685	2.781	2.265	1.975	1.760	1.575	350	358
2ème degré	1.970	1.897	1.867	1.726	1.889	1.783	2.113	573	449
3ème degré	300	425	390	288	316	582	248	737	1.685
4ème degré	19	10	13	15	14	8	15	9	28
Inconnu/Pas d'application	1.397	656	689	656	722	667	749	827	753
Sous-total NON-VITESSE	7.738	6.673	5.740	4.950	4.916	4.800	4.700	2.496	3.273

Nombre d'infractions (non-vitesse): répartition selon la gravité pour le 1er semestre





INFRACTIONS ROUTIÈRES (autoroutes incluses) : APERÇU GÉNÉRAL

INFRACTIONS PAR DEGRE DE GRAVITE

Comparaison 1er semestre 2015 - 2023



INFRACTIONS ROUTIÈRES (autoroutes incluses) : APERÇU GÉNÉRAL

Comparaison par mois 1er semestre 2023

	Jan	Fév	Mar	Avr	Mai	Juin	TOTAL
NOMBRE TOTAL D'INFRACTIONS	4.540	3.945	5.431	3.805	5.008	5.967	28.696
INFRACTIONS PAR THEME							
	Jan	Fév	Mar	Avr	Mai	Juin	TOTAL
Vitesse	4.026	3.480	4.883	3.295	4.402	5.337	25.423
Arrêt et stationnement	10	5	17	10	7	5	54
GSM	148	111	208	164	155	125	911
Casque et vêtements de protection	1	2	0	1	4	24	32
Ceinture et siège enfant	29	28	18	18	31	48	172
Feux de signalisation	48	101	25	58	102	57	391
Code de la route	81	101	122	145	142	128	719
Alcool	38	22	33	21	30	44	188
Drogues	28	9	12	7	14	19	89
Conditions techniques	22	14	27	15	23	34	135
Immatriculation	43	33	40	27	39	48	230
Permis de conduire	50	28	19	22	30	53	202
Assurance	14	9	14	14	22	25	98
Poids lourds	1	1	7	8	5	15	37
Autres	0	0	2	0	0	0	2
Inconnu	1	1	4	0	2	5	13
INFRACTIONS PAR DEGRE DE GRAVI							
VITESSE	Jan	Fév	Mar	Avr	Mai	Juin	TOTAL
Excès de 0-10 km/h	2.918	2.694	3.631	2.352	3.316	4.178	19.089
Excès de 11-20 km/h	845	617	979	731	859	952	4.983
Excès de 21-30 km/h	192	131	205	159	173	153	1.013
Excès de 31-40 km/h	48	23	38	31	35	32	207
Excès de plus de 40 km/h	16	9	15	17	12	16	85
Excès de ??? km/h	7	6	15	5	7	6	46
Sous-total VITESSE	4.026	3.480	4.883	3.295	4.402	5.337	25.423
NON-VITESSE	Jan	Fév	Mar	Avr	Mai	Juin	TOTAL
1er degré	46	47	58	57	74	76	358
2ème degré	80	63	67	56	76	107	449
3ème degré	236	265	299	310	321	254	1.685
4ème degré	2	7	4	2	9	4	28
Inconnu/Pas d'application	150	83	120	85	126	189	753
Sous-total NON-VITESSE	514	465	548	510	606	630	3.273

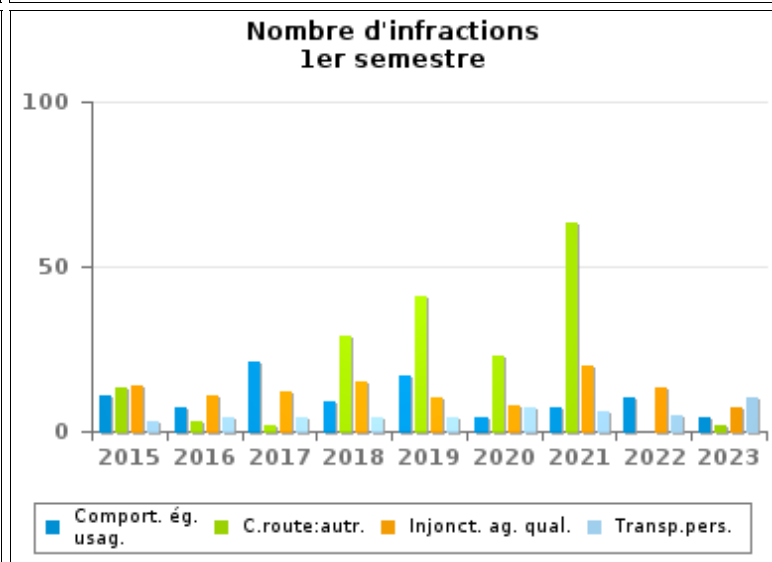
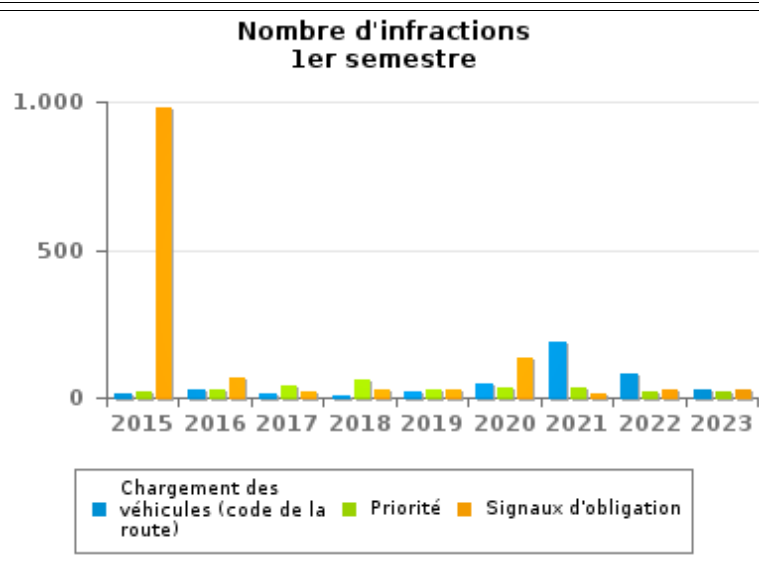
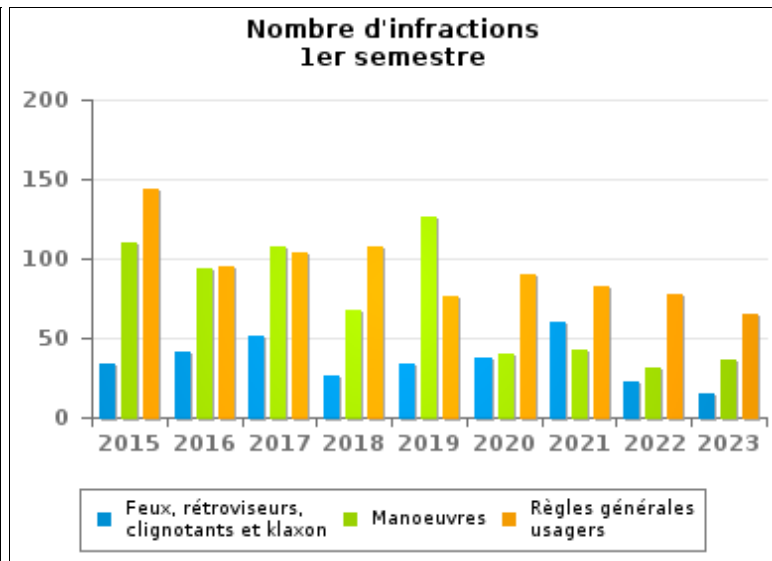
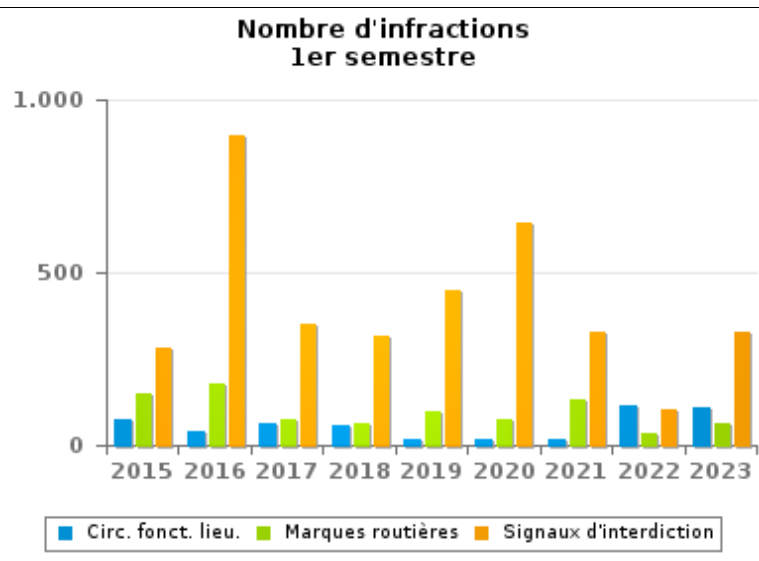


INFRACTIONS ROUTIÈRES (autoroutes incluses) : APERÇU GÉNÉRAL (DÉTAIL)

Comparaison 1er semestre 2015 - 2023

Code de la route

	2015	2016	2017	2018	2019	2020	2021	2022	2023
Signaux d'interdiction	279	895	351	318	448	641	326	103	329
Signaux d'obligation	982	65	17	26	24	137	15	26	26
Marques routières	151	180	73	64	96	75	131	36	63
Règles générales usagers	144	95	104	107	76	90	82	77	65
Manoeuvres	110	94	108	67	126	40	42	31	36
Circulation en fonction du lieu	75	41	65	56	17	20	18	113	111
Chargement des véhicules (code de la route)	11	24	16	9	17	45	186	80	28
Feux, rétroviseurs, clignotants et klaxon	34	41	51	26	34	38	60	23	15
Priorité	18	26	40	59	28	35	33	23	23
Code de la route: autres	13	3	2	29	41	23	63	0	2
Injonctions des agents qualifiés	14	11	12	15	10	8	20	13	7
Comportement à l'égard de certains usagers	11	7	21	9	17	4	7	10	4
Transport de personnes (code de la route)	3	4	4	4	4	7	6	5	10
TOTAL	1.845	1.486	864	789	938	1.163	989	540	719





INFRACTIONS ROUTIÈRES (autoroutes incluses) : TOP 5 DES INFRACTIONS

1er semestre 2023

Toutes les infractions

Theme	Article de loi	Nombre d'infractions	% (*)
Vitesse	Art. 11.2.1°.a). En dehors des agglomérations, la vitesse est limitée à 120 km à l'heure sur les autoroutes [...].	3.240	11,29%
Vitesse	(Attention : l'infraction suivante est uniquement valable pour la Région flamande) Art. 11.1. Dans les agglomérations, la vitesse est limitée à 50 km à l'heure [...].	7.660	26,69%
Vitesse	(Attention : l'infraction suivante est uniquement valable pour la Région flamande) Art. 11.2.3°.b). En dehors des agglomérations, la vitesse est limitée à 70 km à l'heure sur les autres voies publiques.	4.826	16,82%
Vitesse	(Attention : l'infraction suivante est uniquement valable pour la Région flamande) Art. 11.2.3°. b). En dehors des agglomérations, la vitesse est limitée à 70 km à l'heure sur les autres voies publiques. Sur certaines voies publiques, une limitation de vitesse inférieure ou supérieure peut cependant être imposée ou admise [...]. Art. 5. Les usagers doivent se conformer [...] aux signaux routiers [...], lorsque ceux-ci sont réguliers en la forme, suffisamment visibles et placés conformément aux prescriptions du [...] règlement [général sur la police de la circulation routière et de l'usage de la voie publique]. Art. 68.3. [...] Sign. C43 [avec la mention 50]. A partir du signal jusqu'au prochain carrefour [ou signal C45], interdiction de circuler à une vitesse supérieure à [50 km/h] [...].	6.622	23,08%
GSM	Constitue une infraction de 3ème degré en vertu de l'article 3.2°/2 de l'AR du 30-09-2005 : Art. 8.4. Sauf lorsque son véhicule est à l'arrêt ou en stationnement, le conducteur ne peut utiliser, tenir en main ni manipuler aucun appareil électronique mobile doté d'un écran [GSM/Smartphone/...], à moins qu'il ne soit fixé au véhicule dans un support destiné à cette fin.	911	3,17%



INFRACTIONS ROUTIÈRES (autoroutes incluses) : TOP 5 DES INFRACTIONS

1er semestre 2023

Infractions du 4ème degré

Theme	Article de loi	Nombre d'infractions	% (*)
Code de la route	Art. 4.1. Les usagers doivent obtempérer immédiatement aux injonctions des agents qualifiés. Art. 4.2.2°. Sont notamment considérées comme injonctions : le ou les bras tendus horizontalement, qui signifie arrêt pour les usagers qui viennent de directions coupant celles indiquées par le ou les bras tendus. Art. 4.1°. Sont infractions du quatrième degré au sens de l'article 29§1er, 1er alinéa de la [...] loi relative à la police de la circulation routière, coordonnée le 16 mars 1968: [...] transgresser les ordres [...] [mentionnés à l'article 4.2.2° de l'AR 01-12-1975] d'une personne habilitée.	1	0,00 %
Code de la route	Art. 4.1. Les usagers doivent obtempérer immédiatement aux injonctions des agents qualifiés. Art. 4.2.3°. Sont notamment considérées comme injonctions : le balancement transversal d'un feu rouge, qui signifie arrêt pour les conducteurs vers lesquels le feu est dirigé. Art. 4.1°. Sont infractions du quatrième degré au sens de l'article 29§1er, 1er alinéa de la [...] loi relative à la police de la circulation routière, coordonnée le 16 mars 1968: [...] transgresser les ordres [...] [mentionnés à l'article 4.2.3° de l'AR 01-12-1975] d'une personne habilitée.	2	0,01 %
Code de la route	Constitue une infraction de 4ème degré en vertu de l'article 4.4° de l'AR du 30-09-2005 : Art. 20.3.1°. Il est interdit de s'engager sur un passage à niveau lorsque les barrières sont en mouvement ou fermées.	4	0,01 %
Code de la route	Constitue une infraction de 4ème degré en vertu de l'article 4.4° de l'AR du 30-09-2005 : Art. 20.3.2°. Il est interdit de s'engager sur un passage à niveau lorsque les feux rouges clignotants sont allumés.	11	0,04 %
Code de la route	Constitue une infraction de 4ème degré en vertu de l'article 4.4° de l'AR du 30-09-2005 : Art. 20.3.3°. Il est interdit de s'engager sur un passage à niveau lorsque le signal sonore fonctionne.	8	0,03 %
Code de la route	Constitue une infraction de 4ème degré en vertu de l'article 4.5° de l'AR du 30-09-2005 : Art. 22.2juncto. Les dispositions de l'article 21.4. et 21.6. sont applicables sur les routes pour automobiles. Art. 21.4.1°. Il est interdit sur les autoroutes d'emprunter les raccordements transversaux.	1	0,00 %
Code de la route	Constitue une infraction de 4ème degré en vertu de l'article 4.5° de l'AR du 30-09-2005 :Art. 22.2juncto. Les dispositions de l'article 21.4. et 21.6. sont applicables sur les routes pour automobiles.Art. 21.4.2°. Il est interdit sur les autoroutes de faire demi-tour.	1	0,00 %

(*) % par rapport au nombre total d'infractions

INFRACTIONS ROUTIÈRES (autoroutes incluses) : MOMENT

Nombre d'infractions selon le moment de la semaine

1er semestre 2023

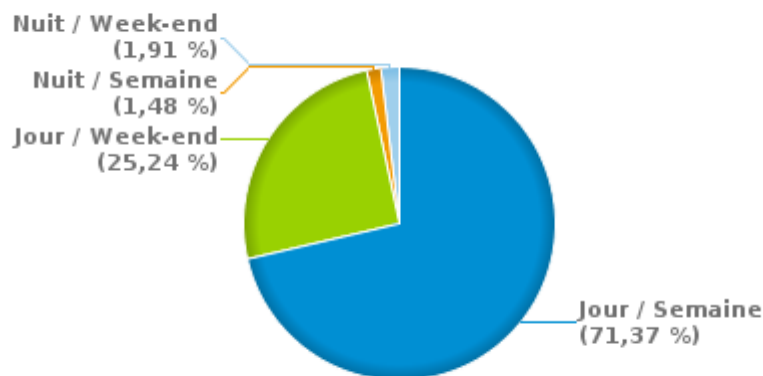


	Semaine			Week-end			TOTAL
	Jour	Nuit	Sous-total	Jour	Nuit	Sous-total	
Vitesse	17.915	360	18.275	6.799	349	7.148	25.423
Arrêt et stationnement	36	3	39	14	1	15	54
GSM	874	0	874	34	3	37	911
Casque et vêtements de protection	15	0	15	16	1	17	32
Ceinture et siège enfant	125	1	126	30	16	46	172
Feux de signalisation	325	21	346	31	14	45	391
Code de la route	580	21	601	100	18	118	719
Alcool	41	8	49	60	79	139	188
Drogues	58	2	60	15	14	29	89
Conditions techniques	99	3	102	25	8	33	135
Immatriculation	177	2	179	48	3	51	230
Permis de conduire	128	1	129	39	34	73	202
Assurance	70	1	71	22	5	27	98
Poids lourds	25	1	26	9	2	11	37
Autres	2	0	2	0	0	0	2
Inconnu	10	0	10	1	2	3	13
TOTAL	20.480	424	20.904	7.243	549	7.792	28.696

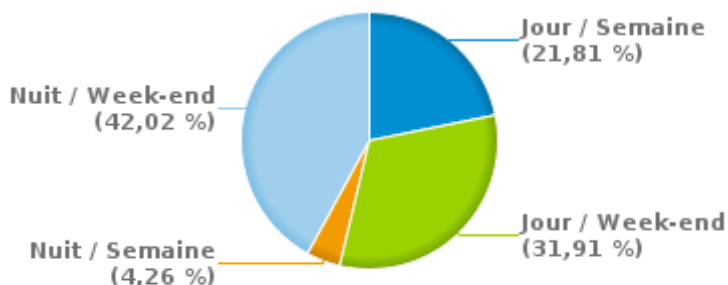
Weekend = Du vendredi 22h00 jusqu'au lundi 06h00
Semaine = Du lundi 06h00 jusqu'au vendredi 22h00

Jour: de 06h00 à 22h00
Nuit: de 22h00 à 06h00

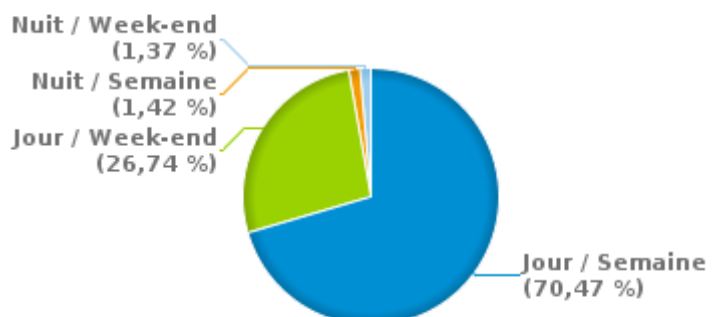
% infractions selon le moment pour le 1er semestre 2023



% infractions alcool selon le moment pour le 1er semestre 2023



% infractions vitesse selon le moment pour le 1er semestre 2023





INFRACTIONS DE VITESSE (autoroutes incluses) : ENDROIT DU CONTRÔLE

2023: 1er semestre

Heuvelland

Rue	Borne Kilométrique	Nr de maison	Excès de 0-10 km/h	Excès de 11-20 km/h	Excès de 21-30 km/h	Excès de 31-40 km/h	Excès de plus de 40 km/h	Excès de ??? km/h	TOTAL
Dikkebusstraat		214	9	4		2			15
Dikkebusstraat		53	254	64	10	2			330
Dikkebusstraat		58	1						1
Dikkebusstraat			2		1			2	5
DIKKEBUSSTRAAT RICHTING DRANOUTER		230	4	1	2				7
DIKKEBUSSTRAAT RICHTING IEPER		47	21	1					22
DIKKEBUSSTRAAT RICHTING IEPER		6	22	6	3	1			32
DIKKEBUSSTRAAT RICHTING LOKER		230	1						1
DIKKEBUSSTRAAT RICHTING LOKER		47	17	6	1	1			25
DIKKEBUSSTRAAT RICHTING LOKER		6	15	2	1				18
Douanestraat		38	19	5	1	1			26
DOUANESTRAAT RICHTING FRANKRIJK		38	46	12	7	3			68
DOUANESTRAAT RICHTING LOKER		38	17	9	1				27
Dranouterstraat		51	26	14	4	1	1		46
DRANOUTERSTRAAT RICHTING DRANOUTER		51	25	16	7	1	1		50
DRANOUTERSTRAAT RICHTING NIEUWKERKE		51	26	11	3		2		42
GOEBERG RICHTING LOKER		3		2					2
GOEBERG RICHTING RENINGELST		3	5						5
Ieperstraat								1	1
IEPERSTRAAT RICHTING IEPER		70	1						1
IEPERSTRAAT RICHTING IEPER		73	2						2
IEPERSTRAAT RICHTING MESEN		73	2						2
IEPERSTRAAT RICHTING WIJTSCHATE		70	7	1					8
Kemmelstraat		47	49	15	1				65
Kemmelstraat		48	19	2	1				22
Kemmelstraat		5	30	5					35



INFRACTIONS DE VITESSE (autoroutes incluses) : ENDROIT DU CONTRÔLE

2023: 1er semestre

Rue	Borne Kilometrique	Nr de maison	Excès de 0-10 km/h	Excès de 11-20 km/h	Excès de 21-30 km/h	Excès de 31-40 km/h	Excès de plus de 40 km/h	Excès de ??? km/h	TOTAL
Kemmelstraat		50	24	4					28
Kemmelstraat		KM 11	2	1					3
Kemmelstraat			43	8	5				56
KEMMELSTRAAT RICHTING IEPER		48	29	12	1				42
KEMMELSTRAAT RICHTING IEPER		50	2	2					4
KEMMELSTRAAT RICHTING KEMMEL		50	14						14
KEMMELSTRAAT RICHTING NIEUWERKE		48	52	10	2				64
KEMMELSTRAAT RICHTING NIEUWERKE		50	8	3					11
Komenstraat		73	13		1				14
NIEUWERKESTRAAT RICHTING NIEUWERKE		57	27	8	2	1			38
NIEUWERKESTRAAT RICHTING NIEUWERKE		86	1	3	1		1		6
NIEUWERKESTRAAT RICHTING WULVERGEM		57	39	12	4	2			57
NIEUWERKESTRAAT RICHTING WULVERGEM		86	1	2	3		1		7
Reningelststraat		64	19	5					24
Reningelststraat		65			1				1
Reningelststraat			1						1
RENINGELSTSTRAAT RICHTING DE KLIJTE		86	3	4					7
RENINGELSTSTRAAT RICHTING DE KLYTE		84	6	1					7
RENINGELSTSTRAAT RICHTING OUDERDOM		86	10	3	1				14
RENINGELSTSTRAAT RICHTING RENINGELST		84	5	2	1				8
Rodebergstraat		30	11	6					17
RODEBERGSTRAAT RICHTING FRANKRIJK		30	16	7	2				25
RODEBERGSTRAAT RICHTING IEPER		30	13	1	1				15
SEULESTRAAT RICHTING FRANKRIJK		108	14	1					15
SEULESTRAAT RICHTING NIEUWERKE		108	19	9	5				33
Wijtschatestraat		19	34	12	1		1		48
WIJTSCHATESTRAAT RICHTING KEMMEL		19	9	4					13



INFRACTIONS DE VITESSE (autoroutes incluses) : ENDROIT DU CONTRÔLE

2023: 1er semestre

Rue	Borne Kilométrique	Nr de maison	Excès de 0-10 km/h	Excès de 11-20 km/h	Excès de 21-30 km/h	Excès de 31-40 km/h	Excès de plus de 40 km/h	Excès de ??? km/h	TOTAL
TOTAL			1.035	296	74	15	7	3	1.430

Ieper

Rue	Borne Kilométrique	Nr de maison	Excès de 0-10 km/h	Excès de 11-20 km/h	Excès de 21-30 km/h	Excès de 31-40 km/h	Excès de plus de 40 km/h	Excès de ??? km/h	TOTAL
A19 Dir Ypres								2	2
Armentierseweg		15	1						1
Armentierseweg		17	11	3					14
ARMENTIERSEWEG RICHTING IEPER		15	14	4	1		1		20
ARMENTIERSEWEG RICHTING IEPER		17	8	6			1		15
ARMENTIERSEWEG RICHTING IEPER		19	54	21	3				78
ARMENTIERSEWEG RICHTING IEPER		38	2	9	3	1			15
ARMENTIERSEWEG RICHTING KEMMEL		19	90	41	10				141
ARMENTIERSEWEG RICHTING WIJTSCHATE		15	29	9					38
ARMENTIERSEWEG RICHTING WIJTSCHATE		17	22	6					28
ARMENTIERSEWEG RICHTING WIJTSCHATE		38	2	1					3
AUGUSTIJNENSTRAAT RICHTING ADRIAANSEWEG		76	5						5
AUGUSTIJNENSTRAAT RICHTING HAIGLAAN		76	1						1
Bellestraat		119	7	1	1				9
BELLESTRAAT RICHTING RENINGELST		119	43	12	2	2	1		60
BELLESTRAAT RICHTING VLAMERTINGE		119	23	5	2	1			31
Briekestraat								1	1
BRIELENSTRAAT RICHTING BRIELEN		101	3						3
BRIELENSTRAAT RICHTING VLAMERTINGE		101	2						2
Brugseweg		217	9	1			2		12
Brugseweg		352						2	2
BRUGSEWEG RICHTING IEPER		217	90	12	1				103



INFRACTIONS DE VITESSE (autoroutes incluses) : ENDROIT DU CONTRÔLE

2023: 1er semestre

Rue	Borne Kilométrique	Nr de maison	Excès de 0-10 km/h	Excès de 11-20 km/h	Excès de 21-30 km/h	Excès de 31-40 km/h	Excès de plus de 40 km/h	Excès de ??? km/h	TOTAL
BRUGSEWEG RICHTING IEPER		219	8	6	3				17
BRUGSEWEG RICHTING IEPER		227	5	3	2				10
BRUGSEWEG RICHTING IEPER		229	10	2	1				13
BRUGSEWEG RICHTING IEPER CENTRUM		190	12	1					13
BRUGSEWEG RICHTING LANGEMARK-POELKAPELLE		383	6	5					11
BRUGSEWEG RICHTING SINT-JAN		190	12						12
BRUGSEWEG RICHTING SINT-JAN		219	12	6					18
BRUGSEWEG RICHTING SINT-JAN		227	6	3					9
BRUGSEWEG RICHTING SINT-JAN		229	22	4	2				28
BRUGSEWEG RICHTING ST.-JAN		217	106	22	1	1			130
BRUGSEWEG RICHTING ST.-JAN		383	4						4
Capronstraat								1	1
D'Hondtstraat		60						1	1
Dikkebusseweg								1	1
Diksmuidseweg		96	33	11	1	4			49
DIKSMUIDSEWEG RICHTING DIKSMUIDE		96	23	5					28
DIKSMUIDSEWEG RICHTING IEPER-CENTRUM		96	25	5	2				32
Fochlaan								1	1
Kasteelweg								1	1
Kemmelseweg		53	8						8
Kemmelseweg		9	72	9	1	3			85
Kemmelseweg								1	1
KEMMELSEWEG RICHTING IEPER		53	8						8
KEMMELSEWEG RICHTING KEMMEL		53	5	3					8
KOMENSEWEG RICHTING HOLLEBEKE		87	30	10					40
KOMENSEWEG RICHTING IEPER		119	7	2					9
KOMENSEWEG RICHTING IEPER		81	21	11	2	1			35



INFRACTIONS DE VITESSE (autoroutes incluses) : ENDROIT DU CONTRÔLE

2023: 1er semestre

Rue	Borne Kilometrique	Nr de maison	Excès de 0-10 km/h	Excès de 11-20 km/h	Excès de 21-30 km/h	Excès de 31-40 km/h	Excès de plus de 40 km/h	Excès de ??? km/h	TOTAL
KOMENSEWEG RICHTING IEPER		87	22	4					26
KOMENSEWEG RICHTING KOMEN		119	9	1	1				11
KOMENSEWEG RICHTING KOMEN		81	28	10	4	1			43
Kruiskalsijdestraat								2	2
LANGEMARKSEWEG RICHTING BOEZINGE		26B	31	7	2				40
LANGEMARKSEWEG RICHTING BOEZINGE		26C	7	4					11
LANGEMARKSEWEG RICHTING LANGEMARK		26B	32	8	2	1			43
LANGEMARKSEWEG RICHTING LANGEMARK-POELKAPELLE		26B	14	3					17
LANGEMARKSEWEG RICHTING LANGEMARK-POELKAPELLE		26C	9	6		1			16
Maaldestedestraat		4						1	1
MAALDESTESTEDESTRAT RICHTING IEPER		53	4	1					5
MAALDESTESTEDESTRAT RICHTING ZILLEBEKE		53	7	1		1			9
Meenseweg		191	1		1				2
MEENSEWEG RICHTING IEPER		459	21	3					24
MEENSEWEG RICHTING IEPER CENTRUM		457	8	3					11
MEENSEWEG RICHTING MENEN		457	5	3	1				9
MEENSEWEG RICHTING MENEN		459	25	3	1				29
Menenstraat								1	1
N308 POPERINGSEWEG RICHTING IEPER		685	419	183	30	7	4		643
N38 NOORDERRING RI A19	2.87		61	3			2		66
N38 NOORDERRING RI A19	5.1		14	2					16
N38 NOORDERRING RI POPERINGE	2.9		262	14	5	1	2		284
Noorderring			100	17	1	1	5	1	125
Oude Veurnestraat		35	12		1				13
OUDE VEURNESTRAT RICHTING DIKSMUIDSEWEG		36	22						22
OUDE VEURNESTRAT RICHTING VEURNSEWEG		36	11	2					13
PILKEMSEWEG RICHTING IEPER		132	17	4					21



INFRACTIONS DE VITESSE (autoroutes incluses) : ENDROIT DU CONTRÔLE

2023: 1er semestre

Rue	Borne Kilométrique	Nr de maison	Excès de 0-10 km/h	Excès de 11-20 km/h	Excès de 21-30 km/h	Excès de 31-40 km/h	Excès de plus de 40 km/h	Excès de ??? km/h	TOTAL
PILKEMSEWEG RICHTING PILKEM		132	6						6
Poperingseweg		119	7						7
Poperingseweg		685	45	25	5				75
POPERINGSEWEG RICHTING IEPER		314	9						9
POPERINGSEWEG RICHTING POPERINGE		314	10	6	1				17
POPERINGSEWEG RICHTING POPERINGE		673	5	1					6
POPERINGSEWEG RICHTING VLAMERTINGE		673	2	1					3
Rijselsepoort		184	1						1
Rijselseweg		184	85	22					107
Rijselseweg		68	47	5					52
Rijselseweg		78	80	13	4				97
Rijselseweg		92	223	38	8				269
Rijselseweg			8						8
RIJSELSEWEG RICHTING HEUVELLAND		88	20	8		1			29
RIJSELSEWEG RICHTING IEPER		102	30	7	1				38
RIJSELSEWEG RICHTING IEPER		109	73	29	10				112
RIJSELSEWEG RICHTING IEPER		88	21	5	1				27
RIJSELSEWEG RICHTING SINT-ELOOI		109	80	10	3	1			94
RIJSELSEWEG RICHTING WIJTSCHATE		102	39	5	1				45
RODENBACHSTRAAT RICHTING DIKKEBUSSEWEG		67	124	25	3	1			153
RODENBACHSTRAAT RICHTING DIKKEBUSSEWEG		69	69	9	2				80
RODENBACHSTRAAT RICHTING VLAMERTINGE		67	69	11					80
RODENBACHSTRAAT RICHTING VLAMERTINGE		69	42	4	1				47
Sint-Elooisweg		31						2	2
SINT-ELOOISWEG RICHTING SINT-ELOOI		46	45	9					54
SINT-ELOOISWEG RICHTING VOORMEZELE		46	50	19	6	2			77
STEVERLYNCKLAAN RICHTING MEENSEWEG		18	14	1					15



INFRACTIONS DE VITESSE (autoroutes incluses) : ENDROIT DU CONTRÔLE

2023: 1er semestre

Rue	Borne Kilometrique	Nr de maison	Excès de 0-10 km/h	Excès de 11-20 km/h	Excès de 21-30 km/h	Excès de 31-40 km/h	Excès de plus de 40 km/h	Excès de ??? km/h	TOTAL
STEVERLYNCKLAAN RICHTING MEENSEWEG		20	17	8	1	1			27
STEVERLYNCKLAAN RICHTING ZUIDERRING		18	18	1					19
STEVERLYNCKLAAN RICHTING ZUIDLAAN		20	13	6	2				21
Ter Waarde		54						1	1
Veurnseweg		588	14	4					18
VEURNSEWEG RICHTING IEPER		622	10	2					12
VEURNSEWEG RICHTING IEPER		630	21	5	1				27
VEURNSEWEG RICHTING VEURNE		622	3	2					5
VEURNSEWEG RICHTING VEURNE		630	34	10	2	1			47
VLAMERTINGESTRAAT RICHTING ELVERDINGE		41	15	13					28
VLAMERTINGESTRAAT RICHTING ELVERDINGE		43	6	1					7
VLAMERTINGESTRAAT RICHTING VLAMERTINGE		41	5	1	1				7
VLAMERTINGESTRAAT RICHTING VLAMERTINGE		43	3	1					4
WERVIKSTRAAT RICHTING PALINGBEEK		103	3	2	1	1			7
WERVIKSTRAAT RICHTING WERVIK		115	17	9	2				28
WERVIKSTRAAT RICHTING ZANDVOORDE		71	28	4	3	1	1		37
WERVIKSTRAAT RICHTING ZILLEBEKE		103		2	1				3
WERVIKSTRAAT RICHTING ZILLEBEKE		71	24	9	2				35
WERVIKSTRAAT RICHTING ZILLEBEKE-CENTRUM		115	23	13	1	2			39
Zonnebeekseweg		295	29	3	2				34
ZONNEBEEKSEWEG RICHTING IEPER		395	22	12	1	1			36
ZONNEBEEKSEWEG RICHTING ZONNEBEKE		395	16	11	2		1		30
TOTAL			3.517	893	155	38	20	19	4.642

Langemark-Poelkapelle

Rue	Borne Kilometrique	Nr de maison	Excès de 0-10 km/h	Excès de 11-20 km/h	Excès de 21-30 km/h	Excès de 31-40 km/h	Excès de plus de 40 km/h	Excès de ??? km/h	TOTAL
-----	-----------------------	-----------------	-----------------------	------------------------	------------------------	------------------------	--------------------------------	----------------------	-------



INFRACTIONS DE VITESSE (autoroutes incluses) : ENDROIT DU CONTRÔLE

2023: 1er semestre

Rue	Borne Kilometrique	Nr de maison	Excès de 0-10 km/h	Excès de 11-20 km/h	Excès de 21-30 km/h	Excès de 31-40 km/h	Excès de plus de 40 km/h	Excès de ??? km/h	TOTAL
BIKSCHOTESTRAAT RICHTING BIKSCHOTE		17A	12	2					14
BIKSCHOTESTRAAT RICHTING LANGEMARK-POELKAPELLE		17A	12	2					14
Brugseweg		222	19	4	2				25
Brugseweg								1	1
BRUGSEWEG RICHTING LANGEMARK-POELKAPELLE		214	28	6	5				39
BRUGSEWEG RICHTING LANGEMARK-POELKAPELLE		222	6	9	2		1		18
BRUGSEWEG RICHTING POELKAPELLE		220	64	22	3	3	1		93
BRUGSEWEG RICHTING WESTROZEBEKE		214	33	6	1				40
BRUGSEWEG RICHTING WESTROZEBEKE		220	64	13	4				81
BRUGSEWEG RICHTING WESTROZEBEKE		222	7		1				8
HOUTHULSTSEWEG RICHTING HOUTHULST		110	20	8	2	1	2		33
HOUTHULSTSEWEG RICHTING HOUTHULST		114	70	27	2	1	1		101
HOUTHULSTSEWEG RICHTING MADONNA		112	18	1	3				22
HOUTHULSTSEWEG RICHTING POELKAPELLE		110	40	7	3	1			51
HOUTHULSTSEWEG RICHTING POELKAPELLE		112	33	11		1			45
HOUTHULSTSEWEG RICHTING POELKAPELLE		114	137	35	6	1	2		181
KLERKENSTRAAT RICHTING LANGEMARK-POELKAPELLE		125	40	12	4				56
KLERKENSTRAAT RICHTING MADONNA		125	23	5	3				31
KLERKENSTRAAT RICHTING MADONNA		15	5						5
KLERKENSTRAAT RICHTING MADONNA		17	29	9	1				39
KLERKENSTRAAT RICHTING MADONNA		170B	28	7	2				37
KLERKENSTRAAT RICHTING MADONNA		26	15	5					20
KLERKENSTRAAT RICHTING STADEN		170B	51	11	2				64
KLERKENSTRAAT RICHTING ZONNEBEKESTRAAT		15	7	2					9
KLERKENSTRAAT RICHTING ZONNEBEKESTRAAT		17	35	9	2				46
KLERKENSTRAAT RICHTING ZONNEBEKESTRAAT		26	7	2					9
LANGEMARKSTRAAT RICHTING LANGEMARK		22	10	1					11



INFRACTIONS DE VITESSE (autoroutes incluses) : ENDROIT DU CONTRÔLE

2023: 1er semestre

Rue	Borne Kilometrique	Nr de maison	Excès de 0-10 km/h	Excès de 11-20 km/h	Excès de 21-30 km/h	Excès de 31-40 km/h	Excès de plus de 40 km/h	Excès de ??? km/h	TOTAL
LANGEMARKSTRAAT RICHTING LANGEMARK		24	162	31	9	2			204
LANGEMARKSTRAAT RICHTING POELKAPELLE		22	15	2	1				18
LANGEMARKSTRAAT RICHTING POELKAPELLE		24	91	17	3	4			115
POELKAPELLESTRAAT RICHTING LANGEMARK		39	53	13	3				69
POELKAPELLESTRAAT RICHTING LANGEMARK-CENTRUM		37	30	4	1				35
POELKAPELLESTRAAT RICHTING POELKAPELLE		37	23	8					31
POELKAPELLESTRAAT RICHTING POELKAPELLE		39	52	11	2				65
Zonnebekestraat		73C	15	1					16
Zonnebekestraat		94					1		1
Zonnebekestraat		94A	13	3	1				17
ZONNEBEKESTRAAT RICHTING LANGEMARK		73 C	50	7					57
ZONNEBEKESTRAAT RICHTING LANGEMARK		94	11	4	1	1			17
ZONNEBEKESTRAAT RICHTING ZONNEBEKE		73 C	102	9	3				114
ZONNEBEKESTRAAT RICHTING ZONNEBEKE		94	9	3					12
TOTAL			1.439	329	72	15	8	1	1.864

Messines

Rue	Borne Kilometrique	Nr de maison	Excès de 0-10 km/h	Excès de 11-20 km/h	Excès de 21-30 km/h	Excès de 31-40 km/h	Excès de plus de 40 km/h	TOTAL
NIEUWKERKESTRAAT RICHTING MESEN		9A	24	16	12	1	2	55
NIEUWKERKESTRAAT RICHTING WULVERGEM		9A	25	26	27	2	2	82
Rue de Neuve-Eglise		9					2	2
Rue de Neuve-Eglise		97				1		1
Rue de Neuve-Eglise		9A	83	51	15	3		152
Rue de Neuve-Eglise				1	1			2
VIERKONINGENSTRAAT RICHTING KOMEN		30	42	9	3			54
VIERKONINGENSTRAAT RICHTING MESEN		28A	15	8				23



INFRACTIONS DE VITESSE (autoroutes incluses) : ENDROIT DU CONTRÔLE

2023: 1er semestre

Rue	Borne Kilometrique	Nr de maison	Excès de 0-10 km/h	Excès de 11-20 km/h	Excès de 21-30 km/h	Excès de 31-40 km/h	Excès de plus de 40 km/h	TOTAL
VIERKONINGENSTRAAT RICHTING MESEN		30	14	3				17
VIERKONINGENSTRAAT RICHTING WAASTEN		28A	34	3	2			39
TOTAL			237	117	60	7	6	427

Moorslede

Rue	Borne Kilometrique	Nr de maison	Excès de 0-10 km/h	Excès de 11-20 km/h	Excès de 21-30 km/h	Excès de 31-40 km/h	Excès de plus de 40 km/h	Excès de ??? km/h	TOTAL
AZALEALAN RICHTING GELUWESTRAAT		75	44	6					50
AZALEALAN RICHTING GELUWESTRAAT		77	3	1					4
AZALEALAN RICHTING KLEPPESTRAAT		75	44	8					52
AZALEALAN RICHTING KLEPPESTRAAT		77	1	1		1			3
Beselarestraat						1			1
Breulstraat		130	23	4					27
BREULSTRAAT RICHTING LEDEGEM		130	89	31	7				127
BREULSTRAAT RICHTING LEDEGEM		67A	8						8
BREULSTRAAT RICHTING MOORSLEDE		130	69	24	8				101
BREULSTRAAT RICHTING MOORSLEDE		67A	8	3					11
Dadizeelsestraat		198	63	19	4	1	1		88
DADIZEELSESTRAAT RICHTING DADIZELE		111	17	3					20
DADIZEELSESTRAAT RICHTING DADIZELE		175	52	31	3				86
DADIZEELSESTRAAT RICHTING DADIZELE		198B	104	45	4	1			154
DADIZEELSESTRAAT RICHTING DADIZELE-CENTRUM		281	67	13	5				85
DADIZEELSESTRAAT RICHTING MOORSLEDE		111	2						2
DADIZEELSESTRAAT RICHTING MOORSLEDE		175	47	21	4	2			74
DADIZEELSESTRAAT RICHTING MOORSLEDE		198B	122	53	10	2			187
DADIZEELSESTRAAT RICHTING MOORSLEDE		281	101	25	10	1			137
DADIZEELSESTRAAT RICHTING MOORSLEDE		285	2	9	1				12



INFRACTIONS DE VITESSE (autoroutes incluses) : ENDROIT DU CONTRÔLE

2023: 1er semestre

Rue	Borne Kilometrique	Nr de maison	Excès de 0-10 km/h	Excès de 11-20 km/h	Excès de 21-30 km/h	Excès de 31-40 km/h	Excès de plus de 40 km/h	Excès de ??? km/h	TOTAL
GELUWESTRAAT RICHTING DADIZELE		39	13	3					16
GELUWESTRAAT RICHTING GELUWE		39	21	6	1				28
GENTSESTRAAT RICHTING BEITEM		39	37	8	1				46
GENTSESTRAAT RICHTING BEITEM		63	27	8	2				37
GENTSESTRAAT RICHTING LEDEGEM		35	14						14
GENTSESTRAAT RICHTING MOORSLEDE		35	7						7
GENTSESTRAAT RICHTING MOORSLEDE		39	36	5					41
GENTSESTRAAT RICHTING MOORSLEDE		57	2	1	1				4
GENTSESTRAAT RICHTING MOORSLEDE		63	15						15
GENTSESTRAAT RICHTING ROESLARE		39	11	6	2				19
GENTSESTRAAT RICHTING ROESLARE		57	3	5	1				9
Iepersestraat		74	26	4	1				31
Iepersestraat								1	1
IEPERSESTRAAT RICHTING MOORSLEDE		64	17						17
IEPERSESTRAAT RICHTING ZONNEBEKE		64	17	1					18
IEPERSTRAAT RICHTING MOORSLEDE	22.7	64	10	3	1				14
IEPERSTRAAT RICHTING ZONNEBEKE		64	12	2	1				15
KLEPPESTRAAT RICHTING DADIZELE CENTRUM		71	2						2
KLEPPESTRAAT RICHTING N32		71	11	3					14
MEENSESTEENWEG RICHTING MENEN	43.9		9	2					11
MEENSESTEENWEG RICHTING ROESLARE	43.9		3	3		1	1		8
Roeselaarsestraat		237	15	2	2				19
ROESELAARSESTRAAT RICHTING MOORSLEDE		239	5	1	1				7
ROESELAARSESTRAAT RICHTING ROESLARE		239	12	2	1				15
Stationstraat		186	51	13	2				66
STATIONSTRAAT RICHTING MOORSLEDE		170	4	3					7
STATIONSTRAAT RICHTING MOORSLEDE		180	212	46	5		1		264



INFRACTIONS DE VITESSE (autoroutes incluses) : ENDROIT DU CONTRÔLE

2023: 1er semestre

Rue	Borne Kilometrique	Nr de maison	Excès de 0-10 km/h	Excès de 11-20 km/h	Excès de 21-30 km/h	Excès de 31-40 km/h	Excès de plus de 40 km/h	Excès de ??? km/h	TOTAL
STATIONSTRAAT RICHTING PASSENDALE		180	95	22	4				121
TOTAL			1.553	446	82	10	3	1	2.095

Poperinge

Rue	Borne Kilometrique	Nr de maison	Excès de 0-10 km/h	Excès de 11-20 km/h	Excès de 21-30 km/h	Excès de 31-40 km/h	Excès de plus de 40 km/h	Excès de ??? km/h	TOTAL
Abeelseweg		134	146	23	4				173
Abeelseweg		138	83	12	2				97
Abeelseweg		144	51	21	10	2	1		85
Abeelseweg		252	265	127	21	2			415
Abeelseweg		258	34	14	2				50
Abeelseweg				1					1
ABEELSEWEG RICHTING ABEELE		130	20	3					23
ABEELSEWEG RICHTING ABEELE		132	6		1				7
ABEELSEWEG RICHTING ABEELE		134	6	4			1		11
ABEELSEWEG RICHTING ABEELE		144	4	1		1			6
ABEELSEWEG RICHTING ABELE		130	9	1					10
ABEELSEWEG RICHTING ABELE		194B	12	6	1		1		20
ABEELSEWEG RICHTING ABELE		77	31	1	1				33
ABEELSEWEG RICHTING POPERINGE		130	10	2					12
ABEELSEWEG RICHTING POPERINGE		132	6	1	1				8
ABEELSEWEG RICHTING POPERINGE		134	10	3					13
ABEELSEWEG RICHTING POPERINGE		144	2						2
ABEELSEWEG RICHTING POPERINGE		194B	10	7	2	1			20
ABEELSEWEG RICHTING POPERINGE CENTRUM		77	15	2					17
BALJUWSTRAAT RICHTING POPERINGE		48A	2						2
BALJUWSTRAAT RICHTING RENINGELST		48A	5	1					6



INFRACTIONS DE VITESSE (autoroutes incluses) : ENDROIT DU CONTRÔLE

2023: 1er semestre

Rue	Borne Kilometrique	Nr de maison	Excès de 0-10 km/h	Excès de 11-20 km/h	Excès de 21-30 km/h	Excès de 31-40 km/h	Excès de plus de 40 km/h	Excès de ??? km/h	TOTAL
Benedictijnenstraat								1	1
COUHOFLAAN RICHTING POPERINGE		44	32	9	2				43
COUHOFLAAN RICHTING PROVEN		44	31	3	3				37
DOUVIEWEG RICHTING POPERINGE		87	8		1				9
DOUVIEWEG RICHTING WATOU		87	6	1					7
Duinkerkestraat								1	1
FRANS-VLAANDERENWEG RICHTING POPERINGE	15.7		2	1					3
FRANS-VLAANDERENWEG RICHTING STEENVOORDE	15.7		2						2
Grote Markt								1	1
Ieperseweg		16	1						1
Ieperseweg		43	69	26	6		1		102
Ieperseweg								2	2
IEPERSEWEG RICHTING IEPER		43	56	19	6	1			82
IEPERSEWEG RICHTING POPERINGE		43	70	34	5	1	1		111
Kriekstraat								1	1
KROMBEEKSEWEG RICHTING POPERINGE		52	16	3	1	1			21
KROMBEEKSEWEG RICHTING VLETEREN		52	15	5					20
Ouderdomseweg		25	5	3	2				10
OUERDOMSEWEG RICHTING POPERINGE		58	1	2					3
OUERDOMSEWEG RICHTING RENINGELST		58	4	3					7
Professor Dewulfstraat		100	2						2
PROF.RUBBRECHTSTRAAT RICHTING PROVEN		74	2	1					3
PROF.RUBBRECHTSTRAAT RICHTING ROESBRUGGE CENTR		74	2						2
Reningelstseweg		11	12	6					18
Reningelstseweg		40	6	3	1				10
Tsjechiëlaan								1	1
Valkestraat								1	1



INFRACTIONS DE VITESSE (autoroutes incluses) : ENDROIT DU CONTRÔLE

2023: 1er semestre

Rue	Borne Kilometrique	Nr de maison	Excès de 0-10 km/h	Excès de 11-20 km/h	Excès de 21-30 km/h	Excès de 31-40 km/h	Excès de plus de 40 km/h	Excès de ??? km/h	TOTAL
VLAMERTINGSEWEG RICHTING HEUVELLAND		23	1		1				2
VLAMERTINGSEWEG RICHTING HEUVELLAND		35	19	6	1				26
VLAMERTINGSEWEG RICHTING IEPER		23	3						3
VLAMERTINGSEWEG RICHTING IEPER		35	62	22	9	3			96
VLAMERTINGSEWEG RICHTING RENINGELST		35	3	1	2				6
WATOUSEWEG RICHTING POPERINGE		16	7	2	1				10
WATOUSEWEG RICHTING WATOU		16	15	3	2				20
Westhoekweg		KM 12	1						1
Westhoekweg			83	12	4	3	1	1	104
Westoutersestraat								1	1
Westouterseweg		7	49	14	7		2		72
WESTOUTERSEWEG RICHTING POPERINGE		5	32	8	1	1	2		44
WESTOUTERSEWEG RICHTING POPERINGE		9	15	11	4				30
WESTOUTERSEWEG RICHTING WESTOUTER		5	22	5					27
WESTOUTERSEWEG RICHTING WESTOUTER		9	29	9	1	1			40
Westouterstraat								1	1
Westvleterseweg		21	53	31	12	4	1		101
Westvleterseweg		24B	32	13	1				46
Westvleterseweg		31	86	48	11	2			147
WESTVLETERSEWEG RICHTING OOSTLAAN		19A	60	20	7		1		88
WESTVLETERSEWEG RICHTING POPERINGE-CENTRUM		21	34	7	3	1			45
WESTVLETERSEWEG RICHTING VLETEREN		19A	36	25	7	1			69
WESTVLETERSEWEG RICHTING VLETEREN		21	18	14	3				35
TOTAL			1.729	600	149	25	12	11	2.526

Staden



INFRACTIONS DE VITESSE (autoroutes incluses) : ENDROIT DU CONTRÔLE

2023: 1er semestre

Rue	Borne Kilometrique	Nr de maison	Excès de 0-10 km/h	Excès de 11-20 km/h	Excès de 21-30 km/h	Excès de 31-40 km/h	Excès de plus de 40 km/h	Excès de ??? km/h	TOTAL
DIKSMUIDESTEENWEG RICHTING ROESELARE		62	288	48	2	1			339
DIKSMUIDESTEENWEG RICHTING STADEN		62	293	35	4	2			334
DIKSMUIDESTRAAT RICHTING DIKSMUIDE		82	15	1					16
DIKSMUIDESTRAAT RICHTING STADEN		82	12	1					13
DIKSMUIDESTRAAT RICHTING STADEN		86	1	1					2
DIKSMUIDESTRAAT RICHTING ZARREN		86	4						4
Houthulststraat		118	27	5			1		33
Houthulststraat		96	129	79	9	1			218
HOUTHULSTSTRAAT RICHTING HOUTHULST		118	48	13	2	1			64
HOUTHULSTSTRAAT RICHTING HOUTHULST		84	79	19	6				104
HOUTHULSTSTRAAT RICHTING STADEN	2.3	84	28	3		1			32
HOUTHULSTSTRAAT RICHTING STADEN		118	25	5	2				32
HOUTHULSTSTRAAT RICHTING STADEN CENTRUM		96	354	229	33	5	5		626
Ieperstraat		172	33	5	4	1	1		44
Ieperstraat						1		1	2
IEPERSTRAAT RICHTING STADEN		172	209	42	12	2	1		266
IEPERSTRAAT RICHTING VIJFWEGEN		172	333	100	24	6	2		465
KAMPSTRAAT RICHTING KATTESTRAAT		12A	2						2
KAMPSTRAAT RICHTING VIJFWEGEN		12A	3	4	1	1			9
Langemarkstraat		19	37	13	1	2			53
MEULEBROEKENLAAN RICHTING N313		10	21	1	2				24
MEULEBROEKENLAAN RICHTING ROESELARE		10	9	1					10
OMMEGANG ZUID RICHTING OMMEGANG OOST		21	49	12	3				64
OMMEGANG ZUID RICHTING POELKAPELLE		21	49	14	4	1			68
OMMEGANG ZUID THV 19 RICHTING IEPER		19	9						9
OMMEGANG ZUID THV 19 RICHTING WESTROZEBEKE		19	12	2					14
PASSEDALESTEENWEG RICHTING PASSEDALE		16	42	6	7		1		56



INFRACTIONS DE VITESSE (autoroutes incluses) : ENDROIT DU CONTRÔLE

2023: 1er semestre

Rue	Borne Kilometrique	Nr de maison	Excès de 0-10 km/h	Excès de 11-20 km/h	Excès de 21-30 km/h	Excès de 31-40 km/h	Excès de plus de 40 km/h	Excès de ??? km/h	TOTAL
PASSEDALESTEENWEG RICHTING WESTROZEBEKE		16	20	4	3	1			28
POELKAPELLESTRAAT RICHTING BRUGGE		50	16	1	1				18
POELKAPELLESTRAAT RICHTING IEPER		50	50	12	3	1			66
Rekestraat		7						1	1
REKESTRAAT RICHTING HOUTHULST		23	10	1					11
REKESTRAAT RICHTING HOUTHULST		6	53	36	8	4			101
REKESTRAAT RICHTING HOUTHULST		9	64	26	14	2	1		107
REKESTRAAT RICHTING VIJFWEGEN		23	7	1	2				10
REKESTRAAT RICHTING VIJFWEGEN		6	40	16	2	1			59
REKESTRAAT RICHTING VIJFWEGEN		9	32	19	5	1			57
SINT JANSSTRAAT RICHTING SLEIHAGE		167	26	3					29
SINT JANSSTRAAT RICHTING SLEIHAGE		215	5	4	1				10
SINT JANSSTRAAT RICHTING STADEN		215	13	7	3	3			26
SINT JANSSTRAAT RICHTING STADEN-CENTRUM		167	29	2					31
SLEIHAGESTRAAT RICHTING OOSTNIEUWERKE		82	13	6	1	2	1		23
SLEIHAGESTRAAT RICHTING OOSTNIEUWERKE		83	36	14	2	1			53
SLEIHAGESTRAAT RICHTING SLEIHAGE		83	24	5	2				31
SLEIHAGESTRAAT RICHTING STADEN		82	15	5	2				22
WESTROZEBEKESTRAAT RICHTING N313		30	31	11	4				46
WESTROZEBEKESTRAAT RICHTING N313		73	3	1					4
WESTROZEBEKESTRAAT RICHTING OOSTNIEUWERKE		73	11	4					15
WESTROZEBEKESTRAAT RICHTING ROESELARE		30	34	5					39
TOTAL			2.643	822	169	41	13	2	3.690

Vleteren

Rue	Borne Kilometrique	Nr de maison	Excès de 0-10 km/h	Excès de 11-20 km/h	Excès de 21-30 km/h	Excès de 31-40 km/h	Excès de plus de 40 km/h	Excès de ??? km/h	TOTAL
-----	-----------------------	-----------------	-----------------------	------------------------	------------------------	------------------------	--------------------------------	----------------------	-------



INFRACTIONS DE VITESSE (autoroutes incluses) : ENDROIT DU CONTRÔLE

2023: 1er semestre

Rue	Borne Kilometrique	Nr de maison	Excès de 0-10 km/h	Excès de 11-20 km/h	Excès de 21-30 km/h	Excès de 31-40 km/h	Excès de plus de 40 km/h	Excès de ??? km/h	TOTAL
EIKHOEKSTRAAT RICHTING POPERINGE	5.1		9	7	3				19
EIKHOEKSTRAAT RICHTING POPERINGE		68	49	18	4				71
EIKHOEKSTRAAT RICHTING POPERINGE		73	68	19	10		1		98
EIKHOEKSTRAAT RICHTING POPERINGE		75	11	4					15
EIKHOEKSTRAAT RICHTING VLETEREN		68	19	12	1	1			33
EIKHOEKSTRAAT RICHTING VLETEREN		73	51	11	3				65
EIKHOEKSTRAAT RICHTING VLETEREN		75	10	3					13
EIKHOEKSTRAAT RICHTING WESTVLETEREN	5.1		8	2	2				12
EIKHOEKSTRAAT RICHTING WESTVLETEREN		68	36	27	13	3			79
KROMBEKESTRAAT RICHTING KROMBEKE		2	5						5
KROMBEKESTRAAT RICHTING KROMBEKE		2A	22	5	1				28
KROMBEKESTRAAT RICHTING WESTVLETEREN		2	6	1					7
KROMBEKESTRAAT RICHTING WESTVLETEREN		2A	30	8	4	2			44
OOSTVLETERENSTRAAT RICHTING IEPER		10	4	1					5
OOSTVLETERENSTRAAT RICHTING IEPER		36	23	7	1				31
OOSTVLETERENSTRAAT RICHTING VEURNE		10		1					1
OOSTVLETERENSTRAAT RICHTING VEURNE		36	33	10					43
POPERINGESTRAAT RICHTING POPERINGE		97	15	5					20
POPERINGESTRAAT RICHTING WOESTEN		97	4	2	1				7
VEURNESTRAAT RICHTING IEPER		13	191	33	4				228
VEURNESTRAAT RICHTING IEPER		34	134	34	11	2			181
VEURNESTRAAT RICHTING VEURNE		12	3	2	1				6
VEURNESTRAAT RICHTING VEURNE		13	447	84	10	1			542
VEURNESTRAAT RICHTING VEURNE		34	182	64	11	3	1		261
WESTVLETERENSTRAAT RICHTING OOSTVLETEREN		25	2						2
WESTVLETERENSTRAAT RICHTING WESTVLETEREN		25	2						2
WOESTENDORP RICHTING IEPER		77	4						4



INFRACTIONS DE VITESSE (autoroutes incluses) : ENDROIT DU CONTRÔLE

2023: 1er semestre

Rue	Borne Kilometrique	Nr de maison	Excès de 0-10 km/h	Excès de 11-20 km/h	Excès de 21-30 km/h	Excès de 31-40 km/h	Excès de plus de 40 km/h	Excès de ??? km/h	TOTAL
WOESTENDORP RICHTING VEURNE		77	31	2					33
Woestenstraat		12	1						1
Woestenstraat		28						1	1
Woestenstraat		7	30	6	1				37
Woestenstraat								1	1
WOESTENSTRAAT RICHTING IEPER	128.0		21	3					24
WOESTENSTRAAT RICHTING IEPER		14	60	20	1				81
WOESTENSTRAAT RICHTING IEPER		5	25	1	1				27
WOESTENSTRAAT RICHTING IEPER		67A	43	4					47
WOESTENSTRAAT RICHTING VEURNE	128.0		57	10	3	1			71
WOESTENSTRAAT RICHTING VEURNE		14	24	9	3				36
WOESTENSTRAAT RICHTING VEURNE		5	31	6		1			38
WOESTENSTRAAT RICHTING VEURNE		67A	13	4		1			18
TOTAL			1.704	425	89	15	2	2	2.237

Wervik

Rue	Borne Kilometrique	Nr de maison	Excès de 0-10 km/h	Excès de 11-20 km/h	Excès de 21-30 km/h	Excès de 31-40 km/h	Excès de plus de 40 km/h	Excès de ??? km/h	TOTAL
A19 Dir Courtrai								1	1
A19 Dir Ypres	9.4				1				1
A19 ZONNEBEKE NAAR WERVIK RICHTING KORTRIJK	8.6		1.403	179	31	12	1		1.626
Barrierestraat		37	14	5	1				20
BARRIERESTRAAT RICHTING KOESTRAAT		51	7						7
BARRIERESTRAAT RICHTING WERVIKSESTEENWEG		51	28						28
Dadizelestraat		9		6	1	3			10
DADIZELESTRAAT RICHTING DADIZELE		9	19	6	2				27
DADIZELESTRAAT RICHTING GELUWE		9	20	8	2				30



INFRACTIONS DE VITESSE (autoroutes incluses) : ENDROIT DU CONTRÔLE

2023: 1er semestre

Rue	Borne Kilometrique	Nr de maison	Excès de 0-10 km/h	Excès de 11-20 km/h	Excès de 21-30 km/h	Excès de 31-40 km/h	Excès de plus de 40 km/h	Excès de ??? km/h	TOTAL
Geluwesesteeweg		137	65	13	1				79
Geluwesesteeweg		157	1						1
Geluwesesteeweg		35	15	3					18
Geluwesesteeweg			1						1
GELUWESESTEENWEG RICHTING GELUWE		123	42	3					45
GELUWESESTEENWEG RICHTING GELUWE		133	4	4					8
GELUWESESTEENWEG RICHTING GELUWE		137	2	1					3
GELUWESESTEENWEG RICHTING GELUWE		35	9	1	2				12
GELUWESESTEENWEG RICHTING WERVIK		123	30	4	1				35
GELUWESESTEENWEG RICHTING WERVIK		133	5						5
GELUWESESTEENWEG RICHTING WERVIK		137	4	4	1				9
GELUWESESTEENWEG RICHTING WERVIK-CENTRUM		35	6	1	1				8
Grote Ieperbaan			4	2					6
Hoogweg		85		5	2				7
HOOGWEG RICHTING MENEN		85	20	4	1	2			27
HOOGWEG RICHTING WERVIK CENTRUM		85	9	5					14
Ieperstraat		141	3	4					7
Ieperstraat		157	5	3					8
Ieperstraat		158	19	4	3	1			27
Ieperstraat		159	4	1					5
IEPERSTRAAT RICHTING GELUWE		158	19	2					21
IEPERSTRAAT RICHTING GELUWE		98	1						1
IEPERSTRAAT RICHTING GELUWE CENTRUM		161	6						6
IEPERSTRAAT RICHTING IEPER		155	28	6					34
IEPERSTRAAT RICHTING IEPER		158	27	15	2				44
IEPERSTRAAT RICHTING IEPER		161	1	1					2
IEPERSTRAAT RICHTING IEPER		98		1					1



INFRACTIONS DE VITESSE (autoroutes incluses) : ENDROIT DU CONTRÔLE

2023: 1er semestre

Rue	Borne Kilometrique	Nr de maison	Excès de 0-10 km/h	Excès de 11-20 km/h	Excès de 21-30 km/h	Excès de 31-40 km/h	Excès de plus de 40 km/h	Excès de ??? km/h	TOTAL
IEPERSTRAAT RICHTING MENEN		101	6						6
IEPERSTRAAT RICHTING MENEN		155	49	13	3				65
IEPERSTRAAT RICHTING ZONNEBEKE		101	8	2					10
KOMENSTRAAT RICHTING KOMEN		100	2	1					3
KOMENSTRAAT RICHTING WERVIK		100	3		1				4
Kruisekestraat		120	16	2					18
Kruisekestraat		124		2					2
Kruisekestraat		167	38	1	1	1			41
Kruisekestraat			1						1
KRUISEKESTRAAT RICHTING BESELARE		446	19	3	1				23
KRUISEKESTRAAT RICHTING KRUISEKE		103	2						2
KRUISEKESTRAAT RICHTING KRUISEKE		124	4						4
KRUISEKESTRAAT RICHTING WERVIK		103	5	1					6
KRUISEKESTRAAT RICHTING WERVIK		446	25	6		1			32
KRUISEKESTRAAT RICHTING WERVIK CENTRUM		173	23	2					25
KRUISEKESTRAAT RICHTING WERVIK CENTRUM		523	219	22	2	2	5		250
KRUISEKESTRAAT RICHTING WERVIK-CENTRUM		124	4						4
KRUISEKESTRAAT RICHTING ZONNEBEKE		173	35	4					39
MENSESESTEENWEG RICHTING WERVIK		183	3	3		1			7
Molenstraat								1	1
Speiestraat		126	35	14	4				53
SPEIESTRAAT RICHTING MENEN		121	21	7					28
SPEIESTRAAT RICHTING WERVIK CENTRUM		121	44	11	1				56
TEN BRIELENLAAN RICHTING FRANKRIJK		86	25	5					30
TEN BRIELENLAAN RICHTING FRANKRIJK		88	36	12					48
TEN BRIELENLAAN RICHTING N58		86	12	2					14
TEN BRIELENLAAN RICHTING N58		88	14	7					21



INFRACTIONS DE VITESSE (autoroutes incluses) : ENDROIT DU CONTRÔLE

2023: 1er semestre

Rue	Borne Kilometrique	Nr de maison	Excès de 0-10 km/h	Excès de 11-20 km/h	Excès de 21-30 km/h	Excès de 31-40 km/h	Excès de plus de 40 km/h	Excès de ??? km/h	TOTAL
Ten Brielsesteenweg		43	36	24	4				64
TEN BRIELENSESTEENWEG RICHTING WERVIK		43	191	119	12	1	2		325
Wervikstraat		160	2	2	1				5
WERVIKSTRAAT RICHTING GELUWE		160	2	1					3
WERVIKSTRAAT RICHTING N58		160	3	1	1				5
WERVIKSTRAAT RICHTING N58		50	1						1
TOTAL			2.705	558	83	24	8	2	3.380

Zonnebeke

Rue	Borne Kilometrique	Nr de maison	Excès de 0-10 km/h	Excès de 11-20 km/h	Excès de 21-30 km/h	Excès de 31-40 km/h	Excès de plus de 40 km/h	Excès de ??? km/h	TOTAL
A19 Dir Ypres			1						1
A19 WERVIK NAAR ZONNEBEKE RICHTING IEPER	19.9		1.589	259	39	6	5		1.898
BESELARESTRAAT RICHTING BESELARE		184	10	4	1				15
BESELARESTRAAT RICHTING BESELARE		192	9	6			1		16
BESELARESTRAAT RICHTING BESELARE		42	12	6	1				19
BESELARESTRAAT RICHTING BESELARE		44	12	8					20
BESELARESTRAAT RICHTING BESELARE		57	5	2	4				11
BESELARESTRAAT RICHTING PASSENDALÉ		184	23	6	1	1			31
BESELARESTRAAT RICHTING PASSENDALÉ		192	12	5	1	1			19
BESELARESTRAAT RICHTING PASSENDALÉ		42	17	6	2				25
BESELARESTRAAT RICHTING PASSENDALÉ		44	13	4	1				18
BESELARESTRAAT RICHTING PASSENDALÉ		57	4	3					7
Dadizelestraat		134						1	1
Grote Roeselarestraat		28	30	4	2	1			37
GROTE ROESELARESTRAAT RICHTING OOSTNIEUWKERKE		23	9	2	1				12
GROTE ROESELARESTRAAT RICHTING PASSENDALÉ		23	16	5	1	1			23



INFRACTIONS DE VITESSE (autoroutes incluses) : ENDROIT DU CONTRÔLE

2023: 1er semestre

Rue	Borne Kilometrique	Nr de maison	Excès de 0-10 km/h	Excès de 11-20 km/h	Excès de 21-30 km/h	Excès de 31-40 km/h	Excès de plus de 40 km/h	Excès de ??? km/h	TOTAL
Langemarkstraat		19	1	2					3
Langemarkstraat		81					1		1
LANGEMARKSTRAAT RICHTING LANGEMARK		63	8	2	1				11
LANGEMARKSTRAAT RICHTING ZONNEBEKE		63	4						4
Menenstraat		136	271	44	2				317
Menenstraat		175	33	5	1				39
Menenstraat		286					1		1
Menenstraat			1	1			1		3
MENENSTRAAT RICHTING IEPER	108.4		46	15	2				63
MENENSTRAAT RICHTING IEPER	109.8		1	1	1				3
MENENSTRAAT RICHTING IEPER		138	18	1	1				20
MENENSTRAAT RICHTING MENEN	108.4		54	9	2				65
MENENSTRAAT RICHTING MENEN	109.8		2	2					4
MENENSTRAAT RICHTING MENEN		138	17	5					22
Passendalestraat							1		1
PASSENDALESTRAAT RICHTING BESELARE		113	1	2	1				4
PASSENDALESTRAAT RICHTING BESELARE		171	64	7	2	3			76
PASSENDALESTRAAT RICHTING PASSENDALE		113	5	4					9
PASSENDALESTRAAT RICHTING PASSENDALE		171	27	6	2				35
's Graventafelstraat		28	66	21	4				91
'S GRAVENTAFELSTRAAT RICHTING IEPER		28	96	27	3	3			129
WESTROZEBEKESTRAAT RICHTING PASSENDALE		36	21	6	1				28
WESTROZEBEKESTRAAT RICHTING WESTROZEBEKE		36	17	4					21
ZANDVOORDESTRAAT RICHTING GELUVELD		18		2					2
ZANDVOORDESTRAAT RICHTING ZANDVOORDE		18	4	4	1	1			10
Zillebekestraat		3	8	7	2				17
TOTAL			2.527	497	80	17	6	5	3.132



INFRACTIONS DE VITESSE (autoroutes incluses) : ENDROIT DU CONTRÔLE
2023: 1er semestre



INFRACTIONS DE VITESSE (autoroutes incluses) : RÉGIME VITESSE

1er semestre 2023

Vitesse autorisée	Excès de 0-10 km/h	Excès de 11-20 km/h	Excès de 21-30 km/h	Excès de 31-40 km/h	Excès de plus de 40	Excès de ??? km/h	TOTAL
30	1.217	432	105	12	6	0	1.772
50	10.704	2.936	516	109	39	0	14.304
60	249	82	12	0	1	0	344
70	3.399	1.044	299	63	23	0	4.828
90	678	174	19	7	10	0	888
120	2.842	314	62	16	6	0	3.240
Inconnu	0	1	0	0	0	46	47
TOTAL	19.089	4.983	1.013	207	85	46	25.423

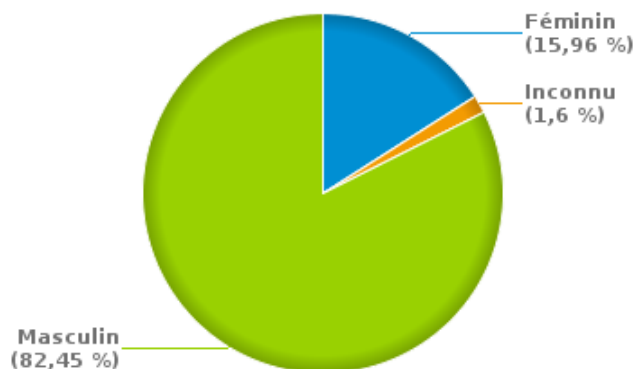
INFRACTIONS ROUTIÈRES (autoroutes incluses) : PROFIL DES CONTREVENANTS

1er semestre 2023

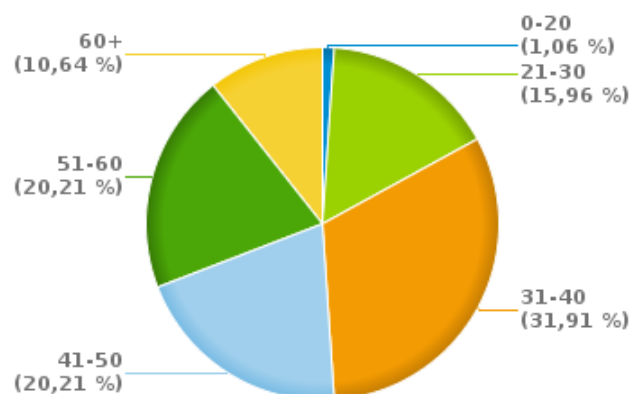
Nombre d'infractions d'alcool par catégorie d'âge et par sexe

	Masculin	Féminin	Inconnu	TOTAL
0-20	2	0	0	2
21-30	23	7	0	30
31-40	47	12	1	60
41-50	35	2	1	38
51-60	31	6	1	38
60+	17	3	0	20
TOTAL	155	30	3	188

% infractions alcool par sexe pour le 1er semestre 2023



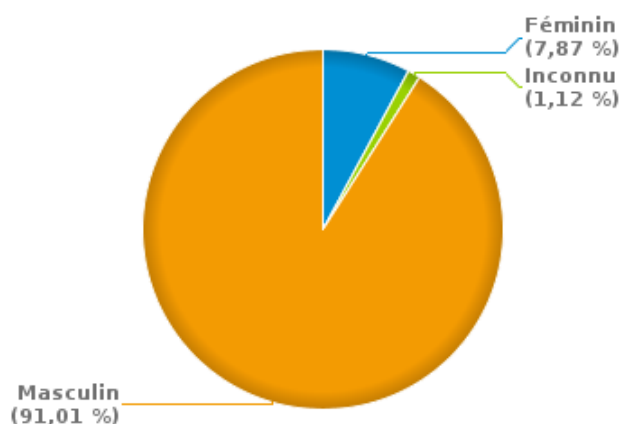
% infractions alcool par catégorie d'âge pour le 1er semestre 2023



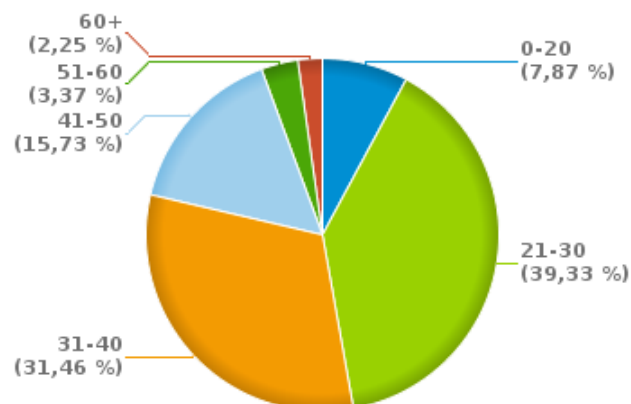
Nombre d'infractions de drogues par catégorie d'âge et par sexe

	Féminin	Inconnu	Masculin	TOTAL
0-20	0	0	7	7
21-30	3	0	32	35
31-40	2	1	25	28
41-50	2	0	12	14
51-60	0	0	3	3
60+	0	0	2	2
TOTAL	7	1	81	89

% infractions drogues par sexe pour le 1er semestre 2023



% infractions drogues par catégorie d'âge pour le 1er semestre 2023





INFRACTIONS ROUTIÈRES
FILTRES ET PARAMÈTRES SELECTIONNÉS
DANS CE RAPPORT

Année de début de l'infraction	2015
Année de fin de l'infraction	2023
Trimestre(s)	Trim. 1;Trim. 2
Zone de police	ZP ARRO IEPER (IEPER)
Unité locale/fédérale	
Hors/sur autoroute	(autoroutes incluses)
Unité de police constatante	
Date de clôture de la banque de données	30/09/2023

Date de mise à jour du rapport	08 NOV. 2023 17:00:17
---------------------------------------	-----------------------