

**Aperçu
Infractions routières
(autoroutes incluses)
2023: 1er semestre**

ZP MIRA (WAREGEM)

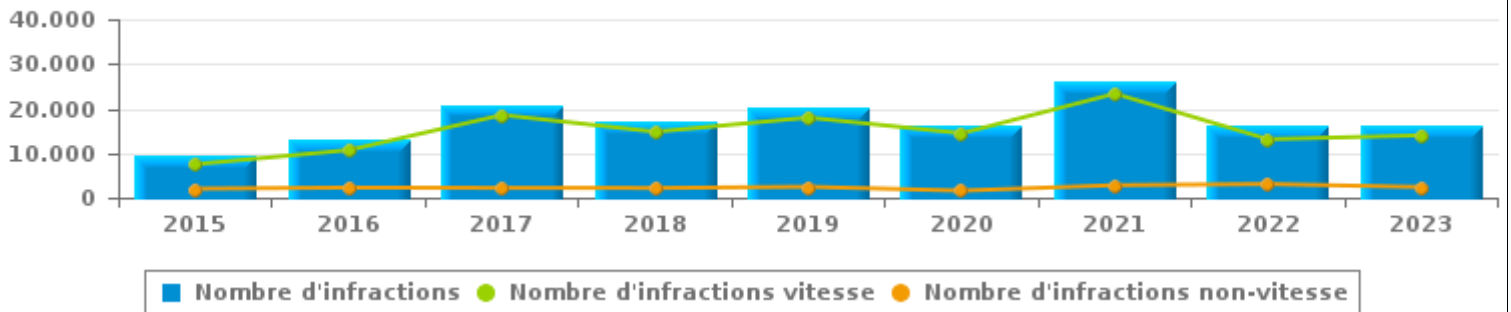


INFRACTIONS ROUTIÈRES (autoroutes incluses) : APERÇU GÉNÉRAL

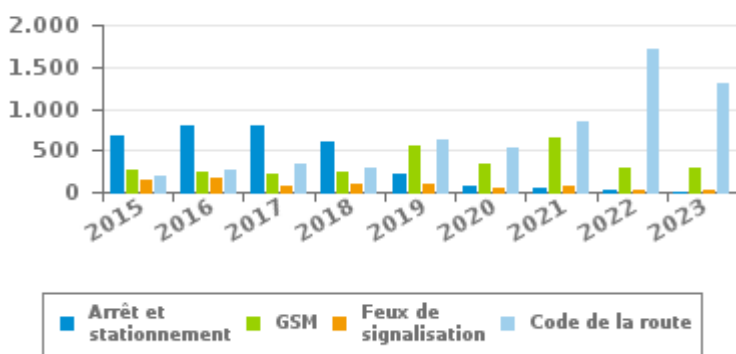
Comparaison 1er semestre 2015 - 2023

	2015	2016	2017	2018	2019	2020	2021	2022	2023
NOMBRE TOTAL D'INFRACTIONS	9.519	12.936	20.746	16.954	20.401	16.013	26.114	16.163	16.357
INFRACTIONS PAR THEME									
	2015	2016	2017	2018	2019	2020	2021	2022	2023
Vitesse	7.503	10.675	18.552	14.780	17.959	14.439	23.320	13.100	13.978
Arrêt et stationnement	670	790	794	592	224	66	44	31	6
GSM	256	249	213	235	550	336	660	285	294
Casque et vêtements de protection	10	10	21	16	3	14	20	16	9
Ceinture et siège enfant	295	277	271	272	177	77	217	163	115
Feux de signalisation	137	165	66	86	93	44	76	24	24
Code de la route	185	277	328	284	621	523	846	1.702	1.297
Alcool	165	163	131	201	217	141	259	234	187
Drogues	20	25	11	38	34	33	120	65	35
Conditions techniques	107	105	122	102	118	81	91	115	154
Immatriculation	40	48	70	75	98	82	124	96	60
Permis de conduire	52	66	60	98	93	64	158	119	92
Assurance	37	53	67	75	78	52	64	60	33
Poids lourds	40	31	37	98	136	56	113	78	71
Autres	0	0	1	0	0	4	2	1	2
Inconnu	2	2	2	2	0	1	0	74	0

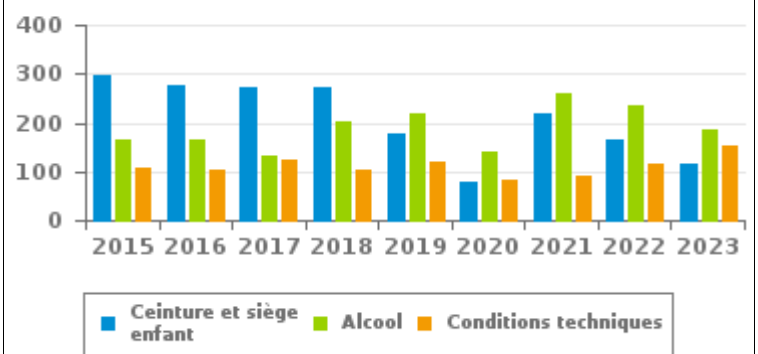
Nombre d'infractions
1er semestre



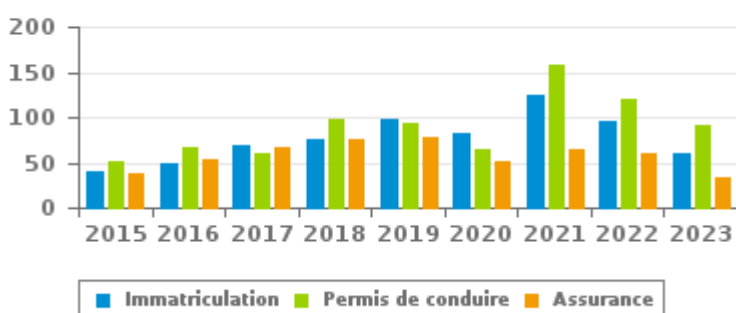
Nombre d'infractions
1er semestre



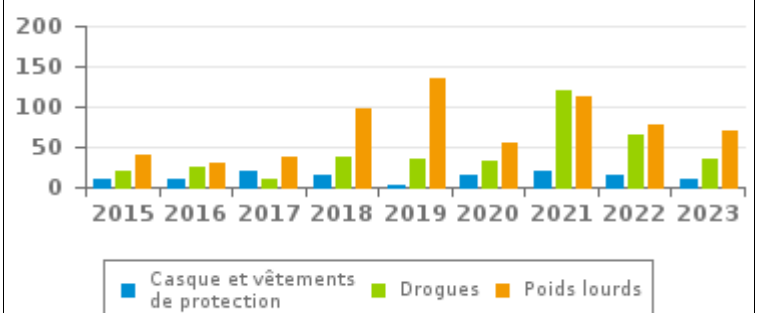
Nombre d'infractions
1er semestre



Nombre d'infractions
1er semestre



Nombre d'infractions
1er semestre





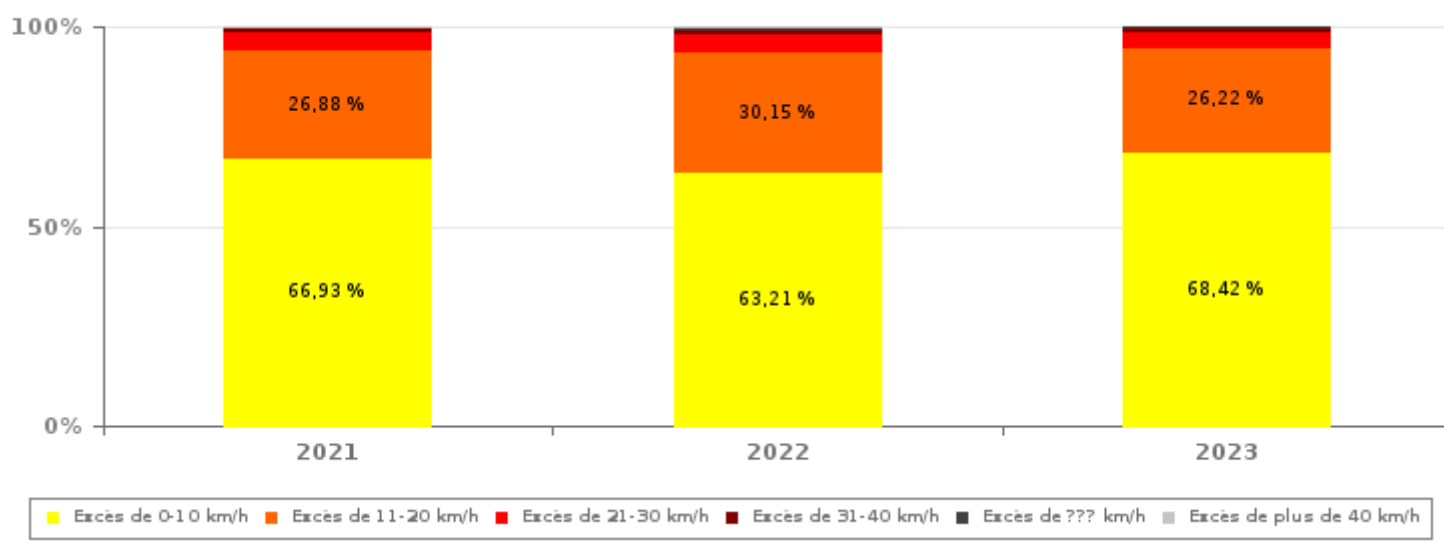
INFRACTIONS ROUTIÈRES (autoroutes incluses) : APERÇU GÉNÉRAL

INFRACTIONS PAR DEGRE DE GRAVITE

Comparaison 1er semestre 2015 - 2023

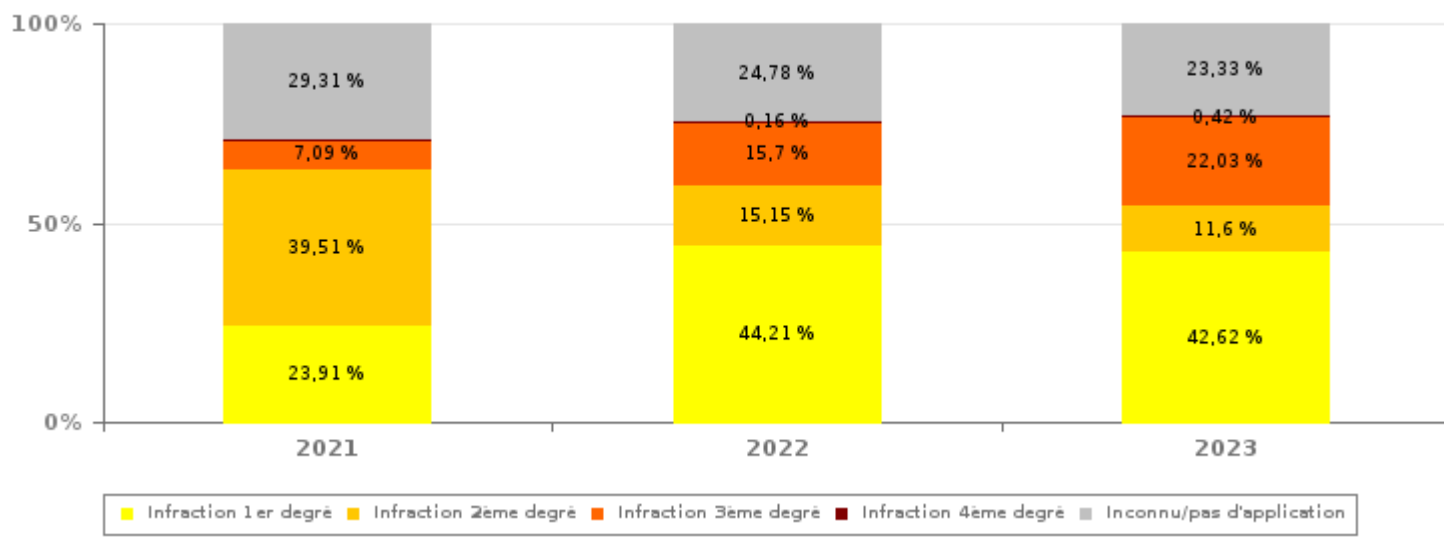
VITESSE	2015	2016	2017	2018	2019	2020	2021	2022	2023
Excès de 0-10 km/h	4.013	6.272	12.249	9.908	12.611	9.826	15.609	8.280	9.564
Excès de 11-20 km/h	2.696	3.496	5.074	3.938	4.402	3.736	6.268	3.950	3.665
Excès de 21-30 km/h	630	704	947	736	729	640	1.069	635	554
Excès de 31-40 km/h	115	138	196	126	138	125	221	132	112
Excès de plus de 40 km/h	36	46	59	40	40	62	94	59	32
Excès de ??? km/h	13	19	27	32	39	50	59	44	51
Sous-total VITESSE	7.503	10.675	18.552	14.780	17.959	14.439	23.320	13.100	13.978

Nombre d'infractions (vitesse): répartition selon la gravité pour le 1er semestre



NON-VITESSE	2015	2016	2017	2018	2019	2020	2021	2022	2023
1er degré	746	898	972	813	484	442	668	1.354	1.014
2ème degré	666	709	701	634	969	553	1.104	464	276
3ème degré	180	223	120	143	344	190	198	481	524
4ème degré	3	3	3	2	6	0	5	5	10
Inconnu/Pas d'application	421	428	398	582	639	389	819	759	555
Sous-total NON-VITESSE	2.016	2.261	2.194	2.174	2.442	1.574	2.794	3.063	2.379

Nombre d'infractions (non-vitesse): répartition selon la gravité pour le 1er semestre





INFRACTIONS ROUTIÈRES (autoroutes incluses) : APERÇU GÉNÉRAL

INFRACTIONS PAR DEGRE DE GRAVITE

Comparaison 1er semestre 2015 - 2023



INFRACTIONS ROUTIÈRES (autoroutes incluses) : APERÇU GÉNÉRAL

Comparaison par mois 1er semestre 2023

	Jan	Fév	Mar	Avr	Mai	Juin	TOTAL
NOMBRE TOTAL D'INFRACTIONS	2.338	2.723	3.030	2.431	2.722	3.113	16.357
INFRACTIONS PAR THEME							
	Jan	Fév	Mar	Avr	Mai	Juin	TOTAL
Vitesse	1.953	2.328	2.622	2.051	2.294	2.730	13.978
Arrêt et stationnement	0	2	1	1	1	1	6
GSM	40	54	42	53	56	49	294
Casque et vêtements de protection	1	0	0	2	3	3	9
Ceinture et siège enfant	14	16	12	20	31	22	115
Feux de signalisation	6	2	3	5	7	1	24
Code de la route	222	226	230	204	215	200	1.297
Alcool	21	28	31	38	32	37	187
Drogues	4	8	8	1	11	3	35
Conditions techniques	39	22	23	15	27	28	154
Immatriculation	8	6	15	8	14	9	60
Permis de conduire	16	10	27	13	13	13	92
Assurance	4	5	8	2	9	5	33
Poids lourds	9	16	8	17	9	12	71
Autres	1	0	0	1	0	0	2
Inconnu	0	0	0	0	0	0	0
INFRACTIONS PAR DEGRE DE GRAVI							
	Jan	Fév	Mar	Avr	Mai	Juin	TOTAL
VITESSE							
Excès de 0-10 km/h	1.265	1.576	1.848	1.439	1.642	1.794	9.564
Excès de 11-20 km/h	561	608	642	507	565	782	3.665
Excès de 21-30 km/h	91	98	104	80	64	117	554
Excès de 31-40 km/h	24	24	19	12	8	25	112
Excès de plus de 40 km/h	4	9	4	3	6	6	32
Excès de ??? km/h	8	13	5	10	9	6	51
Sous-total VITESSE	1.953	2.328	2.622	2.051	2.294	2.730	13.978
NON-VITESSE							
1er degré	174	191	142	151	176	180	1.014
2ème degré	34	38	53	46	71	34	276
3ème degré	99	77	109	90	80	69	524
4ème degré	3	2	1	3	1	0	10
Inconnu/Pas d'application	75	87	103	90	100	100	555
Sous-total NON-VITESSE	385	395	408	380	428	383	2.379

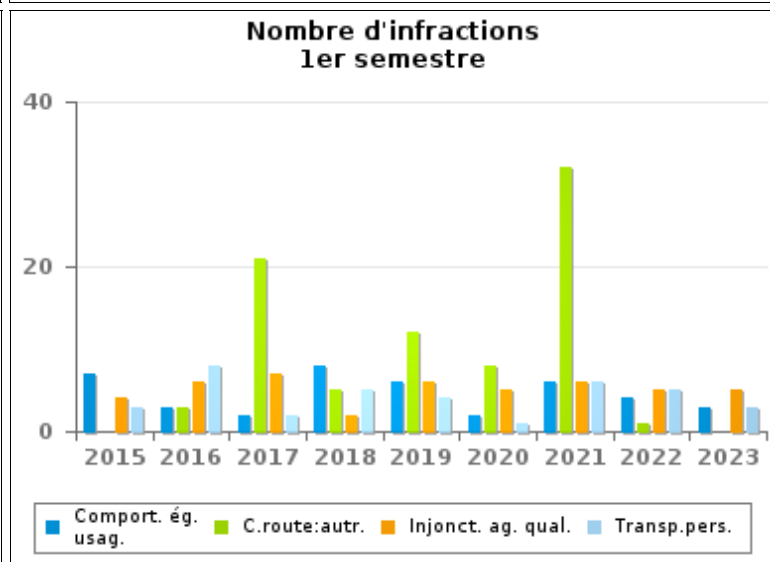
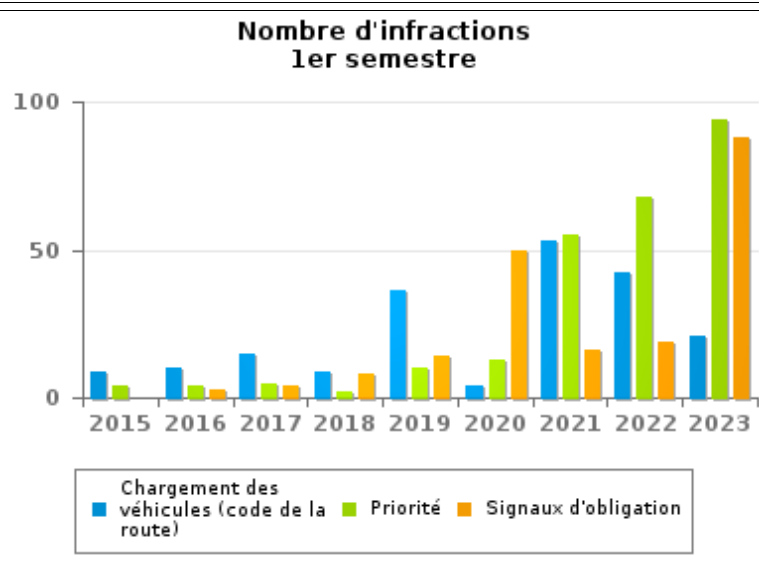
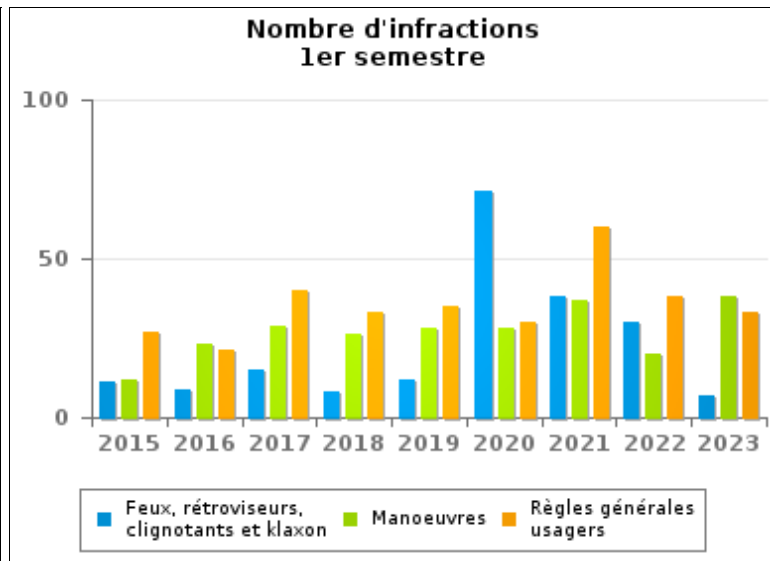
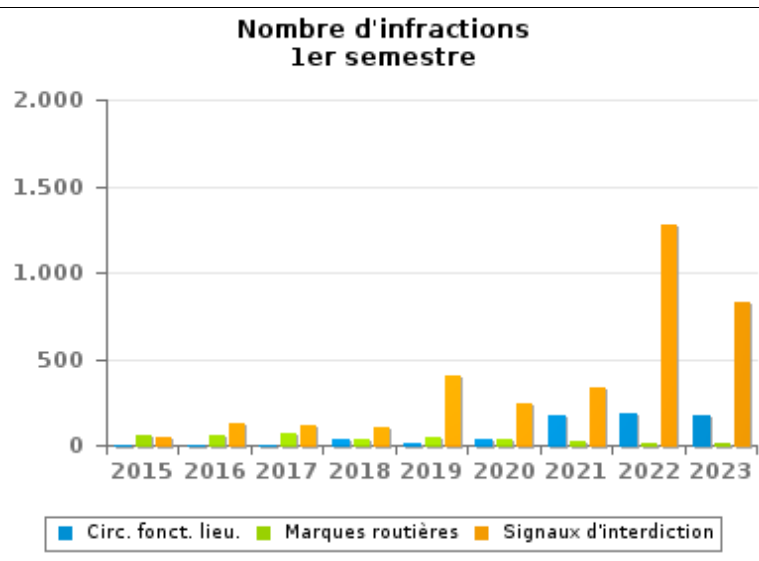


INFRACTIONS ROUTIÈRES (autoroutes incluses) : APERÇU GÉNÉRAL (DÉTAIL)

Comparaison 1er semestre 2015 - 2023

Code de la route

	2015	2016	2017	2018	2019	2020	2021	2022	2023
Signaux d'interdiction	49	123	115	108	406	243	337	1.280	824
Circulation en fonction du lieu	2	3	1	34	8	35	174	181	171
Marques routières	57	61	72	36	44	33	26	9	10
Règles générales usagers	27	21	40	33	35	30	60	38	33
Priorité	4	4	5	2	10	13	55	68	94
Manoeuvres	12	23	29	26	28	28	37	20	38
Signaux d'obligation	0	3	4	8	14	50	16	19	88
Feux, rétroviseurs, clignotants et klaxon	11	9	15	8	12	71	38	30	7
Chargement des véhicules (code de la route)	9	10	15	9	36	4	53	42	21
Code de la route: autres	0	3	21	5	12	8	32	1	0
Injonctions des agents qualifiés	4	6	7	2	6	5	6	5	5
Comportement à l'égard de certains usagers	7	3	2	8	6	2	6	4	3
Transport de personnes (code de la route)	3	8	2	5	4	1	6	5	3
TOTAL	185	277	328	284	621	523	846	1.702	1.297





INFRACTIONS ROUTIÈRES (autoroutes incluses) : TOP 5 DES INFRACTIONS

1er semestre 2023

Toutes les infractions

Theme	Article de loi	Nombre d'infractions	% (*)
Vitesse	Art. 11.2.1°.a). En dehors des agglomérations, la vitesse est limitée à 120 km à l'heure sur les autoroutes [...].	652	3,99%
Vitesse	(Attention : l'infraction suivante est uniquement valable pour la Région flamande) Art. 11.1. Dans les agglomérations, la vitesse est limitée à 50 km à l'heure [...].	8.406	51,39%
Vitesse	(Attention : l'infraction suivante est uniquement valable pour la Région flamande) Art. 11.2.3°.b). En dehors des agglomérations, la vitesse est limitée à 70 km à l'heure sur les autres voies publiques.	888	5,43%
Vitesse	(Attention : l'infraction suivante est uniquement valable pour la Région flamande) Art. 11.2.3°. b). En dehors des agglomérations, la vitesse est limitée à 70 km à l'heure sur les autres voies publiques. Sur certaines voies publiques, une limitation de vitesse inférieure ou supérieure peut cependant être imposée ou admise [...]. Art. 5. Les usagers doivent se conformer [...] aux signaux routiers [...], lorsque ceux-ci sont réguliers en la forme, suffisamment visibles et placés conformément aux prescriptions du [...] règlement [général sur la police de la circulation routière et de l'usage de la voie publique]. Art. 68.3. [...] Sign. C43 [avec la mention 50]. A partir du signal jusqu'au prochain carrefour [ou signal C45], interdiction de circuler à une vitesse supérieure à [50 km/h] [...].	1.996	12,20%
Vitesse	(Attention : l'infraction suivante est uniquement valable pour la Région flamande) Art. 22quater. Dans les zones délimitées par les signaux routiers F4a et F4b, la vitesse est limitée à 30 km à l'heure.	1.414	8,64%



INFRACTIONS ROUTIÈRES (autoroutes incluses) : TOP 5 DES INFRACTIONS

1er semestre 2023

Infractions du 4ème degré

Theme	Article de loi	Nombre d'infractions	% (*)
Code de la route	Art. 4.1. Les usagers doivent obtempérer immédiatement aux injonctions des agents qualifiés. Art. 4.2.2°. Sont notamment considérées comme injonctions : le ou les bras tendus horizontalement, qui signifie arrêt pour les usagers qui viennent de directions coupant celles indiquées par le ou les bras tendus. Art. 4.1°. Sont infractions du quatrième degré au sens de l'article 29§1er, 1er alinéa de la [...] loi relative à la police de la circulation routière, coordonnée le 16 mars 1968: [...] transgresser les ordres [...] [mentionnés à l'article 4.2.2° de l'AR 01-12-1975] d'une personne habilitée.	1	0,01 %
Code de la route	Art. 4.1. Les usagers doivent obtempérer immédiatement aux injonctions des agents qualifiés. Art. 4.2.3°. Sont notamment considérées comme injonctions : le balancement transversal d'un feu rouge, qui signifie arrêt pour les conducteurs vers lesquels le feu est dirigé. Art. 4.1°. Sont infractions du quatrième degré au sens de l'article 29§1er, 1er alinéa de la [...] loi relative à la police de la circulation routière, coordonnée le 16 mars 1968: [...] transgresser les ordres [...] [mentionnés à l'article 4.2.3° de l'AR 01-12-1975] d'une personne habilitée.	1	0,01 %
Code de la route	Constitue une infraction de 4ème degré en vertu de l'article 4.3° de l'AR du 30-09-2005 :Art. 17.2.3°. Le dépassement par la gauche d'un véhicule attelé [...] ou d'un véhicule à plus de deux roues est interdit à l'approche du sommet d'une côte et dans les virages, lorsque la visibilité est insuffisante, sauf si le dépassement peut se faire sans franchir la ligne blanche continue délimitant la partie de la chaussée affectée à la circulation venant en sens inverse.	4	0,02 %
Code de la route	Constitue une infraction de 4ème degré en vertu de l'article 4.4° de l'AR du 30-09-2005 : Art. 20.3.2°. Il est interdit de s'engager sur un passage à niveau lorsque les feux rouges clignotants sont allumés.	1	0,01 %
Code de la route	Constitue une infraction de 4ème degré en vertu de l'article 4.4° de l'AR du 30-09-2005 : Art. 20.3.3°. Il est interdit de s'engager sur un passage à niveau lorsque le signal sonore fonctionne.	1	0,01 %
Code de la route	Constitue une infraction de 4ème degré en vertu de l'article 4.5° de l'AR du 30-09-2005 :Art. 21.4.3°. Il est interdit sur les autoroutes de faire marche arrière ou de rouler en sens contraire au sens obligatoire.	2	0,01 %

(*) % par rapport au nombre total d'infractions

INFRACTIONS ROUTIÈRES (autoroutes incluses) : MOMENT

Nombre d'infractions selon le moment de la semaine

1er semestre 2023

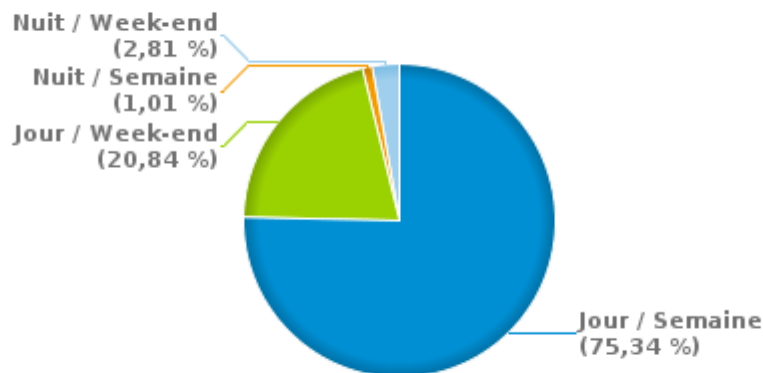


	Semaine			Week-end			TOTAL
	Jour	Nuit	Sous-total	Jour	Nuit	Sous-total	
Vitesse	10.340	82	10.422	3.235	321	3.556	13.978
Arrêt et stationnement	4	0	4	0	2	2	6
GSM	271	0	271	21	2	23	294
Casque et vêtements de protection	7	0	7	1	1	2	9
Ceinture et siège enfant	100	0	100	9	6	15	115
Feux de signalisation	17	3	20	3	1	4	24
Code de la route	1.211	20	1.231	50	16	66	1.297
Alcool	46	31	77	35	75	110	187
Drogues	17	3	20	8	7	15	35
Conditions techniques	131	3	134	15	5	20	154
Immatriculation	46	2	48	9	3	12	60
Permis de conduire	45	10	55	18	19	37	92
Assurance	25	2	27	4	2	6	33
Poids lourds	62	9	71	0	0	0	71
Autres	2	0	2	0	0	0	2
Inconnu	0	0	0	0	0	0	0
TOTAL	12.324	165	12.489	3.408	460	3.868	16.357

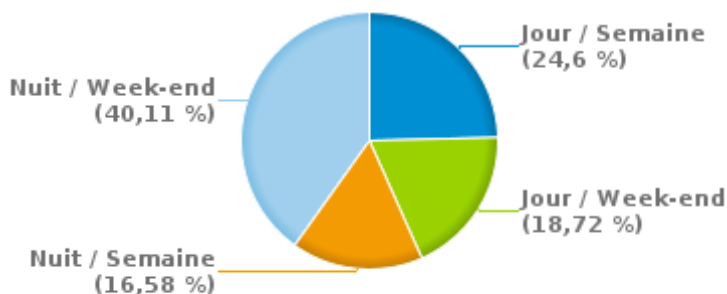
Weekend = Du vendredi 22h00 jusqu'au lundi 06h00
Semaine = Du lundi 06h00 jusqu'au vendredi 22h00

Jour: de 06h00 à 22h00
Nuit: de 22h00 à 06h00

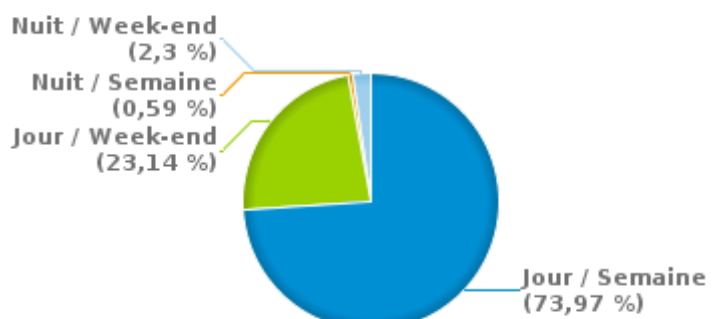
% infractions selon le moment pour le 1er semestre 2023



% infractions alcool selon le moment pour le 1er semestre 2023



% infractions vitesse selon le moment pour le 1er semestre 2023





INFRACTIONS DE VITESSE (autoroutes incluses) : ENDROIT DU CONTRÔLE

2023: 1er semestre

Anzegem

Rue	Borne Kilometrique	Nr de maison	Excès de 0-10 km/h	Excès de 11-20 km/h	Excès de 21-30 km/h	Excès de 31-40 km/h	Excès de plus de 40 km/h	Excès de ??? km/h	TOTAL
BEEKSTRAAT RICHTING KNOKSTRAAT		18	24	18	4				46
BEEKSTRAAT RICHTING N36		18	50	55	2				107
BERGLAAN RICHTING ANZEGEM		44	17	4	1	1			23
BERGLAAN RICHTING TIEGEM		44	21	7	1				29
BEUKENHOFSTRAAT RICHTING DEERLIJK		62	16	1					17
BEUKENHOFSTRAAT RICHTING DEERLIJK		66	3	1					4
BEUKENHOFSTRAAT RICHTING VICHTE		62	19	3					22
BEUKENHOFSTRAAT RICHTING VICHTE		66	9	1					10
Bevrijdingslaan								2	2
BEVRIJDINGSLAAN RICHTING ANZEGEM		35	13	6	1				20
BEVRIJDINGSLAAN RICHTING ANZEGEM		46	7	3					10
BEVRIJDINGSLAAN RICHTING ANZEGEM		50	3	7					10
BEVRIJDINGSLAAN RICHTING ANZEGEM		68	46	18	3				67
BEVRIJDINGSLAAN RICHTING KERKHOVE		35	19	2	1	1			23
BEVRIJDINGSLAAN RICHTING KERKHOVE		46	7	4	1				12
BEVRIJDINGSLAAN RICHTING KERKHOVE		50	3	2					5
BEVRIJDINGSLAAN RICHTING KERKHOVE		68	28	8	1				37
BUYCKSTRAAT RICHTING ANZEGEM CENTRUM		38	17	9					26
BUYCKSTRAAT RICHTING WAREGEM		38	15	1					16
DELFIEN VANHAUTESTRAAT RICHTING WAREGEMSTRAAT		11	1						1
DELFIEN VANHAUTESTRAAT RICHTING WIJSBERGSTRAAT		11	14	5	1				20
Grote Leiestraat								1	1
GROTE LEIESTRAAT RICHTING ANZEGEM		23A	166	74	3	1			244
GROTE LEIESTRAAT RICHTING ANZEGEM		60	1						1
GROTE LEIESTRAAT RICHTING WAREGEM		23A	201	79	10	3			293
GROTE LEIESTRAAT RICHTING WAREGEM		60	2		1				3



INFRACTIONS DE VITESSE (autoroutes incluses) : ENDROIT DU CONTRÔLE

2023: 1er semestre

Rue	Borne Kilometrique	Nr de maison	Excès de 0-10 km/h	Excès de 11-20 km/h	Excès de 21-30 km/h	Excès de 31-40 km/h	Excès de plus de 40 km/h	Excès de ??? km/h	TOTAL
HARELBEKESTRAAT RICHTING DEERLIJK		17	72	19	2				93
HARELBEKESTRAAT RICHTING VICHTE		17	38	11	1				50
HEIRBAAN RICHTING ANZEGEM		73	1	1					2
HEIRBAAN RICHTING VICHTE		73	4						4
HEUNTJESSTRAAT RICHTING ANZEGEM		39	40	8	1				49
HEUNTJESSTRAAT RICHTING WORTEGEM		39	61	26	8	2			97
KALKSTRAAT RICHTING N382		58	1						1
KAPELLESTRAAT RICHTING TIEGEM		30B	1						1
KERKSTRAAT RICHTING ANZEGEM		131	21	2					23
KERKSTRAAT RICHTING WAREGEM		131	32	8	3				43
KLIJTBERG RICHTING HEIRBAAN		63		1					1
KLIJTBERG RICHTING N36		63	3						3
Landergemstraat		1						1	1
LANGE WINTERSTRAAT RICHTING LANDERGEMSTRAAT		6	24	8	2	1			35
LANGE WINTERSTRAAT RICHTING VICHTSESTEENWEG		6	28	8	3				39
MOLENDREEF RICHTING BEEKSTRAAT		39	10	7	9				26
MOLENDREEF RICHTING BEEKSTRAAT		74	8	12	2	2			24
MOLENDREEF RICHTING N36		39	4	13	1				18
MOLENDREEF RICHTING N36		74	14	15	4	1			34
N36 Direction Kortemark							1	1	2
N36, INGOOIGEMPLAATS RICHTING TIEGEM		60	9	1					10
N36, INGOOIGEMPLAATS RICHTING VICHTE		60	24	8	1				33
N36, INGOOIGEMSTRAAT RICHTING INGOOIGEM CENTRUM	38.9		28	11	3				42
N36, INGOOIGEMSTRAAT RICHTING VICHTE	38.9		47	22	3	1			73
N36 OOSTDORP RICHTING KASTER	43.5		3	2	1				6
N36 OOSTDORP RICHTING TIEGEM	43.5		3	1					4
N36 PETER BENOITSTRAAT RICHTING INGOOIGEM	37.1		68	14	1				83



INFRACTIONS DE VITESSE (autoroutes incluses) : ENDROIT DU CONTRÔLE

2023: 1er semestre

Rue	Borne Kilométrique	Nr de maison	Excès de 0-10 km/h	Excès de 11-20 km/h	Excès de 21-30 km/h	Excès de 31-40 km/h	Excès de plus de 40 km/h	Excès de ??? km/h	TOTAL
N36 PETER BENOITSTRAAT RICHTING VICHTE	37.1		38	12		1			51
N36 WESTDORP RICHTING INGOOIGEM		57	64	25	7				96
N36 WESTDORP RICHTING KASTER		57	41	12	3	1			57
N382, KERKSTRAAT RICHTING ANZEGEM		102	10	1					11
N382, KERKSTRAAT RICHTING WAREGEM		102	2	1					3
OUDENAARDESTRAAT RICHTING ANZEGEM		45	112	24	2	1			139
OUDENAARDESTRAAT RICHTING VICHTE		45	65	21	6				92
PASTOOR VERRIESTSTRAAT RICHTING ANZEGEM		52	9	5					14
PASTOOR VERRIESTSTRAAT RICHTING INGOOIGEM		52	10						10
Peter Benoitstraat			96	26	3				125
PETER BENOITSTRAAT RICHTING INGOOIGEM	36.9		19	2					21
PETER BENOITSTRAAT RICHTING VICHTE	36.9		21	7					28
SCHAAGSTRAAT RICHTING HEIRWEG		21	14	6					20
SCHAAGSTRAAT RICHTING WAREGEM		21	19	7	3		1		30
STATIESTRAAT RICHTING ANZEGEM		18	45	22	5	2	2		76
STATIESTRAAT RICHTING ANZEGEM		27	9	3	1				13
STATIESTRAAT RICHTING ANZEGEM		55	22	4	1				27
STATIESTRAAT RICHTING KASTER		18	82	24	4				110
STATIESTRAAT RICHTING KASTER		27	7	7					14
STATIESTRAAT RICHTING KASTER		55	16	3					19
STIJN STREUVELSSTRAAT RICHTING INGOOIGEM		43	11	11	3	1			26
STIJN STREUVELSSTRAAT RICHTING INGOOIGEM		47	4	1					5
STIJN STREUVELSSTRAAT RICHTING TIEGEM		12	5	1					6
STIJN STREUVELSSTRAAT RICHTING TIEGEM		43	15	6	2	1			24
STIJN STREUVELSSTRAAT RICHTING TIEGEM		47	7	5	1				13
STIJN STREUVELSSTRAAT RICHTING VICHTE		12	10	1					11
TIEBOUTSLAAN RICHTING INGOOIGEM		5	18	8	2	1			29



INFRACTIONS DE VITESSE (autoroutes incluses) : ENDROIT DU CONTRÔLE

2023: 1er semestre

Rue	Borne Kilométrique	Nr de maison	Excès de 0-10 km/h	Excès de 11-20 km/h	Excès de 21-30 km/h	Excès de 31-40 km/h	Excès de plus de 40 km/h	Excès de ??? km/h	TOTAL
TIEBOUTSLAAN RICHTING TIEGEM		5	13	5					18
Tiegemberg								1	1
TIEGEMBERG RICHTING ANZEGEM		14	4	4	1				9
TIEGEMBERG RICHTING TIEGEM		14	7	6					13
VICHTSESTEENWEG RICHTING ANZEGEM		122A	2	1					3
VICHTSESTEENWEG RICHTING ANZEGEM		76	56	12					68
VICHTSESTEENWEG RICHTING VICHTÉ		76	28	10	2	1			41
VICHTSESTEENWEG THV VPL 1566 RICHTING ANZEGEM			7	7	2	1			17
VICHTSESTEENWEG THV VPL 1566 RICHTING VICHTÉ			15	6	1				22
WORTEGEMSESTEENWEG RICHTING ANZEGEM		15	9	1					10
WORTEGEMSESTEENWEG RICHTING WORTEGEM		15	11						11
TOTAL			2.169	803	124	23	4	6	3.129

Avelgem

Rue	Borne Kilométrique	Nr de maison	Excès de 0-10 km/h	Excès de 11-20 km/h	Excès de 21-30 km/h	Excès de 31-40 km/h	Excès de plus de 40 km/h	Excès de ??? km/h	TOTAL
BEVRIJDINGSLAAN RICHTING AVELGEM		41	51	10	1				62
BEVRIJDINGSLAAN RICHTING OTEGEM		41	32	9	2				43
BOSSTRAAT RICHTING AVELGEM		49	22	3					25
BOSSTRAAT RICHTING AVELGEM		76B	38	12					50
BOSSTRAAT RICHTING OTEGEM		49	19	2	1				22
BOSSTRAAT RICHTING OTEGEM		76B	34	14	1				49
BRUGGESTEENWEG RICHTING ANZEGEM		17	27	19	3	1			50
BRUGGESTEENWEG RICHTING KERKHOVE		17	36	18	4	2			60
BRUGSTRAAT RICHTING BERCHEM		6	201	90	10				301
BRUGSTRAAT RICHTING KERKHOVE		6	129	37	4				170
Doorniksesteenweg		453	1	2					3



INFRACTIONS DE VITESSE (autoroutes incluses) : ENDROIT DU CONTRÔLE

2023: 1er semestre

Rue	Borne Kilometrique	Nr de maison	Excès de 0-10 km/h	Excès de 11-20 km/h	Excès de 21-30 km/h	Excès de 31-40 km/h	Excès de plus de 40 km/h	Excès de ??? km/h	TOTAL
Doorniksesteenweg		THV45	31	7	2				40
DOORNIKSESTEENWEG RICHTING AVELGEM		331	20	8	1				29
DOORNIKSESTEENWEG RICHTING AVELGEM		346	8	2					10
DOORNIKSESTEENWEG RICHTING AVELGEM		452	11	3	1				15
DOORNIKSESTEENWEG RICHTING AVELGEM		508	14	3	2				19
DOORNIKSESTEENWEG RICHTING AVELGEM CENTRUM		415	54	24	4	1			83
DOORNIKSESTEENWEG RICHTING BOSSUIT		331	15	11		1			27
DOORNIKSESTEENWEG RICHTING BOSSUIT		346	6	1	1				8
DOORNIKSESTEENWEG RICHTING HELKIJN		508	9	5	1				15
DOORNIKSESTEENWEG RICHTING SPIERE-HELKIJN	15.00	415	15	7					22
DOORNIKSESTEENWEG RICHTING SPIERE-HELKIJN		415	35	8	1				44
DOORNIKSESTEENWEG RICHTING SPIERE-HELKIJN		452	10	4	1				15
DOORNIKSESTEENWEG THV BUSHALTE BEIARDDREEF RICHTING AVELGEM		*	35	19	2				56
DRIESSTRAAT RICHTING AVELGEM CENTRUM		61	6	1					7
DRIESSTRAAT RICHTING CENTRUM		47		1					1
DRIESSTRAAT RICHTING OTEGEM		61	2		1				3
ETIENNE BALCAENSTRAAT RICHTING AVELGEM CENTRUM		65		1					1
ETIENNE BALCAENSTRAAT RICHTING CELLES		65	5	1					6
KERKHOFSTRAAT RICHTING BEVRIJDINGSLAAN		21	62	21	1				84
KERKHOFSTRAAT RICHTING BEVRIJDINGSLAAN		35	17	4					21
KERKHOFSTRAAT RICHTING DRIESSTRAAT		21	80	20	1				101
KERKHOFSTRAAT RICHTING DRIESSTRAAT		35	15	4					19
KNOBBELSTRAAT RICHTING AVELGEM		39B	3						3
KNOBBELSTRAAT RICHTING CENTRUM		31	1	1					2
KNOBBELSTRAAT RICHTING OTEGEM		31	2						2
KNOBBELSTRAAT RICHTING OTEGEM		39B	1						1
KORTRIJKSTRAAT RICHTING AVELGEM CENTRUM		47	3						3



INFRACTIONS DE VITESSE (autoroutes incluses) : ENDROIT DU CONTRÔLE

2023: 1er semestre

Rue	Borne Kilometrique	Nr de maison	Excès de 0-10 km/h	Excès de 11-20 km/h	Excès de 21-30 km/h	Excès de 31-40 km/h	Excès de plus de 40 km/h	Excès de ??? km/h	TOTAL
KORTRIJKSTRAAT RICHTING AVELGEM CENTRUM		60	3	1					4
KORTRIJKSTRAAT RICHTING N8		47	2						2
KORTRIJKSTRAAT RICHTING N8		60	1	1					2
LEOPOLDSTRAAT RICHTING DOORNIKSESTEENWEG		43	16			1			17
LEOPOLDSTRAAT RICHTING KERKSTRAAT		43	8						8
LEYNSEELSTRAAT RICHTING AVELGEM		120	81	21	6	1			109
LEYNSEELSTRAAT RICHTING HEESTERT		120	105	40	12	2	1		160
MOENSTRAAT RICHTING BOSSUIT		44	15	3					18
MOENSTRAAT RICHTING DOORNIKSESTEENWEG		18	28	11	2				41
MOENSTRAAT RICHTING MOEN		18	23	16	3				42
MOENSTRAAT RICHTING MOEN		44	12	5					17
Moerasstraat								1	1
N353 DOORNIKSESTEENWEG RICHTING AVELGEM		415	7	1	1				9
N353 DOORNIKSESTEENWEG RICHTING BOSSUIT		415	10	4					14
N353 DOORNIKSESTEENWEG RICHTING HELKIJN		415	5	2					7
N353 DOORNIKSESTEENWEG RICHTING SPIERE-HELKIJN		409	10	2		1			13
N8 OUDENAARDSESTEENWEG RICHTING AVELGEM		109	20	5	1				26
N8 OUDENAARDSESTEENWEG RICHTING AVELGEM		132	13	6					19
N8 OUDENAARDSESTEENWEG RICHTING AVELGEM		364		2					2
N8, OUDENAARDSESTEENWEG RICHTING AVELGEM		132	3						3
N8, OUDENAARDSESTEENWEG RICHTING AVELGEM		226		60	15	2	2		79
N8 OUDENAARDSESTEENWEG RICHTING KERCKHOVE		132	20	5					25
N8, OUDENAARDSESTEENWEG RICHTING KERCKHOVE		132	19	4					23
N8 OUDENAARDSESTEENWEG RICHTING OUDENAARDE		109	40	9		1			50
N8 OUDENAARDSESTEENWEG RICHTING OUDENAARDE		364		3					3
N8 OUDENAARDSESTEENWEG RICHTING OUDENAARDE		538	36	39	6	4	1		86
N8, OUDENAARDSESTEENWEG RICHTING OUDENAARDE		398		79	14	10	1		104



INFRACTIONS DE VITESSE (autoroutes incluses) : ENDROIT DU CONTRÔLE

2023: 1er semestre

Rue	Borne Kilométrique	Nr de maison	Excès de 0-10 km/h	Excès de 11-20 km/h	Excès de 21-30 km/h	Excès de 31-40 km/h	Excès de plus de 40 km/h	Excès de ??? km/h	TOTAL
NEERSTRAAT RICHTING DRIESSTRAAT		35	7	3					10
Oudenaardsesteenweg		35						1	1
OUDENAARDSESTEENWEG RICHTING AVELGEM		133	3	1					4
OUDENAARDSESTEENWEG RICHTING AVELGEM		533	41	9	4				54
OUDENAARDSESTEENWEG RICHTING AVELGEM		534	11	8		1			20
OUDENAARDSESTEENWEG RICHTING AVELGEM		538	21	8	4				33
OUDENAARDSESTEENWEG RICHTING KERKHOVE		562	109	47	4	2			162
OUDENAARDSESTEENWEG RICHTING OUDENAARDE		132	6	2	1				9
OUDENAARDSESTEENWEG RICHTING OUDENAARDE		533	15	5					20
OUDENAARDSESTEENWEG RICHTING OUDENAARDE		534	8	7	1				16
OUDENAARDSESTEENWEG RICHTING OUDENAARDE		562	117	49	14				180
RUGGESTRAAT RICHTING AVELGEM		54B	2						2
RUGGESTRAAT RICHTING OUDENAARDSESTEENWEG		68	91	36	4				131
RUGGESTRAAT RICHTING RUIEN		54B	3	1	1				5
RUGGESTRAAT RICHTING RUIEN		68	88	46	7				141
Stijn Streuvelslaan		41						1	1
STIJN STREUVELSLAAN RICHTING AVELGEM		22	14	7	2				23
STIJN STREUVELSLAAN RICHTING AVELGEM		34	28	8					36
STIJN STREUVELSLAAN RICHTING AVELGEM		36	17	3					20
STIJN STREUVELSLAAN RICHTING AVELGEM		38	12	5	2				19
STIJN STREUVELSLAAN RICHTING HEESTERT		22	5						5
STIJN STREUVELSLAAN RICHTING HEESTERT		34	25	10	2				37
STIJN STREUVELSLAAN RICHTING HEESTERT		36	13	3	1				17
STIJN STREUVELSLAAN RICHTING HEESTERT		38	12	4					16
STIJN STREUVELSLAAN RICHTING HEESTERT		40	7	3		1			11
STIJN STREUVELSLAAN THV BUSHALTE CAFE TOERIST RICHTING	*		9	4					13
TOTAL			2.191	960	152	31	5	3	3.342

Fédération Belge



espierres-mercinn

ZP MIRA (WAREGEM)

INFRACTIONS DE VITESSE (autoroutes incluses) : ENDROIT DU CONTRÔLE

2023: 1er semestre

Rue	Borne Kilometrique	Nr de maison	Excès de 0-10 km/h	Excès de 11-20 km/h	Excès de 21-30 km/h	Excès de 31-40 km/h	Excès de plus de 40 km/h	Excès de ??? km/h	TOTAL
AVELGEMSTRAAT RICHTING AVELGEM		26B	12						12
AVELGEMSTRAAT RICHTING BOSSUIT		20	8	4					12
AVELGEMSTRAAT RICHTING BOSSUIT		9	18	8					26
AVELGEMSTRAAT RICHTING SPIERE		20	6	3	1				10
AVELGEMSTRAAT RICHTING SPIERE		26B	4		1				5
AVELGEMSTRAAT RICHTING WARCOING		9	20	11					31
Barrière de Fer		17						1	1
Chée d'Audenaerde		45						1	1
Chée d'Audenaerde		BUSHA	14	6	1				21
Chée d'Audenaerde			7	4					11
DOORNIKSEWEG RICHTING OUTRIJVE		22	90	24	2	2	1		119
DOORNIKSEWEG RICHTING SPIERE		22	110	37	8				155
DRIES RICHTING IJZEREN BAREEL		3	11	4	1				16
DRIES RICHTING JACQUETBOSSTRAAT		2A	26	23	4	1			54
DRIES RICHTING MOERAS		2A	16	16	1				33
DRIES RICHTING MOERAS		3	6	6					12
ELLEBOOGSTRAAT THV LICHPUNT 389 RICHTING BRUGSTRAAT		*	45	30	3				78
ELLEBOOGSTRAAT THV LICHPUNT 389 RICHTING DOORNIKSEWEG		*	8	7	3				18
JACQUETBOSSTRAAT RICHTING IJZEREN BAREEL		22	4	1					5
JACQUETBOSSTRAAT RICHTING IJZEREN BAREEL		26	4	1					5
JACQUETBOSSTRAAT RICHTING N50		6		1					1
JACQUETBOSSTRAAT RICHTING OUDENAARDSEWEG		6	1	1					2
JACQUETBOSSTRAAT RICHTING SPIERE		22	2	1					3
JACQUETBOSSTRAAT RICHTING SPIERE		26	1						1
JEAN LEFEBVRELAAN RICHTING IJZEREN BAREEL		43	27	20	5	2			54
JEAN LEFEBVRELAAN RICHTING SPIERE		43	9	6	3				18



INFRACTIONS DE VITESSE (autoroutes incluses) : ENDROIT DU CONTRÔLE

2023: 1er semestre

Rue	Borne Kilometrique	Nr de maison	Excès de 0-10 km/h	Excès de 11-20 km/h	Excès de 21-30 km/h	Excès de 31-40 km/h	Excès de plus de 40 km/h	Excès de ??? km/h	TOTAL
KASTEELDREEF RICHTING STATIONSSTRAAT		2	2						2
LEFEBVRELAAN RICHTING DOTTENIJS		43	22	25	1		2		50
LEFEBVRELAAN RICHTING SPIERE CENTRUM		43	12	9	4	4			29
N512 J. LEFEBVRELAAN RICHTING DOTTENIJS		43	7	5	2				14
N512 J. LEFEBVRELAAN RICHTING SPIERE CENTRUM		43		3					3
OUDENAARDESEWEG THV BUSHALTE GEMEENTEHUIS RICHT	*		198	104	20	3	4		329
STATIONSSTRAAT RICHTING HELKIJN CENTRUM		36D	6	4					10
STATIONSSTRAAT RICHTING SINT-DENIJS		36D	2	1	2	1			6
TOTAL			698	365	62	13	7	2	1.147

Waregem

Rue	Borne Kilometrique	Nr de maison	Excès de 0-10 km/h	Excès de 11-20 km/h	Excès de 21-30 km/h	Excès de 31-40 km/h	Excès de plus de 40 km/h	Excès de ??? km/h	TOTAL
A14-E17 Dir Anvers	22.0			1					1
A14-E17 Dir Anvers	22.2					1			1
A14-E17 Dir Anvers	22.5							1	1
A14-E17 Dir Anvers	24.0			2					2
A14-E17 Dir Anvers	25.0			1					1
A14-E17 Dir Anvers	26.0							1	1
A14-E17 Dir Anvers	26.1	*	497	117	24	3	1		642
A14-E17 Dir Anvers				2				3	5
A14-E17 Dir Lille (F)	19.5					1			1
A14-E17 Dir Lille (F)	20.0							1	1
A14-E17 Dir Lille (F)	21.0			1					1
A14-E17 Dir Lille (F)	21.9			1			1		2
A14-E17 Dir Lille (F)	25.0							1	1
A14-E17 Dir Lille (F)			1		1			4	6



INFRACTIONS DE VITESSE (autoroutes incluses) : ENDROIT DU CONTRÔLE

2023: 1er semestre

Rue	Borne Kilométrique	Nr de maison	Excès de 0-10 km/h	Excès de 11-20 km/h	Excès de 21-30 km/h	Excès de 31-40 km/h	Excès de plus de 40 km/h	Excès de ??? km/h	TOTAL
Anzegemseweg		Z/N						1	1
BOULEZLAAN RICHTING KRUISPUNT H.VERRIESTSTRAAT		31	3	1	1				5
BOULEZLAAN RICHTING KRUISPUNT H.VERRIESTSTRAAT		43	7	1					8
BOULEZLAAN RICHTING KRUISPUNT VIJFSEWEG		43	1						1
BOULEZLAAN RICHTING VIJFSEWEG		31	3	1	1				5
DAMWEG RICHTING KEUKELDAM		6	7	8	2	1			18
DAMWEG RICHTING ZUIDERLAAN		6	26	22	2				50
DEERLIJKSEWEG RICHTING DEERLIJK		19	17	5	3	2			27
DEERLIJKSEWEG RICHTING DEERLIJK		58	4						4
DEERLIJKSEWEG RICHTING WAREGEM		19	13	2					15
DEERLIJKSEWEG RICHTING WAREGEM		58	4	2					6
DEKEN DE BOSTRAAT RICHTING KORTRIJKSEWEG		24	1	3					4
DEKEN DE BOSTRAAT RICHTING NIJVERHEIDSSTRAAT		24	1	1	1				3
DESSELGEMSEWEG RICHTING DESSELGEM		167	12	7	1				20
DESSELGEMSEWEG RICHTING WAREGEM		167	5						5
EIKENLAAN RICHTING LINDESTRAAT		24	1						1
EIKENLAAN RICHTING ROGER VANSTEENBRUGGESTRAAT		24	3	1	1				5
EMIEL CLAUSSTRAAT RICHTING ST ELOOIS VIJVE		47	3	1					4
EMIEL CLAUSSTRAAT RICHTING ZULTE		47	17	4					21
Expresweg		0						1	1
Expresweg								2	2
FLANDERS FIELDWEG RICHTING EXPRESWEG		14	22	6					28
FLANDERS FIELDWEG RICHTING WORTEGEMSEWEG		14	23	9		1			33
FRANKLIN ROOSEVELTLAAN RICHTING CENTRUM		71	15	3					18
FRANKLIN ROOSEVELTLAAN RICHTING EXPRESWEG		67	55	9	3				67
FRANKLIN ROOSEVELTLAAN RICHTING EXPRESWEG		71	25	8					33
FRANKLIN ROOSEVELTLAAN RICHTING WAREGEM CENTRUM		67	56	13	1				70



INFRACTIONS DE VITESSE (autoroutes incluses) : ENDROIT DU CONTRÔLE

2023: 1er semestre

Rue	Borne Kilometrique	Nr de maison	Excès de 0-10 km/h	Excès de 11-20 km/h	Excès de 21-30 km/h	Excès de 31-40 km/h	Excès de plus de 40 km/h	Excès de ??? km/h	TOTAL
GENTSE HEERWEG RICHTING KRUISEM		125	33	20	1				54
GENTSE HEERWEG RICHTING WAREGEM		125	45	11					56
Gentseweg		494						1	1
Gentseweg		612						1	1
GENTSEWEG RICHTING GENT		239		5	1	1			7
GENTSEWEG RICHTING GENT		243	12	8	2		2		24
GENTSEWEG RICHTING HARELBEKE		622	1	1					2
GENTSEWEG RICHTING KORTRIJK		243	21	10	5				36
GENTSEWEG RICHTING ZULTE		622	2	2					4
GROENE WANDELING RICHTING HUGO VERRIESTSTRAAT		24A	72	16	3				91
GROENE WANDELING RICHTING ROTERIJSTRAAT		24A	33	15	2		1		51
GROTE HEERWEG RICHTING PONTSTRAAT		48	7	4					11
GROTE HEERWEG RICHTING SINT-JANSSTRAAT		48	6	1					7
HOOGMOLENSTRAAT RICHTING DEERLIJKSEWEG		106	33	9	1				43
HOOGMOLENSTRAAT RICHTING DESSELGEMSEWEG		106	14	4					18
HOOGMOLENSTRAAT RICHTING DESSELGEMSEWEG		106A	3	1					4
HUGO VERRIESTSTRAAT THV VLP 3703 RICHTING BOULEZLA		*	2						2
HUGO VERRIESTSTRAAT THV VLP 3703 RICHTING TJOLLENS		*	1	1					2
Industrielaan								1	1
Ingooigemstraat		28						1	1
INGOOIGEMSTRAAT RICHTING ELSDREEF		32	2	1					3
JOZEF DUTHOYSTRAAT RICHTING EXPRESWEG		94		1					1
JOZEF DUTHOYSTRAAT RICHTING WESTERLAAN		94	4						4
KORTRIJKSEWEG RICHTING ZULTE		270	1						1
KRUISSHOUTEMSEWEG RICHTING KRUISEM		167	1	1					2
KRUISSHOUTEMSEWEG RICHTING KRUISEM		52	12	6					18
KRUISSHOUTEMSEWEG RICHTING WAREGEM		167	1	2					3



INFRACTIONS DE VITESSE (autoroutes incluses) : ENDROIT DU CONTRÔLE

2023: 1er semestre

Rue	Borne Kilometrique	Nr de maison	Excès de 0-10 km/h	Excès de 11-20 km/h	Excès de 21-30 km/h	Excès de 31-40 km/h	Excès de plus de 40 km/h	Excès de ??? km/h	TOTAL
KRUISSHOUTEMSEWEG RICHTING WAREGEM		52	17	4					21
LEE UWKE STRAAT RICHTING HOL STRAAT		21	22	11	1				34
LEE UWKE STRAAT RICHTING WORTEGEMSEWEG		21	19	14	3				36
LIEBAARD STRAAT RICHTING N43		78	1	1					2
LIEBAARD STRAAT RICHTING OOIGEM STRAAT		78	1						1
Lindestraat		THV 3		4					4
LINDE STRAAT RICHTING N43		31	1	2					3
LINDE STRAAT RICHTING SINT-ELOOIS-VIJVE		31	15	4					19
LINDE STRAAT RICHTING WAREGEM		31	3	2	1				6
N357 POSTERIJ STRAAT RICHTING CENTRUM SINT-ELOOIS-V		51	4	1					5
N357 POSTERIJ STRAAT RICHTING GENTSEWEG		51	2	1					3
NIEUWENHOVESTRAAT RICHTING PAPEGAAI STRAAT		66	1	1					2
NIEUW STRAAT RICHTING OOIGEM STRAAT		31	20	11					31
NIEUW STRAAT RICHTING SCHOENDAELE STRAAT		31	21	16	2				39
Nijverheidstraat		62						1	1
NIJVERHEID STRAAT RICHTING BEVEREN-LEIE		95	2						2
NIJVERHEID STRAAT RICHTING DESSELGEM		95	1	1					2
NOKERSEWEG RICHTING NOKERE		25	73	14	3				90
NOKERSEWEG RICHTING NOKERE		77	35	11	4				50
NOKERSEWEG RICHTING WAREGEM		25	70	32	4				106
NOKERSEWEG RICHTING WAREGEM		77	42	11	1				54
NOORDERLAAN RICHTING WESTERLAAN		92	14	1					15
Olmstraat		55						1	1
Ooigemstraat		THV 5		11	1				12
Ooigemstraat		THV59	4	2					6
Ooigemstraat			6		1				7
OOIGEM STRAAT RICHTING DESSELGEM		59	154	49	5				208



INFRACTIONS DE VITESSE (autoroutes incluses) : ENDROIT DU CONTRÔLE

2023: 1er semestre

Rue	Borne Kilométrique	Nr de maison	Excès de 0-10 km/h	Excès de 11-20 km/h	Excès de 21-30 km/h	Excès de 31-40 km/h	Excès de plus de 40 km/h	Excès de ??? km/h	TOTAL
OOIGEMSTRAAT RICHTING OOIGEM		59	170	67	11	1			249
OOSTERLAAN RICHTING NOORDERLAAN	2.1		40	13	3				56
OOSTERLAAN RICHTING STATION WAREGEM	2.0		54	15	1				70
OOSTERLAAN RICHTING WAREGEM	1.3		13	3					16
OOSTERLAAN RICHTING ZUIDERLAND	2.1		37	11	5				53
Opstalstraat								1	1
OUDE DESSELGEMSTRAAT RICHTING CASEELSTRAAT		32	8						8
OUDE DESSELGEMSTRAAT RICHTING DESSELGEMSEWEG		32	4	1					5
PAANDERSTRAAT RICHTING BEVEREN-LEIE		98	6						6
PAANDERSTRAAT RICHTING DEERLIJK		98	9						9
POSTERIJSTRAAT RICHTING N43		51	6						6
POSTERIJSTRAAT RICHTING WIELSBEKE		51	7	2					9
ROTERIJSTRAAT RICHTING EIKENLAAN		52	1						1
ROTERIJSTRAAT RICHTING GROENE WANDELING		52	3	3	1				7
Schoendalestraat								1	1
SCHOENDALESTRAAT RICHTING DESSELGEM		107	7	1	1				9
SCHOENDALESTRAAT RICHTING DESSELGEM		109	17		1				18
SCHOENDALESTRAAT RICHTING SINT-ELOOIS-VIJVE		107	4	2					6
SCHOENDALESTRAAT RICHTING SINT-ELOOIS-VIJVE		109	6						6
SCHOOLSTRAAT RICHTING KLEINE HEERWEG		16	2						2
SCHOOLSTRAAT RICHTING N43		16	4						4
SPIJKERLAAN RICHTING BEVEREN-LEIE		98	28	8					36
SPIJKERLAAN RICHTING DEERLIJK		98	24	8	2				34
SPRIETESTRAAT RICHTING DEERLIJK		64	2						2
SPRIETESTRAAT RICHTING DEERLIJK		74	6	2	1				9
SPRIETESTRAAT RICHTING DESSELGEM		64	5			1			6
SPRIETESTRAAT RICHTING DESSELGEM		74	7	4	2				13



INFRACTIONS DE VITESSE (autoroutes incluses) : ENDROIT DU CONTRÔLE

2023: 1er semestre

Rue	Borne Kilométrique	Nr de maison	Excès de 0-10 km/h	Excès de 11-20 km/h	Excès de 21-30 km/h	Excès de 31-40 km/h	Excès de plus de 40 km/h	Excès de ??? km/h	TOTAL
Stationsstraat		88						1	1
Stationsstraat								2	2
STATIONSSTRAAT RICHTING CENTRUM		100B	13	4	1	1			19
Stormestraat		Z/N						1	1
VICHTSEWEG RICHTING VICHTE		35	4	1	1	1			7
VICHTSEWEG RICHTING WAREGEM		35	2	2					4
WAREGEMSTRAAT RICHTING DESSELGEM CENTRUM		165	13	2					15
WAREGEMSTRAAT RICHTING WAREGEM		165	19	6	4	1	2		32
WESTERLAAN RICHTING STATION		46	75	26					101
WESTERLAAN RICHTING ZUIDERLAAN		46	92	39	3	1			135
WORTEGEMSEWEG RICHTING WAREGEM		28	11	4	3				18
WORTEGEMSEWEG RICHTING WORTEGEM		28	9	1					10
WORTEGEMSEWEG TUSSEN HUISNR 121 EN 42 RICHTING WA		*	260	62	5	1			328
Zuiderlaan				2				1	3
ZUIDERLAAN RICHTING ZULTE	0.2		68	28	3	1			100
ZUIDERLAAN RICHTING ZULTE	0.3		11	7		1			19
ZULTSEWEG RICHTING KEUKELDAM		36	1	1					2
ZULTSEWEG RICHTING R35		36	1						1
TOTAL			2.705	880	130	19	7	28	3.769

Zwevegem

Rue	Borne Kilométrique	Nr de maison	Excès de 0-10 km/h	Excès de 11-20 km/h	Excès de 21-30 km/h	Excès de 31-40 km/h	Excès de plus de 40 km/h	Excès de ??? km/h	TOTAL
AVELGEMSTRAAT RICHTING AVELGEM		174	12	1					13
AVELGEMSTRAAT RICHTING AVELGEM		99	26	5	1				32
AVELGEMSTRAAT RICHTING BOSSUIT		48	10	4					14
AVELGEMSTRAAT RICHTING CENTRUM		99	3	3					6



INFRACTIONS DE VITESSE (autoroutes incluses) : ENDROIT DU CONTRÔLE

2023: 1er semestre

Rue	Borne Kilometrique	Nr de maison	Excès de 0-10 km/h	Excès de 11-20 km/h	Excès de 21-30 km/h	Excès de 31-40 km/h	Excès de plus de 40 km/h	Excès de ??? km/h	TOTAL
AVELGEMSTRAAT RICHTING CENTRUM ZWEVEGEM		99	18	8					26
AVELGEMSTRAAT RICHTING HEESTERT		3	16	4					20
AVELGEMSTRAAT RICHTING KANAALBRUG BOSSUIT-KORTF		99	1						1
AVELGEMSTRAAT RICHTING MOEN		106	11	5					16
AVELGEMSTRAAT RICHTING SPIERE		48	9	2	1				12
AVELGEMSTRAAT RICHTING ZWEVEGEM		106	13	5	1				19
AVELGEMSTRAAT RICHTING ZWEVEGEM		174	34	7					41
AVELGEMSTRAAT RICHTING ZWEVEGEM		3	11	2	1				14
BEEKSTRAAT RICHTING KORTRIJK		34B		1					1
Bekaertstraat		5						1	1
Bekaertstraat								1	1
BEKAERTSTRAAT RICHTING DEERLIJKSTRAAT		4D	41	35	2				78
BEKAERTSTRAAT RICHTING HARELBEEKSTRAAT		4D	41	18	3				62
BEKAERTSTRAAT THV SPORTPUNT RICHTING DEERLIJKSTR		*	54	25	2	1			82
BEKAERTSTRAAT THV SPORTPUNT RICHTING HARELBEEKS		*	33	13	3	2			51
BEKAERTSTRAAT THV VLP 1519 RICHTING HARELBEEKSTRA		*	10	1					11
BEKAERTSTRAAT THV VLP 1519 RICHTING KORTRIJKSTRAA		*	15	4					19
BELLESTEMSTRAAT RICHTING BELLEGEM		124	5	1	1				7
BELLESTEMSTRAAT RICHTING BELLEGEM		26B	27	12	1	1			41
BELLESTEMSTRAAT RICHTING ZWEVEGEM		124	4	4					8
BELLESTEMSTRAAT RICHTING ZWEVEGEM		26B	32	17	4	1			54
BLOKELLESTRAAT RICHTING OTEGEMSTRAAT		155A	3	1	1				5
BLOKKESTRAAT THV VLP 349 RICHTING DEERLIJKSTRAAT		*	21	4		1			26
BLOKKESTRAAT THV VLP 349 RICHTING OTEGEMSTRAAT		*	34	15	3				52
BOSSUITSTRAAT RICHTING BOSSUIT		83	27	6					33
BOSSUITSTRAAT RICHTING MOEN		83	10	2					12
Deerlijkstraat								1	1



INFRACTIONS DE VITESSE (autoroutes incluses) : ENDROIT DU CONTRÔLE

2023: 1er semestre

Rue	Borne Kilometrique	Nr de maison	Excès de 0-10 km/h	Excès de 11-20 km/h	Excès de 21-30 km/h	Excès de 31-40 km/h	Excès de plus de 40 km/h	Excès de ??? km/h	TOTAL
ELLESTRAAT RICHTING ZWEVEGEM CENTRUM		233	3	2					5
ELLESTRAAT RICHTING ZWEVEGEM KNOKKE		233	6	5					11
Gauwelstraat								1	1
GAUWELSTRAAT RICHTING AVELGEM		20	2						2
GAUWELSTRAAT RICHTING HEESTERT		115	14	7					21
GAUWELSTRAAT RICHTING HEESTERT		65	7		1				8
GAUWELSTRAAT RICHTING ZWEVEGEM		115	22	4					26
GAUWELSTRAAT RICHTING ZWEVEGEM		20	3						3
GAUWELSTRAAT RICHTING ZWEVEGEM		65	13	3	1				17
HARELBEESTRAAT RICHTING BEKAERTSTRAAT		40	38	12					50
HARELBEESTRAAT RICHTING KORTRIJKSTRAAT		40	41	7	2				50
HARELBEESTRAAT RICHTING STASEGEM		141		2					2
HARELBEESTRAAT RICHTING ZWEVEGEM		141	1						1
HELKIJNSTRAAT RICHTING HELKIJN		116	3						3
HELKIJNSTRAAT RICHTING KERK SINT DENIJS		116	5	1					6
HENDRIK CONSCIENCESTRAAT RICHTING HUGO VERRIESTS		18	38	13					51
HENDRIK CONSCIENCESTRAAT RICHTING OTEGEMSTRAAT		18	25	7					32
HINNESTRAAT RICHTING HARELBEESTRAAT		14	3						3
HINNESTRAAT RICHTING HARELBEESTRAAT		19D	2						2
HINNESTRAAT RICHTING KORTRIJKSTRAAT		14	2						2
HINNESTRAAT RICHTING KORTRIJKSTRAAT		19D	1						1
INGOOIGEMSTRAAT RICHTING CENTRUM OTEGEM		12	3	1					4
INGOOIGEMSTRAAT RICHTING CENTRUM OTEGEM		16	6	1					7
INGOOIGEMSTRAAT RICHTING N36		12	1						1
INGOOIGEMSTRAAT RICHTING N36		16	8						8
Kanaalweg								3	3
Kerkstraat								1	1



INFRACTIONS DE VITESSE (autoroutes incluses) : ENDROIT DU CONTRÔLE

2023: 1er semestre

Rue	Borne Kilométrique	Nr de maison	Excès de 0-10 km/h	Excès de 11-20 km/h	Excès de 21-30 km/h	Excès de 31-40 km/h	Excès de plus de 40 km/h	Excès de ??? km/h	TOTAL
KOOIGEMSTRAAT RICHTING KOOIGEM		55	39	35	4	1			79
KOOIGEMSTRAAT RICHTING KOOIGEM		59	11	4					15
KOOIGEMSTRAAT RICHTING SINT-DENIJS		55	32	16	1				49
KOOIGEMSTRAAT RICHTING SINT-DENIJS		59	4	1					5
KORTRIJKSTRAAT RICHTING KORTRIJK		190	18	3	1				22
KORTRIJKSTRAAT RICHTING ZWEVEGEM CENTRUM		190	13	2					15
KOUTERSTRAAT RICHTING HENDRIK CONSCIENCESTRAAT		75	7	2					9
KOUTERSTRAAT RICHTING OMMEGANGSTRAAT		75	9	1					10
Lindelaan								1	1
LINDELAAN RICHTING KORTRIJKSTRAAT		16	3						3
LINDELAAN RICHTING OUDE BELLEGEMSTRAAT		16	2						2
Moenstraat		Z/N						1	1
N8, GAUWELSTRAAT RICHTING AVELGEM		65	10	1					11
N8, GAUWELSTRAAT RICHTING HEESTERT		65	22	4					26
OEVERLAAN RICHTING DOORNIKSESTEENWEG		25	37	42	17	7	4		107
OEVERLAAN RICHTING VERZETSLAAN		25	30	22	5	6	1		64
OTEGEMSTRAAT RICHTING KERK		83	36	4	1				41
OTEGEMSTRAAT RICHTING KERK ZWEVEGEM		86	8	3					11
OTEGEMSTRAAT RICHTING OTEGEM		415	58	24					82
OTEGEMSTRAAT RICHTING OTEGEM		83	45	11					56
OTEGEMSTRAAT RICHTING OTEGEM		86	8						8
OTEGEMSTRAAT RICHTING ZWEVEGEM		415	39	14	3				56
OUDE BELLEGEMSTRAAT RICHTING BEEKSTRAAT		78	1						1
Oudenaardsesteenweg								1	1
SCHELDESTRAAT RICHTING AVELGEM		47	51	20	7				78
SCHELDESTRAAT RICHTING OTEGEM		47	39	14		1			54
SINT-DENIJSSTRAAT RICHTING BELLEGEMSTRAAT		19	8	4					12



INFRACTIONS DE VITESSE (autoroutes incluses) : ENDROIT DU CONTRÔLE

2023: 1er semestre

Rue	Borne Kilométrique	Nr de maison	Excès de 0-10 km/h	Excès de 11-20 km/h	Excès de 21-30 km/h	Excès de 31-40 km/h	Excès de plus de 40 km/h	Excès de ??? km/h	TOTAL
SINT-DENIJSSTRAAT RICHTING SINT-DENIJS		19	6	2					8
STATIONSSTRAAT RICHTING MOEN		131	15	2					17
STATIONSSTRAAT RICHTING MOEN		48G	8						8
STATIONSSTRAAT RICHTING MOEN		95	4	2					6
STATIONSSTRAAT RICHTING N8		131	14	2					16
STATIONSSTRAAT RICHTING ZWEVEGEM		48G	12	2					14
STATIONSSTRAAT RICHTING ZWEVEGEM		95	6	6	2				14
STEDESTRAAT RICHTING DEERLIJKSTRAAT		123	3						3
STEDESTRAAT RICHTING OTEGEMSTRAAT		123	3						3
Stijn Streuvelsstraat		25	2	1					3
Stijn Streuvelsstraat		THV 2	13	3					16
STIJN STREUVELSSTRAAT RICHTING AVELGEM		25	191	61	5	2			259
STIJN STREUVELSSTRAAT RICHTING ZWEVEGEM		25	83	13	1				97
Tiegemstraat								1	1
TIEGEMSTRAAT RICHTING OTEGEM		26	2						2
TIEGEMSTRAAT RICHTING OTEGEM		33	10	1					11
TIEGEMSTRAAT RICHTING TIEGEM		26	6	7	2				15
TIEGEMSTRAAT RICHTING TIEGEM		33	5	2					7
VERZETSLAAN RICHTING MOEN		46	13	9	3	3	2		30
VERZETSLAAN RICHTING SINT DENIJS		46	18	9	1		1		29
VIERKEERSTRAAT RICHTING DEERLIJK		34	11	3					14
VIERKEERSTRAAT RICHTING DEERLIJK		38	8	4	1				13
VIERKEERSTRAAT RICHTING HEESTERT		156	4	3	1				8
VIERKEERSTRAAT RICHTING HEESTERT		34	15	7	1				23
VIERKEERSTRAAT RICHTING HEESTERT		38	5	2					7
VIERKEERSTRAAT RICHTING SINT-LODEWIJK		156	4	3			1		8
VINKESTRAAT RICHTING SINT DENIJS		6	1						1



INFRACTIONS DE VITESSE (autoroutes incluses) : ENDROIT DU CONTRÔLE

2023: 1er semestre

Rue	Borne Kilometrique	Nr de maison	Excès de 0-10 km/h	Excès de 11-20 km/h	Excès de 21-30 km/h	Excès de 31-40 km/h	Excès de plus de 40 km/h	Excès de ??? km/h	TOTAL
VINKESTRAAT RICHTING ZWEVEGEM		6		1					1
WITTOGSTRAAT RICHTING KANNOOTDRIES		12	1						1
ZANDBEEKSTRAAT RICHTING KORTRIJK		24	8	2					10
ZANDBEEKSTRAAT RICHTING SINT-DENIJS		24	5	1	1				7
ZONNEBLOEMSTRAAT RICHTING AVELGEMSTRAAT		18	4						4
ZONNEBLOEMSTRAAT RICHTING PAARDENBLOEMSTRAAT		18	3	3					6
ZWEVEGEMSTRAAT RICHTING OTEGEM		168	3	2	1				6
ZWEVEGEMSTRAAT RICHTING OTEGEM		63	2						2
ZWEVEGEMSTRAAT RICHTING ZWEVEGEM		63	13	6					19
ZWEVEGEMSTRAAT RICHTING ZWEVEGEM		83	2	1					3
TOTAL			1.801	657	86	26	9	12	2.591



INFRACTIONS DE VITESSE (autoroutes incluses) : RÉGIME VITESSE

1er semestre 2023

Vitesse autorisée	Excès de 0-10 km/h	Excès de 11-20 km/h	Excès de 21-30 km/h	Excès de 31-40 km/h	Excès de plus de 40	Excès de ??? km/h	TOTAL
30	1.278	591	65	11	1	0	1.946
50	7.257	2.652	399	76	18	2	10.404
60	14	10	1	0	0	0	25
70	510	284	64	20	11	3	892
90	2	1	0	0	0	0	3
120	496	124	25	5	2	0	652
Inconnu	7	3	0	0	0	46	56
TOTAL	9.564	3.665	554	112	32	51	13.978

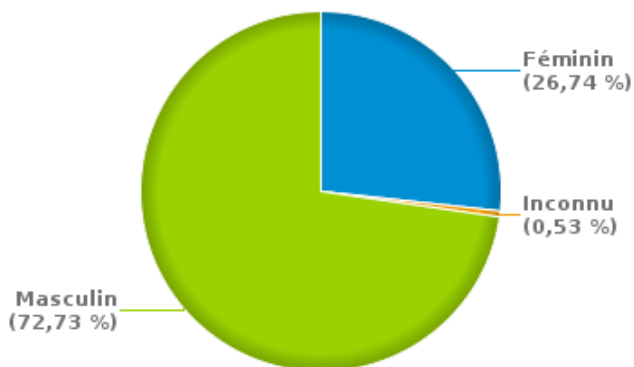
INFRACTIONS ROUTIÈRES (autoroutes incluses) : PROFIL DES CONTREVENANTS

1er semestre 2023

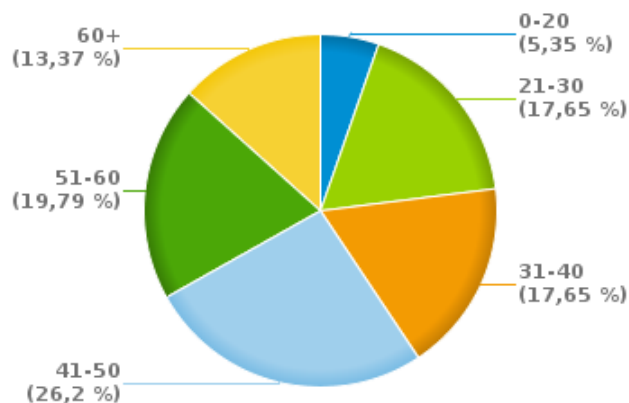
Nombre d'infractions d'alcool par catégorie d'âge et par sexe

	Masculin	Féminin	Inconnu	TOTAL
0-20	10	0	0	10
21-30	23	10	0	33
31-40	22	10	1	33
41-50	36	13	0	49
51-60	27	10	0	37
60+	18	7	0	25
TOTAL	136	50	1	187

% infractions alcool par sexe pour le 1er semestre 2023



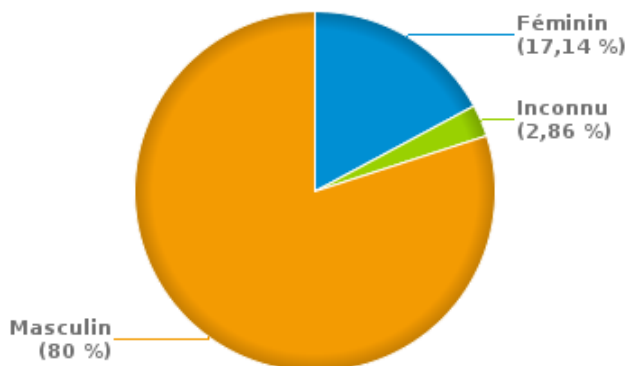
% infractions alcool par catégorie d'âge pour le 1er semestre 2023



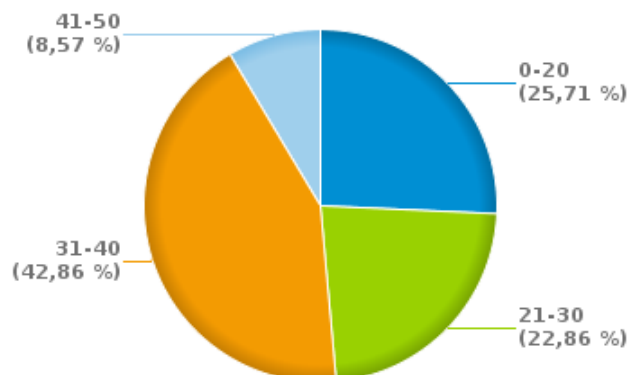
Nombre d'infractions de drogues par catégorie d'âge et par sexe

	Féminin	Inconnu	Masculin	TOTAL
0-20	1	0	8	9
21-30	2	0	6	8
31-40	3	1	11	15
41-50	0	0	3	3
TOTAL	6	1	28	35

% infractions drogues par sexe pour le 1er semestre 2023



% infractions drogues par catégorie d'âge pour le 1er semestre 2023





INFRACTIONS ROUTIÈRES
FILTRES ET PARAMÈTRES SELECTIONNÉS
DANS CE RAPPORT

Année de début de l'infraction	2015
Année de fin de l'infraction	2023
Trimestre(s)	Trim. 1;Trim. 2
Zone de police	ZP MIRA (WAREGEM)
Unité locale/fédérale	
Hors/sur autoroute	(autoroutes incluses)
Unité de police constatante	
Date de clôture de la banque de données	30/09/2023

Date de mise à jour du rapport	08 NOV. 2023 17:00:17
---------------------------------------	-----------------------