

**Aperçu  
Infractions routières  
(autoroutes incluses)  
2023: 1er semestre**

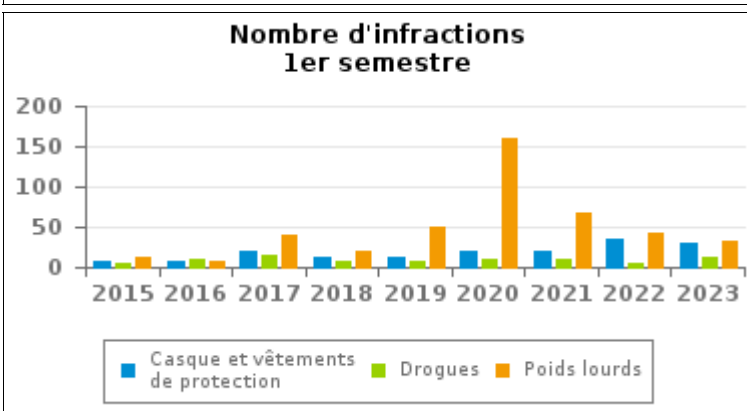
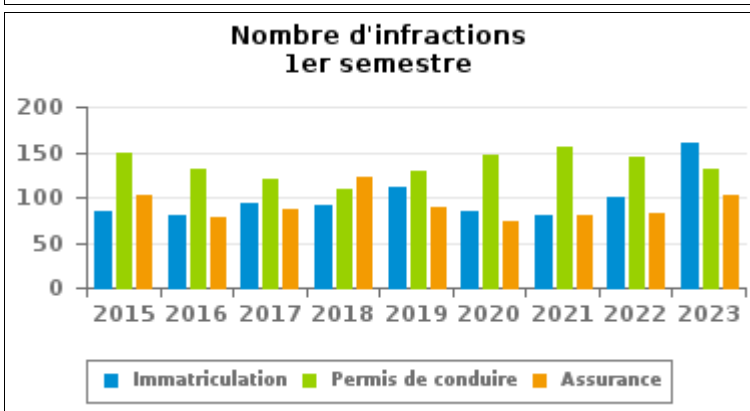
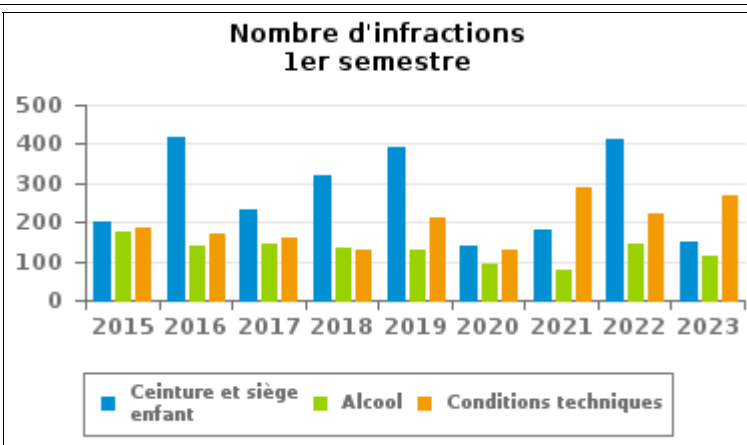
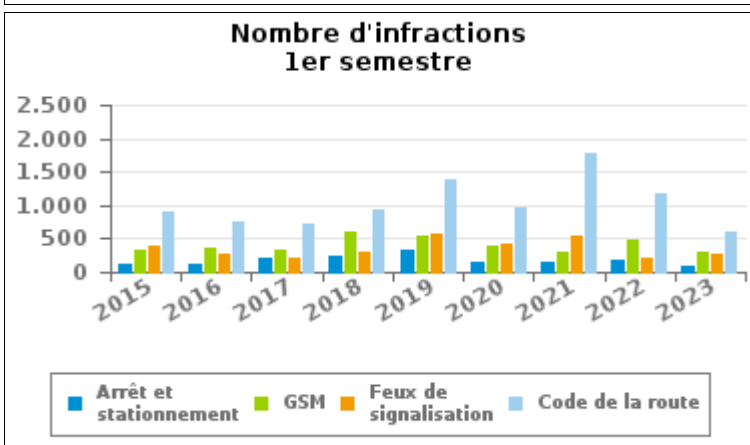
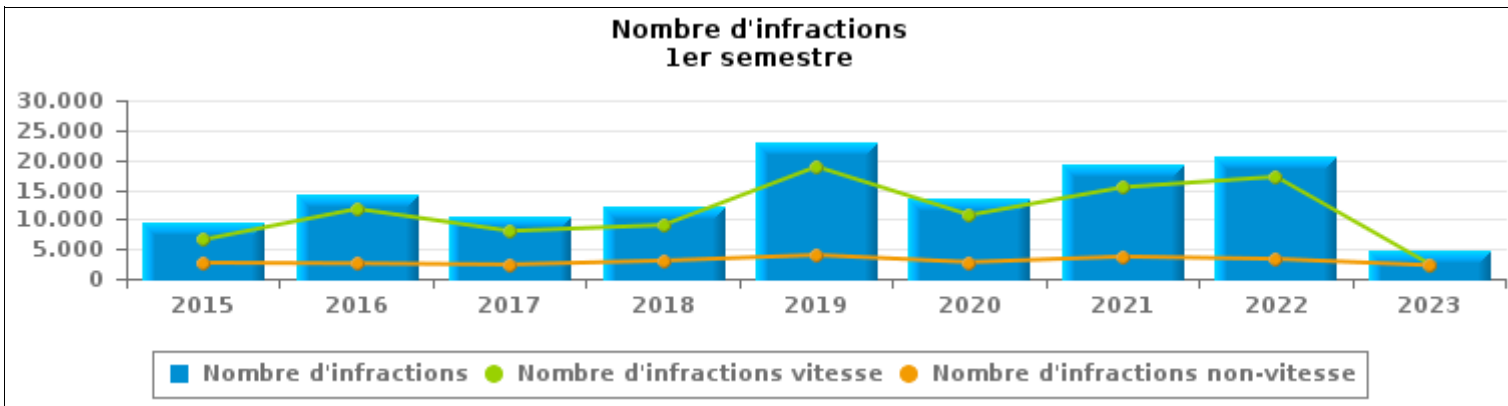
**ZP RIHO (ROESELARE)**



# INFRACTIONS ROUTIÈRES (autoroutes incluses) : APERÇU GÉNÉRAL

## Comparaison 1er semestre 2015 - 2023

	2015	2016	2017	2018	2019	2020	2021	2022	2023
<b>NOMBRE TOTAL D'INFRACTIONS</b>	<b>9.277</b>	<b>14.323</b>	<b>10.424</b>	<b>12.070</b>	<b>22.838</b>	<b>13.504</b>	<b>19.104</b>	<b>20.487</b>	<b>4.760</b>
<b>INFRACTIONS PAR THEME</b>									
	2015	2016	2017	2018	2019	2020	2021	2022	2023
Vitesse	6.589	11.747	8.030	9.028	18.850	10.713	15.381	17.151	2.490
Arrêt et stationnement	119	127	210	252	336	164	141	191	103
GSM	344	365	320	601	548	388	291	472	298
Casque et vêtements de protection	8	8	19	13	12	19	21	35	31
Ceinture et siège enfant	203	419	233	318	392	139	181	413	148
Feux de signalisation	391	268	214	297	584	407	537	217	260
Code de la route	901	761	723	942	1.381	956	1.781	1.183	603
Alcool	176	139	142	133	130	95	78	146	112
Drogues	5	11	14	7	7	9	10	6	12
Conditions techniques	185	170	160	127	212	131	290	223	270
Immatriculation	84	81	94	91	112	85	79	100	160
Permis de conduire	150	132	121	108	128	146	156	144	131
Assurance	102	78	87	123	90	74	79	83	103
Poids lourds	12	8	39	19	50	161	68	42	32
Autres	2	3	3	2	2	1	4	3	1
Inconnu	6	6	15	9	4	16	7	78	6





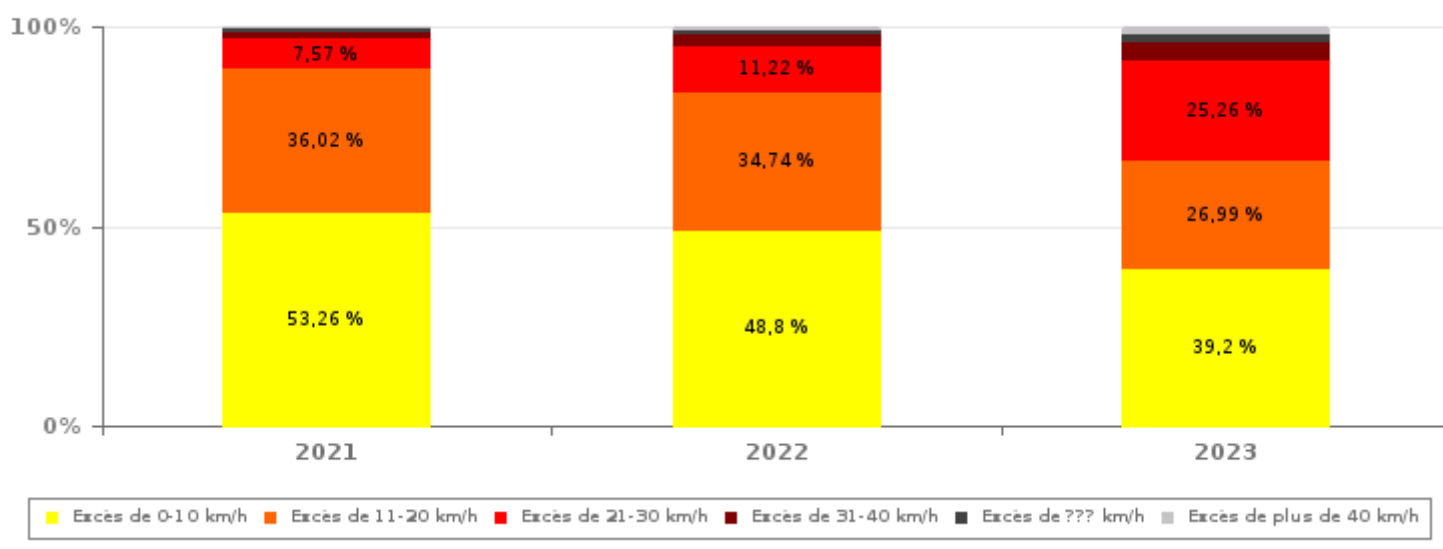
# INFRACTIONS ROUTIÈRES (autoroutes incluses) : APERÇU GÉNÉRAL

## INFRACTIONS PAR DEGRE DE GRAVITE

### Comparaison 1er semestre 2015 - 2023

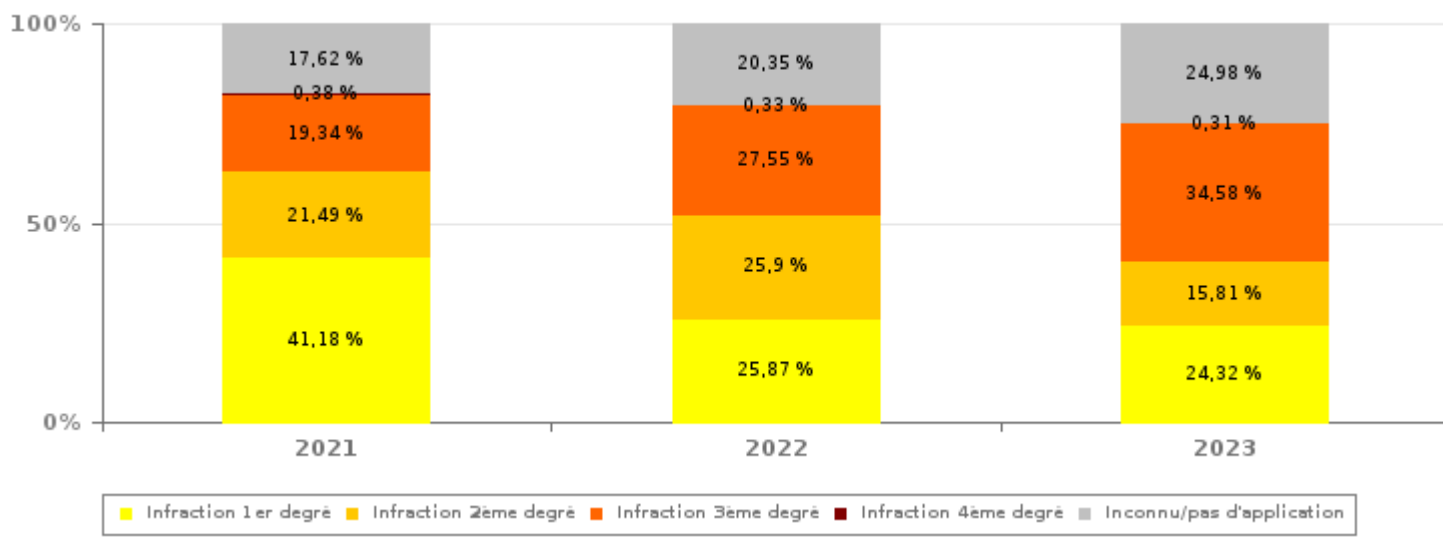
VITESSE	2015	2016	2017	2018	2019	2020	2021	2022	2023
Excès de 0-10 km/h	217	5.721	4.043	4.739	10.960	5.256	8.192	8.369	976
Excès de 11-20 km/h	5.141	4.762	3.132	3.336	6.342	4.108	5.541	5.959	672
Excès de 21-30 km/h	953	990	653	702	1.218	993	1.165	1.925	629
Excès de 31-40 km/h	189	168	118	167	193	195	259	584	107
Excès de plus de 40 km/h	51	68	30	37	75	70	103	198	45
Excès de ??? km/h	38	38	54	47	62	91	121	116	61
<b>Sous-total VITESSE</b>	<b>6.589</b>	<b>11.747</b>	<b>8.030</b>	<b>9.028</b>	<b>18.850</b>	<b>10.713</b>	<b>15.381</b>	<b>17.151</b>	<b>2.490</b>

Nombre d'infractions (vitesse): répartition selon la gravité pour le 1er semestre



NON-VITESSE	2015	2016	2017	2018	2019	2020	2021	2022	2023
1er degré	921	686	740	979	982	649	1.533	863	552
2ème degré	623	887	697	1.084	1.437	972	800	864	359
3ème degré	604	556	452	504	1.023	569	720	919	785
4ème degré	2	5	7	0	9	9	14	11	7
Inconnu/Pas d'application	538	442	498	475	537	592	656	679	567
<b>Sous-total NON-VITESSE</b>	<b>2.688</b>	<b>2.576</b>	<b>2.394</b>	<b>3.042</b>	<b>3.988</b>	<b>2.791</b>	<b>3.723</b>	<b>3.336</b>	<b>2.270</b>

Nombre d'infractions (non-vitesse): répartition selon la gravité pour le 1er semestre





# INFRACTIONS ROUTIÈRES (autoroutes incluses) : APERÇU GÉNÉRAL

## INFRACTIONS PAR DEGRE DE GRAVITE

Comparaison 1er semestre 2015 - 2023



## INFRACTIONS ROUTIÈRES (autoroutes incluses) : APERÇU GÉNÉRAL

### Comparaison par mois 1er semestre 2023

	Jan	Fév	Mar	Avr	Mai	Juin	TOTAL
<b>NOMBRE TOTAL D'INFRACTIONS</b>	<b>1.112</b>	<b>1.037</b>	<b>483</b>	<b>787</b>	<b>719</b>	<b>622</b>	<b>4.760</b>
<b>INFRACTIONS PAR THEME</b>							
	Jan	Fév	Mar	Avr	Mai	Juin	TOTAL
Vitesse	664	664	136	553	244	229	2.490
Arrêt et stationnement	16	16	25	19	14	13	103
GSM	39	46	52	42	76	43	298
Casque et vêtements de protection	1	4	2	2	4	18	31
Ceinture et siège enfant	20	39	18	24	24	23	148
Feux de signalisation	33	32	34	5	71	85	260
Code de la route	173	98	72	44	118	98	603
Alcool	21	18	18	18	25	12	112
Drogues	1	2	1	1	2	5	12
Conditions techniques	92	37	29	27	50	35	270
Immatriculation	17	33	36	19	31	24	160
Permis de conduire	16	23	34	20	24	14	131
Assurance	12	24	21	8	20	18	103
Poids lourds	6	1	2	5	15	3	32
Autres	0	0	0	0	1	0	1
Inconnu	1	0	3	0	0	2	6
<b>INFRACTIONS PAR DEGRE DE GRAVI</b>							
	Jan	Fév	Mar	Avr	Mai	Juin	TOTAL
<b>VITESSE</b>							
Excès de 0-10 km/h	313	306	39	230	40	48	976
Excès de 11-20 km/h	173	186	26	149	86	52	672
Excès de 21-30 km/h	141	117	48	144	85	94	629
Excès de 31-40 km/h	20	26	15	15	15	16	107
Excès de plus de 40 km/h	6	13	2	9	7	8	45
Excès de ??? km/h	11	16	6	6	11	11	61
Sous-total VITESSE	664	664	136	553	244	229	2.490
<b>NON-VITESSE</b>							
1er degré	195	74	66	45	86	86	552
2ème degré	52	90	57	41	61	58	359
3ème degré	115	117	120	76	193	164	785
4ème degré	1	0	0	0	0	6	7
Inconnu/Pas d'application	85	92	104	72	135	79	567
Sous-total NON-VITESSE	448	373	347	234	475	393	2.270



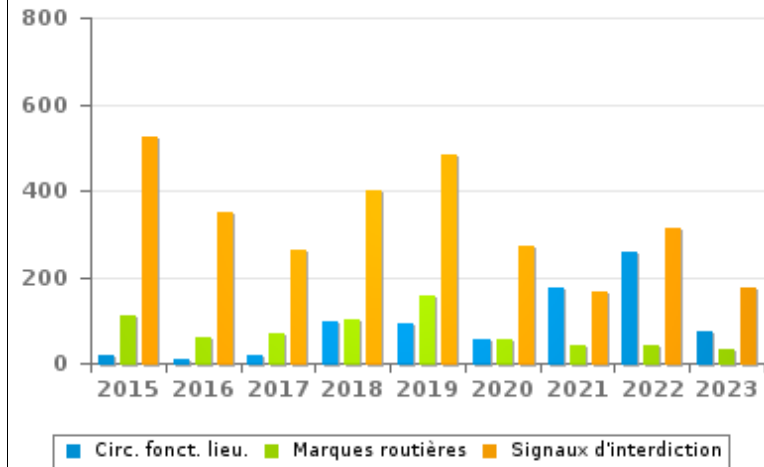
# INFRACTIONS ROUTIÈRES (autoroutes incluses) : APERÇU GÉNÉRAL (DÉTAIL)

## Comparaison 1er semestre 2015 - 2023

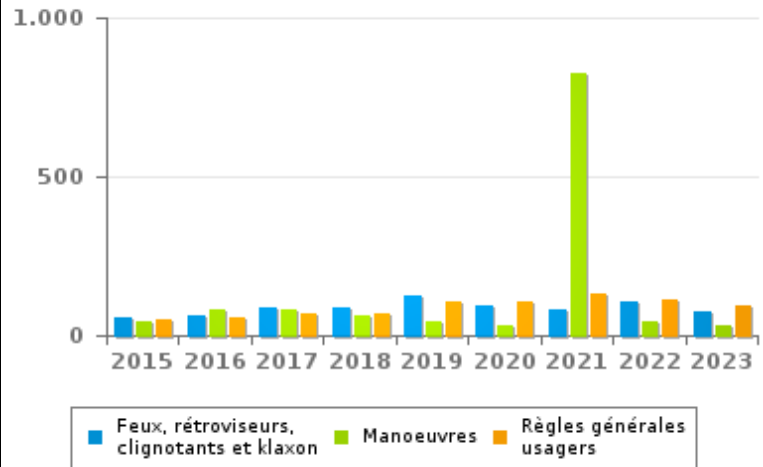
### Code de la route

	2015	2016	2017	2018	2019	2020	2021	2022	2023
Signaux d'interdiction	526	348	260	398	482	270	164	313	174
Manoeuvres	42	84	80	63	42	32	827	44	33
Chargement des véhicules (code de la route)	15	77	53	45	183	259	218	161	56
Circulation en fonction du lieu	17	9	18	98	94	56	173	259	73
Règles générales usagers	48	59	70	68	104	105	132	111	92
Feux, rétroviseurs, clignotants et klaxon	59	61	87	88	126	92	84	108	77
Marques routières	110	61	69	101	156	55	42	40	30
Priorité	14	13	34	41	159	27	88	48	18
Signaux d'obligation	47	32	19	19	10	31	9	41	15
Injonctions des agents qualifiés	3	10	11	6	6	7	17	25	9
Comportement à l'égard de certains usagers	11	5	9	7	12	9	10	24	6
Transport de personnes (code de la route)	6	2	7	8	6	5	2	8	20
Code de la route: autres	3	0	6	0	1	8	15	1	0
<b>TOTAL</b>	<b>901</b>	<b>761</b>	<b>723</b>	<b>942</b>	<b>1.381</b>	<b>956</b>	<b>1.781</b>	<b>1.183</b>	<b>603</b>

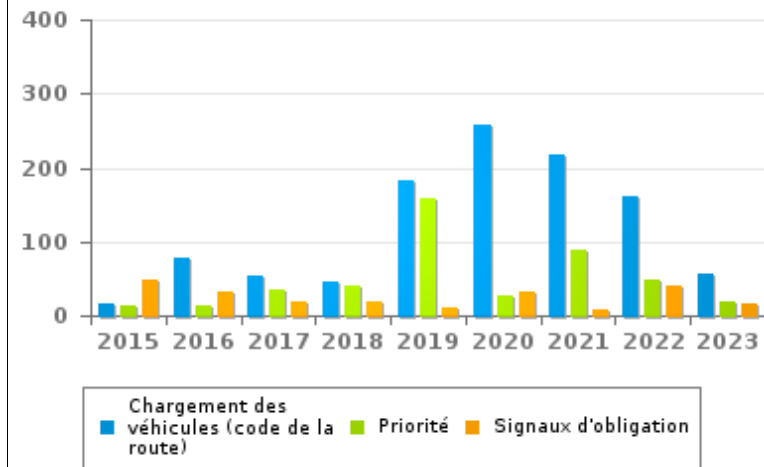
Nombre d'infractions 1er semestre



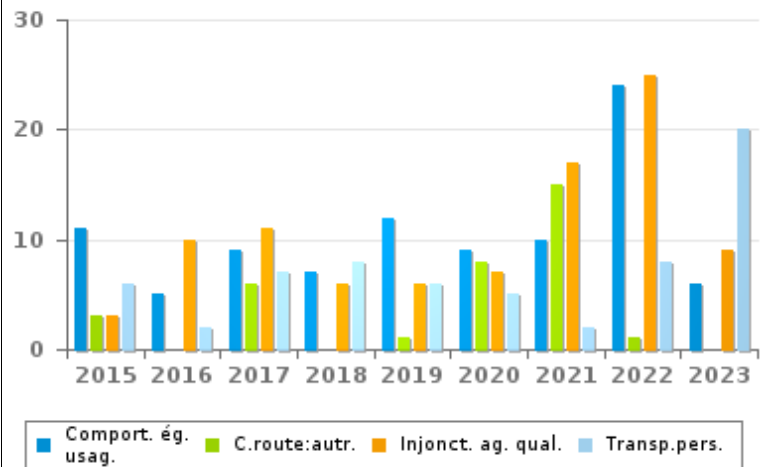
Nombre d'infractions 1er semestre



Nombre d'infractions 1er semestre



Nombre d'infractions 1er semestre





# INFRACTIONS ROUTIÈRES (autoroutes incluses) : TOP 5 DES INFRACTIONS

## 1er semestre 2023

### Toutes les infractions

Theme	Article de loi	Nombre d'infractions	% (*)
Vitesse	Art. 11.2.1°.a). En dehors des agglomérations, la vitesse est limitée à 120 km à l'heure sur les autoroutes [...].	932	19,58%
Vitesse	(Attention : l'infraction suivante est uniquement valable pour la Région flamande) Art. 11.2.1°- b). En dehors des agglomérations, la vitesse est limitée à 120 km à l'heure [...] sur les voies publiques divisées en quatre bandes de circulation ou plus dont deux au moins sont affectées à chaque sens de circulation, pour autant que les sens de circulation soient séparés autrement qu'avec des marques routières [...]. Les limitations de vitesse inférieures imposées par le signal C43 ou résultant de l'article 11.3. restent d'application. Art. 5. Les usagers doivent se conformer[...] aux signaux routiers [...], lorsque ceux-ci sont réguliers en la forme, suffisamment visibles et placés conformément aux prescriptions du [...] [Code de la route]. Art. 68.3. [...] Sign. C43 [avec la mention 70]. A partir du signal jusqu'au prochain carrefour [ou signal C45], interdiction de circuler à une vitesse supérieure à [70 km/h] [...].	303	6,37%
Vitesse	(Attention : l'infraction suivante est uniquement valable pour la Région flamande) Art. 11.2.3°.a). En dehors des agglomérations, la vitesse est limitée à 70 km à l'heure sur les voies publiques divisées en quatre bandes de circulation ou plus dont deux au moins sont affectées à chaque sens de circulation et dont les sens de circulation sont séparés par des marques routières.	468	9,83%
GSM	Constitue une infraction de 3ème degré en vertu de l'article 3.2°/2 de l'AR du 30-09-2005 : Art. 8.4. Sauf lorsque son véhicule est à l'arrêt ou en stationnement, le conducteur ne peut utiliser, tenir en main ni manipuler aucun appareil électronique mobile doté d'un écran [GSM/Smartphone/...], à moins qu'il ne soit fixé au véhicule dans un support destiné à cette fin.	298	6,26%
Feux de signalisation	Constitue une infraction de 3ème degré en vertu de l'article 3.36° de l'AR du 30-09-2005 : Art. 5. Les usagers doivent se conformer aux signaux lumineux de circulation, aux signaux routiers et aux marques routières, lorsque ceux-ci sont réguliers en la forme, suffisamment visibles et placés conformément aux prescriptions du [...] règlement [général sur la police de la circulation routière et de l'usage de la voie publique]. Art. 61.1. 1°. Les feux des signaux du système tricolore sont circulaires et ont la signification suivante : le feu rouge signifie interdiction de franchir la ligne d'arrêt ou, à défaut de ligne d'arrêt, le signal même.	250	5,25%



# INFRACTIONS ROUTIÈRES (autoroutes incluses) : TOP 5 DES INFRACTIONS

## 1er semestre 2023

### Infractions du 4ème degré

Theme	Article de loi	Nombre d'infractions	% (*)
Code de la route	Art. 4.1. Les usagers doivent obtempérer immédiatement aux injonctions des agents qualifiés. Art. 4.2.2°. Sont notamment considérées comme injonctions : le ou les bras tendus horizontalement, qui signifie arrêt pour les usagers qui viennent de directions coupant celles indiquées par le ou les bras tendus. Art. 4.1°. Sont infractions du quatrième degré au sens de l'article 29§1er, 1er alinéa de la [...] loi relative à la police de la circulation routière, coordonnée le 16 mars 1968: [...] transgresser les ordres [...] [mentionnés à l'article 4.2.2° de l'AR 01-12-1975] d'une personne habilitée.	1	0,02 %
Code de la route	Constitue une infraction de 4ème degré en vertu de l'article 4.4° de l'AR du 30-09-2005 : Art. 20.3.1°. Il est interdit de s'engager sur un passage à niveau lorsque les barrières sont en mouvement ou fermées.	2	0,04 %
Code de la route	Constitue une infraction de 4ème degré en vertu de l'article 4.4° de l'AR du 30-09-2005 : Art. 20.3.2°. Il est interdit de s'engager sur un passage à niveau lorsque les feux rouges clignotants sont allumés.	3	0,06 %
Code de la route	Constitue une infraction de 4ème degré en vertu de l'article 4.4° de l'AR du 30-09-2005 : Art. 20.3.3°. Il est interdit de s'engager sur un passage à niveau lorsque le signal sonore fonctionne.	1	0,02 %

(\*) % par rapport au nombre total d'infractions



# INFRACTIONS ROUTIÈRES (autoroutes incluses) : MOMENT

## Nombre d'infractions selon le moment de la semaine

### 1er semestre 2023

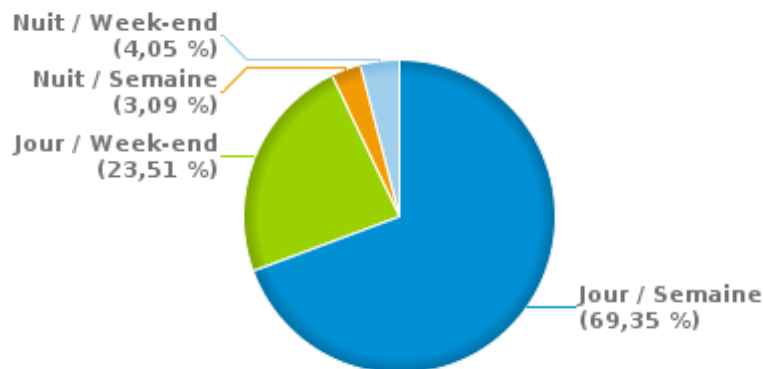


	Semaine			Week-end			TOTAL
	Jour	Nuit	Sous-total	Jour	Nuit	Sous-total	
Vitesse	1.723	47	1.770	670	50	720	2.490
Arrêt et stationnement	63	2	65	31	7	38	103
GSM	234	1	235	61	2	63	298
Casque et vêtements de protection	21	1	22	9	0	9	31
Ceinture et siège enfant	98	0	98	47	3	50	148
Feux de signalisation	159	13	172	67	21	88	260
Code de la route	478	20	498	82	23	105	603
Alcool	24	28	52	19	41	60	112
Drogues	6	1	7	2	3	5	12
Conditions techniques	205	8	213	48	9	57	270
Immatriculation	113	7	120	35	5	40	160
Permis de conduire	78	9	87	25	19	44	131
Assurance	70	6	76	17	10	27	103
Poids lourds	23	3	26	6	0	6	32
Autres	1	0	1	0	0	0	1
Inconnu	5	1	6	0	0	0	6
<b>TOTAL</b>	<b>3.301</b>	<b>147</b>	<b>3.448</b>	<b>1.119</b>	<b>193</b>	<b>1.312</b>	<b>4.760</b>

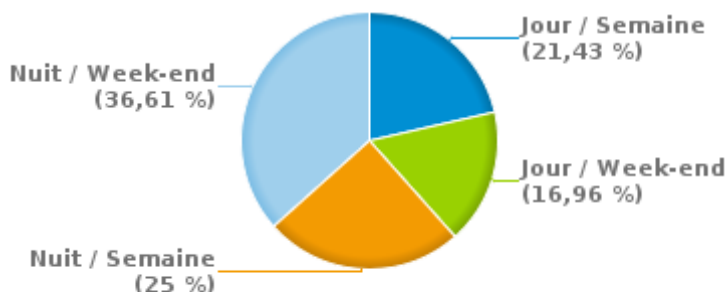
Weekend = Du vendredi 22h00 jusqu'au lundi 06h00  
Semaine = Du lundi 06h00 jusqu'au vendredi 22h00

Jour: de 06h00 à 22h00  
Nuit: de 22h00 à 06h00

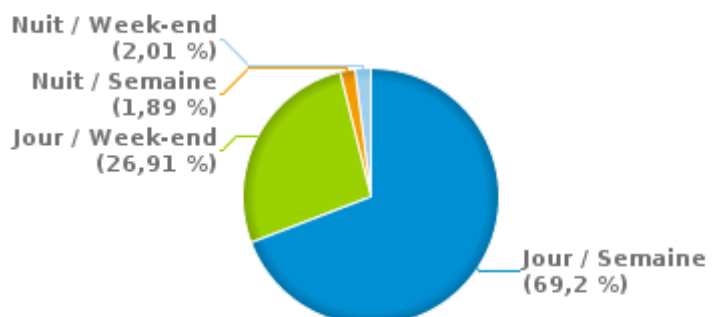
#### % infractions selon le moment pour le 1er semestre 2023



#### % infractions alcool selon le moment pour le 1er semestre 2023



#### % infractions vitesse selon le moment pour le 1er semestre 2023





## INFRACTIONS DE VITESSE (autoroutes incluses) : ENDROIT DU CONTRÔLE

2023: 1er semestre

## Hooglede

Rue	Borne Kilometrique	Nr de maison	Excès de 0-10 km/h	Excès de 11-20 km/h	Excès de 21-30 km/h	Excès de 31-40 km/h	Excès de plus de 40 km/h	Excès de ??? km/h	TOTAL
Amersveldestraat		6			2	1			3
Bruggestraat		113			2				2
Bruggestraat		117			1	1			2
Bruggestraat		119			1				1
Bruggestraat		139			3	1			4
Bruggestraat		140			1				1
Delaeystraat		10			4				4
Grijspeerdstraat		105			20	10			30
Grijspeerdstraat		18			6	1			7
Hogestraat		57 B			2				2
Hogestraat		57B			4	1			5
Hogestraat		84			2				2
Hogestraat		90			8				8
Hogestraat		98			2				2
Hogestraat								1	1
Ieperstraat		116			1				1
Kortemarkstraat		7		1					1
Meiboomstraat								2	2
R32 Côté Extérieur	6.3							1	1
R32 Côté Extérieur				1					1
R32 Côté Intérieur	5.6		24	66	19	4	3		116
R32 RICHTING ARDOOIE	5.6		2	12	2	3			19
R32 RICHTING ARDOOIE	5.7		7	13	5	2			27
R32 RIJKSWEG RICHTING ARDOOIE	5.6		20	33	10	1			64
Roeselarestraat		85			3				3
Roeselarestraat		88			5				5



## INFRACTIONS DE VITESSE (autoroutes incluses) : ENDROIT DU CONTRÔLE

2023: 1er semestre

Rue	Borne Kilometrique	Nr de maison	Excès de 0-10 km/h	Excès de 11-20 km/h	Excès de 21-30 km/h	Excès de 31-40 km/h	Excès de plus de 40 km/h	Excès de ??? km/h	TOTAL
Stationsstraat		84			4	1			5
<b>TOTAL</b>			<b>53</b>	<b>126</b>	<b>107</b>	<b>26</b>	<b>3</b>	<b>4</b>	<b>319</b>

## Izegem

Rue	Borne Kilometrique	Nr de maison	Excès de 0-10 km/h	Excès de 11-20 km/h	Excès de 21-30 km/h	Excès de 31-40 km/h	Excès de plus de 40 km/h	Excès de ??? km/h	TOTAL
A17 Dir Bruges	36.8		181	34	9	1	1		226
A17 Dir Bruges	37.0	*	36	9	4	1			50
A17 Dir Bruges	37.0					1			1
A17 Dir Bruges	37.2		2	1	1				4
A17 Dir Bruges	37.3	*	444	97	36	5	2		584
A17 Dir Bruges	38.8				1				1
A17 Dir Bruges			1			1	1		3
A17 Direction Brugge Parking Oekene	37.2		1						1
Ambachtenstraat		1			7		1		8
Ambachtenstraat		6			7	1			8
Ardooisestraat		129			1				1
Ardooisestraat		94			2				2
Ardooisestraat		98			2				2
Gentseheerweg		58			3				3
Gentseheerweg		60			1				1
Gentseheerweg		62			3		1		4
Gentseheerweg		64			1				1
Gentsestraat								1	1
Heilig Hartstraat		43			2				2
Italianenlaan		1			2				2
Kachtemsestraat		164			3	1			4



## INFRACTIONS DE VITESSE (autoroutes incluses) : ENDROIT DU CONTRÔLE

2023: 1er semestre

Rue	Borne Kilométrique	Nr de maison	Excès de 0-10 km/h	Excès de 11-20 km/h	Excès de 21-30 km/h	Excès de 31-40 km/h	Excès de plus de 40 km/h	Excès de ??? km/h	TOTAL
Kortrijksestraat		323			1				1
Kortrijksestraat								1	1
L. De Raetlaan		18			4				4
Leenstraat		101			1				1
Leenstraat		103			1				1
Lodewijk de Raetlaan		11			13	6	1		20
Lodewijk de Raetlaan		18			19	1			20
Meensesteenweg		175				1			1
Minervastraat								4	4
N36 Direction Kortemark	18.1							1	1
N36 Direction Renaix	18.1							1	1
N36 RIJKSWEG RICHTING ARDOOIE	18.0		6	22	3		1		32
N36 RIJKSWEG RICHTING E403/IZEGEM	18.0		13	28	7	1			49
N36 RIJKSWEG RICHTING IZEGEM	17.8			9	2				11
N36 RIJKSWEG RICHTING IZEGEM	18.0		7	23	4	2			36
N36 RIJKSWEG RICHTING KORTRIJK	17.8			9		2			11
N36 RIJKSWEG RICHTING KORTRIJK	18.0		38	97	25	2	2		164
N36 RIJKSWEG RICHTING ROESELARE	18.0		30	87	15	3	2		137
NOORDKAAI RICHTING ROESELARE		31		1					1
Prins Albertlaan		20			7				7
Prins Albertlaan		22			2				2
Prins Albertlaan		24					1		1
Reperstraat		106				1			1
Rijksweg		KMP			1				1
Rijksweg			30	54	11	1	1	4	101
Roeselaarsestraat		385			1				1
Roeselaarsestraat		472			1				1



## INFRACTIONS DE VITESSE (autoroutes incluses) : ENDROIT DU CONTRÔLE

2023: 1er semestre

Rue	Borne Kilométrique	Nr de maison	Excès de 0-10 km/h	Excès de 11-20 km/h	Excès de 21-30 km/h	Excès de 31-40 km/h	Excès de plus de 40 km/h	Excès de ??? km/h	TOTAL
Roeselaarsestraat		582			2	2	1		5
Sasbrug								2	2
Sint-Pietersstraat								1	1
Stationsstraat								1	1
<b>TOTAL</b>			<b>789</b>	<b>471</b>	<b>205</b>	<b>33</b>	<b>15</b>	<b>16</b>	<b>1.529</b>

## Roeselare

Rue	Borne Kilométrique	Nr de maison	Excès de 0-10 km/h	Excès de 11-20 km/h	Excès de 21-30 km/h	Excès de 31-40 km/h	Excès de plus de 40 km/h	Excès de ??? km/h	TOTAL
A17 Direction Brugge								3	3
A17 Dir Tournai	36.8		47	11	3	3	1		65
A17 Dir Tournai	37.0			1					1
A17 Dir Tournai	38.0				1				1
A17 Dir Tournai							1	5	6
A17 Dir Tournai sortie 6 Roulers-Rumbeke								1	1
A17 Dir Tournai sortie 7 Roulers-Izegem	40.5							2	2
Ardooisesteenweg		353			3				3
Ardooisesteenweg		356			15				15
Ardooisesteenweg		404			6				6
Ardooisesteenweg		426			1				1
Beversesteenweg		136						1	1
Blinde-Rodenbachstraat		48			1				1
Brugsesteenweg								1	1
Diksmuidsesteenweg		386			7				7
Groenestraat		173			2				2
Groenestraat		175			3				3
Heirweg		82			6				6



## INFRACTIONS DE VITESSE (autoroutes incluses) : ENDROIT DU CONTRÔLE

2023: 1er semestre

Rue	Borne Kilometrique	Nr de maison	Excès de 0-10 km/h	Excès de 11-20 km/h	Excès de 21-30 km/h	Excès de 31-40 km/h	Excès de plus de 40 km/h	Excès de ??? km/h	TOTAL
Heirweg		82 B			1	1			2
Heirweg		82B			1	1			2
Hoogleedsesteenweg		288			1				1
Hoogleedsesteenweg		327			1				1
Hoogleedsesteenweg		331			1				1
Iepersestraat		274			1				1
Iepersestraat		278			2				2
Iepersestraat		335				1			1
Iepersestraat		543			6	1			7
Iepeseweg		55			1				1
Izegemseardeweg		33			8				8
Izegemseardeweg		35			23	3	1		27
Izegemsestraat								3	3
Kachtemsestraat		292			1				1
Kachtemsestraat		294			1				1
Kachtemsestraat		295				1			1
Kachtemsestraat		308			4	1	1		6
Kachtemsestraat		327			14	3	2		19
Mandellaan		473			2				2
Mandellaan		485			1				1
Mandellaan		508			6		1		7
Mandellaan		514			6		2		8
Mandellaan		530			2	1			3
Mandellaan		538			1				1
Meensesteenweg		412			1				1
Meensesteenweg		463			31	4	1		36
Meensesteenweg		677		1					1



## INFRACTIONS DE VITESSE (autoroutes incluses) : ENDROIT DU CONTRÔLE

2023: 1er semestre

Rue	Borne Kilométrique	Nr de maison	Excès de 0-10 km/h	Excès de 11-20 km/h	Excès de 21-30 km/h	Excès de 31-40 km/h	Excès de plus de 40 km/h	Excès de ??? km/h	TOTAL
Meensesteenweg		740			1				1
Meensesteenweg				1			1	2	4
Meiboomlaan		KL WE			5	1			6
Meiboomlaan		KRSP			2				2
Moorseelsesteenweg		152			1	1			2
Moorseelsesteenweg		189			43	5	2		50
Moorseelsesteenweg		5			1				1
Moorseelsesteenweg				1				2	3
N36a Traversée Roeselare	14.4							1	1
N36a Traversée Roeselare				2				7	9
N36 Direction Kortemark	15.6				1				1
N36 Direction Kortemark	17.2							2	2
N36 Direction Kortemark				1				1	2
N36 Direction Renaix	17.0			1					1
N36 Direction Renaix				1	2	1		3	7
N36 RIJKSWEG THV KRUIPUNT MOORSEELSESTEENWEG R	14.66	*	35	29	9	7	7		87
Noordstraat								1	1
Oekensestraat		102			8	1			9
Oekensestraat		46			19				19
Oekensestraat		54			26	1			27
Oekensestraat		63			5	2			7
Oekensestraat		78			9				9
Oostnieuwkerksesteenweg		52			2				2
Oostnieuwkerksesteenweg		61			1				1
Oostnieuwkerksesteenweg								1	1
R32 Côté Extérieur	14.3							1	1
R32 Côté Extérieur	8.5				1				1



## INFRACTIONS DE VITESSE (autoroutes incluses) : ENDROIT DU CONTRÔLE

2023: 1er semestre

Rue	Borne Kilometrique	Nr de maison	Excès de 0-10 km/h	Excès de 11-20 km/h	Excès de 21-30 km/h	Excès de 31-40 km/h	Excès de plus de 40 km/h	Excès de ??? km/h	TOTAL
R32 Côté Extérieur								1	1
R32 Côté Intérieur								1	1
R32 RIJKSWEG KRSP HOOGLEEDSESTEENWEG RICHTING IE		*	8				2		10
R32 THV KRUIPUNT GROENESTRAAT RICHTING TORHOUT		*	18	14	6	7	1		46
R32 THV KRUIPUNT OOSTNIEUWKERKSESTEENWEG RICHT		*	3	2	2		1		8
R32 VENTWEG-ZUID THV KRUIPUNT ONLEDEGOEDSTRAAT		*	23	10	1	1	3		38
Schoolstraat		110			1				1
Sint-Eloois-Winkelsestraat		75C			2				2
Sint-Eloois-Winkelsestraat		83			3				3
Stationsplein								1	1
Verbrandhofstraat		64			2	1			3
Westlaan								1	1
<b>TOTAL</b>			<b>134</b>	<b>75</b>	<b>317</b>	<b>48</b>	<b>27</b>	<b>41</b>	<b>642</b>





## INFRACTIONS DE VITESSE (autoroutes incluses) : RÉGIME VITESSE

1er semestre 2023

Vitesse autorisée	Excès de 0-10 km/h	Excès de 11-20 km/h	Excès de 21-30 km/h	Excès de 31-40 km/h	Excès de plus de 40	Excès de ??? km/h	TOTAL
30	0	0	135	9	1	0	145
50	0	3	313	49	15	0	380
70	177	460	107	21	9	0	774
90	88	60	20	16	14	0	198
120	711	149	54	12	6	0	932
Inconnu	0	0	0	0	0	61	61
<b>TOTAL</b>	<b>976</b>	<b>672</b>	<b>629</b>	<b>107</b>	<b>45</b>	<b>61</b>	<b>2.490</b>



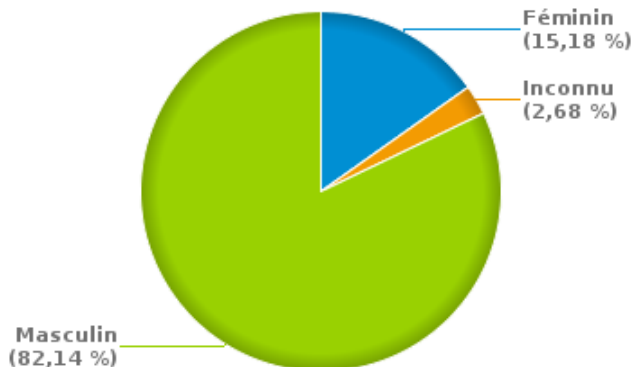
# INFRACTIONS ROUTIÈRES (autoroutes incluses) : PROFIL DES CONTREVENANTS

## 1er semestre 2023

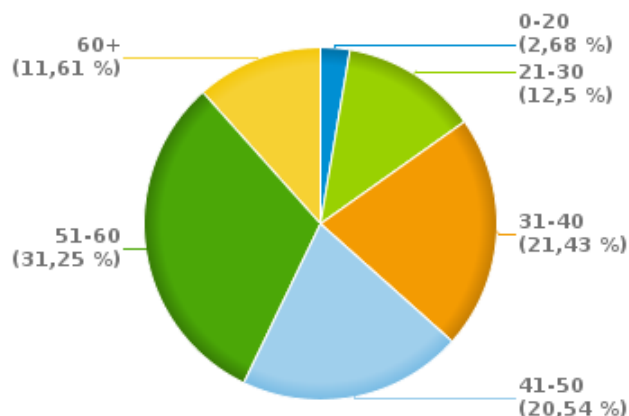
### Nombre d'infractions d'alcool par catégorie d'âge et par sexe

	Masculin	Féminin	Inconnu	TOTAL
0-20	3	0	0	3
21-30	14	0	0	14
31-40	15	7	2	24
41-50	17	6	0	23
51-60	32	2	1	35
60+	11	2	0	13
<b>TOTAL</b>	<b>92</b>	<b>17</b>	<b>3</b>	<b>112</b>

% infractions alcool par sexe pour le 1er semestre 2023



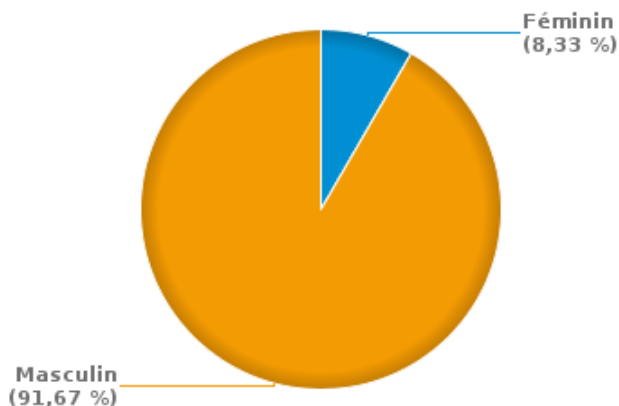
% infractions alcool par catégorie d'âge pour le 1er semestre 2023



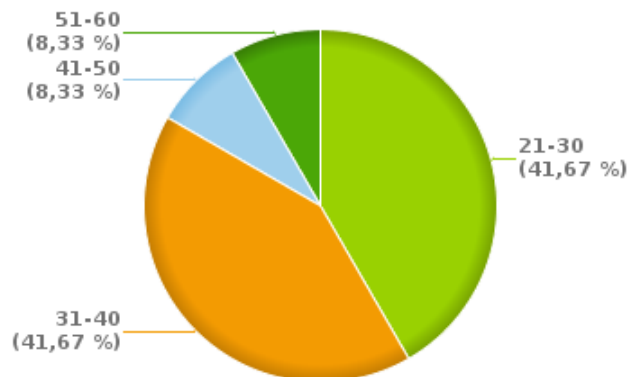
### Nombre d'infractions de drogues par catégorie d'âge et par sexe

	Féminin	Masculin	TOTAL
21-30	0	5	5
31-40	1	4	5
41-50	0	1	1
51-60	0	1	1
<b>TOTAL</b>	<b>1</b>	<b>11</b>	<b>12</b>

% infractions drogues par sexe pour le 1er semestre 2023



% infractions drogues par catégorie d'âge pour le 1er semestre 2023





**INFRACTIONS ROUTIÈRES**  
**FILTRES ET PARAMÈTRES SELECTIONNÉS**  
**DANS CE RAPPORT**

<b>Année de début de l'infraction</b>	2015
<b>Année de fin de l'infraction</b>	2023
<b>Trimestre(s)</b>	Trim. 1;Trim. 2
<b>Zone de police</b>	ZP RIHO (ROESELARE)
<b>Unité locale/fédérale</b>	
<b>Hors/sur autoroute</b>	(autoroutes incluses)
<b>Unité de police constatante</b>	
<b>Date de clôture de la banque de données</b>	30/09/2023

<b>Date de mise à jour du rapport</b>	08 NOV. 2023 17:00:17
---------------------------------------	-----------------------