

**Aperçu
Infractions routières
(autoroutes incluses)
2023: 1er semestre**

ZP REGIO TIELT

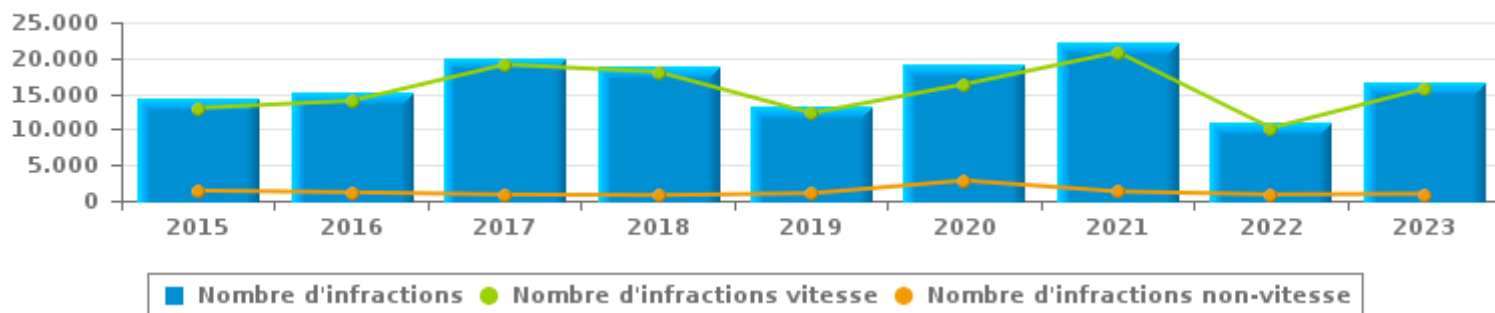


INFRACTIONS ROUTIÈRES (autoroutes incluses) : APERÇU GÉNÉRAL

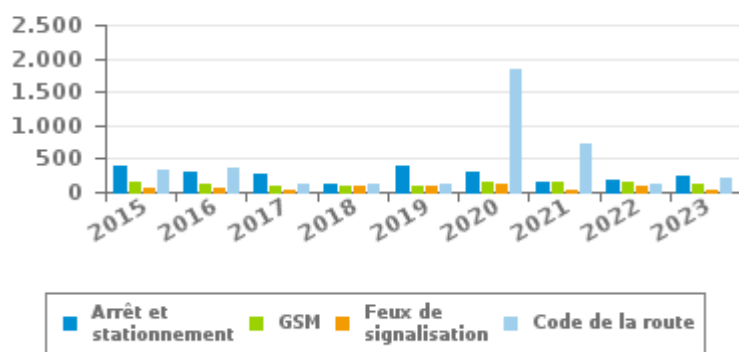
Comparaison 1er semestre 2015 - 2023

	2015	2016	2017	2018	2019	2020	2021	2022	2023
NOMBRE TOTAL D'INFRACTIONS	14.427	15.178	19.955	18.823	13.315	19.166	22.096	11.072	16.689
INFRACTIONS PAR THEME									
	2015	2016	2017	2018	2019	2020	2021	2022	2023
Vitesse	13.004	14.004	19.086	18.040	12.271	16.336	20.807	10.192	15.709
Arrêt et stationnement	400	305	278	134	402	288	164	191	256
GSM	165	127	103	89	100	155	138	151	116
Casque et vêtements de protection	6	4	11	14	13	19	10	16	13
Ceinture et siège enfant	43	38	39	65	53	49	47	36	34
Feux de signalisation	71	58	26	86	78	131	23	90	22
Code de la route	323	365	124	114	126	1.842	720	123	224
Alcool	121	116	104	87	74	59	30	73	98
Drogues	3	5	1	3	0	4	1	2	6
Conditions techniques	158	36	50	36	43	64	29	41	59
Immatriculation	67	39	58	67	65	86	71	51	67
Permis de conduire	23	33	33	38	27	56	27	42	49
Assurance	22	18	20	30	24	49	21	20	26
Poids lourds	19	24	14	15	33	25	6	15	10
Autres	0	5	0	1	3	1	0	1	0
Inconnu	2	1	8	4	3	2	2	28	0

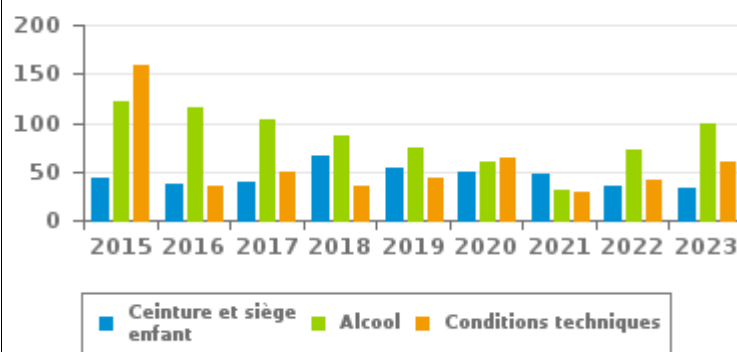
Nombre d'infractions
1er semestre



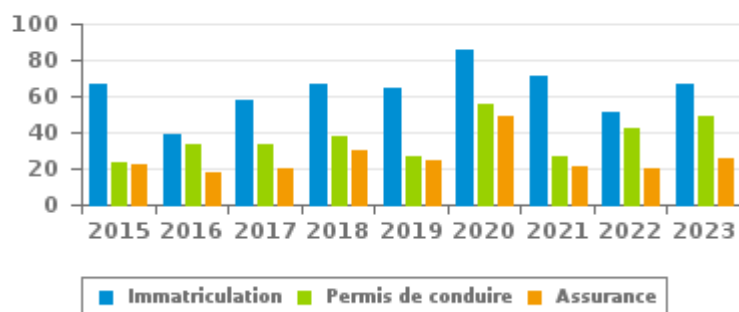
Nombre d'infractions
1er semestre



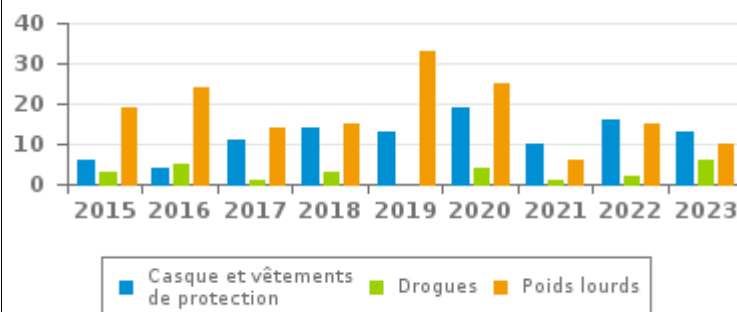
Nombre d'infractions
1er semestre



Nombre d'infractions
1er semestre



Nombre d'infractions
1er semestre





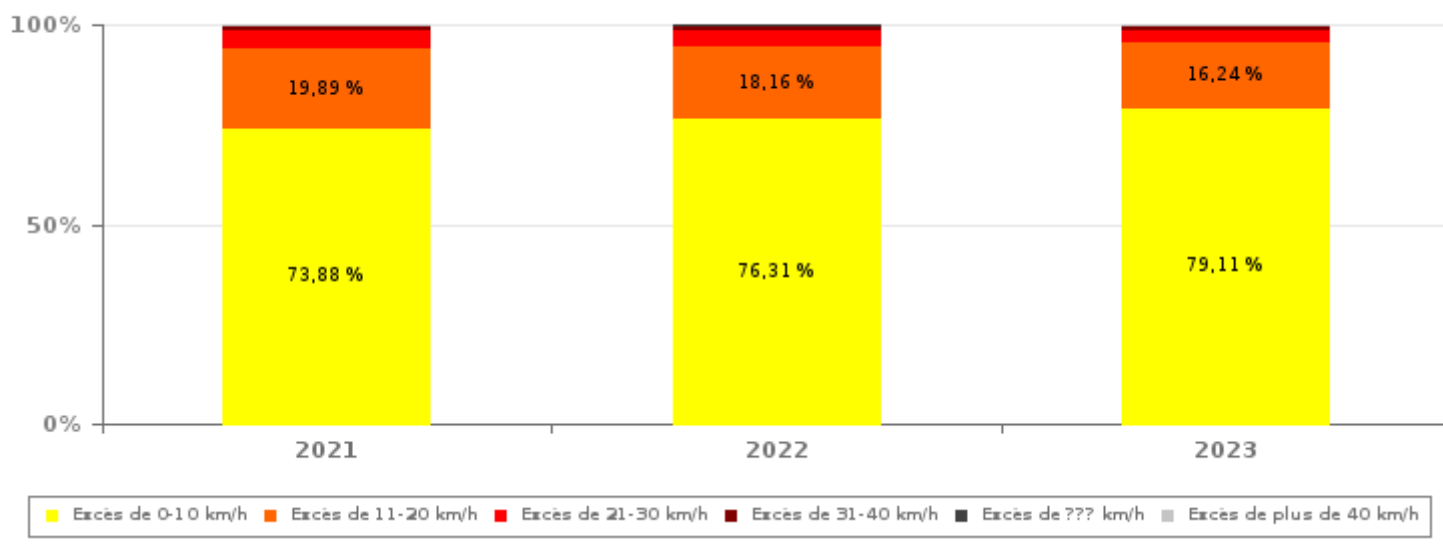
INFRACTIONS ROUTIÈRES (autoroutes incluses) : APERÇU GÉNÉRAL

INFRACTIONS PAR DEGRE DE GRAVITE

Comparaison 1er semestre 2015 - 2023

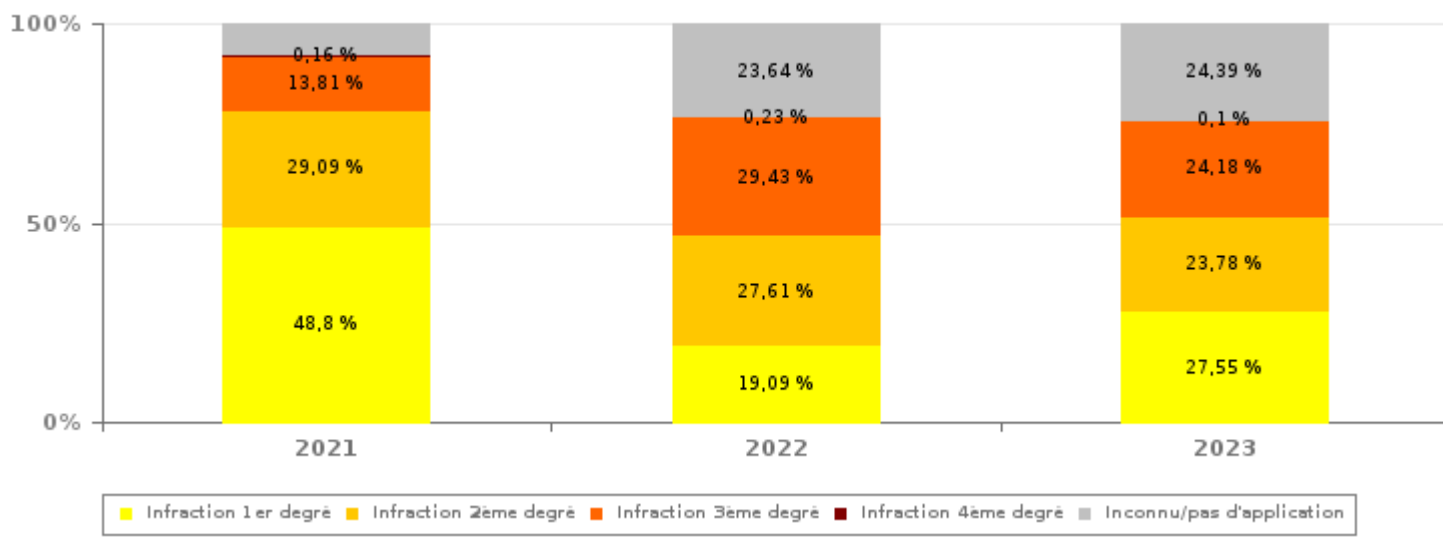
VITESSE	2015	2016	2017	2018	2019	2020	2021	2022	2023
Excès de 0-10 km/h	8.286	9.247	12.082	12.514	8.475	11.537	15.372	7.778	12.427
Excès de 11-20 km/h	3.513	3.613	5.229	4.151	2.751	3.430	4.139	1.851	2.551
Excès de 21-30 km/h	906	851	1.383	1.032	766	1.033	950	419	513
Excès de 31-40 km/h	195	192	313	258	183	238	218	100	123
Excès de plus de 40 km/h	86	77	58	69	72	68	100	22	62
Excès de ??? km/h	18	24	21	16	24	30	28	22	33
Sous-total VITESSE	13.004	14.004	19.086	18.040	12.271	16.336	20.807	10.192	15.709

Nombre d'infractions (vitesse): répartition selon la gravité pour le 1er semestre



NON-VITESSE	2015	2016	2017	2018	2019	2020	2021	2022	2023
1er degré	405	290	303	208	287	1.948	629	168	270
2ème degré	539	329	288	249	431	454	375	243	233
3ème degré	131	321	74	124	135	194	178	259	237
4ème degré	1	0	0	4	2	6	2	2	1
Inconnu/Pas d'application	347	234	204	198	189	228	105	208	239
Sous-total NON-VITESSE	1.423	1.174	869	783	1.044	2.830	1.289	880	980

Nombre d'infractions (non-vitesse): répartition selon la gravité pour le 1er semestre





INFRACTIONS ROUTIÈRES (autoroutes incluses) : APERÇU GÉNÉRAL

INFRACTIONS PAR DEGRE DE GRAVITE

Comparaison 1er semestre 2015 - 2023



INFRACTIONS ROUTIÈRES (autoroutes incluses) : APERÇU GÉNÉRAL

Comparaison par mois 1er semestre 2023

	Jan	Fév	Mar	Avr	Mai	Juin	TOTAL
NOMBRE TOTAL D'INFRACTIONS	940	2.351	1.791	5.752	2.545	3.310	16.689
INFRACTIONS PAR THEME							
	Jan	Fév	Mar	Avr	Mai	Juin	TOTAL
Vitesse	815	2.179	1.560	5.585	2.381	3.189	15.709
Arrêt et stationnement	31	32	77	63	36	17	256
GSM	20	19	22	12	28	15	116
Casque et vêtements de protection	0	0	4	3	2	4	13
Ceinture et siège enfant	4	5	8	2	8	7	34
Feux de signalisation	3	6	4	3	6	0	22
Code de la route	16	44	58	32	44	30	224
Alcool	15	22	18	12	12	19	98
Drogues	1	1	0	1	1	2	6
Conditions techniques	16	11	7	7	7	11	59
Immatriculation	8	15	12	14	10	8	67
Permis de conduire	6	10	14	10	4	5	49
Assurance	5	5	5	4	4	3	26
Poids lourds	0	2	2	4	2	0	10
Autres	0	0	0	0	0	0	0
Inconnu	0	0	0	0	0	0	0
INFRACTIONS PAR DEGRE DE GRAVI							
VITESSE	Jan	Fév	Mar	Avr	Mai	Juin	TOTAL
Excès de 0-10 km/h	635	1.699	1.266	4.431	1.833	2.563	12.427
Excès de 11-20 km/h	133	374	230	907	411	496	2.551
Excès de 21-30 km/h	31	81	43	177	88	93	513
Excès de 31-40 km/h	11	16	11	39	26	20	123
Excès de plus de 40 km/h	2	3	4	24	16	13	62
Excès de ??? km/h	3	6	6	7	7	4	33
Sous-total VITESSE	815	2.179	1.560	5.585	2.381	3.189	15.709
NON-VITESSE	Jan	Fév	Mar	Avr	Mai	Juin	TOTAL
1er degré	33	45	62	66	43	21	270
2ème degré	33	36	60	37	38	29	233
3ème degré	28	42	62	26	48	31	237
4ème degré	0	0	0	0	1	0	1
Inconnu/Pas d'application	31	49	47	38	34	40	239
Sous-total NON-VITESSE	125	172	231	167	164	121	980



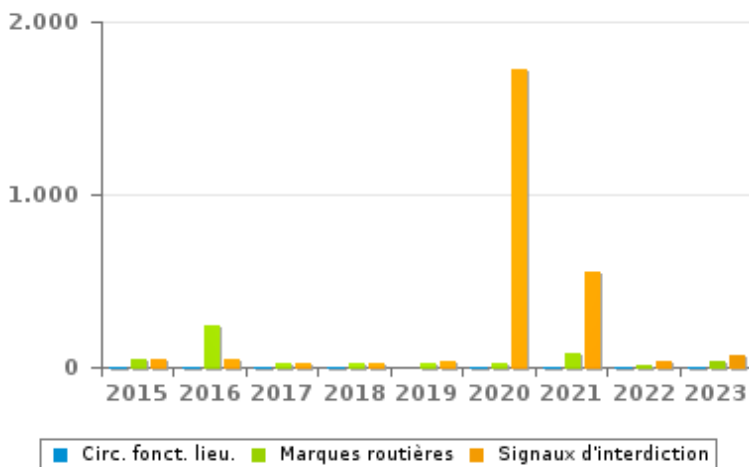
INFRACTIONS ROUTIÈRES (autoroutes incluses) : APERÇU GÉNÉRAL (DÉTAIL)

Comparaison 1er semestre 2015 - 2023

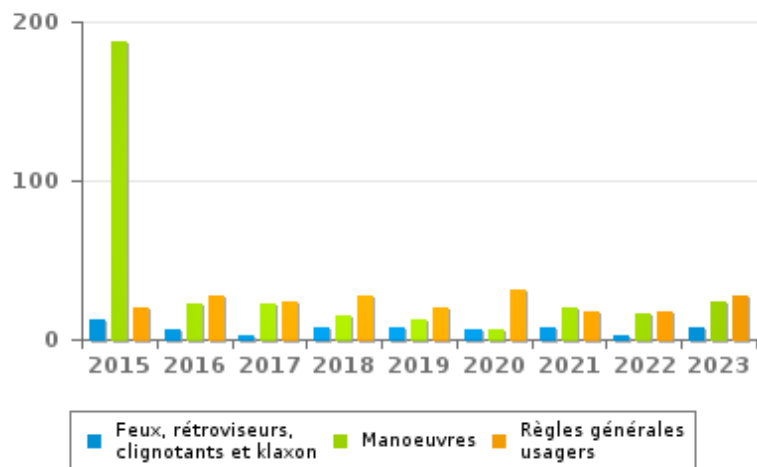
Code de la route

	2015	2016	2017	2018	2019	2020	2021	2022	2023
Signaux d'interdiction	41	43	27	18	36	1.721	555	36	65
Marques routières	43	247	28	19	26	27	84	16	32
Manoeuvres	187	23	23	15	12	6	20	16	24
Règles générales usagers	20	28	24	27	20	31	17	18	27
Chargement des véhicules (code de la route)	7	4	7	11	17	21	10	19	31
Feux, rétroviseurs, clignotants et klaxon	12	6	3	7	7	6	8	3	8
Priorité	4	3	1	2	3	9	19	4	3
Signaux d'obligation	2	2	2	5	2	2	3	2	23
Circulation en fonction du lieu	1	1	2	3	0	5	3	2	3
Injonctions des agents qualifiés	1	2	4	1	0	5	0	4	1
Transport de personnes (code de la route)	3	3	1	3	1	4	0	2	1
Comportement à l'égard de certains usagers	0	2	1	2	2	1	1	0	4
Code de la route: autres	2	1	1	1	0	4	0	1	2
TOTAL	323	365	124	114	126	1.842	720	123	224

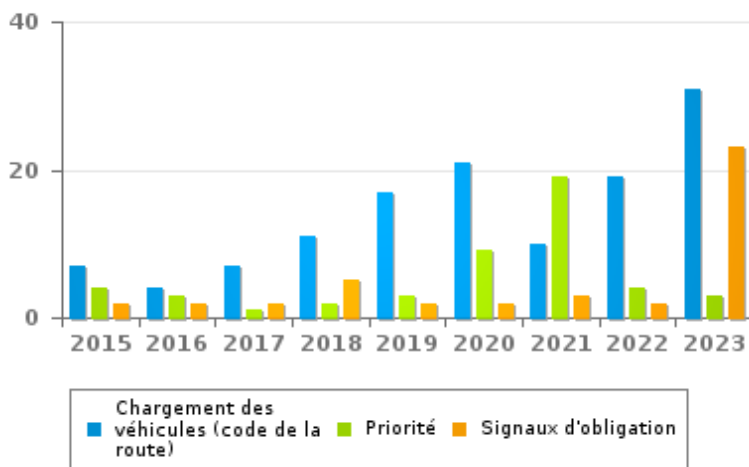
Nombre d'infractions 1er semestre



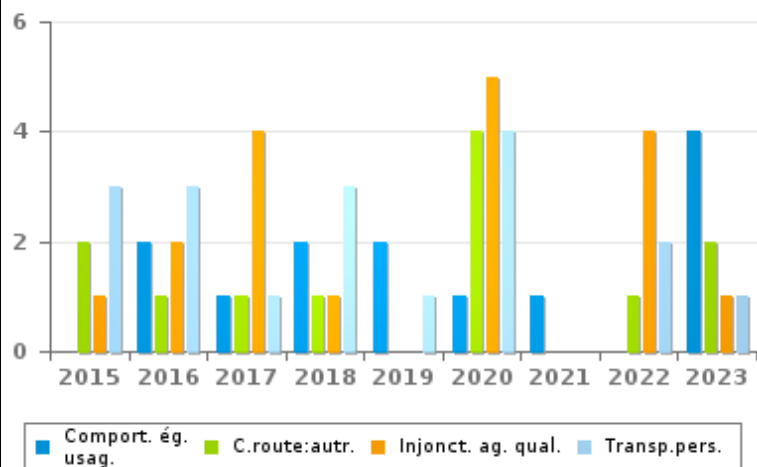
Nombre d'infractions 1er semestre



Nombre d'infractions 1er semestre



Nombre d'infractions 1er semestre





INFRACTIONS ROUTIÈRES (autoroutes incluses) : TOP 5 DES INFRACTIONS

1er semestre 2023

Toutes les infractions

Theme	Article de loi	Nombre d'infractions	% (*)
Vitesse	Art. 11.2.1°.a). En dehors des agglomérations, la vitesse est limitée à 120 km à l'heure sur les autoroutes [...].	3.742	22,42%
Vitesse	(Attention : l'infraction suivante est uniquement valable pour la Région flamande) Art. 11.1. Dans les agglomérations, la vitesse est limitée à 50 km à l'heure [...].	1.474	8,83%
Vitesse	(Attention : l'infraction suivante est uniquement valable pour la Région flamande) Art. 11.2.3°.b). En dehors des agglomérations, la vitesse est limitée à 70 km à l'heure sur les autres voies publiques.	7.294	43,71%
Vitesse	(Attention : l'infraction suivante est uniquement valable pour la Région flamande) Art. 11.2.3°- b). En dehors des agglomérations, la vitesse est limitée à 70 km à l'heure sur les autres voies publiques. Sur certaines voies publiques, une limitation de vitesse inférieure ou supérieure peut cependant être imposée ou admise [...]. Art. 5. Les usagers doivent se conformer [...] aux signaux routiers [...], lorsque ceux-ci sont réguliers en la forme, suffisamment visibles et placés conformément aux prescriptions du [...] règlement [général sur la police de la circulation routière et de l'usage de la voie publique]. Art. 68.3. [...] Sign. C43 [avec la mention 50]. A partir du signal jusqu'au prochain carrefour [ou signal C45], interdiction de circuler à une vitesse supérieure à [50 km/h] [...].	891	5,34%
Vitesse	(Attention : l'infraction suivante est uniquement valable pour la Région flamande) Limitations de vitesse / autres voies publiques (hors agglomération) / véhicules et train de véhicules > 7,5 tonnes. Art. 11.3.2°. La vitesse des véhicules est, selon le genre du véhicule, limitée à 60 km à l'heure pour les autres véhicules et trains de véhicules à bandages pneumatiques dont la masse maximale autorisée est supérieure à 7,5 tonnes, sauf sur les voies visées aux 11.2.1° et 11.2.2°a) [de l'AR du 01-12-1975].	990	5,93%

Infractions du 4ème degré

Theme	Article de loi	Nombre d'infractions	% (*)
Code de la route	Constitue une infraction de 4ème degré en vertu de l'article 4.4° de l'AR du 30-09-2005 : Art. 20.3.2°. Il est interdit de s'engager sur un passage à niveau lorsque les feux rouges clignotants sont allumés.	1	0,01 %

(*) % par rapport au nombre total d'infractions



INFRACTIONS ROUTIÈRES (autoroutes incluses) : MOMENT

Nombre d'infractions selon le moment de la semaine

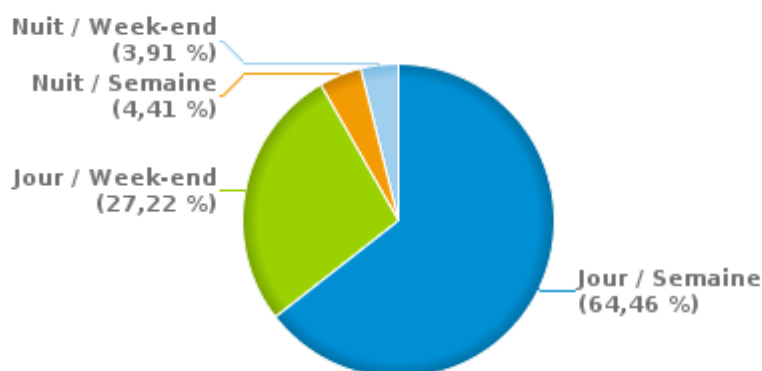
1er semestre 2023

	Semaine			Week-end			TOTAL
	Jour	Nuit	Sous-total	Jour	Nuit	Sous-total	
Vitesse	10.025	696	10.721	4.422	566	4.988	15.709
Arrêt et stationnement	184	7	191	49	16	65	256
GSM	103	0	103	13	0	13	116
Casque et vêtements de protection	11	0	11	2	0	2	13
Ceinture et siège enfant	30	0	30	3	1	4	34
Feux de signalisation	16	2	18	1	3	4	22
Code de la route	196	1	197	22	5	27	224
Alcool	19	14	33	14	51	65	98
Drogues	4	1	5	1	0	1	6
Conditions techniques	54	1	55	3	1	4	59
Immatriculation	54	3	57	8	2	10	67
Permis de conduire	29	9	38	4	7	11	49
Assurance	23	2	25	0	1	1	26
Poids lourds	10	0	10	0	0	0	10
Autres	0	0	0	0	0	0	0
Inconnu	0	0	0	0	0	0	0
TOTAL	10.758	736	11.494	4.542	653	5.195	16.689

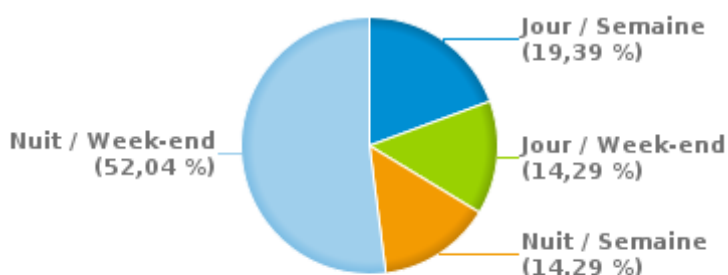
Weekend = Du vendredi 22h00 jusqu'au lundi 06h00
 Semaine = Du lundi 06h00 jusqu'au vendredi 22h00

Jour: de 06h00 à 22h00
 Nuit: de 22h00 à 06h00

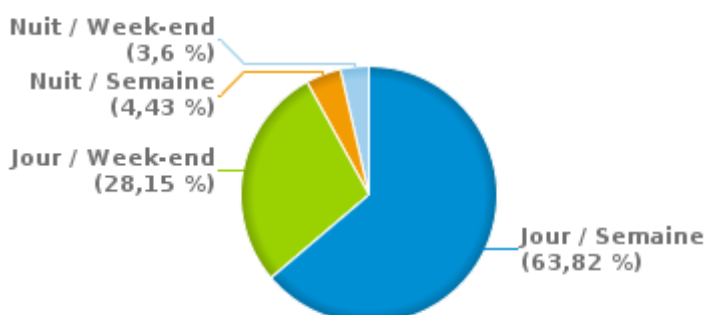
% infractions selon le moment pour le 1er semestre 2023



% infractions alcool selon le moment pour le 1er semestre 2023



% infractions vitesse selon le moment pour le 1er semestre 2023





INFRACTIONS DE VITESSE (autoroutes incluses) : ENDROIT DU CONTRÔLE

2023: 1er semestre

Ardoonie

Rue	Borne Kilométrique	Nr de maison	Excès de 0-10 km/h	Excès de 11-20 km/h	Excès de 21-30 km/h	Excès de 31-40 km/h	Excès de plus de 40 km/h	Excès de ??? km/h	TOTAL
A17 Dir Bruges	46.9	*	808	172	44	8	2		1.034
A17 Dir Bruges	48.2			1					1
A17 Dir Tournai	43.4	*	62	9	1	1			73
A17 Dir Tournai								2	2
BEVERENSESTRAAT RICHTING ARDOOIE CENTRUM		48	6	2					8
BEVERENSESTRAAT RICHTING BEVEREN		48	14						14
Izegemsestraat		60		2	1				3
Izegemsestraat				1					1
IZEGEMSESTRAAT RICHTING ARDOOIE		60	19	11	7				37
IZEGEMSESTRAAT RICHTING IZEGEM		60	12	10	5				27
N35 LICHTERVELDSESTRAAT TUSSEN 103 EN 68 RICHTING		*	1.724	342	49	13	11		2.139
N35 LICHTERVELDSESTRAAT TUSSEN 103 EN 68 RICHTING			1.004	147	15	7	3		1.176
N35 LICHTERVELDSESTRAAT TUSSEN 68 EN 103 RICHTING		*	1.304	278	44	13	5		1.644
N35 LICHTERVELDSESTRAAT TUSSEN 68 EN 103 RICHTING			1.098	189	29	10	11		1.337
N37 Direction Ieper	23.0							1	1
OOSTLAAN RICHTING ROESELARE	21.4		38	4	1				43
OOSTLAAN RICHTING TIELT	21.4		18						18
OUDE HEIRWEG RICHTING BEVEREN		25	23	6	1				30
OUDE HEIRWEG RICHTING BEVEREN		34	27	8	1	2			38
OUDE HEIRWEG RICHTING KOOLSKAMP		25	11	6	1	1	1		20
OUDE HEIRWEG RICHTING KOOLSKAMP		34	9	5			1		15
Pittemsestraat								3	3
PITTEMSESTRAAT RICHTING ROESELARE	20.1		52	22	8	3	1		86
PITTEMSESTRAAT RICHTING ROESELARE	20.4		130	32	13	1			176
PITTEMSESTRAAT RICHTING TIELT	20.1		2						2
PITTEMSESTRAAT RICHTING TIELT	20.4		105	41	13	2			161



INFRACTIONS DE VITESSE (autoroutes incluses) : ENDROIT DU CONTRÔLE

2023: 1er semestre

Rue	Borne Kilometrique	Nr de maison	Excès de 0-10 km/h	Excès de 11-20 km/h	Excès de 21-30 km/h	Excès de 31-40 km/h	Excès de plus de 40 km/h	Excès de ??? km/h	TOTAL
Roeselaarsestraat		40						1	1
Roeselaarsestraat		82	1						1
ROEELAARSESTRAAT RICHTING ARDOOIE		52	3	2	1				6
ROEELAARSESTRAAT RICHTING ARDOOIE		61	3						3
ROEELAARSESTRAAT RICHTING ARDOOIE		82	56	10	1	2	1		70
ROEELAARSESTRAAT RICHTING ROESELARE		52	3	1					4
ROEELAARSESTRAAT RICHTING ROESELARE		61	7		1				8
ROEELAARSESTRAAT RICHTING ROESELARE		82	34	5	1				40
SPRIETSTRAAT RICHTING ARDOOIE CENTRUM		36	14	1					15
SPRIETSTRAAT RICHTING ROEELAARSESTRAAT		36	1	1					2
Stationsstraat								1	1
STATIONSSTRAAT RICHTING ARDOOIE CENTRUM		181	25	2					27
STATIONSSTRAAT RICHTING KOOLSKAMP (ARDOOIE)		181	39	2					41
TIELTSESTRAAT RICHTING LICHTERVELDE	50.7	44	15	2					17
TIELTSESTRAAT RICHTING PITTEM	50.7	44	11	1					12
ZWEVEZEELSESTRAAT RICHTING ARDOOIE		132		1					1
ZWEVEZEELSESTRAAT RICHTING KOOLSKAMP		72	10	2					12
ZWEVEZEELSESTRAAT RICHTING KOOLSKAMP CENTRUM		72	2	1					3
ZWEVEZEELSESTRAAT RICHTING ZWEVEZELE		72	27	4	2				33
ZWEVEZEELSESTRAAT RICHTING ZWEVEZELE (WINGENE)		132	6						6
TOTAL			6.723	1.323	239	63	36	8	8.392

Lichtervelde

Rue	Borne Kilometrique	Nr de maison	Excès de 0-10 km/h	Excès de 11-20 km/h	Excès de 21-30 km/h	Excès de 31-40 km/h	Excès de plus de 40 km/h	Excès de ??? km/h	TOTAL
A17 Dir Bruges	49.9					1		1	2
A17 Dir Bruges	51.0	*	17	1					18



INFRACTIONS DE VITESSE (autoroutes incluses) : ENDROIT DU CONTRÔLE

2023: 1er semestre

Rue	Borne Kilométrique	Nr de maison	Excès de 0-10 km/h	Excès de 11-20 km/h	Excès de 21-30 km/h	Excès de 31-40 km/h	Excès de plus de 40 km/h	Excès de ??? km/h	TOTAL
A17 Dir Bruges	53.5	*	306	60	11	3			380
A17 Dir Tournai	52.0	*	1.163	242	63	18	8		1.494
A17 Dir Tournai	52.1	*	574	161	24	9	6		774
BRUGSEBAAN RICHTING ROESELARE		24	15	1	1				17
BRUGSEBAAN RICHTING TORHOUT		24	16						16
BURGEMEESTER CALLEWAERTLAAN RI MARKT		14	4	2					6
BURGEMEESTER CALLEWAERTLAAN RI STATION		14	4	1					5
KETELBUISERSTRAAT RICHTING LICHTERVELDE CENTRUM		55	2						2
KETELBUISERSTRAAT RICHTING TORHOUT		55	2	1					3
KOOLSKAMPSTRAAT RICHTING DIKSMUIDE	45.7	94	13	2					15
KOOLSKAMPSTRAAT RICHTING DIKSMUIDE		94	23	6					29
KOOLSKAMPSTRAAT RICHTING KOOLSKAMP	45.7	94	15	2	1				18
KOOLSKAMPSTRAAT RICHTING KOOLSKAMP		94	12	4					16
KOOLSKAMPSTRAAT RICHTING KOOLSKAMP (ARDOOIE)		64	27	4	1				32
KOOLSKAMPSTRAAT RICHTING LICHTERVELDE		64	27	6					33
KOOLSKAMPSTRAAT RICHTING N35/KOOLSKAMPSTRAAT		64	11	4					15
KORTEMARKSTRAAT RICHTING KORTEMARK		70	45	8					53
KORTEMARKSTRAAT RICHTING LICHTERVELDE		70	25	3	1				29
RINGLAAN RICHTING KORTEMARK	44.3		7	1					8
RINGLAAN RICHTING KORTEMARK	44.4	1	14	3					17
RINGLAAN RICHTING KORTEMARK	44.4		9						9
RINGLAAN RICHTING PITTEM	44.3		5	1					6
RINGLAAN RICHTING PITTEM	44.4	1	17	2					19
RINGLAAN RICHTING PITTEM	44.4		5	4	1				10
Statiestraat		205						1	1
STATIESTRAAT RICHTING MARKT		127	37	2	1				40
STATIESTRAAT RICHTING STATION		127	24	1					25



INFRACTIONS DE VITESSE (autoroutes incluses) : ENDROIT DU CONTRÔLE

2023: 1er semestre

Rue	Borne Kilometrique	Nr de maison	Excès de 0-10 km/h	Excès de 11-20 km/h	Excès de 21-30 km/h	Excès de 31-40 km/h	Excès de plus de 40 km/h	Excès de ??? km/h	TOTAL
STEGELSTRAAT RICHTING LICHTERVELDE CENTRUM		42	6	1					7
STEGELSTRAAT RICHTING N35/RINGLAAN		42	2	1					3
Torhoutstraat		1						1	1
WESTSTRAAT RI STATION		30	2						2
WESTSTRAAT RI STATION		32	3						3
WESTSTRAAT RI TORHOUT		30	3						3
WESTSTRAAT RI TORHOUT		32	1						1
ZWEVEZELESTRAAT RICHTING LICHTERVELDE		49	4						4
ZWEVEZELESTRAAT RICHTING ZWEVEZELE (WINGENE)		49	3						3
ZWEVEZELESTRAAT RI LICHTERVELDE		109	9						9
ZWEVEZELESTRAAT RI ZWEVEZELE (WINGENE)		109	4						4
TOTAL			2.456	524	104	31	14	3	3.132

Pittem

Rue	Borne Kilometrique	Nr de maison	Excès de 0-10 km/h	Excès de 11-20 km/h	Excès de 21-30 km/h	Excès de 31-40 km/h	Excès de plus de 40 km/h	Excès de ??? km/h	TOTAL
Brugsesteenweg		228		1					1
BRUGSESTEENWEG RICHTING BRUGGE		228	118	17	5				140
BRUGSESTEENWEG RICHTING BRUGGE		35	16		1				17
BRUGSESTEENWEG RICHTING BRUGGE		37	12	4					16
BRUGSESTEENWEG RICHTING KORTRIJK		228	103	27	7	1			138
BRUGSESTEENWEG RICHTING KORTRIJK		35	12	5					17
BRUGSESTEENWEG RICHTING KORTRIJK		37	1	2					3
EGEMSTRAAT RICHTING EGEM		109	5	2	1				8
EGEMSTRAAT RICHTING EGEM		62	19	5					24
EGEMSTRAAT RICHTING PITTEM CENTRUM		109		1					1
JOOS DE TER BEERSTLAAN RICHTING KOOLSKAMP		25	16	2	1				19



INFRACTIONS DE VITESSE (autoroutes incluses) : ENDROIT DU CONTRÔLE

2023: 1er semestre

Rue	Borne Kilometrique	Nr de maison	Excès de 0-10 km/h	Excès de 11-20 km/h	Excès de 21-30 km/h	Excès de 31-40 km/h	Excès de plus de 40 km/h	Excès de ??? km/h	TOTAL
JOOS DE TER BEERSTLAAN RICHTING KOOLSKAMP		27	28	6		1			35
JOOS DE TER BEERSTLAAN RICHTING KOOLSKAMP		51	28	6	2	2	1		39
JOOS DE TER BEERSTLAAN RICHTING PITTEM CENTRUM		25	16	1					17
JOOS DE TER BEERSTLAAN RICHTING PITTEM CENTRUM		27	1						1
JOOS DE TER BEERSTLAAN RICHTING PITTEM CENTRUM		51	35	10	2	1			48
KASTEELDREEF RICHTING EGEM (PITTEM)		10	5						5
KASTEELDREEF RICHTING N50/BRUGSESTEENWEG		10	4	2					6
KOOLSKAMPSTRAAT RICHTING KOOLSKAMP		41	4						4
KOOLSKAMPSTRAAT RICHTING PITTEM CENTRUM		41	3						3
MEULEBEKESTRAAT RICHTING MEULEBEKE		80	15	2	4				21
MEULEBEKESTRAAT RICHTING PITTEM		80	11	6	2				19
N37 Direction Ieper								1	1
PAARDESTRAAT RICHTING EGEM		52	7						7
PAARDESTRAAT RICHTING TIELT		52	3						3
POSTERIJLAAN RICHTING N50/BRUGSESTEENWEG		47	5	2					7
POSTERIJLAAN RICHTING PITTEM CENTRUM		47	15	1	1				17
POSTERIJLAAN RICHTING ROESELARE		47	4	1	2				7
Robert De Paepelaan								4	4
ROBERT DE PAEPELAAN RICHTING ROESELARE	17.8		132	54	15	1	1		203
SPOORWEGLAAN RICHTING MEULEBEKE		24	4	3	1	1			9
SPOORWEGLAAN RICHTING PITTEM CENTRUM		24	2	1					3
Tieltstraat		115	18						18
Tieltstraat								1	1
TIELTSTRAAT RICHTING KOOLSKAMP		21	76	5					81
TIELTSTRAAT RICHTING N37/TIELT		115	28	6	1				35
TIELTSTRAAT RICHTING PITTEM CENTRUM		115	24	4					28
TIELTSTRAAT RICHTING TIELT	17.8	21	29	3					32



INFRACTIONS DE VITESSE (autoroutes incluses) : ENDROIT DU CONTRÔLE

2023: 1er semestre

Rue	Borne Kilometrique	Nr de maison	Excès de 0-10 km/h	Excès de 11-20 km/h	Excès de 21-30 km/h	Excès de 31-40 km/h	Excès de plus de 40 km/h	Excès de ??? km/h	TOTAL
TIELTSTRAAT RICHTING TIELT		21	50	9					59
TOTAL			849	188	45	7	2	6	1.097

Ruiselede

Rue	Borne Kilometrique	Nr de maison	Excès de 0-10 km/h	Excès de 11-20 km/h	Excès de 21-30 km/h	Excès de 31-40 km/h	Excès de plus de 40 km/h	Excès de ??? km/h	TOTAL
AALTERSTRAAT RICHTING AALTER		85	25	4					29
AALTERSTRAAT RICHTING AALTER		99	90	12	1		1		104
AALTERSTRAAT RICHTING RUISELEDE CENTRUM		85	21						21
AALTERSTRAAT RICHTING TIELT		99	89	20	1				110
BRUGGESTEENWEG RICHTING BEERNEM		10	4						4
BRUGGESTEENWEG RICHTING BEERNEM		128	8	1					9
BRUGGESTEENWEG RICHTING BEERNEM		130	10	4	1				15
BRUGGESTEENWEG RICHTING RUISELEDE		128	14	1					15
BRUGGESTEENWEG RICHTING RUISELEDE		130	3						3
BRUGGESTEENWEG RICHTING RUISELEDE CENTRUM		10	6	1					7
KASTEELSTRAAT RICHTING CENTRUM		15D	49	4					53
KASTEELSTRAAT RICHTING TIELT		15D	22	2					24
Kruiskerkestraat		19						1	1
Kruiskerkestraat		7						1	1
Poekestraat								2	2
POEKSTRAAT RICHTING CENTRUM		84C	3		1				4
POEKSTRAAT RICHTING POEKE		100	10	2	1	2			15
POEKSTRAAT RICHTING POEKE		84C	2						2
POEKSTRAAT RICHTING RUISELEDE		100	3	1	3				7
Tieltstraat		74						1	1
TIELTSTRAAT RICHTING AALTER	5.7		40	5					45



INFRACTIONS DE VITESSE (autoroutes incluses) : ENDROIT DU CONTRÔLE

2023: 1er semestre

Rue	Borne Kilometrique	Nr de maison	Excès de 0-10 km/h	Excès de 11-20 km/h	Excès de 21-30 km/h	Excès de 31-40 km/h	Excès de plus de 40 km/h	Excès de ??? km/h	TOTAL
TIELTSTRAAT RICHTING TIELT	5.7		17	4	1				22
Wantestraat		ZN						1	1
WINGENESTEENWEG RICHTING RUISELEDE		21	8	4	2		1		15
WINGENESTEENWEG RICHTING RUISELEDE		29	3	2					5
WINGENESTEENWEG RICHTING WINGENE		21	12	5	2	1			20
WINGENESTEENWEG RICHTING WINGENE		29	5						5
TOTAL			444	72	13	3	2	6	540

Tielt

Rue	Borne Kilometrique	Nr de maison	Excès de 0-10 km/h	Excès de 11-20 km/h	Excès de 21-30 km/h	Excès de 31-40 km/h	Excès de plus de 40 km/h	Excès de ??? km/h	TOTAL
BEDEVAARTSTRAAT RICHTING CENTRUM TIELT		82	2	1					3
BEDEVAARTSTRAAT RICHTING MARIALOOP		114	2						2
BEDEVAARTSTRAAT RICHTING MARIALOOP		82	5						5
Deinsesteenweg		114		1			1		2
Deinsesteenweg		117						1	1
Deinsesteenweg								1	1
DEINSESTEENWEG RICHTING DEINZE	58.2		8	1					9
DEINSESTEENWEG RICHTING DEINZE	58.3	114	38	13	7				58
DEINSESTEENWEG RICHTING DEINZE	58.3		39	12	4	1			56
DEINSESTEENWEG RICHTING DEINZE		114	69	18	5	1			93
DEINSESTEENWEG RICHTING TIELT	58.2		4	1					5
DEINSESTEENWEG RICHTING TIELT	58.3		21	7	2	1			31
DEINSESTEENWEG RICHTING TIELT		114	68	22	5				95
Deken Darraslaan		8						1	1
DEKEN DARRASLAAN RICHTING N37/RINGLAAN		92	15	1					16
DEKEN DARRASLAAN RICHTING TIELT CENTRUM		92	8	2	1				11



INFRACTIONS DE VITESSE (autoroutes incluses) : ENDROIT DU CONTRÔLE

2023: 1er semestre

Rue	Borne Kilometrique	Nr de maison	Excès de 0-10 km/h	Excès de 11-20 km/h	Excès de 21-30 km/h	Excès de 31-40 km/h	Excès de plus de 40 km/h	Excès de ??? km/h	TOTAL
EUROPALAAN RICHTING DEINZE		12	2						2
EUROPALAAN RICHTING WINGENE		12	3	1					4
FELIX D'HOOPSTRAAT RICHTING DEINZE		124	27	3					30
FELIX D'HOOPSTRAAT RICHTING TIELT		124	5	1					6
FELIX D'HOOPSTRAAT RICHTING TIELT CENTRUM		124	15	1					16
GALGENVELDSTRAAT RICHTING N35/DEINSESTEENWEG		10	92	14	6		1		113
GALGENVELDSTRAAT RICHTING R37/RUISLEEDSESTEENWEG		10	78	17	4				99
HOGENHOVESTRAAT RICHTING AARSELE	15.00	19	1						1
HONDSTRAAT RICHTING EGEMSESTEENWEG		90	12						12
HONDSTRAAT RICHTING N327/WINGENSESTEENWEG		90	14	2		1			17
HONDSTRAAT RICHTING PITTEM		24	4						4
HONDSTRAAT RICHTING SCHUIFERSKAPELLE		24	5	2					7
Ieperstraat								1	1
JULES VAN OOSTSTRAAT RICHTING KANEGEM		46	3						3
Kanegemstraat		50					2		2
Kanegemstraat								1	1
KANEGEMSTRAAT RICHTING KANEGEM		105	15	6					21
KANEGEMSTRAAT RICHTING KANEGEM		112	6	2	1				9
KANEGEMSTRAAT RICHTING KANEGEM		50	33	14	3				50
KANEGEMSTRAAT RICHTING TIELT		105	15	1	1				17
KANEGEMSTRAAT RICHTING TIELT		112	21	5	1				27
KANEGEMSTRAAT RICHTING TIELT		50	18	4	1				23
KAPELLEWEG RICHTING BEERNEM		24	7	2		2			11
KAPELLEWEG RICHTING TIELT		24	1						1
KASTEELSTRAAT RICHTING MEULEBEKE		120	60	6			1		67
KASTEELSTRAAT RICHTING TIELT CENTRUM		120	41	5	1				47
KEIZERSTRAAT RICHTING KANEGEM CENTRUM		11	12	1					13



INFRACTIONS DE VITESSE (autoroutes incluses) : ENDROIT DU CONTRÔLE

2023: 1er semestre

Rue	Borne Kilometrique	Nr de maison	Excès de 0-10 km/h	Excès de 11-20 km/h	Excès de 21-30 km/h	Excès de 31-40 km/h	Excès de plus de 40 km/h	Excès de ??? km/h	TOTAL
KEIZERSTRAAT RICHTING RUISELEDE		11	1	1					2
KLIJTENSTRAAT RICHTING RUISELEDE		64	1	1					2
MARIALOOPSESTEENWEG RICHTING MARIALOOP (MEULEBEEK)		10	20	8	2				30
MARIALOOPSESTEENWEG RICHTING TIELT		10	6						6
MEULEBEEKSESTEENWEG RICHTING MEULEBEKE	4.0		13	2					15
MEULEBEEKSESTEENWEG RICHTING TIELT	4.0		30	3	2				35
Neringenstraat								1	1
NERINGENSTRAAT RICHTING AARSELE (TIELT)		40	4						4
NERINGENSTRAAT RICHTING KANEGEM (TIELT)		40	1						1
Oude Pittemstraat		37					1		1
OUDE PITTEMSTRAAT RICHTING PITTEM		37	10	3					13
OUDE PITTEMSTRAAT RICHTING TIELT CENTRUM		37	9						9
OUDE PITTEMSTRAAT RICHTING TIELT CENTRUM		70A	1						1
Ringlaan								1	1
RINGLAAN RICHTING DEINZE	12.9		16	3	1		1		21
RINGLAAN RICHTING DEINZE	55.2		43	6	2	1			52
RINGLAAN RICHTING ROESELARE	12.9		8	2	2				12
RINGLAAN RICHTING ROESELARE	55.2		23	8	2	1			34
RUISELEEDSESTEENWEG RICHTING AALTER	8.1		40	5	1				46
RUISELEEDSESTEENWEG RICHTING TIELT	8.1		68	14	2	2			86
SCHUIFERSKAPELSESTEENWEG RICHTING SCHUIFERSKAPPEL	17.8	38	18	6					24
SCHUIFERSKAPELSESTEENWEG RICHTING SCHUIFERSKAPPEL		38	10	5	1				16
SCHUIFERSKAPELSESTEENWEG RICHTING SCHUIFERSKAPPEL		58	1	3	1				5
SCHUIFERSKAPELSESTEENWEG RICHTING TIELT		38	17	5					22
SCHUIFERSKAPELSESTEENWEG RICHTING TIELT		58	10	8	1	1			20
Sint-Janstraat		112	1						1
Sint-Michielstraat								2	2



INFRACTIONS DE VITESSE (autoroutes incluses) : ENDROIT DU CONTRÔLE

2023: 1er semestre

Rue	Borne Kilometrique	Nr de maison	Excès de 0-10 km/h	Excès de 11-20 km/h	Excès de 21-30 km/h	Excès de 31-40 km/h	Excès de plus de 40 km/h	Excès de ??? km/h	TOTAL
WINGENSESTEENWEG RICHTING TIELT		110A	1						1
WINGENSESTEENWEG RICHTING WINGENE		110A	3						3
WINGENSESTEENWEG RICHTING WINGENE		81	2	1					3
TOTAL			1.126	250	59	11	7	9	1.462

Wingene

Rue	Borne Kilometrique	Nr de maison	Excès de 0-10 km/h	Excès de 11-20 km/h	Excès de 21-30 km/h	Excès de 31-40 km/h	Excès de plus de 40 km/h	Excès de ??? km/h	TOTAL
BEERNEMSTEENWEG RICHTING BEERNEM	6.2		19	4	1				24
BEERNEMSTEENWEG RICHTING BEERNEM		24	6						6
BEERNEMSTEENWEG RICHTING WINGENE	6.2	147	9	1	2				12
BEERNEMSTEENWEG RICHTING WINGENE	6.2	161	15	4	1				20
BEERNEMSTEENWEG RICHTING WINGENE	6.2		14	5		1			20
BEERNEMSTEENWEG RICHTING WINGENE		24	3	1	1				5
Beernemstraat		81			2	1			3
BRUGGESTRAAT RICHTING ZWEVEZELE CENTRUM		94	69	19	1				89
BRUGSESTEENWEG RICHTING BRUGGE	87.5		16	2	2	1			21
BRUGSESTEENWEG RICHTING KORTRIJK	87.5	37	6	2					8
BRUGSESTEENWEG RICHTING KORTRIJK	87.5		2	2	1				5
HILLE RICHTING BRUGGE		186	27	3					30
HILLE RICHTING KORTRIJK		186	21	9					30
HILLESTEENWEG RICHTING WINGENE		58	9	1					10
HILLESTEENWEG RICHTING ZWEVEZELE		58	63	8	1				72
Kortrijksteenweg		15						1	1
KORTRIJKSTEENWEG RICHTING BRUGGE		17A	57	12	7				76
KORTRIJKSTEENWEG RICHTING KORTRIJK		17A	59	21	7	1			88
LAVOORDESTRAAT RICHTING OOSTKAMP		26	6						6



INFRACTIONS DE VITESSE (autoroutes incluses) : ENDROIT DU CONTRÔLE

2023: 1er semestre

Rue	Borne Kilométrique	Nr de maison	Excès de 0-10 km/h	Excès de 11-20 km/h	Excès de 21-30 km/h	Excès de 31-40 km/h	Excès de plus de 40 km/h	Excès de ??? km/h	TOTAL
LAVOORDESTRAAT RICHTING WINGENE		26	3	1					4
N370D RICKSTEENWEG RICHTING TORHOUT		42	6	2					8
N370D RICKSTEENWEG RICHTING ZWEVEZELE		42	5	2					7
N370 WINGENESTEENWEG RICHTING WINGENE		25	39	3					42
N370 WINGENESTEENWEG RICHTING ZWEVEZELE		25	29	4					33
N370 ZESWEGESTRAAT RICHTING LICHTERVELDE		2	21	6	1	3			31
N370 ZESWEGESTRAAT RICHTING ZWEVEZELE		2	13	4	2				19
Oude Bruggestraat		55			9				9
PASTORIJSTRAAT RICHTING N50		108	16	10	3	1			30
PASTORIJSTRAAT RICHTING N50		76	1						1
PASTORIJSTRAAT RICHTING ZWEVEZELE CENTRUM		108	14	13					27
PASTORIJSTRAAT RICHTING ZWEVEZELE CENTRUM		76	2						2
PREDIKHERENSTRAAT RICHTING AALTER		18	7	2	1				10
PREDIKHERENSTRAAT RICHTING RUISELEDE		4A	3						3
PREDIKHERENSTRAAT RICHTING WINGENE		18	1	3					4
PREDIKHERENSTRAAT RICHTING WINGENE		4A	4		1				5
RICKSTEENWEG RICHTING TORHOUT		18	6	2					8
RICKSTEENWEG RICHTING ZWEVEZELE CENTRUM		18	8						8
ROZENDALESTRAAT RICHTING HERTSBERGE		93	13		1				14
ROZENDALESTRAAT RICHTING WINGENE		93	4	3					7
RUISELEDESTEEENWEG RICHTING RUISELEDE		32	1	3			1		5
RUISELEDESTEEENWEG RICHTING WINGENE CENTRUM		32	3	1					4
Tieltstraat		47			5				5
TIELTSTRAAT RICHTING TIELT		76	97	20	4				121
TIELTSTRAAT RICHTING WINGENE CENTRUM		76	48	6					54
TRAMSTRAAT RICHTING WINGENE		16	84	15					99
TOTAL			829	194	53	8	1	1	1.086



INFRACTIONS DE VITESSE (autoroutes incluses) : ENDROIT DU CONTRÔLE
2023: 1er semestre



INFRACTIONS DE VITESSE (autoroutes incluses) : RÉGIME VITESSE

1er semestre 2023

Vitesse autorisée	Excès de 0-10 km/h	Excès de 11-20 km/h	Excès de 21-30 km/h	Excès de 31-40 km/h	Excès de plus de 40	Excès de ??? km/h	TOTAL
30	481	86	21	2	0	0	590
50	1.936	350	61	10	8	0	2.365
60	813	164	12	1	0	0	990
70	6.135	1.251	261	69	37	0	7.753
90	144	73	16	2	1	0	236
120	2.918	627	142	39	16	0	3.742
Inconnu	0	0	0	0	0	33	33
TOTAL	12.427	2.551	513	123	62	33	15.709



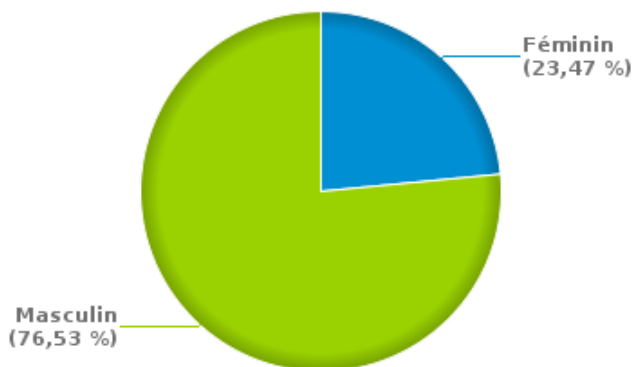
INFRACTIONS ROUTIÈRES (autoroutes incluses) : PROFIL DES CONTREVENANTS

1er semestre 2023

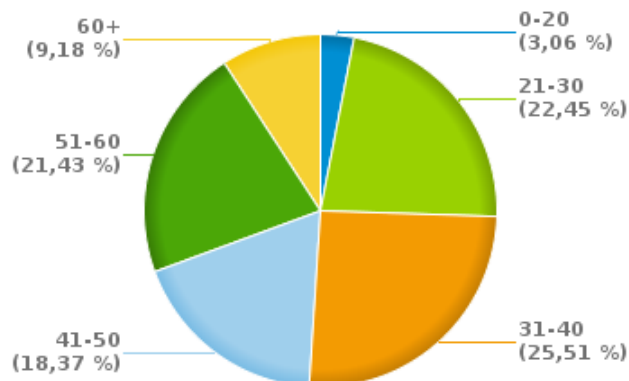
Nombre d'infractions d'alcool par catégorie d'âge et par sexe

	Masculin	Féminin	TOTAL
0-20	3	0	3
21-30	18	4	22
31-40	20	5	25
41-50	16	2	18
51-60	14	7	21
60+	4	5	9
TOTAL	75	23	98

% infractions alcool par sexe pour le 1er semestre 2023



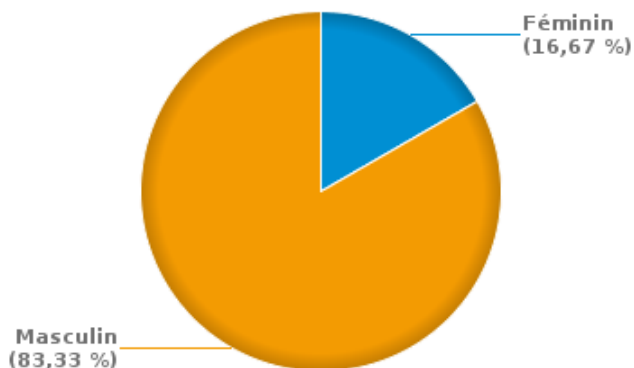
% infractions alcool par catégorie d'âge pour le 1er semestre 2023



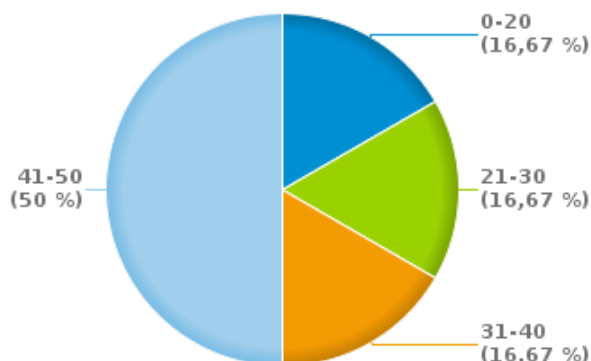
Nombre d'infractions de drogues par catégorie d'âge et par sexe

	Féminin	Masculin	TOTAL
0-20	0	1	1
21-30	1	0	1
31-40	0	1	1
41-50	0	3	3
TOTAL	1	5	6

% infractions drogues par sexe pour le 1er semestre 2023



% infractions drogues par catégorie d'âge pour le 1er semestre 2023





INFRACTIONS ROUTIÈRES
FILTRES ET PARAMÈTRES SELECTIONNÉS
DANS CE RAPPORT

Année de début de l'infraction	2015
Année de fin de l'infraction	2023
Trimestre(s)	Trim. 1;Trim. 2
Zone de police	ZP REGIO TIELT
Unité locale/fédérale	
Hors/sur autoroute	(autoroutes incluses)
Unité de police constatante	
Date de clôture de la banque de données	30/09/2023

Date de mise à jour du rapport	08 NOV. 2023 17:00:17
---------------------------------------	-----------------------