

**Aperçu
Infractions routières
(autoroutes incluses)
2023: 1er semestre**

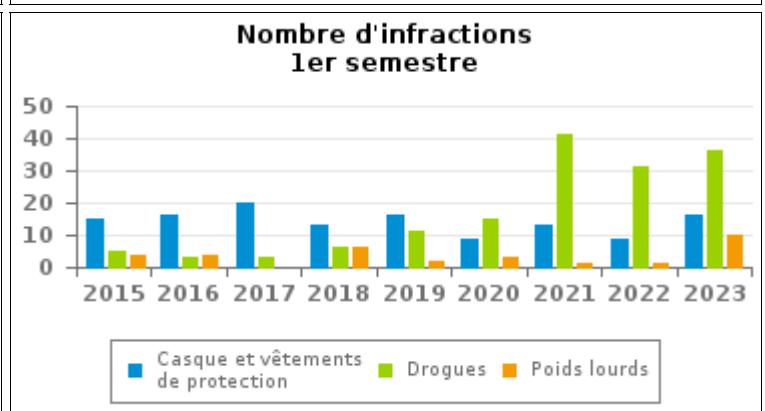
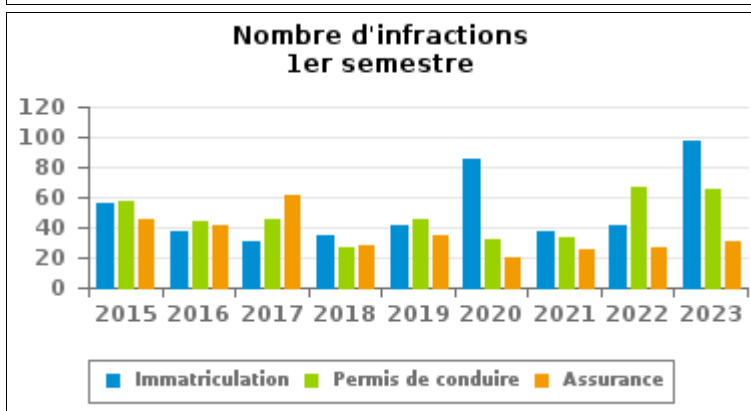
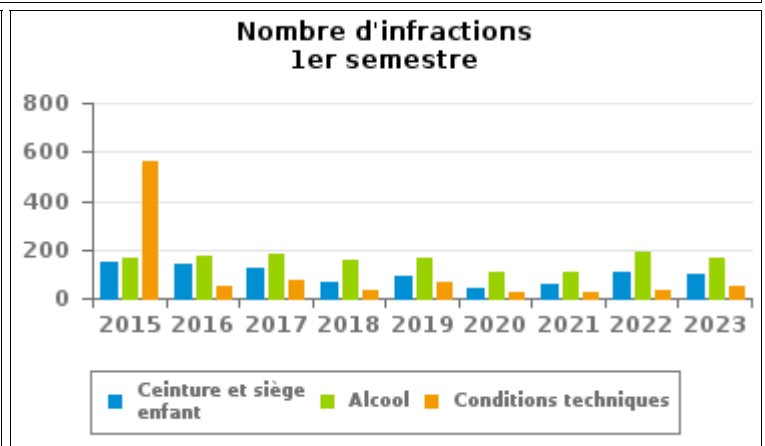
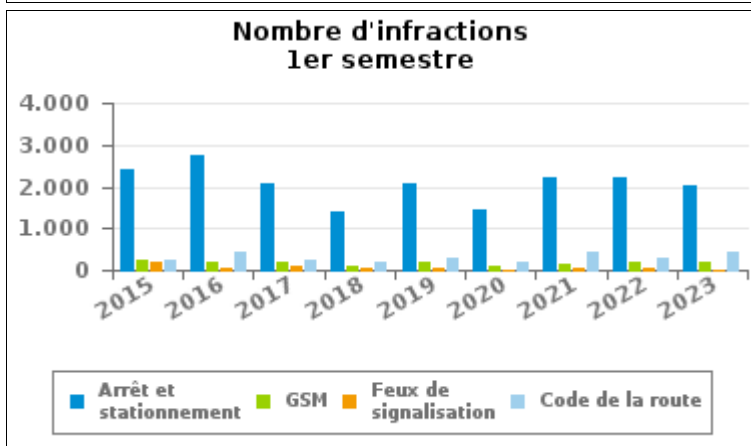
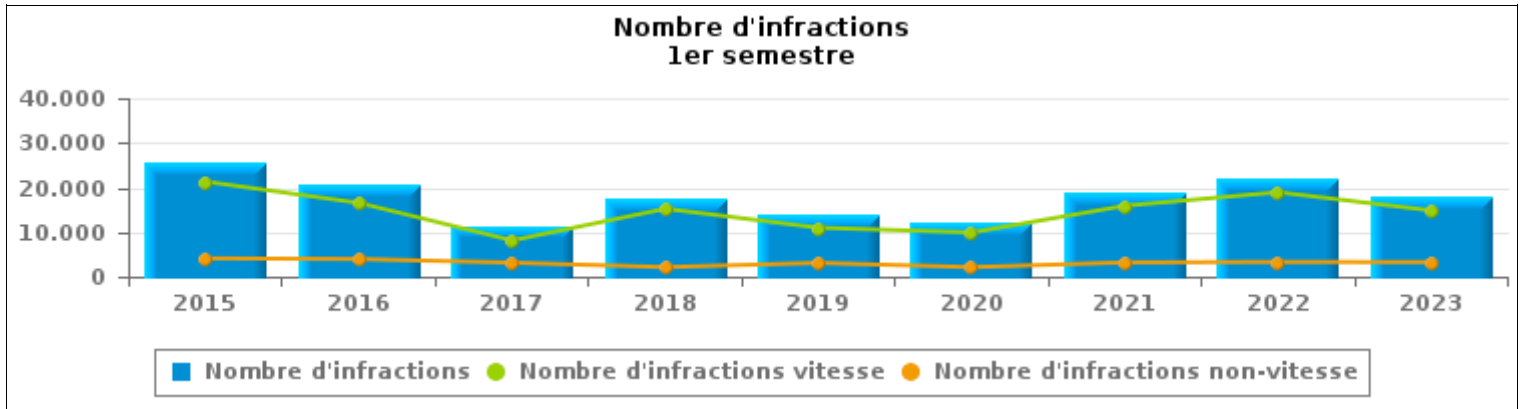
ZP DAMME/KNOKKE-HEIST



INFRACTIONS ROUTIÈRES (autoroutes incluses) : APERÇU GÉNÉRAL

Comparaison 1er semestre 2015 - 2023

	2015	2016	2017	2018	2019	2020	2021	2022	2023
NOMBRE TOTAL D'INFRACTIONS	25.413	20.484	11.243	17.366	14.056	12.029	19.079	22.228	18.075
INFRACTIONS PAR THEME									
	2015	2016	2017	2018	2019	2020	2021	2022	2023
Vitesse	21.295	16.535	8.113	15.225	10.971	9.900	15.894	18.928	14.829
Arrêt et stationnement	2.411	2.749	2.053	1.398	2.095	1.464	2.229	2.206	2.034
GSM	257	188	206	108	175	111	146	191	179
Casque et vêtements de protection	15	16	20	13	16	9	13	9	16
Ceinture et siège enfant	149	143	123	67	94	40	54	105	97
Feux de signalisation	172	69	97	55	42	16	42	47	22
Code de la route	226	428	227	209	294	198	417	301	429
Alcool	162	173	183	153	164	108	111	191	168
Drogues	5	3	3	6	11	15	41	31	36
Conditions techniques	558	53	76	36	69	24	27	31	51
Immatriculation	56	37	31	35	41	86	38	42	98
Permis de conduire	58	44	46	27	46	32	34	67	66
Assurance	45	41	61	28	35	20	26	27	31
Poids lourds	4	4	0	6	2	3	1	1	10
Autres	0	1	1	0	0	3	6	4	8
Inconnu	0	0	3	0	1	0	0	47	1





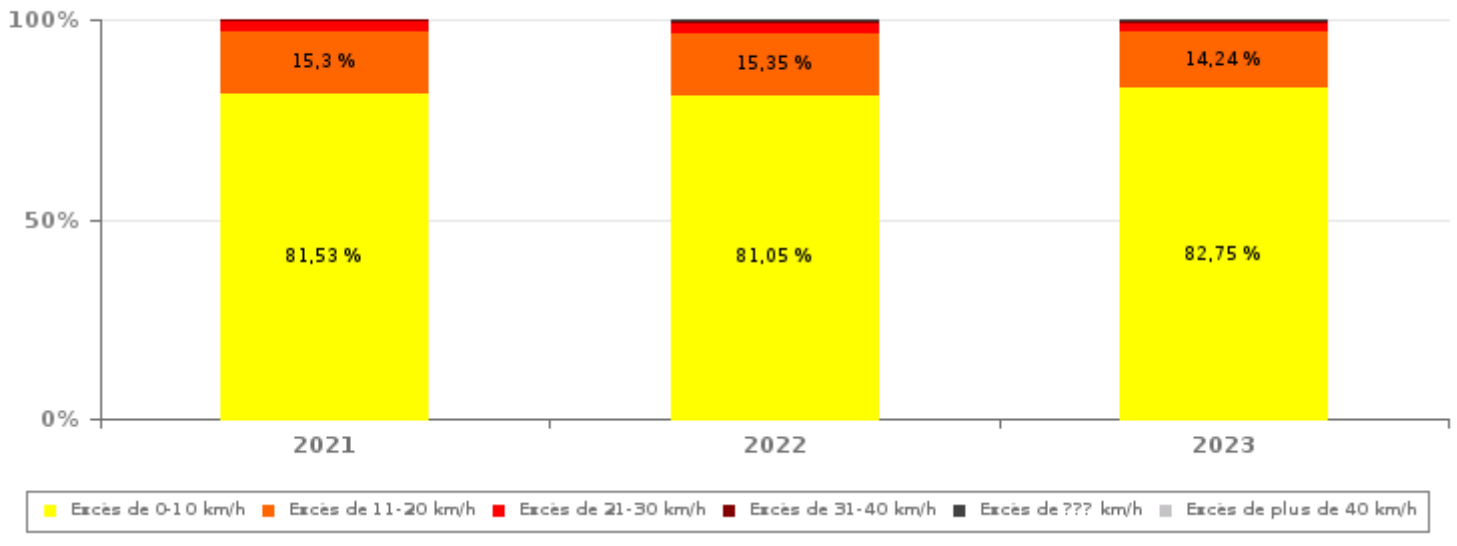
INFRACTIONS ROUTIÈRES (autoroutes incluses) : APERÇU GÉNÉRAL

INFRACTIONS PAR DEGRE DE GRAVITE

Comparaison 1er semestre 2015 - 2023

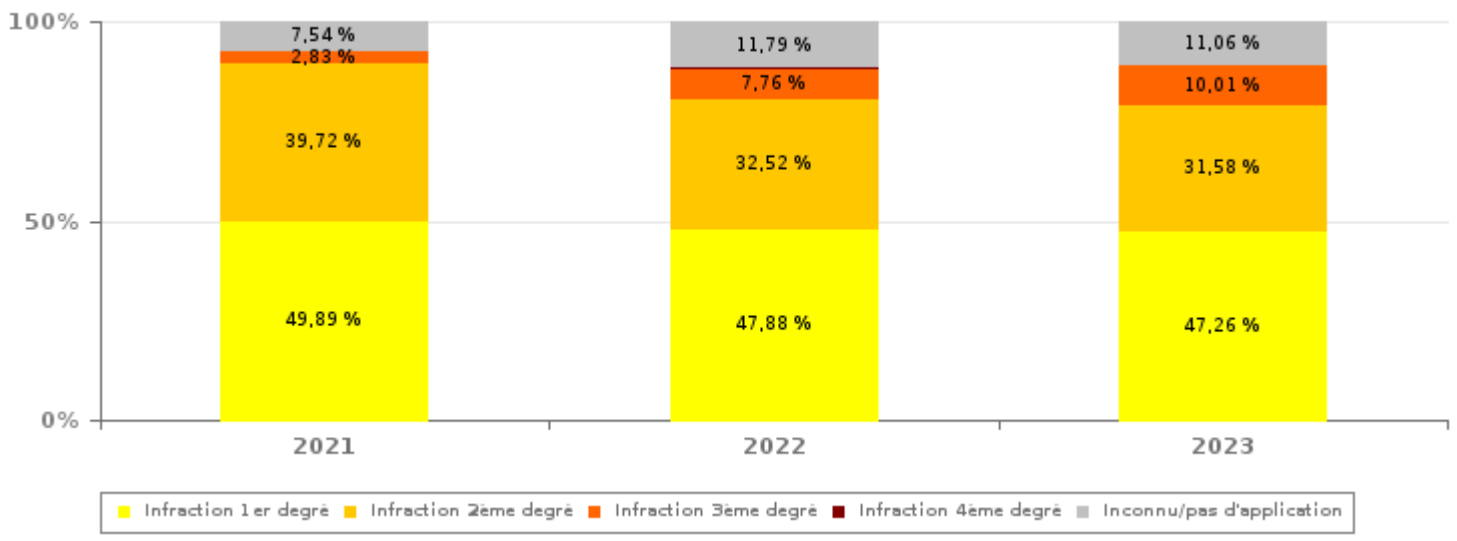
VITESSE	2015	2016	2017	2018	2019	2020	2021	2022	2023
Excès de 0-10 km/h	13.201	8.527	5.104	11.232	8.352	7.922	12.958	15.341	12.271
Excès de 11-20 km/h	6.119	5.253	2.280	2.967	2.062	1.649	2.432	2.905	2.112
Excès de 21-30 km/h	1.443	1.927	501	730	425	274	389	523	334
Excès de 31-40 km/h	391	623	164	208	94	38	84	110	62
Excès de plus de 40 km/h	141	199	56	81	28	11	21	33	25
Excès de ??? km/h	0	6	8	7	10	6	10	16	25
Sous-total VITESSE	21.295	16.535	8.113	15.225	10.971	9.900	15.894	18.928	14.829

Nombre d'infractions (vitesse): répartition selon la gravité pour le 1er semestre



NON-VITESSE	2015	2016	2017	2018	2019	2020	2021	2022	2023
1er degré	1.998	2.197	1.392	1.006	1.586	1.088	1.589	1.580	1.534
2ème degré	1.084	1.209	1.215	794	1.109	760	1.265	1.073	1.025
3ème degré	248	224	162	105	114	81	90	256	325
4ème degré	1	3	1	1	2	2	1	2	3
Inconnu/Pas d'application	787	316	360	235	274	198	240	389	359
Sous-total NON-VITESSE	4.118	3.949	3.130	2.141	3.085	2.129	3.185	3.300	3.246

Nombre d'infractions (non-vitesse): répartition selon la gravité pour le 1er semestre





INFRACTIONS ROUTIÈRES (autoroutes incluses) : APERÇU GÉNÉRAL

INFRACTIONS PAR DEGRE DE GRAVITE

Comparaison 1er semestre 2015 - 2023



INFRACTIONS ROUTIÈRES (autoroutes incluses) : APERÇU GÉNÉRAL

Comparaison par mois 1er semestre 2023

	Jan	Fév	Mar	Avr	Mai	Juin	TOTAL
NOMBRE TOTAL D'INFRACTIONS	2.573	2.977	3.397	3.253	2.869	3.006	18.075
INFRACTIONS PAR THEME							
	Jan	Fév	Mar	Avr	Mai	Juin	TOTAL
Vitesse	2.157	2.605	2.986	2.660	2.221	2.200	14.829
Arrêt et stationnement	255	217	243	360	413	546	2.034
GSM	30	34	25	29	36	25	179
Casque et vêtements de protection	1	1	3	1	6	4	16
Ceinture et siège enfant	9	10	10	16	18	34	97
Feux de signalisation	4	5	6	4	1	2	22
Code de la route	37	37	62	81	85	127	429
Alcool	35	19	16	43	38	17	168
Drogues	7	6	9	6	7	1	36
Conditions techniques	10	6	8	9	6	12	51
Immatriculation	14	15	13	24	12	20	98
Permis de conduire	7	11	8	8	17	15	66
Assurance	2	5	7	11	4	2	31
Poids lourds	2	5	0	0	3	0	10
Autres	2	1	1	1	2	1	8
Inconnu	1	0	0	0	0	0	1
INFRACTIONS PAR DEGRE DE GRAVI							
	Jan	Fév	Mar	Avr	Mai	Juin	TOTAL
VITESSE							
Excès de 0-10 km/h	1.745	2.101	2.539	2.211	1.875	1.800	12.271
Excès de 11-20 km/h	324	406	384	378	287	333	2.112
Excès de 21-30 km/h	68	69	48	56	46	47	334
Excès de 31-40 km/h	11	19	13	5	3	11	62
Excès de plus de 40 km/h	6	9	1	5	3	1	25
Excès de ??? km/h	3	1	1	5	7	8	25
Sous-total VITESSE	2.157	2.605	2.986	2.660	2.221	2.200	14.829
NON-VITESSE							
1er degré	213	162	203	263	322	371	1.534
2ème degré	104	108	116	173	191	333	1.025
3ème degré	39	47	44	79	58	58	325
4ème degré	0	1	1	1	0	0	3
Inconnu/Pas d'application	60	54	47	77	77	44	359
Sous-total NON-VITESSE	416	372	411	593	648	806	3.246



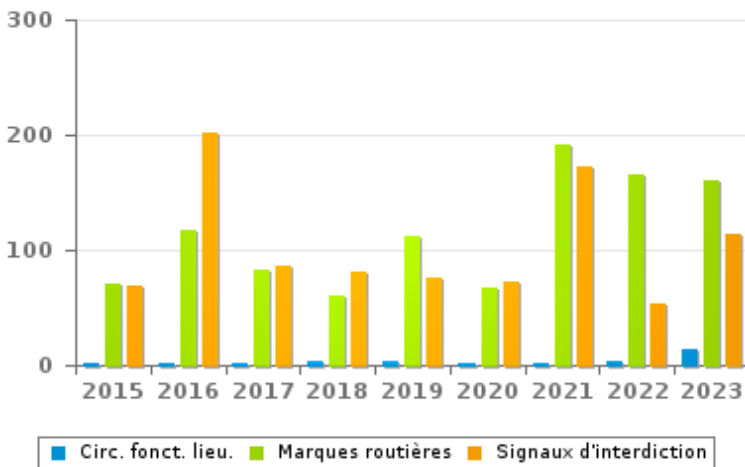
INFRACTIONS ROUTIÈRES (autoroutes incluses) : APERÇU GÉNÉRAL (DÉTAIL)

Comparaison 1er semestre 2015 - 2023

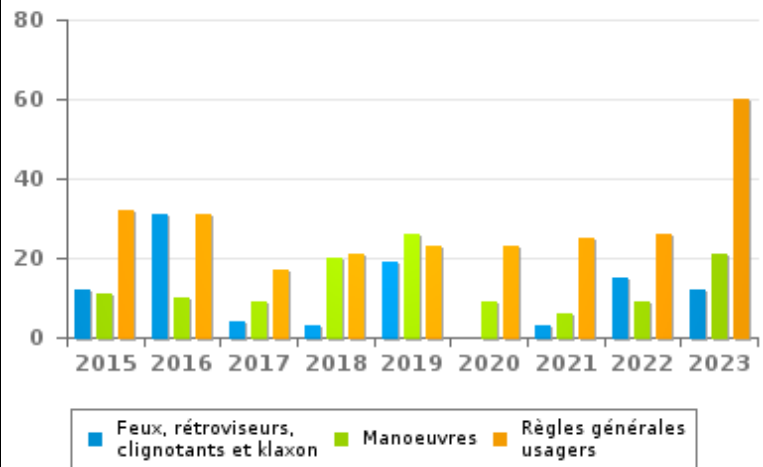
Code de la route

	2015	2016	2017	2018	2019	2020	2021	2022	2023
Marques routières	70	117	82	61	112	68	191	166	160
Signaux d'interdiction	69	202	87	81	76	73	172	54	114
Règles générales usagers	32	31	17	21	23	23	25	26	60
Manoeuvres	11	10	9	20	26	9	6	9	21
Feux, rétroviseurs, clignotants et klaxon	12	31	4	3	19	0	3	15	12
Transport de personnes (code de la route)	10	5	13	5	12	4	4	10	10
Injonctions des agents qualifiés	7	10	3	2	3	5	3	5	12
Signaux d'obligation	10	9	5	3	11	1	0	4	7
Priorité	2	3	2	8	4	7	7	4	8
Circulation en fonction du lieu	1	2	2	4	3	2	1	3	14
Chargement des véhicules (code de la route)	1	0	1	1	3	2	4	1	10
Comportement à l'égard de certains usagers	1	8	2	0	2	0	1	2	1
Code de la route: autres	0	0	0	0	0	4	0	2	0
TOTAL	226	428	227	209	294	198	417	301	429

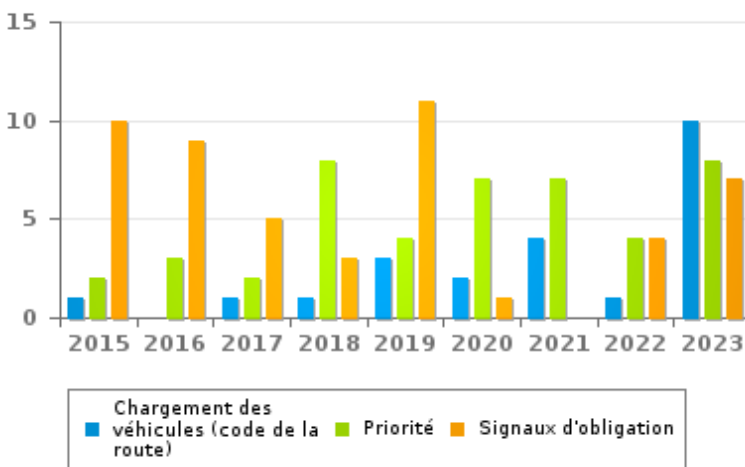
Nombre d'infractions 1er semestre



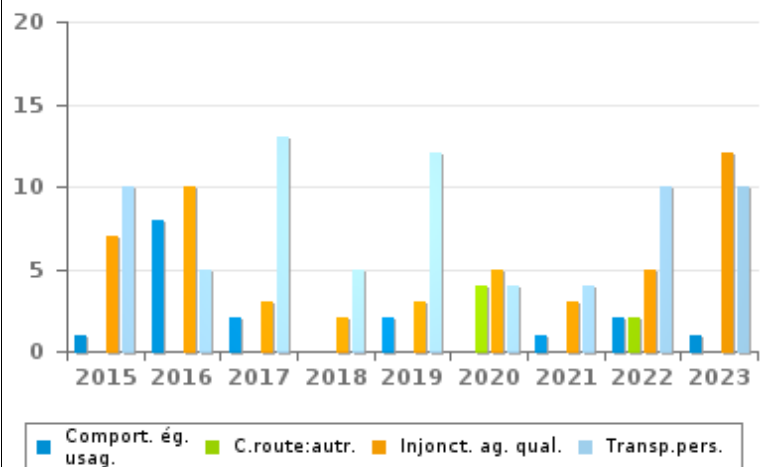
Nombre d'infractions 1er semestre



Nombre d'infractions 1er semestre



Nombre d'infractions 1er semestre





INFRACTIONS ROUTIÈRES (autoroutes incluses) : TOP 5 DES INFRACTIONS

1er semestre 2023

Toutes les infractions

Theme	Article de loi	Nombre d'infractions	% (*)
Vitesse	Art. 11.2.1°.a). En dehors des agglomérations, la vitesse est limitée à 120 km à l'heure sur les autoroutes [...].	1.387	7,67%
Vitesse	(Attention : l'infraction suivante est uniquement valable pour la Région flamande) Art. 11.1. Dans les agglomérations, la vitesse est limitée à 50 km à l'heure [...].	6.132	33,93%
Vitesse	(Attention : l'infraction suivante est uniquement valable pour la Région flamande) Art. 11.2.3°.b). En dehors des agglomérations, la vitesse est limitée à 70 km à l'heure sur les autres voies publiques.	2.274	12,58%
Vitesse	(Attention : l'infraction suivante est uniquement valable pour la Région flamande) Art. 22quater. Dans les zones délimitées par les signaux routiers F4a et F4b, la vitesse est limitée à 30 km à l'heure.	1.628	9,01%
Vitesse	(Attention : l'infraction suivante est uniquement valable pour la Région flamande) Art. 2.37. Le terme "Abords d'école" désigne une zone constituée d'une ou de plusieurs voies publiques, ou parties de voie publique, incluant un accès à une école et dont le début et la fin sont délimités par des signaux F4a et F4b. Le signal A23 est associé au signal F4a. Art. 22quater. Dans les zones délimitées par les signaux routiers F4a et F4b, la vitesse est limitée à 30 km à l'heure.	1.456	8,06%

Infractions du 4ème degré

Theme	Article de loi	Nombre d'infractions	% (*)
Code de la route	Art. 4.1. Les usagers doivent obtempérer immédiatement aux injonctions des agents qualifiés. Art. 4.2.2°. Sont notamment considérées comme injonctions : le ou les bras tendus horizontalement, qui signifie arrêt pour les usagers qui viennent de directions coupant celles indiquées par le ou les bras tendus. Art. 4.1°. Sont infractions du quatrième degré au sens de l'article 29§1er, 1er alinéa de la [...] loi relative à la police de la circulation routière, coordonnée le 16 mars 1968 : [...] transgresser les ordres [...] [mentionnés à l'article 4.2.2° de l'AR 01-12-1975] d'une personne habilitée.	3	0,02 %

(*) % par rapport au nombre total d'infractions

INFRACTIONS ROUTIÈRES (autoroutes incluses) : MOMENT

Nombre d'infractions selon le moment de la semaine

1er semestre 2023

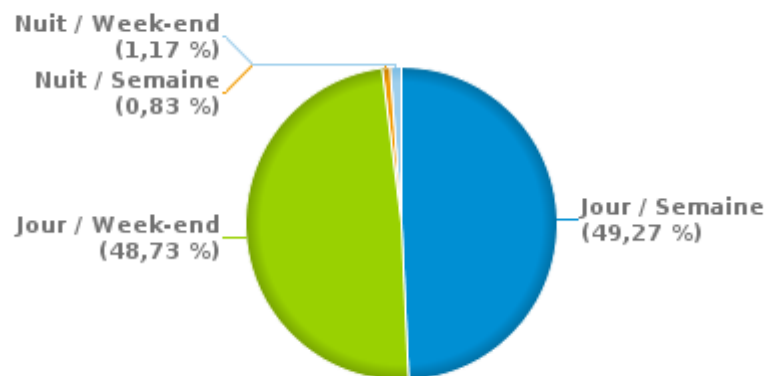


	Semaine			Week-end			TOTAL
	Jour	Nuit	Sous-total	Jour	Nuit	Sous-total	
Vitesse	7.233	48	7.281	7.509	39	7.548	14.829
Arrêt et stationnement	1.033	28	1.061	947	26	973	2.034
GSM	154	0	154	25	0	25	179
Casque et vêtements de protection	4	1	5	9	2	11	16
Ceinture et siège enfant	53	0	53	32	12	44	97
Feux de signalisation	16	0	16	3	3	6	22
Code de la route	224	13	237	162	30	192	429
Alcool	29	35	64	28	76	104	168
Drogues	17	6	23	8	5	13	36
Conditions techniques	30	2	32	15	4	19	51
Immatriculation	48	3	51	45	2	47	98
Permis de conduire	33	9	42	15	9	24	66
Assurance	17	5	22	6	3	9	31
Poids lourds	10	0	10	0	0	0	10
Autres	4	0	4	4	0	4	8
Inconnu	1	0	1	0	0	0	1
TOTAL	8.906	150	9.056	8.808	211	9.019	18.075

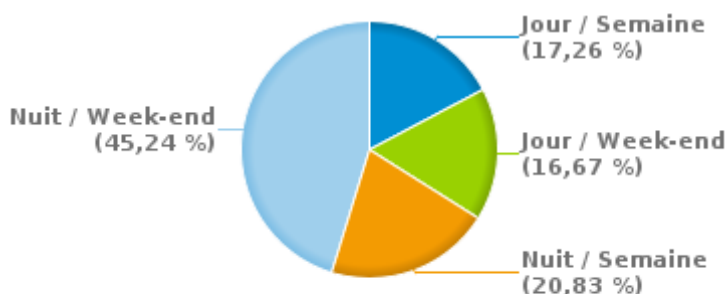
Weekend = Du vendredi 22h00 jusqu'au lundi 06h00
Semaine = Du lundi 06h00 jusqu'au vendredi 22h00

Jour: de 06h00 à 22h00
Nuit: de 22h00 à 06h00

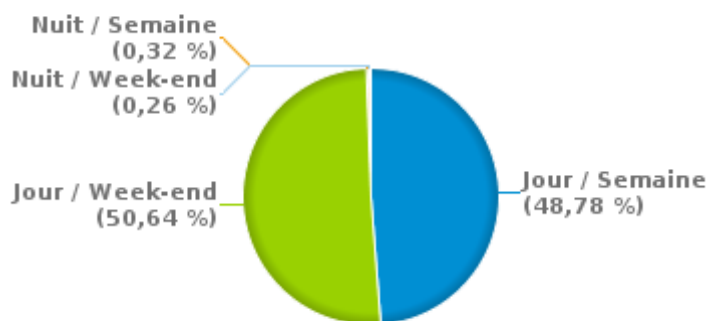
% infractions selon le moment pour le 1er semestre 2023



% infractions alcool selon le moment pour le 1er semestre 2023



% infractions vitesse selon le moment pour le 1er semestre 2023





INFRACTIONS DE VITESSE (autoroutes incluses) : ENDROIT DU CONTRÔLE

2023: 1er semestre

Damme

Rue	Borne Kilométrique	Nr de maison	Excès de 0-10 km/h	Excès de 11-20 km/h	Excès de 21-30 km/h	Excès de 31-40 km/h	Excès de plus de 40 km/h	Excès de ??? km/h	TOTAL
A11-E34, DAMME RICHTING ANTWERPEN	142.6		2	2					4
A11-E34 Direction Anvers	135.3							1	1
A11-E34 Direction Anvers	142.6		328	154	44	9	2		537
A11-E34 Direction Bruges	139.8		270	13	6				289
A11-E34 Direction Bruges	141.1							1	1
A11-E34 Direction Bruges	141.2		40	22	2				64
A11-E34 Direction Bruges							1	2	3
A11-E34 KNOKKE-HEIST NAAR DAMME RICHTING BRUGGE	148.1		218	43	5	1			267
Bradericplein		20	77	13					90
Bradericplein		22	134	8	2				144
Bradericplein		23	9	2					11
Bradericplein		27	13						13
Bradericplein		29	4						4
Bruggesteenweg		H88.3	5						5
Dammesteenweg		1	164	23	2				189
Dammesteenweg		8	48	14	4	1			67
DAMMESTEENWEG RICHTING DAMME-CENTRUM		1	66	9	1				76
DAMMESTEENWEG RICHTING WESTKAPELLE		1	178	35	6				219
Damse Vaart-Zuid		3	86	14	2				102
DAMSE VAART-ZUID RICHTING BRUGGE		3	159	21	2				182
DAMSE VAART-ZUID RICHTING DAMME		3	115	9	1				125
Gentse Steenweg		H85.3	7						7
Gentse Steenweg		H85.4	2						2
Gentse Steenweg								1	1
Hoorstraat		104	121	37	9				167
Hoorstraat		44	8						8



INFRACTIONS DE VITESSE (autoroutes incluses) : ENDROIT DU CONTRÔLE

2023: 1er semestre

Rue	Borne Kilometrique	Nr de maison	Excès de 0-10 km/h	Excès de 11-20 km/h	Excès de 21-30 km/h	Excès de 31-40 km/h	Excès de plus de 40 km/h	Excès de ??? km/h	TOTAL
Hoonstraat		46	27	3					30
Hoonstraat		46A	59	12					71
Hoonstraat		52	25	2	2				29
Kerkstraat		35	19	5					24
Kerkstraat		38	18	2					20
Kerkstraat		44	22	3					25
Kerkstraat		67	152	17	2				171
KERKSTRAAT RICHTING DAMME		67	175	21					196
KERKSTRAAT RICHTING VIVENKAPELLE		67	110	19	3	1			133
Koolkerkesteenweg		68						1	1
Koolkerkesteenweg		H9.6	1	1	2				4
KOOLKERKESTEENWEG RICHTING BRUGGE	9.6		32	10	2	1			45
KOOLKERKESTEENWEG RICHTING KNOKKE	9.6		35	6	2				43
Middelburgsesteenweg		45B	95	23	3	2			123
MIDDELBURGSESTEENWEG RICHTING MOERKERKE		45B	5	3	1				9
MIDDELBURGSESTEENWEG RICHTING ST-RITA		45B	11						11
Moerkerkesteenweg		41	34	7	4	1			46
MOERKERKESTEENWEG RICHTING BRUGGE	81.6	41	28	6					34
MOERKERKESTEENWEG RICHTING BRUGGE		41	71	11	1				83
MOERKERKESTEENWEG RICHTING VIVENKAPELLE		41	108	16	2				126
Molenstraat		23	3						3
N374 Brugge - Westkapelle (A11-E34)	9.6		1						1
N49 RICHTING KNOKKE	141.2		112	56	18	4	2		192
Oedelemse Steenweg		36	35	5		1			41
Oedelemse Steenweg		38	98	8		1			107
OEDELEMSE STEENWEG RICHTING OEDELEM		36	406	48	8	1			463
OEDELEMSE STEENWEG RICHTING SIJSELE		36	223	13	1				237



INFRACTIONS DE VITESSE (autoroutes incluses) : ENDROIT DU CONTRÔLE

2023: 1er semestre

Rue	Borne Kilometrique	Nr de maison	Excès de 0-10 km/h	Excès de 11-20 km/h	Excès de 21-30 km/h	Excès de 31-40 km/h	Excès de plus de 40 km/h	Excès de ??? km/h	TOTAL
Stationsstraat		143	8	2					10
Stationsstraat		145	88	16					104
Stationsstraat		147	19	3	1				23
Stationsstraat		19	4	1					5
Stationsstraat		21	14						14
Stationsstraat		23	1						1
Stationsstraat		44	5						5
Stationsstraat		46	15						15
Stationsstraat		52	76	1					77
Stationsstraat		54	7						7
Stationsstraat		56	8						8
STATIONSSTRAAT RICHTING SIJSELE		145	89	8	2				99
STATIONSSTRAAT RICHTING VIVENKAPELLE		145	105	12	1				118
Vierscharestreet		46	10						10
Vissersstraat		44A	5						5
Vissersstraat		46	13						13
Vissersstraat		87	103	6					109
Vissersstraat		89	54	5					59
Vivensteenweg		12	36	7	5				48
VIVENSTEENWEG RICHTING DAMME		12	10	2	1				13
VIVENSTEENWEG RICHTING VIVENKAPELLE		12	8	1	1				10
Waterpolder		23	11	1		1			13
Westkapellesteenweg		H10.3	176	57	19	2	2		256
WESTKAPELLESTEENWEG RICHTING BRUGGE	10.3		10	3					13
WESTKAPELLESTEENWEG RICHTING WESTKAPELLE	10.3		17	1	1				19
Zwinstraat		20	65	4	2				71
TOTAL			4.916	846	170	26	7	6	5.971

Knokke-Heist



KNOKKE-HEIST

ZP DAMME/KNOKKE-HEIST

INFRACTIONS DE VITESSE (autoroutes incluses) : ENDROIT DU CONTRÔLE

2023: 1er semestre

Rue	Borne Kilometrique	Nr de maison	Excès de 0-10 km/h	Excès de 11-20 km/h	Excès de 21-30 km/h	Excès de 31-40 km/h	Excès de plus de 40 km/h	Excès de ??? km/h	TOTAL
A11-E34 DAMME NAAR KNOKKE-HEIST RICHTING KNOKKE	144.6		1.205	304	32	10	3		1.554
Bakboord		1	9	1					10
Bakboord		14	10						10
Bakboord		16	8						8
Bakboord		22	17						17
Bakboord		24	22	2					24
Bakboord		28	12						12
Bakboord		29	4						4
Bakboord		3	43	4					47
Bakboord		43	86	7					93
Bakboord		45	9						9
Bakboord		5	88	7					95
Bakboord		6	17	1					18
Breed Veertien		ALIKR	10	2	1				13
Breed Veertien		DE AL	1						1
Bronlaan		23	14	3					17
Bronlaan		33						1	1
Dorpsstraat		132						1	1
Dorpsstraat								1	1
Elizabetlaan		160						1	1
Elizabetlaan		H1.3	172	17	5				194
Elizabetlaan								1	1
Graaf Jansdijk		386	5						5
Hazegrasstraat		122	9	2					11
Hazegrasstraat		146	10	1	1				12
Hazegrasstraat		147	116	20	3	4	2		145



INFRACTIONS DE VITESSE (autoroutes incluses) : ENDROIT DU CONTRÔLE

2023: 1er semestre

Rue	Borne Kilometrique	Nr de maison	Excès de 0-10 km/h	Excès de 11-20 km/h	Excès de 21-30 km/h	Excès de 31-40 km/h	Excès de plus de 40 km/h	Excès de ??? km/h	TOTAL
HAZEGRASSTRAAT RICHTING DE VREDE		147	172	40	4				216
HAZEGRASSTRAAT RICHTING WESTKAPELLE		147	114	30	8	2	1		155
Heistlaan		H1	12	4					16
Herenweg		6	180	28	5	1			214
Kalfstraat		41	11	2	1				14
Kalfstraat		42	384	69	14	4			471
Kalfstraat		70	1						1
Kalvekeedijk		69	44	3					47
Kalvekeedijk		71	93	12	5				110
Kalvekeedijk		73	167	24	3				194
KALVEKEETDIJK RICHTING SLUIS		73	91	6	1				98
KALVEKEETDIJK RICHTING WESTKAPELLE		73	185	46	5				236
Knokkestraat		346	26	2					28
Knokkestraat		619	118	27	3		2		150
Knokkestraat		620	44	10	2	1			57
Knokkestraat		624	24	6					30
Knokkestraat		626	12	4	1				17
Knokkestraat		642	64	15	1				80
KNOKKESTRAAT RICHTING HEIST	80.4	619	20	2					22
KNOKKESTRAAT RICHTING HEIST		619	73	13	3	1			90
KNOKKESTRAAT RICHTING KNOKKE		619	73	13	1				87
Kragendijk		257	295	17					312
Kragendijk		81	4	1					5
Kragendijk		83	34	2					36
Kragendijk		85	31	2					33
Kragendijk		87	21	1					22
Kragendijk		89	11						11



INFRACTIONS DE VITESSE (autoroutes incluses) : ENDROIT DU CONTRÔLE

2023: 1er semestre

Rue	Borne Kilometrique	Nr de maison	Excès de 0-10 km/h	Excès de 11-20 km/h	Excès de 21-30 km/h	Excès de 31-40 km/h	Excès de plus de 40 km/h	Excès de ??? km/h	TOTAL
Kragendijk		91	4	1					5
KRAGENDIJK RICHTING KNOKKE		85	6	1					7
KRAGENDIJK RICHTING WESTKAPELLE		85	17						17
Kustlaan		84						1	1
Meerlaan		23	188	9	1				198
Molenstraat		25	1	1					2
N300 HEISTLAAN RICHTING RAMSKAPELLE	1.0		312	53	4				369
N300 HEISTLAAN RICHTING ZEEDIJK	1.0		284	38	2	1			325
N300 Liaison N34 - N376	1.0					2			2
N34 ELIZABETLAAN RICHTING KNOKKE	1.1		135	15	2				152
N34 ELIZABETLAAN RICHTING ZEEBRUGGE	1.1		43	7	1				51
N376 Brugge (R30) - Sluis(NI)	15.6		82	9	4		2		97
N376 Brugge (R30) - Sluis(NI)			16	4					20
N376 BRUGGE (R30) - SLUIS(NL) RICHTING SLUIS	15.6		543	148	19	5	6		721
N376 BRUGGE (R30) - SLUIS(NL) RICHTING WESTKAPELLE	15.6		400	99	22	3	1		525
N49 Direction Anvers								1	1
Natiënlaan		291						1	1
Natiënlaan		40						1	1
Natiënlaan								4	4
NATIENLAAN RICHTING KNOKKE	81.6		89	15	5	2			111
Schildeken		62						1	1
Sluisstraat								5	5
Smedenstraat		144	334	18	1				353
SMEDENSTRAAT RICHTING KNOKKE CENTRUM		144	75	10					85
SMEDENSTRAAT RICHTING WESTKAPELLE		144	66	9					75
Westkapellestraat		231	61	7	1				69
WESTKAPELLESTRAAT RICHTING HEIST		231	155	16	1				172



INFRACTIONS DE VITESSE (autoroutes incluses) : ENDROIT DU CONTRÔLE

2023: 1er semestre

Rue	Borne Kilometrique	Nr de maison	Excès de 0-10 km/h	Excès de 11-20 km/h	Excès de 21-30 km/h	Excès de 31-40 km/h	Excès de plus de 40 km/h	Excès de ??? km/h	TOTAL
WESTKAPELLESTRAAT RICHTING WESTKAPELLE		231	373	56	2		1		432
TOTAL			7.355	1.266	164	36	18	19	8.858



INFRACTIONS DE VITESSE (autoroutes incluses) : RÉGIME VITESSE

1er semestre 2023

Vitesse autorisée	Excès de 0-10 km/h	Excès de 11-20 km/h	Excès de 21-30 km/h	Excès de 31-40 km/h	Excès de plus de 40	Excès de ??? km/h	TOTAL
30	2.777	280	27	0	0	0	3.084
50	5.447	786	103	18	3	0	6.357
60	0	61	8	0	1	0	70
70	1.872	391	89	20	13	0	2.385
90	990	431	78	13	5	0	1.517
120	1.185	163	29	11	3	0	1.391
Inconnu	0	0	0	0	0	25	25
TOTAL	12.271	2.112	334	62	25	25	14.829

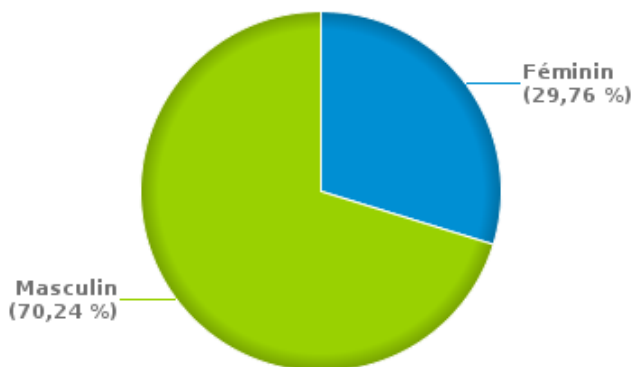
INFRACTIONS ROUTIÈRES (autoroutes incluses) : PROFIL DES CONTREVENANTS

1er semestre 2023

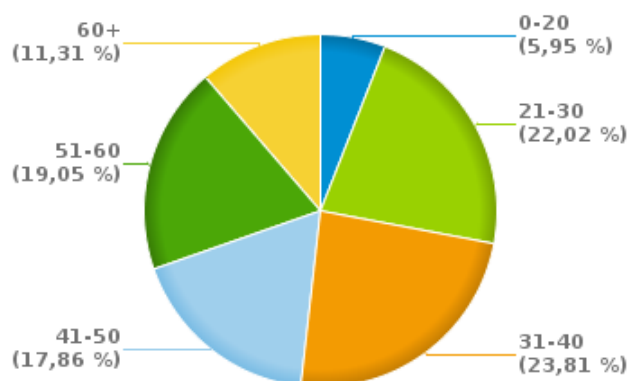
Nombre d'infractions d'alcool par catégorie d'âge et par sexe

	Masculin	Féminin	TOTAL
0-20	5	5	10
21-30	24	13	37
31-40	29	11	40
41-50	24	6	30
51-60	22	10	32
60+	14	5	19
TOTAL	118	50	168

% infractions alcool par sexe pour le 1er semestre 2023



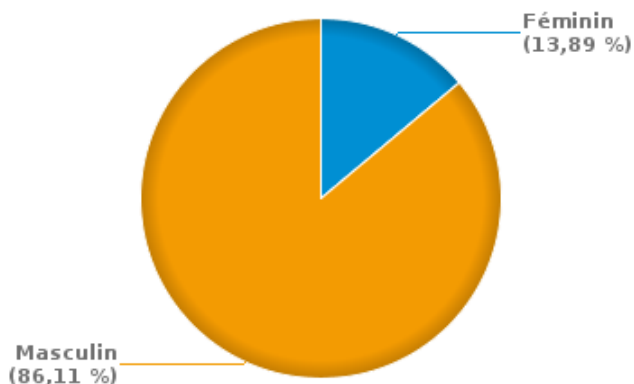
% infractions alcool par catégorie d'âge pour le 1er semestre 2023



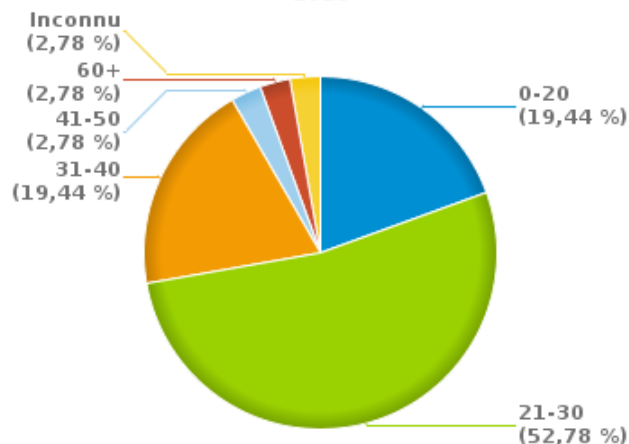
Nombre d'infractions de drogues par catégorie d'âge et par sexe

	Féminin	Masculin	TOTAL
0-20	0	7	7
21-30	2	17	19
31-40	3	4	7
41-50	0	1	1
60+	0	1	1
Inconnu	0	1	1
TOTAL	5	31	36

% infractions drogues par sexe pour le 1er semestre 2023



% infractions drogues par catégorie d'âge pour le 1er semestre 2023





INFRACTIONS ROUTIÈRES
FILTRES ET PARAMÈTRES SELECTIONNÉS
DANS CE RAPPORT

Année de début de l'infraction	2015
Année de fin de l'infraction	2023
Trimestre(s)	Trim. 1;Trim. 2
Zone de police	ZP DAMME/KNOKKE-HEIST
Unité locale/fédérale	
Hors/sur autoroute	(autoroutes incluses)
Unité de police constatante	
Date de clôture de la banque de données	30/09/2023

Date de mise à jour du rapport	08 NOV. 2023 17:00:17
---------------------------------------	-----------------------