

**Aperçu
Infractions routières
(autoroutes incluses)
2023: 1er semestre**

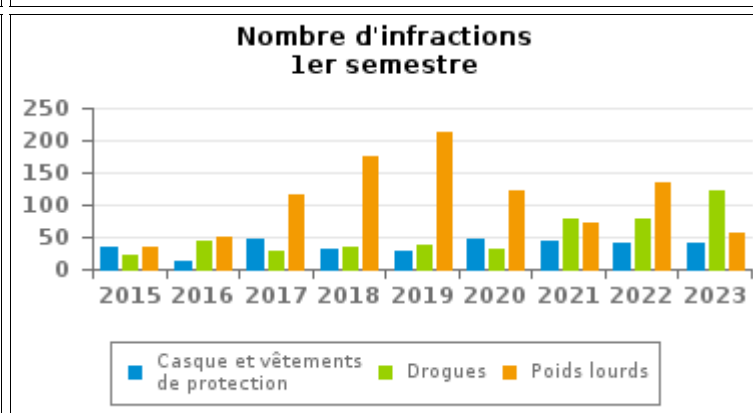
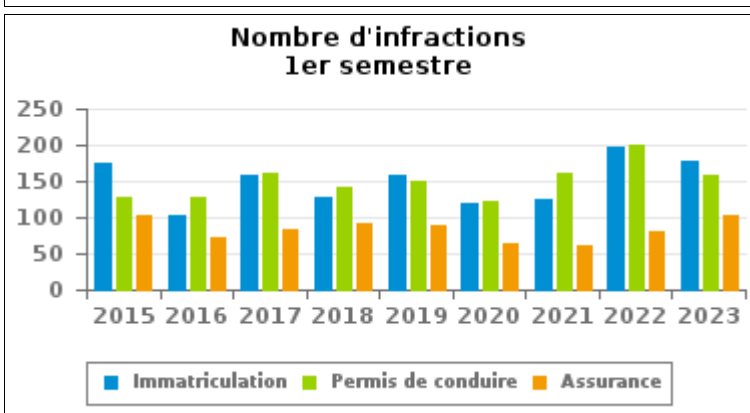
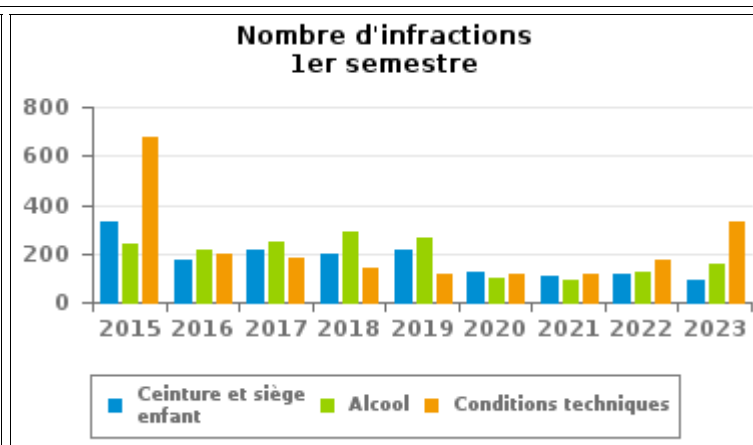
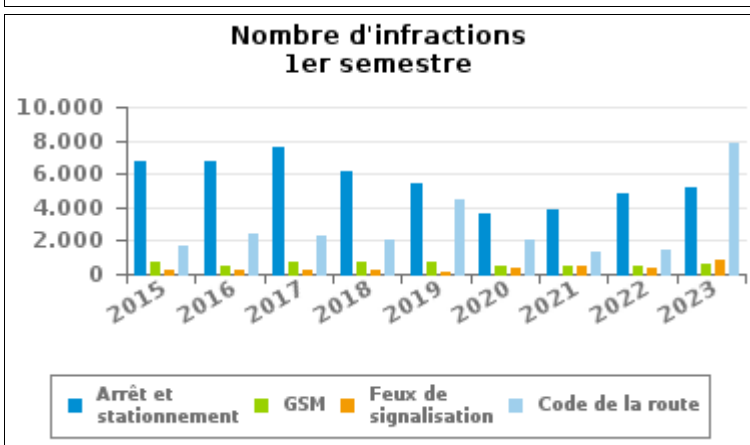
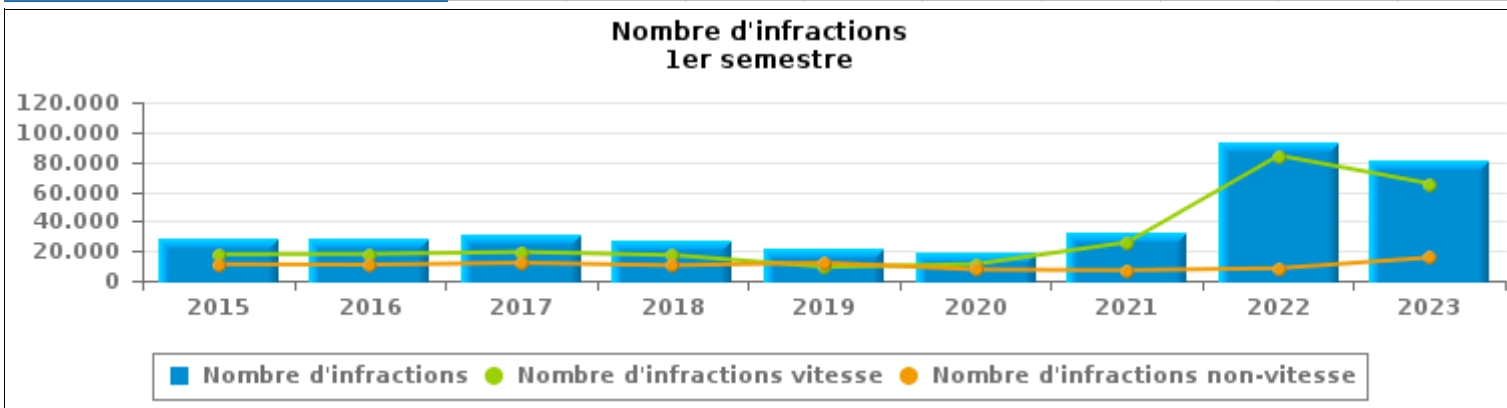
ZP BRUGGE



INFRACTIONS ROUTIÈRES (autoroutes incluses) : APERÇU GÉNÉRAL

Comparaison 1er semestre 2015 - 2023

	2015	2016	2017	2018	2019	2020	2021	2022	2023
NOMBRE TOTAL D'INFRACTIONS	28.816	28.778	31.335	27.560	21.304	18.679	32.933	92.640	80.892
INFRACTIONS PAR THEME									
	2015	2016	2017	2018	2019	2020	2021	2022	2023
Vitesse	17.739	17.995	19.297	17.224	9.256	11.182	25.891	84.267	65.285
Arrêt et stationnement	6.772	6.692	7.565	6.100	5.394	3.654	3.827	4.791	5.217
GSM	687	487	683	691	699	535	464	488	550
Casque et vêtements de protection	33	13	48	30	27	48	44	40	40
Ceinture et siège enfant	334	174	216	202	214	125	108	116	87
Feux de signalisation	232	220	270	233	161	418	491	349	784
Code de la route	1.636	2.366	2.240	2.044	4.513	2.023	1.380	1.494	7.802
Alcool	239	218	251	288	260	103	91	122	160
Drogues	23	43	29	35	39	30	79	78	122
Conditions techniques	679	199	178	141	112	112	114	175	333
Immatriculation	174	103	157	127	159	119	126	197	179
Permis de conduire	128	129	162	142	150	122	162	200	159
Assurance	104	71	83	93	89	64	62	81	104
Poids lourds	33	50	115	176	213	122	73	135	55
Autres	3	2	9	6	5	13	3	5	4
Inconnu	0	16	32	28	13	9	18	102	11





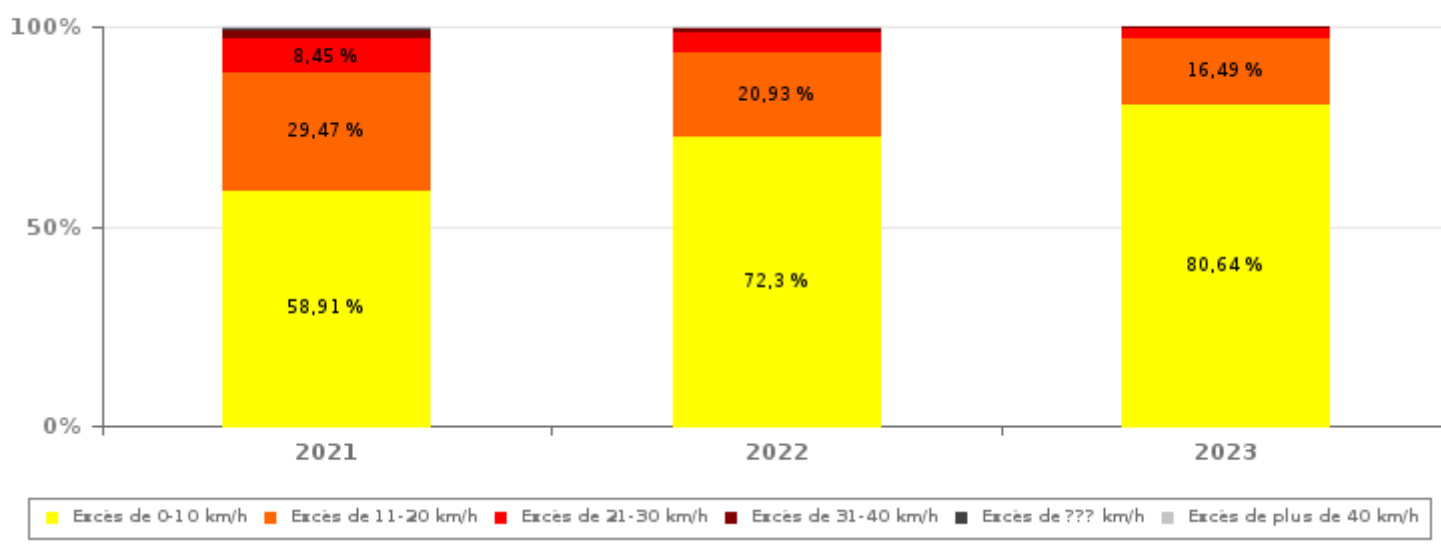
INFRACTIONS ROUTIÈRES (autoroutes incluses) : APERÇU GÉNÉRAL

INFRACTIONS PAR DEGRE DE GRAVITE

Comparaison 1er semestre 2015 - 2023

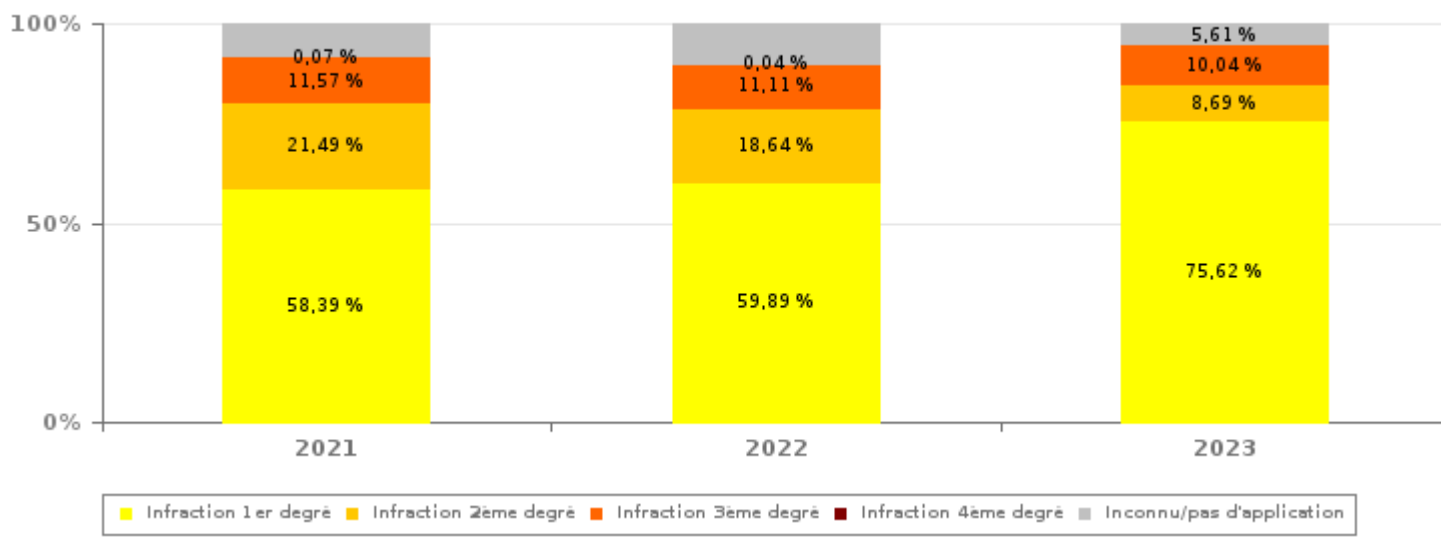
VITESSE	2015	2016	2017	2018	2019	2020	2021	2022	2023
Excès de 0-10 km/h	11.758	11.141	12.995	11.442	6.578	6.859	15.253	60.924	52.648
Excès de 11-20 km/h	4.347	4.621	4.950	4.411	2.193	3.503	7.630	17.638	10.768
Excès de 21-30 km/h	1.106	1.471	972	979	338	592	2.187	4.313	1.483
Excès de 31-40 km/h	334	547	232	243	53	110	596	1.041	251
Excès de plus de 40 km/h	137	173	67	76	20	39	174	289	87
Excès de ??? km/h	57	42	81	73	74	79	51	62	48
Sous-total VITESSE	17.739	17.995	19.297	17.224	9.256	11.182	25.891	84.267	65.285

Nombre d'infractions (vitesse): répartition selon la gravité pour le 1er semestre



NON-VITESSE	2015	2016	2017	2018	2019	2020	2021	2022	2023
1er degré	6.884	7.177	7.669	6.536	8.555	4.602	4.112	5.015	11.802
2ème degré	2.399	2.055	2.757	2.113	2.087	1.471	1.513	1.561	1.356
3ème degré	630	907	791	825	546	884	815	930	1.567
4ème degré	20	15	16	6	2	3	5	3	7
Inconnu/Pas d'application	1.144	629	805	856	858	537	597	864	875
Sous-total NON-VITESSE	11.077	10.783	12.038	10.336	12.048	7.497	7.042	8.373	15.607

Nombre d'infractions (non-vitesse): répartition selon la gravité pour le 1er semestre





INFRACTIONS ROUTIÈRES (autoroutes incluses) : APERÇU GÉNÉRAL

INFRACTIONS PAR DEGRE DE GRAVITE

Comparaison 1er semestre 2015 - 2023



INFRACTIONS ROUTIÈRES (autoroutes incluses) : APERÇU GÉNÉRAL

Comparaison par mois 1er semestre 2023

	Jan	Fév	Mar	Avr	Mai	Juin	TOTAL
NOMBRE TOTAL D'INFRACTIONS	12.325	13.307	13.854	13.620	12.706	15.080	80.892
INFRACTIONS PAR THEME							
	Jan	Fév	Mar	Avr	Mai	Juin	TOTAL
Vitesse	9.540	10.258	10.989	10.700	10.031	13.767	65.285
Arrêt et stationnement	902	1.095	918	749	870	683	5.217
GSM	91	83	104	66	136	70	550
Casque et vêtements de protection	5	3	3	6	8	15	40
Ceinture et siège enfant	15	21	9	15	11	16	87
Feux de signalisation	117	106	123	145	140	153	784
Code de la route	1.445	1.535	1.540	1.806	1.308	168	7.802
Alcool	29	30	22	26	29	24	160
Drogues	32	24	20	12	18	16	122
Conditions techniques	66	50	47	27	53	90	333
Immatriculation	30	33	30	23	35	28	179
Permis de conduire	29	38	28	18	28	18	159
Assurance	18	23	14	14	22	13	104
Poids lourds	3	5	3	9	16	19	55
Autres	2	0	1	0	1	0	4
Inconnu	1	3	3	4	0	0	11
INFRACTIONS PAR DEGRE DE GRAVI							
	Jan	Fév	Mar	Avr	Mai	Juin	TOTAL
VITESSE							
Excès de 0-10 km/h	7.968	8.056	8.827	8.709	7.893	11.195	52.648
Excès de 11-20 km/h	1.365	1.905	1.862	1.696	1.774	2.166	10.768
Excès de 21-30 km/h	173	225	242	240	287	316	1.483
Excès de 31-40 km/h	21	47	35	33	56	59	251
Excès de plus de 40 km/h	7	16	9	20	13	22	87
Excès de ??? km/h	6	9	14	2	8	9	48
Sous-total VITESSE	9.540	10.258	10.989	10.700	10.031	13.767	65.285
NON-VITESSE							
1er degré	2.170	2.349	2.212	2.383	1.985	703	11.802
2ème degré	226	317	255	181	213	164	1.356
3ème degré	242	228	274	247	310	266	1.567
4ème degré	0	1	1	3	0	2	7
Inconnu/Pas d'application	147	154	123	106	167	178	875
Sous-total NON-VITESSE	2.785	3.049	2.865	2.920	2.675	1.313	15.607



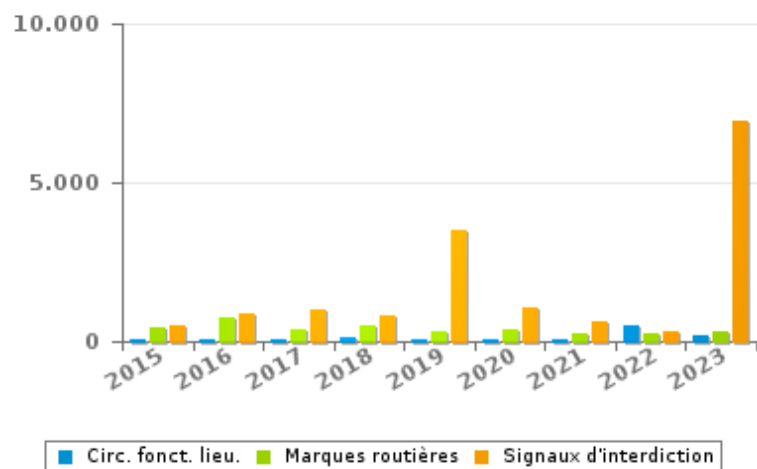
INFRACTIONS ROUTIÈRES (autoroutes incluses) : APERÇU GÉNÉRAL (DÉTAIL)

Comparaison 1er semestre 2015 - 2023

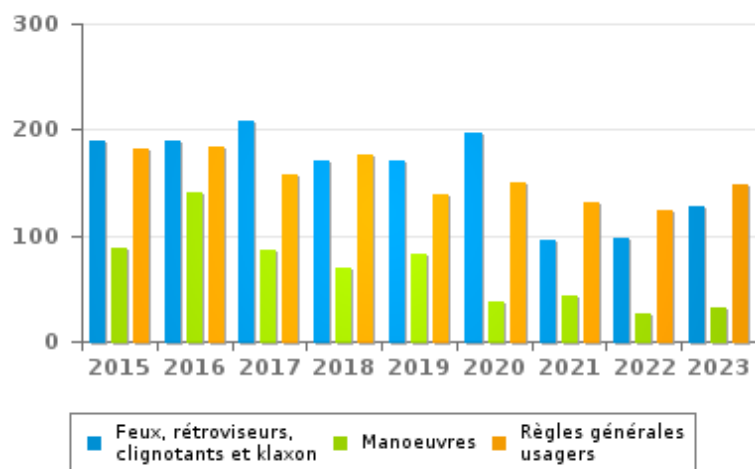
Code de la route

	2015	2016	2017	2018	2019	2020	2021	2022	2023
Signaux d'interdiction	487	890	996	809	3.513	1.062	603	302	6.920
Marques routières	457	736	359	487	299	387	261	271	289
Feux, rétroviseurs, clignotants et klaxon	190	189	209	171	170	196	95	98	128
Règles générales usagers	181	184	158	176	139	150	132	123	149
Circulation en fonction du lieu	82	72	62	151	92	48	45	527	186
Signaux d'obligation	62	30	199	54	87	56	56	39	36
Manoeuvres	89	140	86	69	83	37	43	26	31
Chargement des véhicules (code de la route)	29	40	72	58	50	35	83	43	20
Priorité	14	29	42	26	33	10	28	21	17
Injonctions des agents qualifiés	6	28	26	17	14	16	16	17	14
Transport de personnes (code de la route)	15	17	11	13	10	13	9	10	8
Comportement à l'égard de certains usagers	10	8	12	10	18	12	9	15	2
Code de la route: autres	14	3	8	3	5	1	0	2	2
TOTAL	1.636	2.366	2.240	2.044	4.513	2.023	1.380	1.494	7.802

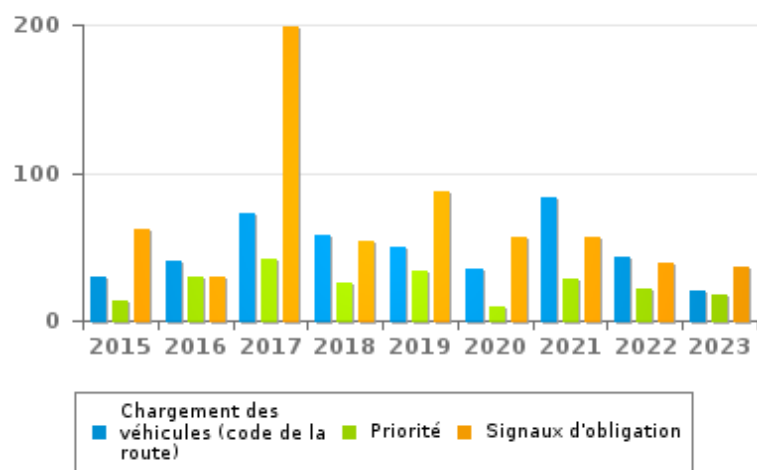
Nombre d'infractions
1er semestre



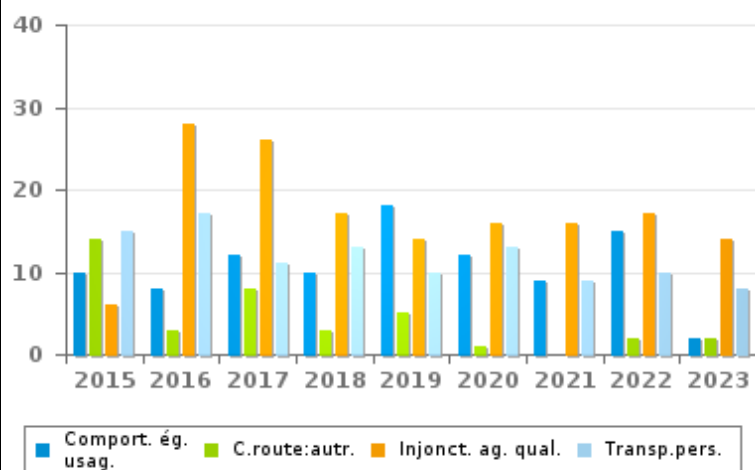
Nombre d'infractions
1er semestre



Nombre d'infractions
1er semestre



Nombre d'infractions
1er semestre





INFRACTIONS ROUTIÈRES (autoroutes incluses) : TOP 5 DES INFRACTIONS

1er semestre 2023

Toutes les infractions

Theme	Article de loi	Nombre d'infractions	% (*)
Vitesse	Art. 11.2.1°.a). En dehors des agglomérations, la vitesse est limitée à 120 km à l'heure sur les autoroutes [...].	2.675	3,31%
Vitesse	(Attention : l'infraction suivante est uniquement valable pour la Région flamande) Art. 11.1. Dans les agglomérations, la vitesse est limitée à 50 km à l'heure [...].	7.064	8,73%
Vitesse	(Attention : l'infraction suivante est uniquement valable pour la Région flamande) Art. 22quater. Dans les zones délimitées par les signaux routiers F4a et F4b, la vitesse est limitée à 30 km à l'heure.	6.181	7,64%
Vitesse	Vitesse / Autoroutes / Signal C43 - 90 km/h (hors chantiers). Art. 11.2.1°- a). En dehors des agglomérations, la vitesse est limitée à 120 km à l'heure sur les autoroutes [...]. Les limitations de vitesse inférieures imposées par le signal C43 ou résultant de l'article 11.3. restent d'application. Art. 5. Les usagers doivent se conformer aux signaux lumineux de circulation, aux signaux routiers et aux marques routières, lorsque ceux-ci sont réguliers en la forme, suffisamment visibles et placés conformément aux prescriptions du [...] règlement [général sur la police de la circulation routière et de l'usage de la voie publique]. Art. 68.3. [...] Sign. C43 [avec la mention 90]. A partir du signal jusqu'au [...] [signal C45], interdiction de circuler à une vitesse supérieure à [90 km/h] [...].	46.073	56,96%
Code de la route	Art. 5. Les usagers doivent se conformer aux signaux lumineux de circulation, aux signaux routiers et aux marques routières, lorsque ceux-ci sont réguliers en la forme, suffisamment visibles et placés conformément aux prescriptions du [...] règlement [général sur la police de la circulation routière et de l'usage de la voie publique]. Art. 68.3. [...] Sign. C 3. Accès interdit, dans les deux sens, à tout conducteur.	6.721	8,31%

Infractions du 4ème degré

Theme	Article de loi	Nombre d'infractions	% (*)
Code de la route	Art. 4.1. Les usagers doivent obtempérer immédiatement aux injonctions des agents qualifiés. Art. 4.2.2°. Sont notamment considérées comme injonctions : le ou les bras tendus horizontalement, qui signifie arrêt pour les usagers qui viennent de directions coupant celles indiquées par le ou les bras tendus. Art. 4.1°. Sont infractions du quatrième degré au sens de l'article 29§1er, 1er alinéa de la [...] loi relative à la police de la circulation routière, coordonnée le 16 mars 1968: [...] transgresser les ordres [...] [mentionnés à l'article 4.2.2° de l'AR 01-12-1975] d'une personne habilitée.	5	0,01 %
Code de la route	Art. 4.1. Les usagers doivent obtempérer immédiatement aux injonctions des agents qualifiés. Art. 4.2.3°. Sont notamment considérées comme injonctions : le balancement transversal d'un feu rouge, qui signifie arrêt pour les conducteurs vers lesquels le feu est dirigé. Art. 4.1°. Sont infractions du quatrième degré au sens de l'article 29§1er, 1er alinéa de la [...] loi relative à la police de la circulation routière, coordonnée le 16 mars 1968: [...] transgresser les ordres [...] [mentionnés à l'article 4.2.3° de l'AR 01-12-1975] d'une personne habilitée.	1	0,00 %
Code de la route	Constitue une infraction de 4ème degré en vertu de l'article 4.3° de l'AR du 30-09-2005 :Art. 17.2.3°. Le dépassement par la gauche d'un véhicule attelé [...] ou d'un véhicule à plus de deux roues est interdit à l'approche du sommet d'une côte et dans les virages, lorsque la visibilité est insuffisante, sauf si le dépassement peut se faire sans franchir la ligne blanche continue délimitant la partie de la chaussée affectée à la circulation venant en sens inverse.	1	0,00 %

(*) % par rapport au nombre total d'infractions



INFRACTIONS ROUTIÈRES (autoroutes incluses) : TOP 5 DES INFRACTIONS 1er semestre 2023



INFRACTIONS ROUTIÈRES (autoroutes incluses) : MOMENT

Nombre d'infractions selon le moment de la semaine

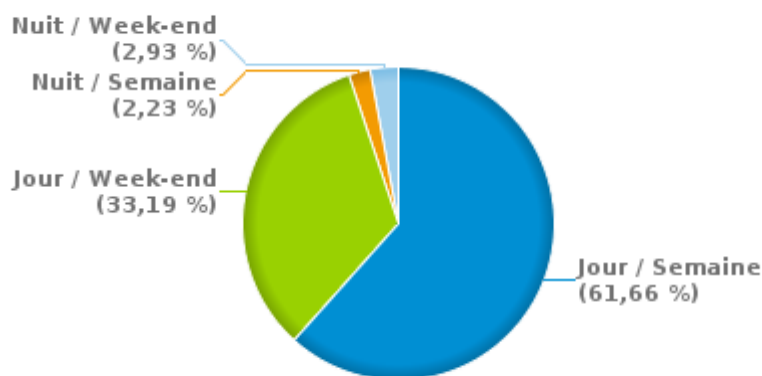
1er semestre 2023

	Semaine			Week-end			TOTAL
	Jour	Nuit	Sous-total	Jour	Nuit	Sous-total	
Vitesse	43.994	1.605	45.599	17.897	1.789	19.686	65.285
Arrêt et stationnement	3.155	58	3.213	1.617	387	2.004	5.217
GSM	486	1	487	62	1	63	550
Casque et vêtements de protection	28	1	29	10	1	11	40
Ceinture et siège enfant	62	0	62	23	2	25	87
Feux de signalisation	478	74	552	165	67	232	784
Code de la route	900	12	912	6.859	31	6.890	7.802
Alcool	60	18	78	49	33	82	160
Drogues	92	2	94	22	6	28	122
Conditions techniques	235	17	252	53	28	81	333
Immatriculation	129	5	134	35	10	45	179
Permis de conduire	116	4	120	28	11	39	159
Assurance	81	4	85	18	1	19	104
Poids lourds	52	2	54	1	0	1	55
Autres	2	0	2	2	0	2	4
Inconnu	6	0	6	4	1	5	11
TOTAL	49.876	1.803	51.679	26.845	2.368	29.213	80.892

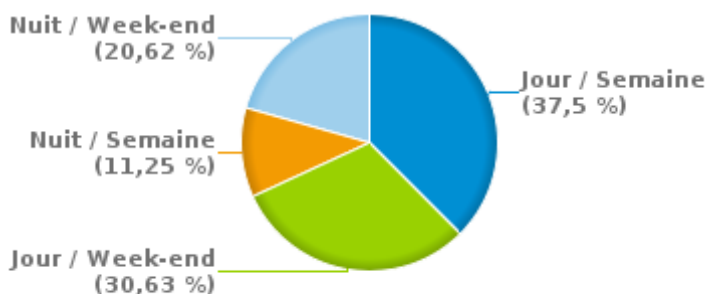
Weekend = Du vendredi 22h00 jusqu'au lundi 06h00
 Semaine = Du lundi 06h00 jusqu'au vendredi 22h00

Jour: de 06h00 à 22h00
 Nuit: de 22h00 à 06h00

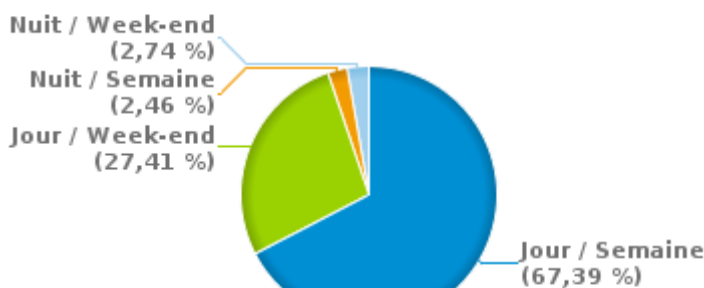
% infractions selon le moment pour le 1er semestre 2023



% infractions alcool selon le moment pour le 1er semestre 2023



% infractions vitesse selon le moment pour le 1er semestre 2023





INFRACTIONS DE VITESSE (autoroutes incluses) : ENDROIT DU CONTRÔLE

2023: 1er semestre

Brugge

Rue	Borne Kilometrique	Nr de maison	Excès de 0-10 km/h	Excès de 11-20 km/h	Excès de 21-30 km/h	Excès de 31-40 km/h	Excès de plus de 40 km/h	Excès de ??? km/h	TOTAL
A10-E40 Dir Bruxelles	87.2		861	159	25	2	3		1.050
A10-E40 Dir Bruxelles	88.0				1				1
A10-E40 Dir Bruxelles	88.4					1			1
A10-E40 Dir Ostende	86.6	*	40	9	4				53
A10-E40 Dir Ostende	88.9	*	1.300	236	42	14	2		1.594
A10-E40 Dir Ostende	89.0							1	1
A11-E34 Direction Anvers	150.0							1	1
A11-E34 Direction Anvers	7.1							1	1
A11-E34 Direction Bruges			1	1				1	3
A11 NAAR N31 RICHTING BRUGGE	11.25		28.501	4.540	529	85	30		33.685
A11 RICHTING KNOKKE	153.0		10.099	1.901	308	60	19		12.387
Academiestraat								1	1
Alfred Ronsestraat								1	1
Altebijstraat			1						1
ASTRIDLAAN RICHTING BRUGGE		160	17	2	1				20
ASTRIDLAAN RICHTING BRUGGE		176			1				1
ASTRIDLAAN RICHTING BRUGGE		436	1						1
ASTRIDLAAN RICHTING OEDELEM		160	17	2	1				20
ASTRIDLAAN RICHTING OEDELEM		176		1					1
ASTRIDLAAN RICHTING OEDELEM		436	6	3					9
BARON DE MAERELAAN RICHTING LISSEWEGE	16.9		18	19	3	1			41
BARON RUZETTELAAN RICHTING OOSTKAMP	102.9		11	1					12
BARON RUZETTELAAN RICHTING OOSTKAMP	103.0		17	2					19
BARON RUZETTELAAN RICHTING OOSTKAMP	103.1		69	10	4				83
BARON RUZETTELAAN RICHTING OOSTKAMP	104.0		2	2					4
BEISBROEKDREEF RICHTING DOORNSTRAAT		23	8	8	2				18



INFRACTIONS DE VITESSE (autoroutes incluses) : ENDROIT DU CONTRÔLE

2023: 1er semestre

Rue	Borne Kilometrique	Nr de maison	Excès de 0-10 km/h	Excès de 11-20 km/h	Excès de 21-30 km/h	Excès de 31-40 km/h	Excès de plus de 40 km/h	Excès de ??? km/h	TOTAL
BEISBROEKDREEF RICHTING LINDENLAAN		23	6	6	1				13
BETFERKERKLAAN RICHTING DIKSMUIDSE HEERWEG		183	11	9	1				21
BETFERKERKLAAN RICHTING PIERRE DEBBAUSTRAT		183	32	11	1				44
BEUKENLAAN RICHTING DOORHUT		22	18	7					25
BEUKENLAAN RICHTING VIJVERSGRACHT		22	10	3					13
Bevrijdingslaan							1	3	4
BEVRIJDINGSLAAN RICHTING N31	0.3		63	31	4		1		99
BEVRIJDINGSLAAN RICHTING 'T ZAND	0.3		203	75	12	1			291
BLANKENBERGSE STEENWEG RICHTING BLANKENBERGE		120	13	1					14
BLANKENBERGSE STEENWEG RICHTING BLANKENBERGE		220	7		1				8
BLANKENBERGSE STEENWEG RICHTING BLANKENBERGE		279	29	4	1				34
BLANKENBERGSE STEENWEG RICHTING BRUGGE		120	6	1					7
BLANKENBERGSE STEENWEG RICHTING BRUGGE		220	1	1	1				3
BLANKENBERGSE STEENWEG RICHTING BRUGGE CENTRUM		279	33	7					40
BLANKENBERGSE STEENWEG RICHTING DUIVENSLAGSTRAAT	1.7		66	16					82
BLANKENBERGSE STEENWEG RICHTING KOLVESTRAAT	1.7		74	15	6				95
BOOGSCHUTTERSLOAN RICHTING BLAUWKASTEELWEG		33	62	15	2				79
BOOGSCHUTTERSLOAN RICHTING MOERKERKSE STEENWEG		33	24	2					26
BOSSUYTLAAN RICHTING ASTRIDLAAN		37	1						1
BOSSUYTLAAN RICHTING SINT-KRUISSTRAAT		37	1						1
Brugse Steenweg		75						1	1
BRUGSE STEENWEG RICHTING BRUGGE		380	18	14	2	2			36
BRUGSE STEENWEG RICHTING OOSTKERKE		380	22	16	4				42
Brusselstraat								1	1
BUITEN BONINVEST RICHTING GENTPOORT	3.6		15	5					20
BUITEN BONINVEST RICHTING KRUISPOORT	3.8		40	16	3				59
Buiten Gentpoortvest								1	1



INFRACTIONS DE VITESSE (autoroutes incluses) : ENDROIT DU CONTRÔLE

2023: 1er semestre

Rue	Borne Kilometrique	Nr de maison	Excès de 0-10 km/h	Excès de 11-20 km/h	Excès de 21-30 km/h	Excès de 31-40 km/h	Excès de plus de 40 km/h	Excès de ??? km/h	TOTAL
Buiten Kruisvest								2	2
CANADEZENSTRAAT RICHTING LISSEWEG		103	4	1					5
CANADEZENSTRAAT RICHTING ZUIENKERKE		103	1						1
DAMPOORTSTRAAT RICHTING DAMPOORT		189	48	21					69
DAMPOORTSTRAAT RICHTING KRUISPOORT		189	2	2	1	1			6
DAMSE STEENWEG RICHTING DAMME		2	14	4					18
DAMSE STEENWEG RICHTING DAMME		22	19	2					21
DAMSE STEENWEG RICHTING DAMME		88	6	8	2	1	1		18
DAMSE STEENWEG RICHTING DUDZELE		2		2					2
DAMSE STEENWEG RICHTING DUDZELE		88	12	2	1				15
DAMSE STEENWEG RICHTING KERK DUDZELE		22	12	4					16
DAMSE STEENWEG RICHTING KOOLKERKSE STEENWEG		11	10	2					12
DAMSE STEENWEG RICHTING WESTKAPELSE STEENWEG		11	8	3					11
DAMSE VAART-ZUID RICHTING BRUGGE		202	53	33	8	2	1		97
DAMSE VAART-ZUID RICHTING DAMME		202	95	43	12	2	2		154
DAMSE VAART-ZUID RICHTING DAMPOORT		202	46	23	4	5			78
DAVERLOSTRAAT RICHTING DRIES		160	175	60	2				237
DAVERLOSTRAAT RICHTING KONING BOUDEWIJNLAAN		134	38	13					51
DAVERLOSTRAAT RICHTING MOLENSTRAAT		160	268	65	3				336
DAVERLOSTRAAT RICHTING PRINS ALEXANDERSTRAAT		134	125	29	2				156
DIKSMUIDSE HEERWEG RICHTING DOORNSTRAAT		183	4	4					8
DIKSMUIDSE HEERWEG RICHTING N31		183	3	1					4
DIKSMUIDSE HEERWEG RICHTING TER STRATEN		290	61	25	1	1			88
DIKSMUIDSE HEERWEG RICHTING ZEVENBERGENLAAN		290	62	24	1				87
DOORNHUT RICHTING MAALSE STEENWEG		35	8	2					10
DOORNHUT RICHTING MOERKERKE STEENWEG		35	9	3	1				13
DOORNWEG RICHTING GAARLEMSTRAAT		73	1						1



INFRACTIONS DE VITESSE (autoroutes incluses) : ENDROIT DU CONTRÔLE

2023: 1er semestre

Rue	Borne Kilometrique	Nr de maison	Excès de 0-10 km/h	Excès de 11-20 km/h	Excès de 21-30 km/h	Excès de 31-40 km/h	Excès de plus de 40 km/h	Excès de ??? km/h	TOTAL
DOORNWEG RICHTING LISSEWEEGSE STEENWEG		73		2					2
DORPSSTRAAT RICHTING LEISELESTRAAT		18	1						1
DORPSSTRAAT RICHTING RIJSELSTRAAT		18	10	2					12
Dudzeelse Steenweg		143					1		1
DUDZEELSE STEENWEG RICHTING BRUGGE		347	1	1					2
DUDZEELSE STEENWEG RICHTING BRUGGE		608	71	38	6				115
DUDZEELSE STEENWEG RICHTING DUDZELE		347	3	1					4
DUDZEELSE STEENWEG RICHTING DUDZELE		608	68	32	5		1		106
DUDZEELSE STEENWEG RICHTING DUDZELEDORP		125	18	3					21
DUDZEELSE STEENWEG RICHTING HAVENSTRAAT		125	10	3	1				14
E40\A10 R BRUSSEL					1				1
Eiermarkt								1	1
EMIEL VANDERVELDESTRAAT RICHTING BARRIERESTRAAT		28	3						3
EMIEL VANDERVELDESTRAAT RICHTING OUDEKERKSTRAAT		28	3						3
EVENDIJK-WEST RICHTING BARON DE MAERELAAN		56	6	1					7
EVENDIJK-WEST RICHTING ZEEBRUGGELAAN		56	1						1
Expresweg								1	1
Filips de Goedelaan		4						1	1
GEMENEWEIDESTRAAT RICHTING BRUGSE STEENWEG		25	10	2					12
GEMENEWEIDESTRAAT RICHTING KASTEELDREEF		25	2	2					4
GEMENEWEIDEWEG-NOORD RICHTING BISSCHOPSDREEF		20	48	30	6				84
GEMENEWEIDEWEG-NOORD RICHTING MOERKERKSE STEENWEG		20	49	26	2				77
GENERAAL LEMANLAAN RICHTING BRUGGE		150	2						2
GENERAAL LEMANLAAN RICHTING GENTPOORT		124	1						1
GENERAAL LEMANLAAN RICHTING OEDELEM		150	2						2
Gistelse Steenweg		100						1	1
Gistelse Steenweg		56						1	1



INFRACTIONS DE VITESSE (autoroutes incluses) : ENDROIT DU CONTRÔLE

2023: 1er semestre

Rue	Borne Kilometrique	Nr de maison	Excès de 0-10 km/h	Excès de 11-20 km/h	Excès de 21-30 km/h	Excès de 31-40 km/h	Excès de plus de 40 km/h	Excès de ??? km/h	TOTAL
Gistelse Steenweg		562						1	1
Gistelse Steenweg								2	2
GISTELSE STEENWEG RICHTING BRUGGE		235A	3						3
GISTELSE STEENWEG RICHTING BRUGGE		571	7	2					9
GISTELSE STEENWEG RICHTING N31	0.9		2						2
GISTELSE STEENWEG RICHTING N31		235A	4						4
GISTELSE STEENWEG RICHTING N31		340	5	3					8
GISTELSE STEENWEG RICHTING N31		640	36	2					38
GISTELSE STEENWEG RICHTING SMEDENPOORT	0.9		2						2
GISTELSE STEENWEG RICHTING VARSENARE		340	8	2					10
GISTELSE STEENWEG RICHTING VARSENARE		571	16	1					17
GISTELSE STEENWEG RICHTING VARSENARE		640	83	24	2				109
GULDEN-VLIESLAAN RICHTING EZELPOORT	7.3		35	7	4				46
HOGEWEG RICHTING GISTELSE STEENWEG		7	54	21	1		1		77
ISABELLALAAN RICHTING PLOEGSTRAAT	6.7		40	12	5				57
JACOB VAN MAERLANTSTRAAT RICHTING BRUGSE STEENWEG		60	5	1					6
JACOB VAN MAERLANTSTRAAT RICHTING DUDZEELSE STEENWEG		60	6	2					8
JAN BREYDELLAAN RICHTING HOVENIERSLANDEN		44	13	11					24
JAN BREYDELLAAN RICHTING HOVENIERSLANDEN		63	119	33	3				155
JAN BREYDELLAAN RICHTING PETER BENOITLAAN		44	42	8					50
JAN BREYDELLAAN RICHTING PETER BENOITLAAN		63	151	37	4				192
Komvest								1	1
KOMVEST RICHTING KONINGIN ELISABETHLAAN	8.3		4						4
KOMVEST RICHTING LANGEREI		100	208	70	4	1			283
KOMVEST RICHTING WALWEINSTRAAT	7.0	100	13	3					16
KOMVEST RICHTING WALWEINSTRAAT	8.3		9	1					10
KOMVEST RICHTING WALWEINSTRAAT		100	230	71	12	1			314



INFRACTIONS DE VITESSE (autoroutes incluses) : ENDROIT DU CONTRÔLE

2023: 1er semestre

Rue	Borne Kilometrique	Nr de maison	Excès de 0-10 km/h	Excès de 11-20 km/h	Excès de 21-30 km/h	Excès de 31-40 km/h	Excès de plus de 40 km/h	Excès de ??? km/h	TOTAL
KONGOSTRAAT RICHTING GREENHILLSTRAAT		14	4						4
KONGOSTRAAT RICHTING GREENHILLSTRAAT		67	2						2
KONGOSTRAAT RICHTING ZEVENTORENSTRAAT		14	14	4					18
KONGOSTRAAT RICHTING ZEVENTORENSTRAAT		67	8						8
Koning Albert I-laan		200						1	1
KONING ALBERT I-LAAN RICHTING LOPPEM	7.0	132	36	7	3				46
KONING ALBERT I-LAAN RICHTING LOPPEM		132	195	57	2	1			255
KONING ALBERT I-LAAN RICHTING STATION BRUGGE		132	175	58	2				235
KONINGIN ASTRIDLAAN RICHTING N31		101	21	3					24
KONINGIN ASTRIDLAAN RICHTING N31		240	8	3					11
KONINGIN ASTRIDLAAN RICHTING TORHOUTSE STEENWEG		240	2	2					4
KONINGIN ELISABETHLAAN - GULDEN VLIESLAAN RICHTING	7.6		21	4	2		1		28
KONINGIN ELISABETHLAAN RICHTING KOMVEST		66	10	1					11
KONINGIN ELISABETHLAAN RICHTING 'T ZAND		39	31	7		1			39
Koning Leopold III-laan								1	1
KONING LEOPOLD III-LAAN RICHTING GISTELSE STEENWEG		44	8	3					11
KONING LEOPOLD III-LAAN RICHTING GISTELSE STEENWEG		66	2	1					3
KONING LEOPOLD III-LAAN RICHTING TORHOUTSE STEENWEG		44	4						4
KONING LEOPOLD III-LAAN RICHTING TORHOUTSE STEENWEG		66	2						2
KOOLKERKSE STEENWEG RICHTING CORNELIS EVERAARTS		123	18	5					23
KOOLKERKSE STEENWEG RICHTING PANNEBEKESTRAAT		123	27	4					31
Koude-Keukenstraat		10						1	1
KUSTLAAN RICHTING BLANKENBERGE	9.8		11	2	2				15
KUSTLAAN RICHTING BLANKENBERGE		*	29	11	2				42
KUSTLAAN RICHTING KNOKKE	8.8		57	23	2				82
LANGEREI RICHTING JULIUS EN MAURITS SABBESTRAAT		27	42	9					51
LANGEREI RICHTING JULIUS EN MAURITS SABBESTRAAT		74	66	13	3	1			83



INFRACTIONS DE VITESSE (autoroutes incluses) : ENDROIT DU CONTRÔLE

2023: 1er semestre

Rue	Borne Kilometrique	Nr de maison	Excès de 0-10 km/h	Excès de 11-20 km/h	Excès de 21-30 km/h	Excès de 31-40 km/h	Excès de plus de 40 km/h	Excès de ??? km/h	TOTAL
LANGEREI RICHTING 'S GRAVENSTRAAT		74	111	15	3	1			130
LANGEREI RICHTING SNAGGAARDBRUG		27	16	1					17
Langestraat		17						1	1
LEGEWEG RICHTING BRUGGE		268	2						2
LEGEWEG RICHTING N31 EXPRESWEG		155	2	1					3
LEGEWEG RICHTING PASTORIESTRAAT		244	2						2
LEGEWEG RICHTING SINT-HUBERTUSLAAN		244	2						2
LEGEWEG RICHTING VARSENARE		268	2						2
LEISELESTRAAT RICHTING DORPSSTRAAT		43	39	9					48
LEISELESTRAAT RICHTING SPOORWEGSTRAAT		43	37	13	2				52
Leopold II-laan								1	1
LEOPOLD I-LAAN RICHTING BUFFELBRUG		78	1						1
LEOPOLD I-LAAN RICHTING SCHEEPSDALELAAN		78	1						1
Lodewijk Coiseaukaai								1	1
LODEWIJK COISEAUKAAI RICHTING BRUGGE		32	3	6	1				10
LODEWIJK COISEAUKAAI RICHTING DUDZELE		32	6	4	3		1		14
LORREINENDREEF RICHTING ENGELENDALELAAN		15	3	1					4
LORREINENDREEF RICHTING SPARRENSTRAAT		15	1	2					3
MAALSE STEENWEG RICHTING BRUGGE		45	5		4	1			10
MAALSE STEENWEG RICHTING SCHAAKSTRAAT	91.4		78	25	2				105
MAALSE STEENWEG RICHTING SIJSELE		45	5		7	1			13
MAALSE STEENWEG RICHTING VOSSSENSTEERT	91.4		76	15	1	1			93
MAGDALENASTRAAT RICHTING STATIONSLAAN		17	73	25	3				101
MAGDALENASTRAAT RICHTING STATIONSLAAN		29	23	4					27
MAGDALENASTRAAT RICHTING TORHOUTSE STEENWEG		17	80	21					101
MAGDALENASTRAAT RICHTING TORHOUTSE STEENWEG		29	8	9					17
MOERKERKSE STEENWEG RICHTING BOOGSCHUTTERS-LAAN		186	2						2



INFRACTIONS DE VITESSE (autoroutes incluses) : ENDROIT DU CONTRÔLE

2023: 1er semestre

Rue	Borne Kilométrique	Nr de maison	Excès de 0-10 km/h	Excès de 11-20 km/h	Excès de 21-30 km/h	Excès de 31-40 km/h	Excès de plus de 40 km/h	Excès de ??? km/h	TOTAL
MOERKERKSE STEENWEG RICHTING BRUGGE		302	1						1
MOERKERKSE STEENWEG RICHTING DAMME		302	2						2
MOERKERKSE STEENWEG RICHTING DOORNHUT		326	2						2
MOERKERKSE STEENWEG RICHTING JULIUS DELAPLACES		186	7	2	1				10
MOERKERKSE STEENWEG RICHTING KRUISPOORT		395	1						1
MOERKERKSE STEENWEG RICHTING MOERKERKE		347	3						3
MOERKERKSE STEENWEG RICHTING MOERKERKE		395	3						3
MOERKERKSE STEENWEG RICHTING ST.KRUISKERK		326	1						1
N31 Direction Oostkamp (A10)	1.0		239	272	73	8	3		595
N31 Direction Oostkamp (A10)	10.0							1	1
N31 Direction Oostkamp (A10)	5.5							1	1
N31 Direction Oostkamp (A10)	8.1							1	1
N31 Direction Oostkamp (A10)	8.6							1	1
N31 Direction Oostkamp (A10)						1		2	3
N31 Direction Zeebrugge	0.4							1	1
N31 Direction Zeebrugge	1		165	93	12	2			272
N31 Direction Zeebrugge	4.1	*	93	59	11	2	2		167
N31 Direction Zeebrugge	9.3							1	1
N31 Direction Zeebrugge					1	1	1	2	5
N32 TORHOUTSE STEENWEG - N367 GISTELSE STEENWEG R		32	4						4
N34 KUSTLAAN RICHTING KNOKKE-HEIST	8.6		146	288	49	15	3		501
N367 GISTELSE STEENWEG - KONING LEOPOLD III LAAN R	2.1		6	1					7
N367 GISTELSE STEENWEG - N32 TORHOUTSE STEENWEG R		32	2		2				4
N371 BLANKENBERGSE STEENWEG - KOLVESTRAAT RICHTI	2.5		6	2	1				9
N371 BLANKENBERGSE STEENWEG - ST PIETERSKERKLAAN	1.0		1						1
N374 BRUGSE STEENWEG RICHTING BRUGGE	3.9		2						2
N374 BRUGSE STEENWEG RICHTING KOOLKERKSE STEENW		92	3						3



INFRACTIONS DE VITESSE (autoroutes incluses) : ENDROIT DU CONTRÔLE

2023: 1er semestre

Rue	Borne Kilometrique	Nr de maison	Excès de 0-10 km/h	Excès de 11-20 km/h	Excès de 21-30 km/h	Excès de 31-40 km/h	Excès de plus de 40 km/h	Excès de ??? km/h	TOTAL
N374 BRUGSE STEENWEG RICHTING OOSTKERKE	3.9		4						4
N374 BRUGSE STEENWEG RICHTING WESTKAPELLE		92	3						3
N9 MAALSE STEENWEG - FORTUINSTRAAT RICHTING BRUG	92.0		274	44	5				323
N9 MAALSE STEENWEG - FORTUINSTRAAT RICHTING SIJSE	92.0		184	24	1	1	1		211
NOORWEEGSE KAAI RICHTING BRUGGE		11	7	1	1				9
NOORWEEGSE KAAI RICHTING DAMME		11	24	5	1				30
NOORWEEGSE KAAI RICHTING DAMPOORT	2.1		9	2	1	1			13
NOORWEEGSE KAAI RICHTING KOOLKERKE	2.1		22	5					27
Odegemstraat		110						1	1
ODEGEMSTRAAT RICHTING 'S HEER BOUDEWIJNSBURG		54	23	1					24
ODEGEMSTRAAT RICHTING 'S HEER BOUDEWIJNSBURG		55	148	45	2				195
ODEGEMSTRAAT RICHTING ST.TRUDOSTRAAT		54	53	4					57
ODEGEMSTRAAT RICHTING WEIDESTRAAT		55	73	27	1				101
Oostendse Steenweg		221						1	1
OOSTENDSE STEENWEG RICHTING BRUGGE	99.1		18	4	1				23
OOSTENDSE STEENWEG RICHTING BRUGGE		150	121	24	2				147
OOSTENDSE STEENWEG RICHTING OOSTENDE	99.1		27	9	4				40
OOSTENDSE STEENWEG RICHTING OOSTENDE		150	145	26	3				174
OOSTENDSE STEENWEG RICHTING OOSTENDE		26	1						1
PALINGSTRAAT RICHTING ELZENSTRAAT		30	8	1					9
PALINGSTRAAT RICHTING SINT-PIETERSKERKLAAN		30	17	8	1				26
PANNEBEKESTRAAT RI BRUGSE STEENWEG		33	6						6
PANNEBEKESTRAAT RI DUDZELE		33	6	1					7
Pathoekeweg		9						1	1
PATHOEKEWEG RICHTING DUDZELE		25B	91	22	5				118
PATHOEKEWEG RICHTING KOLVESTRAAT		186	6	3					9
PATHOEKEWEG RICHTING R30		25B	90	21	1				112



INFRACTIONS DE VITESSE (autoroutes incluses) : ENDROIT DU CONTRÔLE

2023: 1er semestre

Rue	Borne Kilometrique	Nr de maison	Excès de 0-10 km/h	Excès de 11-20 km/h	Excès de 21-30 km/h	Excès de 31-40 km/h	Excès de plus de 40 km/h	Excès de ??? km/h	TOTAL
PATHOEKEWEG RICHTING STATIONSWEG		186	5	1	2				8
POLDERSTRAAT RICHTING AARDENBURGSEWEG		78	45	19	6	1	1		72
POLDERSTRAAT RICHTING GEMENEWEIDEWEG-NOORD		78	52	59	14	1			126
POLDERSTRAAT RICHTING MOERKERKSE STEENWEG		11	45	19	1				65
POLDERSTRAAT RICHTING POLDERHOEKLAAN		11	56	26	2				84
PRINSES PAOLALAAAN RICHTING DAVERLOSTRAAT		38	118	30	2				150
PRINSES PAOLALAAAN RICHTING KONING BOUDEWIJNLAAN		38	150	52	4				206
R30 BUITEN BEGIJNENVEST RICHTING GENT	5.7		201	21	8		1		231
R30 BUITEN BEGIJNENVEST RICHTING TORHOUT	5.7		1.011	156	12	1	4		1.184
R30 BUITEN KATELIJNEVEST - BUITEN GENTPOORTVEST -	4.7		7	3	1				11
R30 FORT LAPIN - BUITEN KRUISVEST - NOORWEEGSE KAA	1.9		1						1
R30 FORT LAPIN - HAVENSTRAAT RICHTING ZEEBRUGGE	1.3		952	95	11	2			1.060
R30 GULDEN-VLIESLAAN - N351 BEVRIJDINGSLAAN - HOEF	6.9		157	26	2	2	1		188
R30 GULDEN-VLIESLAAN THV BEENHOUWERSSTRAAT RICH	7.2		18	2	1				21
R30 GULDEN-VLIESLAAN THV KAREL DE STOUTELAAN RICH	7.2		73	25	9	2	1		110
R30 SINT PIETERSKAAI - WALWEINSTRAAT RICHTING MALD	1.3		192	160					352
RIJSELSTRAAT RICHTING DORPSTRAAT		2A	80	30	5				115
RIJSELSTRAAT RICHTING KONING ALBERT I-LAAN		2A	111	42	4				157
SINT-GODELIEVELAAN RICHTING SINT-ARNOLDUSLAAN		20	4	2					6
SINT-GODELIEVELAAN RICHTING WAGENBRUGGELAAN		20	3	1					4
SINT-HUBERTUSLAAN RICHTING LEGEWEG		42	30	6					36
SINT-HUBERTUSLAAN RICHTING ZANDSTRAAT		42	11	3					14
SINT-PIETERSKAAI RICHTING BLANKENBERGSE STEENWEG	0.3		31	8					39
SINT-PIETERSKAAI RICHTING FORT LAPIN	0.3		36	6					42
Sint-Trudostraat								1	1
SINT-TRUDOSTRAAT RICHTING MEULESTEE		10	151	36	6	1			194
SINT-TRUDOSTRAAT RICHTING ODEGEMSTRAAT		10	280	66	3	1			350



INFRACTIONS DE VITESSE (autoroutes incluses) : ENDROIT DU CONTRÔLE

2023: 1er semestre

Rue	Borne Kilometrique	Nr de maison	Excès de 0-10 km/h	Excès de 11-20 km/h	Excès de 21-30 km/h	Excès de 31-40 km/h	Excès de plus de 40 km/h	Excès de ??? km/h	TOTAL
SPOORWEGSTRAAT RICHTING BRUGGE	2.5		21	7	3	1			32
SPOORWEGSTRAAT RICHTING OOSTKAMP	2.5		21	7	2				30
SPOORWEGSTRAAT RICHTING STATION		108	7	1					8
SPOORWEGSTRAAT RICHTING TEN BRIELE		108	5						5
STATIONSLAAN RICHTING KONING ALBERT I-LAAN		12	3	1					4
STATIONSLAAN RICHTING TORHOUTSE STEENWEG		12	24	5	1				30
STEENKAAI RICHTING SINT-PIETERSKAAI	**	**	36	18	4				58
STEENKAAI RICHTING SINT-PIETERSSTATIEDREEF	**	**	59	22	3	1			85
TEN BRIELE RICHTING SPOORWEGSTRAAT		8	51	16	3				70
TEN BRIELE RICHTING VAARDIJKSTRAAT		8	48	18	9	1			76
Tillegempark		2						1	1
TILLEGEMSTRAAT RICHTING JAGERSTRAAT		40	5	1					6
TILLEGEMSTRAAT RICHTING RIJSELSTRAAT		40	5	3					8
TITECASTRAAT RICHTING BARRIERESTRAAT		80	26	6	3				35
TITECASTRAAT RICHTING KONINGIN ASTRIDLAAN		80	10	1					11
TORHOUTSE STEENWEG RICHTING BRUGGE		123	1						1
TORHOUTSE STEENWEG RICHTING BRUGGE		298	28	12	1				41
TORHOUTSE STEENWEG RICHTING N31		316	4	1					5
TORHOUTSE STEENWEG RICHTING TORHOUT		298	28	4					32
TORHOUTSE STEENWEG RICHTING TORHOUT		316	14	4					18
VAARDIJKSTRAAT THV VERL PAAL 13109 RICHTING GASTO		28	90	34	6	1	1		132
VAARDIJKSTRAAT THV VERL PAAL 13109 RICHTING TEN B		28	56	17	1				74
VIJVERSDREEF RICHTING DE LINDE	7.0	32	3						3
VIJVERSDREEF RICHTING DE LINDE		32	26	4					30
VIJVERSDREEF RICHTING MAALSE STEENWEG		32	91	13	3				107
Vlamingstraat		54						1	1
Weidestraat								1	1



INFRACTIONS DE VITESSE (autoroutes incluses) : ENDROIT DU CONTRÔLE

2023: 1er semestre

Rue	Borne Kilometrique	Nr de maison	Excès de 0-10 km/h	Excès de 11-20 km/h	Excès de 21-30 km/h	Excès de 31-40 km/h	Excès de plus de 40 km/h	Excès de ??? km/h	TOTAL
WEIDESTRAAT RICHTING BEGONIASTRAAT	7.0	126	9	2					11
WEIDESTRAAT RICHTING BEGONIASTRAAT		126	60	29	1				90
WEIDESTRAAT RICHTING LELIESTRAAT		126	66	13	1				80
WESTKAPELSE STEENWEG RICHTING DUDZELE		205	24	10	3				37
WESTKAPELSE STEENWEG RICHTING WESTKAPELLE		205	58	37	5	2			102
ZANDSTRAAT RICHTING PASTORIESTRAAT		385	42	10	2				54
ZANDSTRAAT RICHTING ST HUBERTUSLAAN		385	33	9					42
ZEEBRUGGELAAN RICHTING BRUGGE		61		1					1
ZEEBRUGGELAAN RICHTING KUST		61	9	3					12
Zeelaan								1	1
ZEELAAN RICHTING BRUGGE	14.0		9	38	12	5			64
ZEELAAN RICHTING ZEEBRUGGE	14.0		32	100	45	11	3		191
ZILVERSPARRENSTRAAT RICHTING ENGELENDALELAAN		37	103	45	1				149
ZILVERSPARRENSTRAAT RICHTING MAALSE STEENWEG		37	91	39	4				134
Zuidzandstraat		14						1	1
TOTAL			52.648	10.768	1.483	251	87	48	65.285



INFRACTIONS DE VITESSE (autoroutes incluses) : RÉGIME VITESSE

1er semestre 2023

Vitesse autorisée	Excès de 0-10 km/h	Excès de 11-20 km/h	Excès de 21-30 km/h	Excès de 31-40 km/h	Excès de plus de 40	Excès de ??? km/h	TOTAL
30	4.610	1.433	138	12	2	0	6.195
50	6.192	1.682	220	34	15	0	8.143
60	0	21	20	0	0	0	41
70	588	387	99	30	10	0	1.114
90	39.063	6.856	935	160	55	0	47.069
120	2.195	389	71	15	5	0	2.675
Inconnu	0	0	0	0	0	48	48
TOTAL	52.648	10.768	1.483	251	87	48	65.285

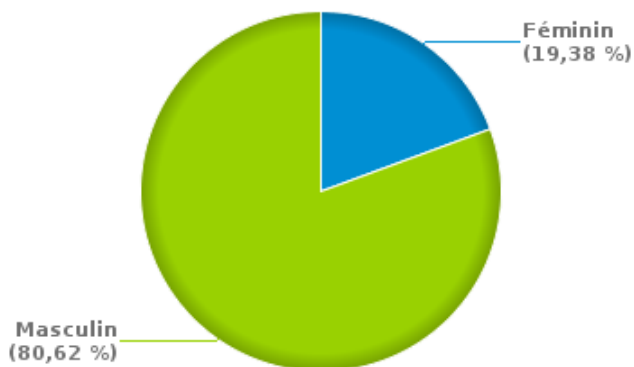
INFRACTIONS ROUTIÈRES (autoroutes incluses) : PROFIL DES CONTREVENANTS

1er semestre 2023

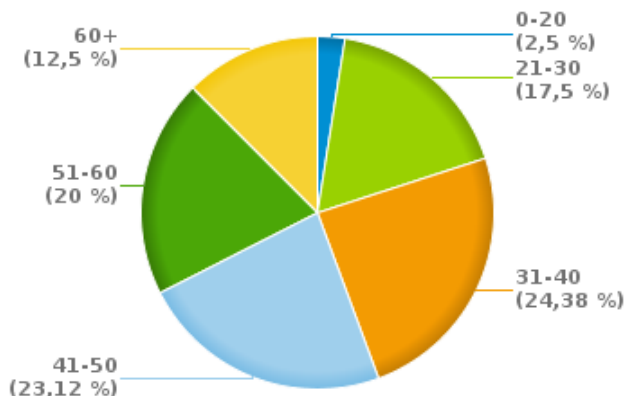
Nombre d'infractions d'alcool par catégorie d'âge et par sexe

	Masculin	Féminin	TOTAL
0-20	3	1	4
21-30	20	8	28
31-40	32	7	39
41-50	35	2	37
51-60	24	8	32
60+	15	5	20
TOTAL	129	31	160

% infractions alcool par sexe pour le 1er semestre 2023



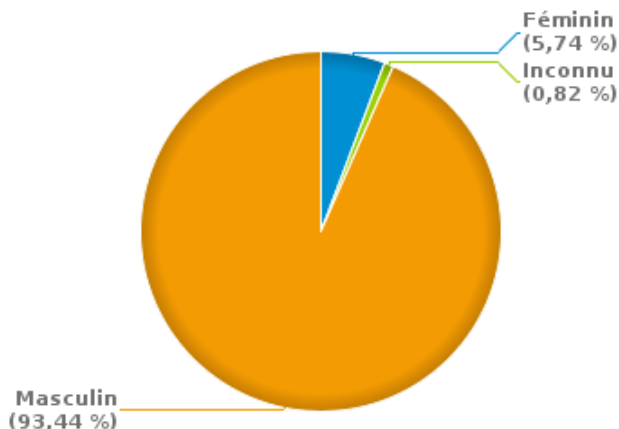
% infractions alcool par catégorie d'âge pour le 1er semestre 2023



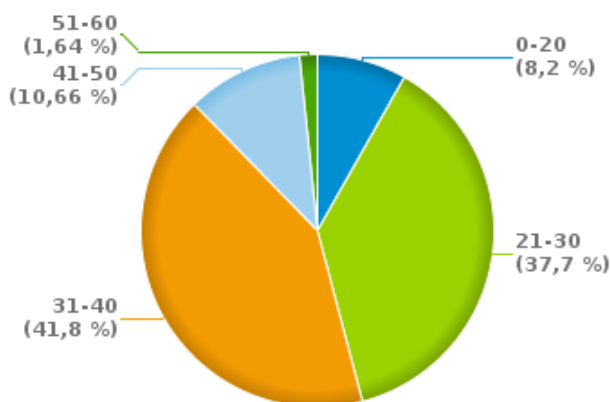
Nombre d'infractions de drogues par catégorie d'âge et par sexe

	Féminin	Inconnu	Masculin	TOTAL
0-20	0	0	10	10
21-30	3	0	43	46
31-40	4	1	46	51
41-50	0	0	13	13
51-60	0	0	2	2
TOTAL	7	1	114	122

% infractions drogues par sexe pour le 1er semestre 2023



% infractions drogues par catégorie d'âge pour le 1er semestre 2023





INFRACTIONS ROUTIÈRES
FILTRES ET PARAMÈTRES SELECTIONNÉS
DANS CE RAPPORT

Année de début de l'infraction	2015
Année de fin de l'infraction	2023
Trimestre(s)	Trim. 1;Trim. 2
Zone de police	ZP BRUGGE
Unité locale/fédérale	
Hors/sur autoroute	(autoroutes incluses)
Unité de police constatante	
Date de clôture de la banque de données	30/09/2023

Date de mise à jour du rapport	08 NOV. 2023 17:00:17
---------------------------------------	-----------------------