

**Aperçu
Infractions routières
(autoroutes incluses)
2023: 1er semestre**

ZP GETEVALLEI

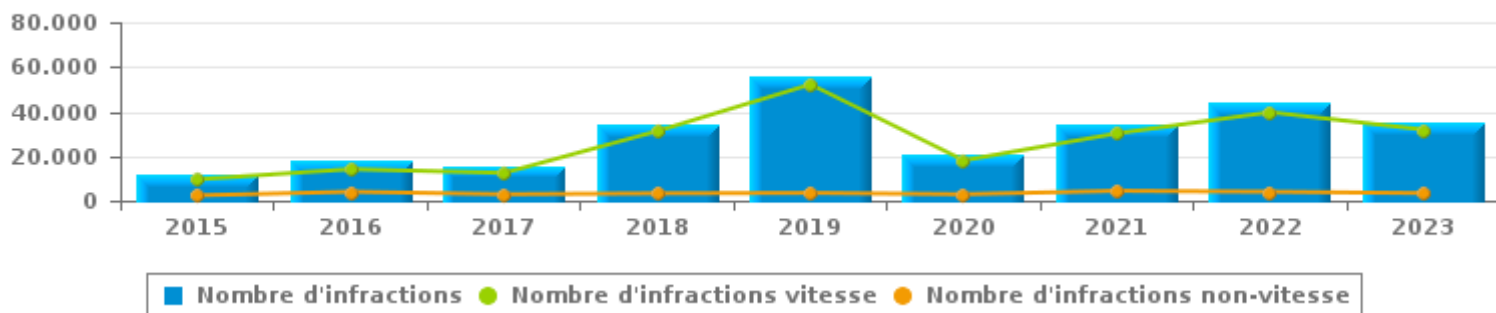


INFRACTIONS ROUTIÈRES (autoroutes incluses) : APERÇU GÉNÉRAL

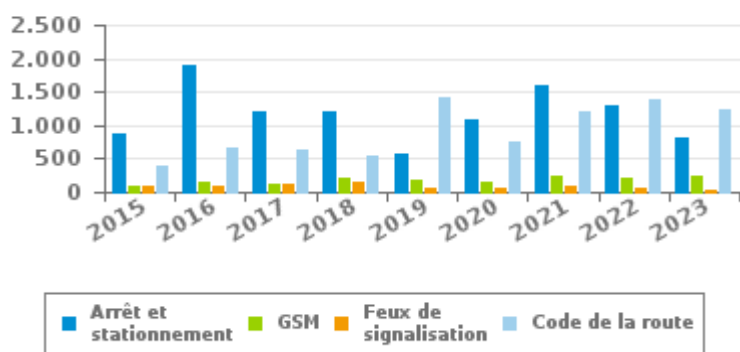
Comparaison 1er semestre 2015 - 2023

	2015	2016	2017	2018	2019	2020	2021	2022	2023
NOMBRE TOTAL D'INFRACTIONS	11.935	18.153	15.322	34.477	55.619	20.958	34.555	43.666	35.225
INFRACTIONS PAR THEME									
	2015	2016	2017	2018	2019	2020	2021	2022	2023
Vitesse	9.567	14.143	12.430	31.205	52.150	18.070	30.160	39.668	31.855
Arrêt et stationnement	880	1.900	1.201	1.203	558	1.078	1.595	1.283	810
GSM	93	152	127	200	192	162	256	196	255
Casque et vêtements de protection	3	6	8	4	27	10	19	6	8
Ceinture et siège enfant	186	227	260	264	392	157	391	229	194
Feux de signalisation	83	86	115	161	70	72	92	65	19
Code de la route	391	675	619	533	1.408	757	1.212	1.394	1.230
Alcool	195	182	198	223	151	83	61	149	140
Drogues	31	58	29	21	43	35	85	39	36
Conditions techniques	248	373	107	333	230	181	224	246	270
Immatriculation	61	70	60	105	122	105	100	82	143
Permis de conduire	103	170	103	116	125	142	215	167	162
Assurance	61	79	48	77	94	70	78	51	62
Poids lourds	25	26	10	28	49	19	60	47	29
Autres	6	3	4	3	7	17	7	10	10
Inconnu	2	3	3	1	1	0	0	34	2

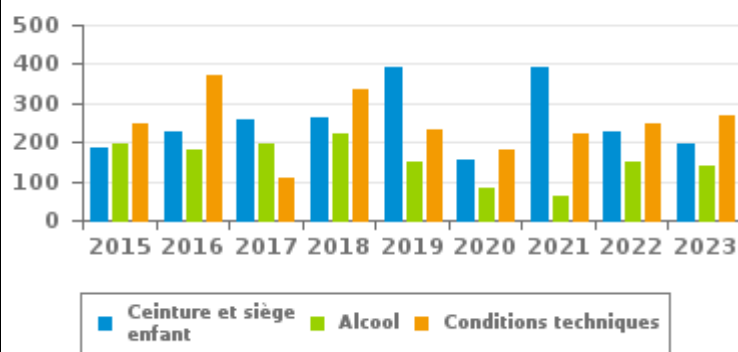
Nombre d'infractions
1er semestre



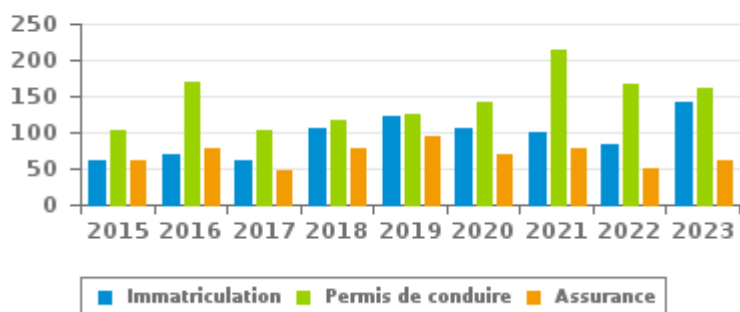
Nombre d'infractions
1er semestre



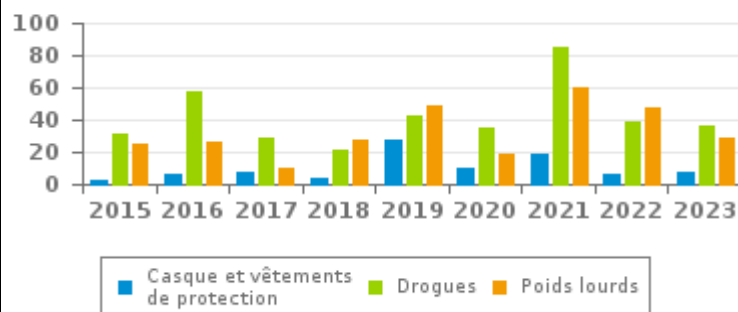
Nombre d'infractions
1er semestre



Nombre d'infractions
1er semestre



Nombre d'infractions
1er semestre





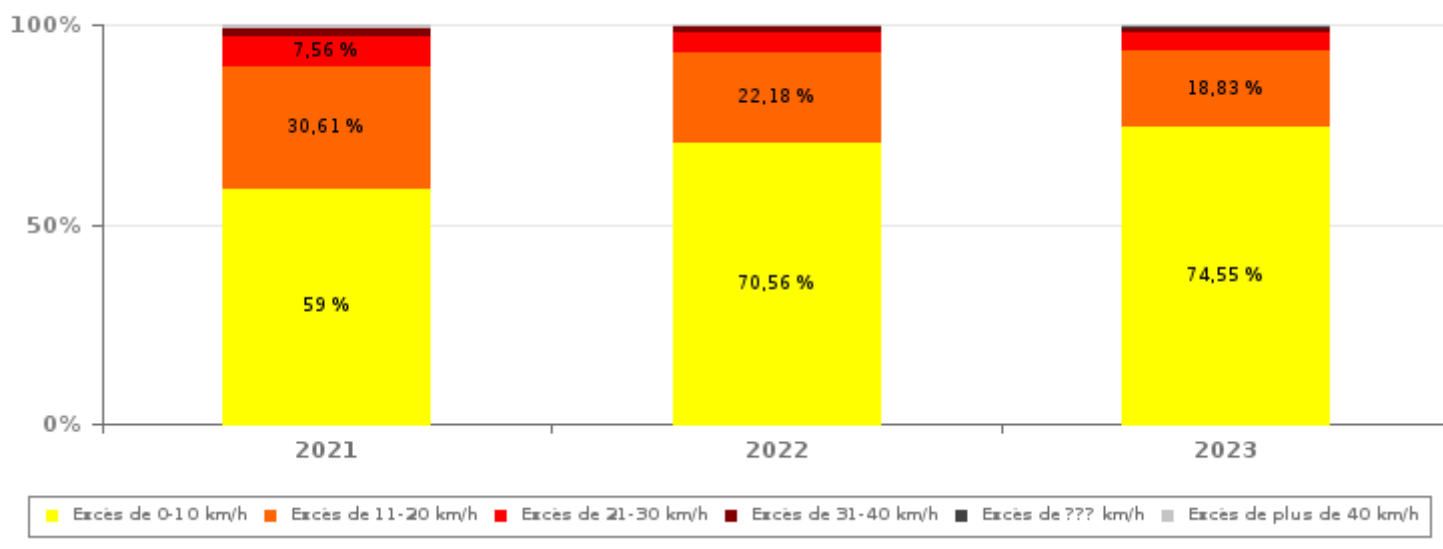
INFRACTIONS ROUTIÈRES (autoroutes incluses) : APERÇU GÉNÉRAL

INFRACTIONS PAR DEGRE DE GRAVITE

Comparaison 1er semestre 2015 - 2023

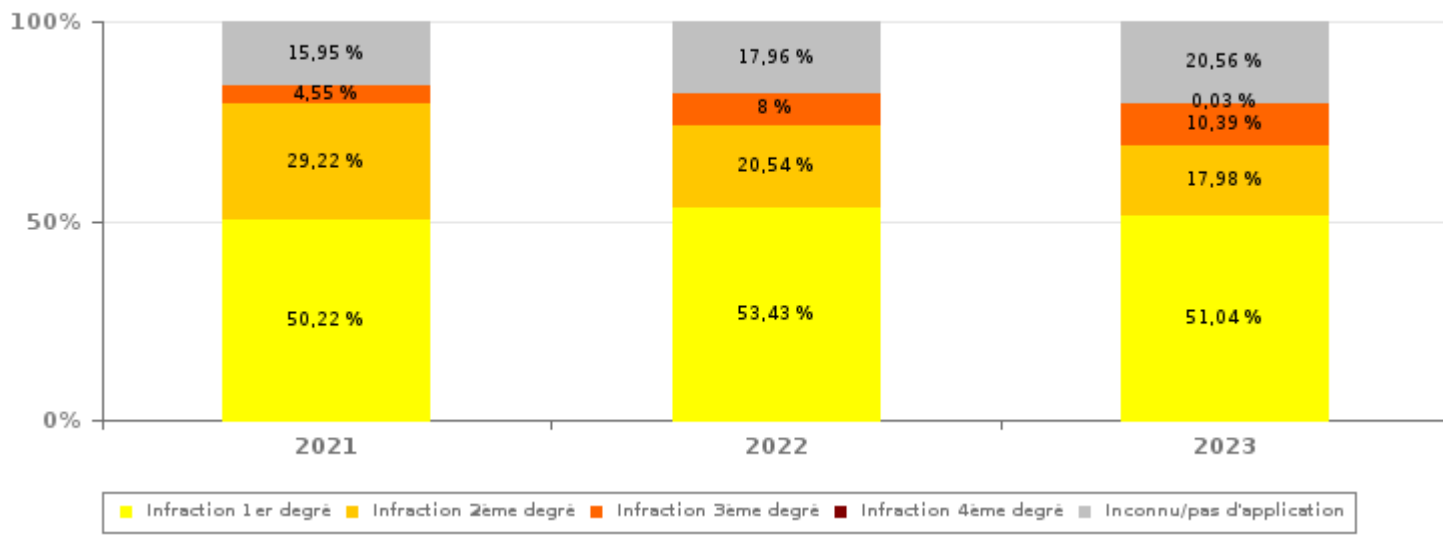
VITESSE	2015	2016	2017	2018	2019	2020	2021	2022	2023
Excès de 0-10 km/h	2.103	5.942	5.184	14.763	31.972	10.559	17.794	27.988	23.747
Excès de 11-20 km/h	5.908	6.163	5.500	12.436	15.209	5.826	9.232	8.797	5.999
Excès de 21-30 km/h	1.195	1.453	1.329	2.954	3.655	1.242	2.281	2.066	1.477
Excès de 31-40 km/h	237	376	282	708	871	295	542	520	370
Excès de plus de 40 km/h	112	190	115	330	413	124	281	271	230
Excès de ??? km/h	12	19	20	14	30	24	30	26	32
Sous-total VITESSE	9.567	14.143	12.430	31.205	52.150	18.070	30.160	39.668	31.855

Nombre d'infractions (vitesse): répartition selon la gravité pour le 1er semestre



NON-VITESSE	2015	2016	2017	2018	2019	2020	2021	2022	2023
1er degré	935	1.589	1.184	1.413	1.743	1.430	2.207	2.136	1.720
2ème degré	604	1.295	893	828	914	776	1.284	821	606
3ème degré	168	262	326	265	128	177	200	320	350
4ème degré	2	2	3	2	3	1	3	3	1
Inconnu/Pas d'application	659	862	486	764	681	504	701	718	693
Sous-total NON-VITESSE	2.368	4.010	2.892	3.272	3.469	2.888	4.395	3.998	3.370

Nombre d'infractions (non-vitesse): répartition selon la gravité pour le 1er semestre





INFRACTIONS ROUTIÈRES (autoroutes incluses) : APERÇU GÉNÉRAL

INFRACTIONS PAR DEGRE DE GRAVITE

Comparaison 1er semestre 2015 - 2023



INFRACTIONS ROUTIÈRES (autoroutes incluses) : APERÇU GÉNÉRAL

Comparaison par mois 1er semestre 2023

	Jan	Fév	Mar	Avr	Mai	Juin	TOTAL
NOMBRE TOTAL D'INFRACTIONS	4.876	3.716	6.078	5.011	7.465	8.079	35.225
INFRACTIONS PAR THEME							
	Jan	Fév	Mar	Avr	Mai	Juin	TOTAL
Vitesse	4.401	3.255	5.496	4.477	6.844	7.382	31.855
Arrêt et stationnement	115	129	147	124	139	156	810
GSM	58	30	69	31	27	40	255
Casque et vêtements de protection	0	0	0	1	1	6	8
Ceinture et siège enfant	16	45	41	29	21	42	194
Feux de signalisation	4	7	4	2	1	1	19
Code de la route	162	116	198	187	271	296	1.230
Alcool	16	20	19	32	17	36	140
Drogues	7	9	7	7	4	2	36
Conditions techniques	48	29	41	44	61	47	270
Immatriculation	17	10	22	35	31	28	143
Permis de conduire	20	44	23	24	29	22	162
Assurance	8	10	7	11	12	14	62
Poids lourds	3	11	3	7	4	1	29
Autres	1	1	1	0	3	4	10
Inconnu	0	0	0	0	0	2	2
INFRACTIONS PAR DEGRE DE GRAVI							
	Jan	Fév	Mar	Avr	Mai	Juin	TOTAL
VITESSE							
Excès de 0-10 km/h	3.328	2.248	4.099	3.273	5.176	5.623	23.747
Excès de 11-20 km/h	805	803	1.013	896	1.199	1.283	5.999
Excès de 21-30 km/h	202	148	245	228	323	331	1.477
Excès de 31-40 km/h	40	34	85	47	84	80	370
Excès de plus de 40 km/h	24	17	47	30	56	56	230
Excès de ??? km/h	2	5	7	3	6	9	32
Sous-total VITESSE	4.401	3.255	5.496	4.477	6.844	7.382	31.855
NON-VITESSE							
1er degré	215	196	294	246	360	409	1.720
2ème degré	86	91	109	117	100	103	606
3ème degré	74	46	84	48	40	58	350
4ème degré	0	0	0	1	0	0	1
Inconnu/Pas d'application	100	128	95	122	121	127	693
Sous-total NON-VITESSE	475	461	582	534	621	697	3.370

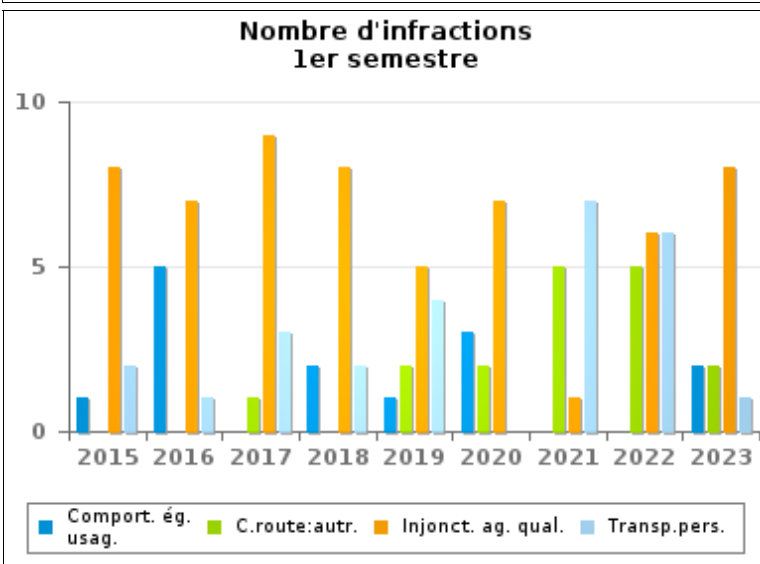
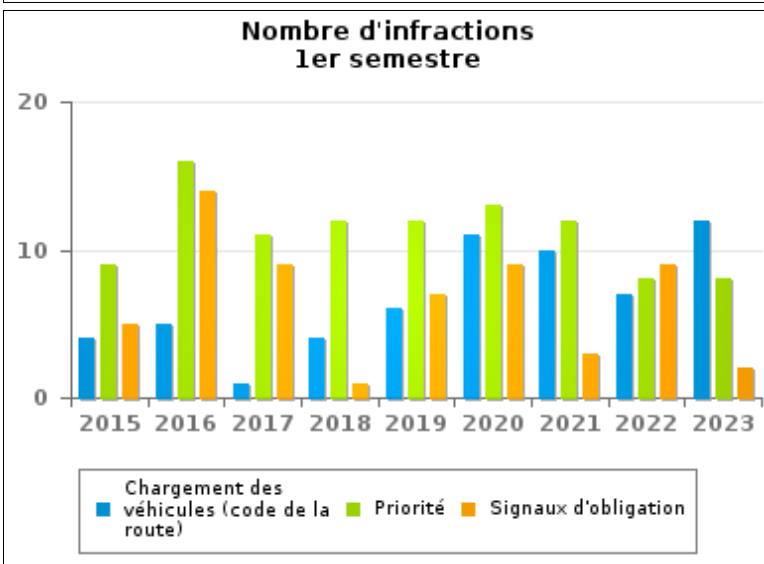
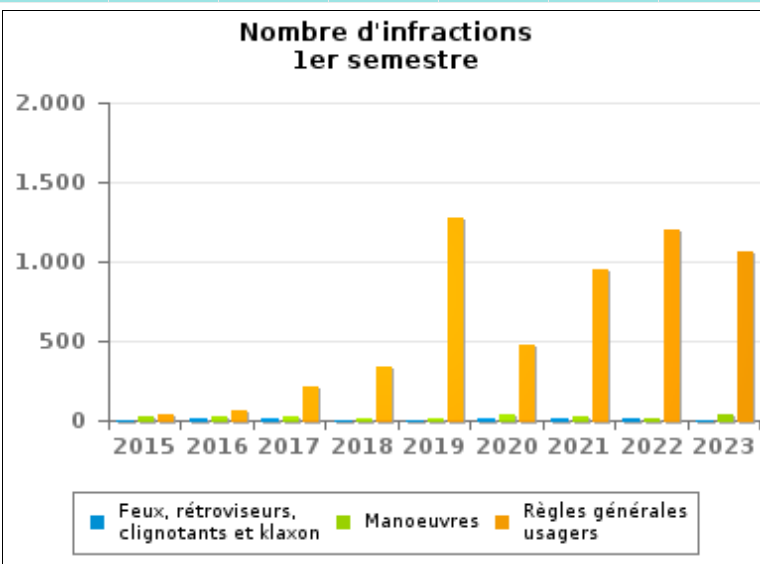
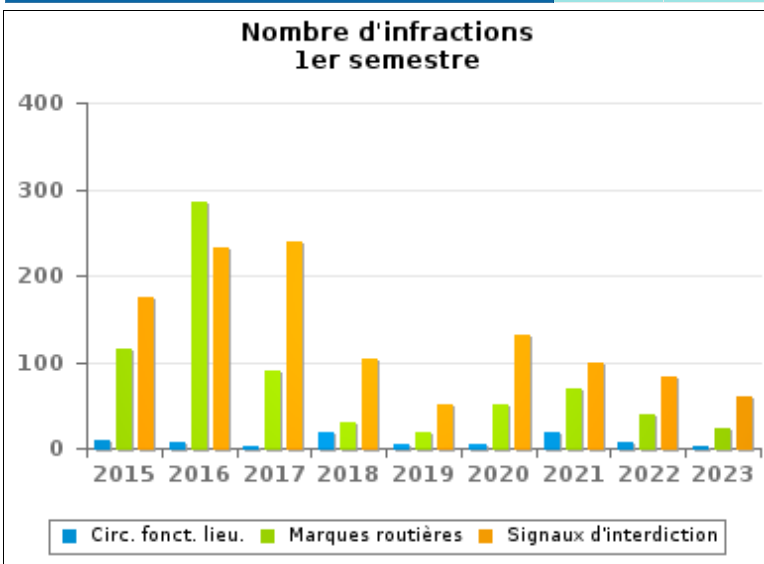


INFRACTIONS ROUTIÈRES (autoroutes incluses) : APERÇU GÉNÉRAL (DÉTAIL)

Comparaison 1er semestre 2015 - 2023

Code de la route

	2015	2016	2017	2018	2019	2020	2021	2022	2023
Règles générales usagers	38	64	212	333	1.277	476	955	1.199	1.067
Signaux d'interdiction	174	233	239	104	50	132	100	82	59
Marques routières	116	285	89	31	19	50	70	39	22
Manoeuvres	19	29	28	11	16	33	24	15	41
Priorité	9	16	11	12	12	13	12	8	8
Feux, rétroviseurs, clignotants et klaxon	6	9	15	6	5	17	7	12	3
Circulation en fonction du lieu	9	7	2	19	4	4	18	6	3
Chargement des véhicules (code de la route)	4	5	1	4	6	11	10	7	12
Injonctions des agents qualifiés	8	7	9	8	5	7	1	6	8
Signaux d'obligation	5	14	9	1	7	9	3	9	2
Transport de personnes (code de la route)	2	1	3	2	4	0	7	6	1
Code de la route: autres	0	0	1	0	2	2	5	5	2
Comportement à l'égard de certains usagers	1	5	0	2	1	3	0	0	2
TOTAL	391	675	619	533	1.408	757	1.212	1.394	1.230





INFRACTIONS ROUTIÈRES (autoroutes incluses) : TOP 5 DES INFRACTIONS

1er semestre 2023

Toutes les infractions

Theme	Article de loi	Nombre d'infractions	% (*)
Vitesse	Art. 11.2.1°.a). En dehors des agglomérations, la vitesse est limitée à 120 km à l'heure sur les autoroutes [...].	23.857	67,73%
Vitesse	(Attention : l'infraction suivante est uniquement valable pour la Région flamande) Art. 11.1. Dans les agglomérations, la vitesse est limitée à 50 km à l'heure [...].	6.082	17,27%
Vitesse	(Attention : l'infraction suivante est uniquement valable pour la Région flamande) Art. 11.2.3°.b). En dehors des agglomérations, la vitesse est limitée à 70 km à l'heure sur les autres voies publiques.	484	1,37%
Vitesse	(Attention : l'infraction suivante est uniquement valable pour la Région flamande) Art. 11.2.3°- b). En dehors des agglomérations, la vitesse est limitée à 70 km à l'heure sur les autres voies publiques. Sur certaines voies publiques, une limitation de vitesse inférieure ou supérieure peut cependant être imposée ou admise [...]. Art. 5. Les usagers doivent se conformer [...] aux signaux routiers [...], lorsque ceux-ci sont réguliers en la forme, suffisamment visibles et placés conformément aux prescriptions du [...] règlement [général sur la police de la circulation routière et de l'usage de la voie publique]. Art. 68.3. [...] Sign. C43 [avec la mention 50]. A partir du signal jusqu'au prochain carrefour [ou signal C45], interdiction de circuler à une vitesse supérieure à [50 km/h] [...].	961	2,73%
Code de la route	Art. 59.6. Sous réserve des dérogations prévues à l'article 81.5 du [...] règlement [général sur la police de la circulation routière et de l'usage de la voie publique] et dans l'arrêté royal relatif à la circulation routière de véhicules exceptionnels, aucun véhicule ne peut être mis ou maintenu en circulation sur la voie publique, s'il n'est conforme aux dispositions du [...] règlement [général sur la police de la circulation routière et de l'usage de la voie publique], et des règlements techniques des véhicules automobiles ou des cyclomoteurs et motocyclettes.	1.018	2,89%

Infractions du 4ème degré

Theme	Article de loi	Nombre d'infractions	% (*)
Code de la route	Art. 4.1. Les usagers doivent obtempérer immédiatement aux injonctions des agents qualifiés. Art. 4.2.3°. Sont notamment considérées comme injonctions : le balancement transversal d'un feu rouge, qui signifie arrêt pour les conducteurs vers lesquels le feu est dirigé. Art. 4.1°. Sont infractions du quatrième degré au sens de l'article 29§1er, 1er alinéa de la [...] loi relative à la police de la circulation routière, coordonnée le 16 mars 1968: [...] transgresser les ordres [...] [mentionnés à l'article 4.2.3° de l'AR 01-12-1975] d'une personne habilitée.	1	0,00 %

(*) % par rapport au nombre total d'infractions



INFRACTIONS ROUTIÈRES (autoroutes incluses) : MOMENT

Nombre d'infractions selon le moment de la semaine

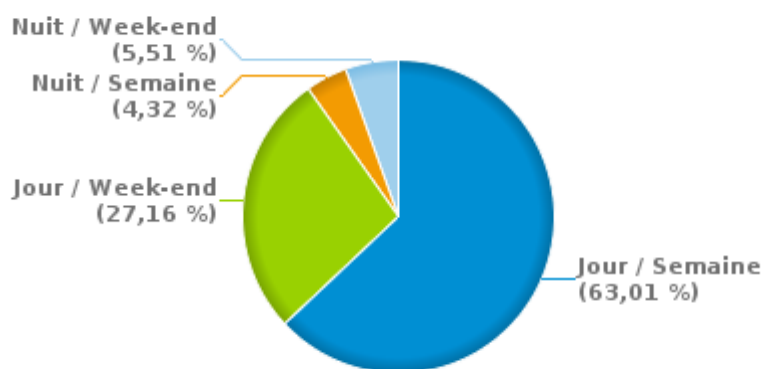
1er semestre 2023

	Semaine			Week-end			TOTAL
	Jour	Nuit	Sous-total	Jour	Nuit	Sous-total	
Vitesse	19.824	1.417	21.241	8.910	1.704	10.614	31.855
Arrêt et stationnement	673	10	683	120	7	127	810
GSM	240	1	241	14	0	14	255
Casque et vêtements de protection	3	0	3	5	0	5	8
Ceinture et siège enfant	165	2	167	21	6	27	194
Feux de signalisation	13	1	14	1	4	5	19
Code de la route	740	50	790	360	80	440	1.230
Alcool	46	10	56	23	61	84	140
Drogues	21	5	26	4	6	10	36
Conditions techniques	180	7	187	57	26	83	270
Immatriculation	110	5	115	17	11	28	143
Permis de conduire	105	9	114	20	28	48	162
Assurance	38	5	43	12	7	19	62
Poids lourds	27	0	27	1	1	2	29
Autres	9	0	9	1	0	1	10
Inconnu	1	1	2	0	0	0	2
TOTAL	22.195	1.523	23.718	9.566	1.941	11.507	35.225

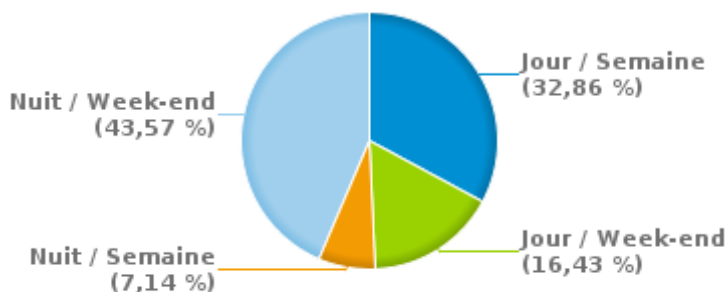
Weekend = Du vendredi 22h00 jusqu'au lundi 06h00
 Semaine = Du lundi 06h00 jusqu'au vendredi 22h00

Jour: de 06h00 à 22h00
 Nuit: de 22h00 à 06h00

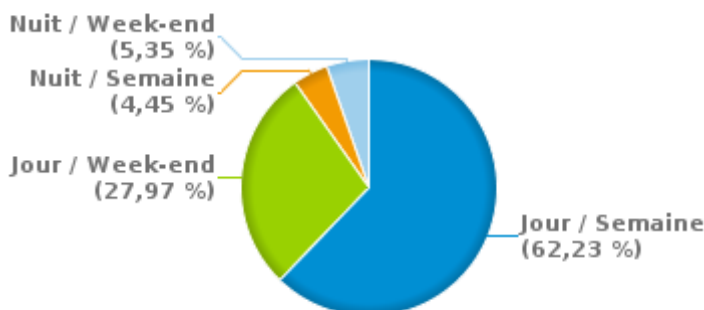
% infractions selon le moment pour le 1er semestre 2023



% infractions alcool selon le moment pour le 1er semestre 2023



% infractions vitesse selon le moment pour le 1er semestre 2023





INFRACTIONS DE VITESSE (autoroutes incluses) : ENDROIT DU CONTRÔLE

2023: 1er semestre

Hoegaarden

Rue	Borne Kilometrique	Nr de maison	Excès de 0-10 km/h	Excès de 11-20 km/h	Excès de 21-30 km/h	Excès de 31-40 km/h	Excès de plus de 40 km/h	Excès de ??? km/h	TOTAL
A3-E40 D Aachen Carpool Parking cplx 25 Hoegaarden								1	1
A3-E40 Direction Aachen (D)	38.5							1	1
A3-E40 Direction Aachen (D)	39.0							3	3
A3-E40 Direction Aachen (D)	41.2				1				1
A3-E40 Direction Aachen (D)	43.9	*		52	20	7			79
A3-E40 Direction Aachen (D)	43.9		10	228	69	11	15		333
A3-E40 Direction Aachen (D)						2			2
Altenaken		24	29	20		1			50
Altenaken		3	1	2					3
Altenaken			15	10	2	1		1	29
ALTENAKEN RICHTING GELDENAKEN	53.5		18	14	4				36
ALTENAKEN RICHTING TIENEN	53.5		5	20	10				35
Elst								1	1
Ernest Ourystraat		39	1						1
ERNEST OURYSTRAAT RICHTING HOEGAARDEN		46	1						1
Hauthem		10	6	7		1	1		15
HAUTHEM RICHTING HOEGAARDEN		10	46	17	5	1			69
HAUTHEM RICHTING MELDERT		10	69	45	9	1	2		126
(HOEG120) A3-E40 RICHTING LUIK	38.5		18.718	2.934	849	252	174		22.927
Klein Overlaar		13	3	1					4
Klein Overlaar		41	39	6					45
Klein Overlaar								1	1
KLEIN OVERLAAR RICHTING HOEGAARDEN		41	2	2					4
TOTAL			18.963	3.358	969	277	192	8	23.767

Landen



INFRACTIONS DE VITESSE (autoroutes incluses) : ENDROIT DU CONTRÔLE

2023: 1er semestre

Rue	Borne Kilométrique	Nr de maison	Excès de 0-10 km/h	Excès de 11-20 km/h	Excès de 21-30 km/h	Excès de 31-40 km/h	Excès de plus de 40 km/h	Excès de ??? km/h	TOTAL
A3-E40 Dir Aachen (D) sortie 28 Landen	53.2							2	2
A3-E40 Direction Aachen (D)	53.1					1	2		3
A3-E40 Direction Aachen (D)	53.7	*		58	18	2	1		79
A3-E40 Direction Aachen (D)								1	1
A3-E40 Direction Bruxelles	53.5	*	11	44	10	1	1		67
A3-E40 Direction Bruxelles	53.6						1	1	2
ATTENHOVENSTRAAT RICHTING VELM		167	2						2
Grote Steenweg		55	4	3					7
GROTE STEENWEG RICHTING ELIKSEM		55		1					1
GROTE STEENWEG RICHTING HELECINE		55	1	1					2
Hannuitsesteenweg		190	15	6	3				24
Hannuitsesteenweg		200	4	2					6
Hannuitsesteenweg		211	1	1	1				3
Hannuitsesteenweg		412	14	15	2				31
HANNUITSESTEENWEG RICHTING GINGELOM		412B	34	22	1				57
HANNUITSESTEENWEG RICHTING HANNUIT		190	69	60	9	3	3		144
HANNUITSESTEENWEG RICHTING HANNUIT		200	33	29	3	1			66
HANNUITSESTEENWEG RICHTING HANNUIT		412B	1	2					3
HANNUITSESTEENWEG RICHTING LANDEN		190	32	27	10		1		70
HANNUITSESTEENWEG RICHTING LANDEN		196	8	4		1			13
HANNUITSESTEENWEG RICHTING LANDEN		200	19	25		1			45
HANNUITSESTEENWEG RICHTING LANDEN		412B	11	11		2			24
Jonker Janlaan		23	2		1				3
Molenbergstraat								1	1
Overwindenstraat		181	18	9	1		1		29
OVERWINDENSTRAAT RICHTING LANDEN		181	12	5					17
OVERWINDENSTRAAT RICHTING OVERWINDEN		181	11	12					23



INFRACTIONS DE VITESSE (autoroutes incluses) : ENDROIT DU CONTRÔLE

2023: 1er semestre

Rue	Borne Kilométrique	Nr de maison	Excès de 0-10 km/h	Excès de 11-20 km/h	Excès de 21-30 km/h	Excès de 31-40 km/h	Excès de plus de 40 km/h	Excès de ??? km/h	TOTAL
Roosveld								1	1
Rumsdorpstraat		KERK	12	12		2			26
RUMSDORPSTRAAT RICHTING LANDEN		ZN	6	8					14
RUMSDORPSTRAAT RICHTING LINTER/ZOUTLEEUW		ZN	13	14					27
Steenweg op Sint-Truiden		195	31	27	5	3			66
Steenweg op Sint-Truiden		345	2	3	5				10
Steenweg op Sint-Truiden		381	16	9	2	1			28
Steenweg op Sint-Truiden		382	12	15	2	1			30
Steenweg op Sint-Truiden		448	5	1					6
STEENWEG OP SINT-TRUIDEN N80 RICHTING GINGELOM		382	4	5					9
STEENWEG OP SINT-TRUIDEN N80 RICHTING HANNUIT		382	9	5					14
STEENWEG OP SINT-TRUIDEN RICHTING GINGELOM		195	8	7					15
STEENWEG OP SINT-TRUIDEN RICHTING GINGELOM		345	23	21	2				46
STEENWEG OP SINT-TRUIDEN RICHTING GINGELOM		381	6	8					14
STEENWEG OP SINT-TRUIDEN RICHTING GINGELOM		448	57	39	8	1			105
STEENWEG OP SINT-TRUIDEN RICHTING HANNUIT		195	42	49	8	1			100
STEENWEG OP SINT-TRUIDEN RICHTING HANNUIT		345	63	53	9	1			126
STEENWEG OP SINT-TRUIDEN RICHTING HANNUIT		381	5	9					14
STEENWEG OP SINT-TRUIDEN RICHTING HANNUIT		448	57	41	7				105
Tiensestraat		181	2	3					5
TIENSESTRAAT RICHTING LANDEN		144	17	11			2		30
TIENSESTRAAT RICHTING NEERWINDEN		144	25	12					37
TIENSESTRAAT RICHTING NEERWINDEN		73	4	2					6
Waasmontstraat		205	1						1
TOTAL			722	691	107	22	12	6	1.560

Linter



INFRACTIONS DE VITESSE (autoroutes incluses) : ENDROIT DU CONTRÔLE

2023: 1er semestre

Rue	Borne Kilométrique	Nr de maison	Excès de 0-10 km/h	Excès de 11-20 km/h	Excès de 21-30 km/h	Excès de 31-40 km/h	Excès de plus de 40 km/h	Excès de ??? km/h	TOTAL
Eliksemstraat		18	169	30	1				200
ELIKSEMSTRAAT RICHTING N3		55	5	1	1				7
ELIKSEMSTRAAT RICHTING WOMMERSOM		55	1		1				2
Grote Steenweg		156		2	1	1			4
Grote Steenweg		44	5						5
Grote Steenweg		480	4	1					5
Grote Steenweg		7	2	1					3
Grote Steenweg								1	1
GROTE STEENWEG RICHTING BUDINGEN		453	4	2					6
GROTE STEENWEG RICHTING DRIESLINTER		156	66	19	2	1			88
GROTE STEENWEG RICHTING NEERLINTER		156	66	31	3				100
GROTE STEENWEG RICHTING NEERLINTER		453	11	1	1				13
Helen-Bosstraat		19	39	5	1				45
Landenstraat		30		2	1				3
LANDENSTRAAT RICHTING LANDEN		30	34	33	4	2	1		74
LANDENSTRAAT RICHTING LINTER		30	16	11	3				30
LANDENSTRAAT RICHTING ORSMAAL		30	31	24	5	2			62
Pelsstraat		55	7	8	1				16
PELSSTRAAT RICHTING DRIESLINTER		55	16	13	3	1			33
PELSSTRAAT RICHTING KORTENAKEN		55	1	1	1				3
PELSSTRAAT RICHTING RANSBERG		55	24	13	5				42
Ransbergstraat		21	3	4	2	1			10
RANSBERGSTRAAT RICHTING NEERLINTER		21	26	10	5				41
RANSBERGSTRAAT RICHTING RANSBERG		21	21	15	3				39
Sint-Truidensesteenweg		141						1	1
Sint-Truidensesteenweg		145	6	2					8
Sint-Truidensesteenweg		166						2	2



INFRACTIONS DE VITESSE (autoroutes incluses) : ENDROIT DU CONTRÔLE

2023: 1er semestre

Rue	Borne Kilometrique	Nr de maison	Excès de 0-10 km/h	Excès de 11-20 km/h	Excès de 21-30 km/h	Excès de 31-40 km/h	Excès de plus de 40 km/h	Excès de ??? km/h	TOTAL
Sint-Truidensesteenweg		212	7	2	2				11
Sint-Truidensesteenweg		454	1						1
Sint-Truidensesteenweg			21	8			1		30
SINT-TRUIDENSESTEENWEG RICHTING SINT-TRUIDEN		145A	6	4					10
SINT-TRUIDENSESTEENWEG RICHTING TIENEN		145A	10	11		1			22
Waterhofstraat		45	2	4					6
WATERHOFSTRAAT RICHTING MELKWEZER		45	7						7
WATERHOFSTRAAT RICHTING ORSMAAL		45	2	1					3
TOTAL			613	259	46	9	2	4	933

Tienen

Rue	Borne Kilometrique	Nr de maison	Excès de 0-10 km/h	Excès de 11-20 km/h	Excès de 21-30 km/h	Excès de 31-40 km/h	Excès de plus de 40 km/h	Excès de ??? km/h	TOTAL
A3-E40 Direction Aachen (D)	35.6			1					1
A3-E40 Direction Aachen (D)	43.9	*	42	86	19	4	2		153
A3-E40 Direction Aachen (D)	43.9							1	1
A3-E40 Direction Aachen (D)				2	1				3
A3-E40 Direction Bruxelles	35.0			2	2				4
A3-E40 Direction Bruxelles	35.2							1	1
A3-E40 Direction Bruxelles	36.1		20	124	35	6	5	1	191
A3-E40 Direction Bruxelles	38.0				1				1
A3-E40 Direction Bruxelles	40.0							1	1
A3-E40 Direction Bruxelles	40.7					1			1
A3-E40 Direction Bruxelles	41.0					1		1	2
A3-E40 Direction Bruxelles	41.6			1					1
A3-E40 Direction Bruxelles	42.1	*	47	134	71	19	4		275
A3-E40 Direction Bruxelles	42.1						2	1	3



INFRACTIONS DE VITESSE (autoroutes incluses) : ENDROIT DU CONTRÔLE

2023: 1er semestre

Rue	Borne Kilométrique	Nr de maison	Excès de 0-10 km/h	Excès de 11-20 km/h	Excès de 21-30 km/h	Excès de 31-40 km/h	Excès de plus de 40 km/h	Excès de ??? km/h	TOTAL
A3-E40 Direction Bruxelles	43.9			33	14	2			49
A3-E40 Direction Bruxelles					1				1
Aarschotsesteenweg		141	4	3					7
Aarschotsesteenweg		143	10	6	1				17
Aarschotsesteenweg		459	1	1					2
Aarschotsesteenweg		548	5	5		2			12
AARSCHOTSESTEENWEG RICHTING AARSCHOT		143	2	3					5
AARSCHOTSESTEENWEG RICHTING AARSCHOT		548		1					1
AARSCHOTSESTEENWEG RICHTING TIENEN		548		1					1
Diestsesteenweg		288	2	3					5
Diestsesteenweg		289	8	8			1		17
Diestsesteenweg		382	3	2					5
Diestsesteenweg			32	5	1	1			39
DIESTSESTEENWEG RICHTING TIENEN		288		1					1
Groot Overlaar		176	3	4					7
Groot Overlaar		178	12	3	1				16
GROOT OVERLAAR RICHTING HOEGAARDEN		176	1						1
GROOT OVERLAAR RICHTING TIENEN		176	2	1					3
Hamelendreef		37	25	13	1				39
Hannuitsesteenweg		274	3	1					4
Hannuitsesteenweg		413	9	8	2	1	1		21
Hannuitsesteenweg		70	5	1			1		7
Hannuitsesteenweg		86		1					1
HANNUITSESTEENWEG RICHTING HANNUIT		294		1					1
HANNUITSESTEENWEG RICHTING HANNUIT		412B	15	11		2			28
HANNUITSESTEENWEG RICHTING HANNUIT		412C	8	7	1				16
HANNUITSESTEENWEG RICHTING HANNUIT		413	1		1				2



INFRACTIONS DE VITESSE (autoroutes incluses) : ENDROIT DU CONTRÔLE

2023: 1er semestre

Rue	Borne Kilometrique	Nr de maison	Excès de 0-10 km/h	Excès de 11-20 km/h	Excès de 21-30 km/h	Excès de 31-40 km/h	Excès de plus de 40 km/h	Excès de ??? km/h	TOTAL
HANNUITSESTEENWEG RICHTING TIENEN		294		2		1			3
HANNUITSESTEENWEG RICHTING TIENEN		413	2	1					3
Herestraat		106	11	7	1				19
Herestraat		109		1					1
Herestraat		212	1						1
HERESTRAAT RICHTING BUNSBEK		106	6	3					9
HERESTRAAT RICHTING OPLINTER		106	1						1
Houtemstraat		180	5	4					9
Houtemstraat		184	8						8
Houtemstraat		37	3	6					9
Houtemstraat		427	2	1					3
Houtemstraat		443	43	15	2				60
HOUTEMSTRAAT RICHTING DIESTSEPOORT		184		2					2
HOUTEMSTRAAT RICHTING OPLINTER		180	11	4					15
HOUTEMSTRAAT RICHTING OPLINTER		184	6	5					11
HOUTEMSTRAAT RICHTING TIENEN		180	9	1					10
Kloosterstraat		61	4	2					6
Kloosterstraat		73	9	6	2				17
Kloosterstraat						1			1
KLOOSTERSTRAAT RICHTING OPLINTER		73	22	12	3				37
KLOOSTERSTRAAT RICHTING TIENEN		73	48	27	6				81
Kumtichstraat		288	12	7	3				22
KUMTICHSTRAAT RICHTING KUMTICH		288	28	13					41
KUMTICHSTRAAT RICHTING VISSENAKEN		288	17	4					21
Leuvenselaan		257	1						1
Leuvenselaan		321	14	4	2				20
Leuvenselaan		326	12	4					16



INFRACTIONS DE VITESSE (autoroutes incluses) : ENDROIT DU CONTRÔLE

2023: 1er semestre

Rue	Borne Kilometrique	Nr de maison	Excès de 0-10 km/h	Excès de 11-20 km/h	Excès de 21-30 km/h	Excès de 31-40 km/h	Excès de plus de 40 km/h	Excès de ??? km/h	TOTAL
Leuvenselaan		571						1	1
LEUVENSELAAN RICHTING CENTRUM TIENEN		825	7	3	1				11
LEUVENSELAAN RICHTING KUMTICH		326	4	5					9
LEUVENSELAAN RICHTING LEUVEN		353	4	1					5
LEUVENSELAAN RICHTING LEUVEN		759	16	14	5				35
LEUVENSELAAN RICHTING LEUVEN		803	61	39	3	1			104
LEUVENSELAAN RICHTING LEUVEN		807	21	8					29
LEUVENSELAAN RICHTING LEUVEN		809	16	5	2				23
LEUVENSELAAN RICHTING LEUVEN		825	14	4					18
LEUVENSELAAN RICHTING TIENEN		326	3	3					6
LEUVENSELAAN RICHTING TIENEN		353	4						4
LEUVENSELAAN RICHTING TIENEN		759	5	3					8
LEUVENSELAAN RICHTING TIENEN		803	49	32	3				84
LEUVENSELAAN RICHTING TIENEN		809	10	8	1				19
LEUVENSELAAN RICHTING TIENEN CENTRUM		807	10	5					15
Menegaard								1	1
N223 Aarschot (N19) - Tienen (N3)	17.4		2						2
N29 Direction Beringen	56.5		6	7					13
Nieuwstraat		24						1	1
Oorbeeksesteenweg		164	9	9					18
Oorbeeksesteenweg		67	1	2					3
Oostelijke Ring								2	2
OPLINTERSESTEENWEG RICHTING OPLINTER		233A	11	6					17
OPLINTERSESTEENWEG RICHTING TIENEN		233A	15	3					18
Oude Leuvenestraat								1	1
Sint-Truidensesteenweg		255	1	3					4
Sint-Truidensesteenweg		454	4			1			5



INFRACTIONS DE VITESSE (autoroutes incluses) : ENDROIT DU CONTRÔLE

2023: 1er semestre

Rue	Borne Kilométrique	Nr de maison	Excès de 0-10 km/h	Excès de 11-20 km/h	Excès de 21-30 km/h	Excès de 31-40 km/h	Excès de plus de 40 km/h	Excès de ??? km/h	TOTAL
Sint-Truidensesteenweg								1	1
SINT-TRUIDENSESTEENWEG RICHTING SINT-TRUIDEN		454	5	1					6
SINT-TRUIDENSESTEENWEG RICHTING SINT-TRUIDEN		673	34	18	6	1	1		60
SINT-TRUIDENSESTEENWEG RICHTING TIENEN		454	4	4	1				9
SINT-TRUIDENSESTEENWEG RICHTING TIENEN		673	52	50	21	2	2		127
Slachthuisstraat		66	2	2					4
Sliksteenvest		39	10	6					16
SLIKSTEENVEST RICHTING GELDENAKEN		39	1	3					4
SLIKSTEENVEST RICHTING LEUVEN		39	3	3					6
Stokstraat		31	7	5	1	1			14
Utsenakenweg								1	1
Vissenakenstraat		170	6	1	1				8
Vissenakenstraat		314	20	7	2				29
VISSENAKENSTRAAT RICHTING TIENEN		314	66	29	5				100
VISSENAKENSTRAAT RICHTING VISSENAKEN		314	24	17	2				43
Wulmersumsesteenweg		601	3	2					5
Wulmersumsesteenweg		605	3						3
TOTAL			1.048	912	226	46	19	14	2.265

Zoutleeuw

Rue	Borne Kilométrique	Nr de maison	Excès de 0-10 km/h	Excès de 11-20 km/h	Excès de 21-30 km/h	Excès de 31-40 km/h	Excès de plus de 40 km/h	TOTAL
Budingenweg		18	94	23	5	1		123
Durasweg		18	23	14	4			41
DURASWEG RICHTING BUDINGEN		18	45	39	6	1		91
DURASWEG RICHTING ZOUTLEEUW		18	43	40	9	1		93
Grote Steenweg		42	11	13	9	1		34



INFRACTIONS DE VITESSE (autoroutes incluses) : ENDROIT DU CONTRÔLE

2023: 1er semestre

Rue	Borne Kilométrique	Nr de maison	Excès de 0-10 km/h	Excès de 11-20 km/h	Excès de 21-30 km/h	Excès de 31-40 km/h	Excès de plus de 40 km/h	TOTAL
Grote Steenweg		54,6	2	1				3
Grote Steenweg			19	13	3		1	36
GROTE STEENWEG RICHTING LINTER	58.1		21	16	5	2		44
GROTE STEENWEG RICHTING SINT-TRUIDEN	54.6		1					1
GROTE STEENWEG RICHTING SINT-TRUIDEN	55.9		9	9	1			19
GROTE STEENWEG RICHTING SINT-TRUIDEN	58.1		4	1				5
GROTE STEENWEG RICHTING SINT-TRUIDEN		42	34	14	1			49
GROTE STEENWEG RICHTING TIENEN	54.6		4	4	2			10
GROTE STEENWEG RICHTING TIENEN	55.9		5	2				7
GROTE STEENWEG RICHTING TIENEN		42	118	81	8	1	2	210
Linterseweg		44	48	17	4	2		71
Neerlandensestraat		52	490	71	5	1		567
Ossenwegstraat		103	16	7	2	1		26
OSSENWEGSTRAAT RICHTING RUNKELEN		103	46	28	5			79
OSSENWEGSTRAAT RICHTING ZOUTLEEUEW CENTRUM		103	90	69	7			166
Runkelenstraat		2	3					3
RUNKELENSTRAAT RICHTING RUNKELEN		2	1	1				2
RUNKELENSTRAAT RICHTING ZOUTLEEUEW		2	5	3				8
Sint-Truidensesteenweg		54	579	81	10	2		672
Steenweg		26	535	186	35	3	2	761
Terweidenstraat		55	9	4				13
TERWEIDENSTRAAT RICHTING BUDINGEN		55	3	1				4
TERWEIDENSTRAAT RICHTING ZOUTLEEUEW		55	1					1
Zoutleeuwse steenweg		23	142	41	8			191
TOTAL			2.401	779	129	16	5	3.330



INFRACTIONS DE VITESSE (autoroutes incluses) : RÉGIME VITESSE

1er semestre 2023

Vitesse autorisée	Excès de 0-10 km/h	Excès de 11-20 km/h	Excès de 21-30 km/h	Excès de 31-40 km/h	Excès de plus de 40	Excès de ??? km/h	TOTAL
50	4.639	2.106	304	49	17	0	7.115
60	18	7	7	0	0	0	32
70	242	187	54	10	6	1	500
90	176	108	20	9	2	0	315
100	0	0	1	0	0	0	1
120	18.672	3.591	1.090	300	205	0	23.858
Inconnu	0	0	1	2	0	31	34
TOTAL	23.747	5.999	1.477	370	230	32	31.855



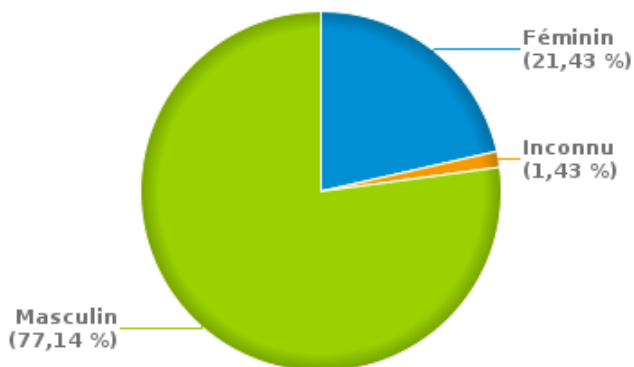
INFRACTIONS ROUTIÈRES (autoroutes incluses) : PROFIL DES CONTREVENANTS

1er semestre 2023

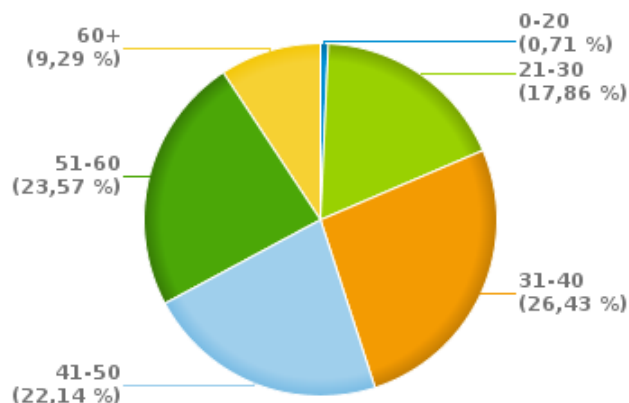
Nombre d'infractions d'alcool par catégorie d'âge et par sexe

	Masculin	Féminin	Inconnu	TOTAL
0-20	1	0	0	1
21-30	20	5	0	25
31-40	21	14	2	37
41-50	26	5	0	31
51-60	29	4	0	33
60+	11	2	0	13
TOTAL	108	30	2	140

% infractions alcool par sexe pour le 1er semestre 2023



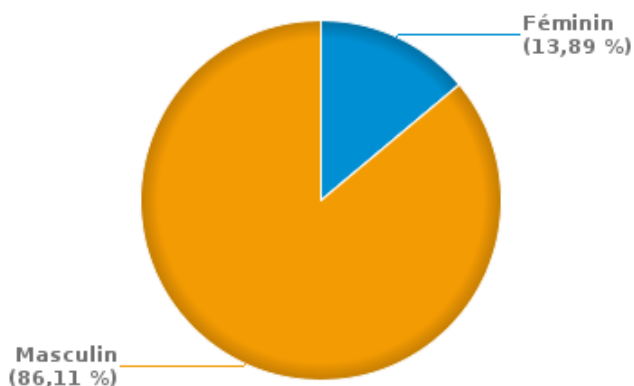
% infractions alcool par catégorie d'âge pour le 1er semestre 2023



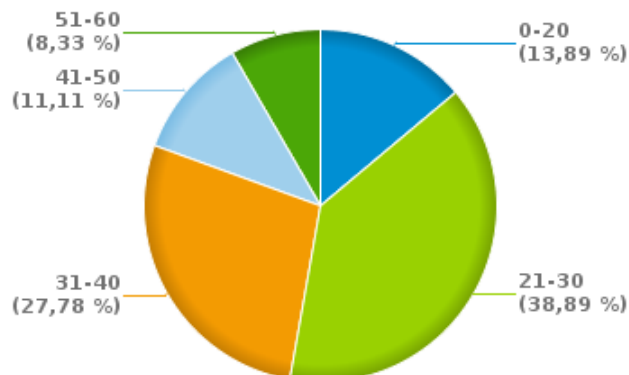
Nombre d'infractions de drogues par catégorie d'âge et par sexe

	Féminin	Masculin	TOTAL
0-20	0	5	5
21-30	2	12	14
31-40	2	8	10
41-50	0	4	4
51-60	1	2	3
TOTAL	5	31	36

% infractions drogues par sexe pour le 1er semestre 2023



% infractions drogues par catégorie d'âge pour le 1er semestre 2023





INFRACTIONS ROUTIÈRES
FILTRES ET PARAMÈTRES SELECTIONNÉS
DANS CE RAPPORT

Année de début de l'infraction	2015
Année de fin de l'infraction	2023
Trimestre(s)	Trim. 1;Trim. 2
Zone de police	ZP GETEVALLEI
Unité locale/fédérale	
Hors/sur autoroute	(autoroutes incluses)
Unité de police constatante	
Date de clôture de la banque de données	30/09/2023

Date de mise à jour du rapport	08 NOV. 2023 17:00:17
---------------------------------------	-----------------------