

**Aperçu
Infractions routières
(autoroutes incluses)
2023: 1er semestre**

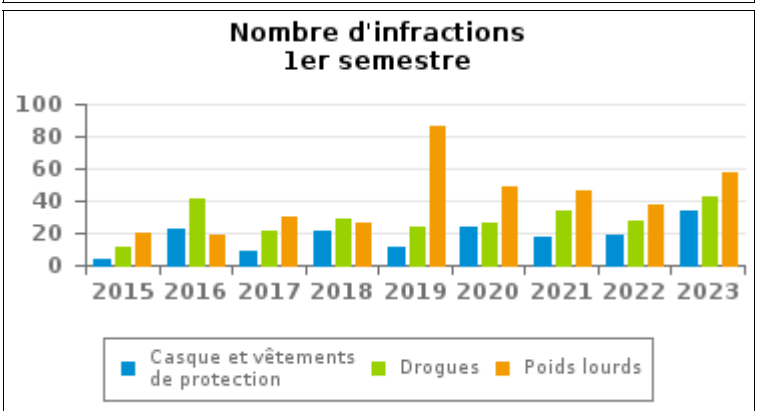
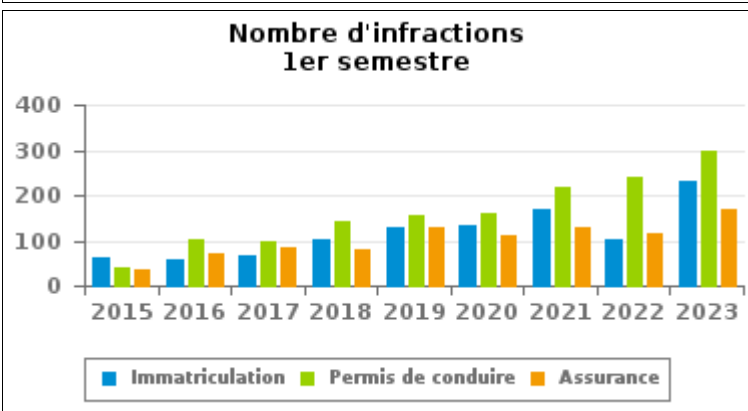
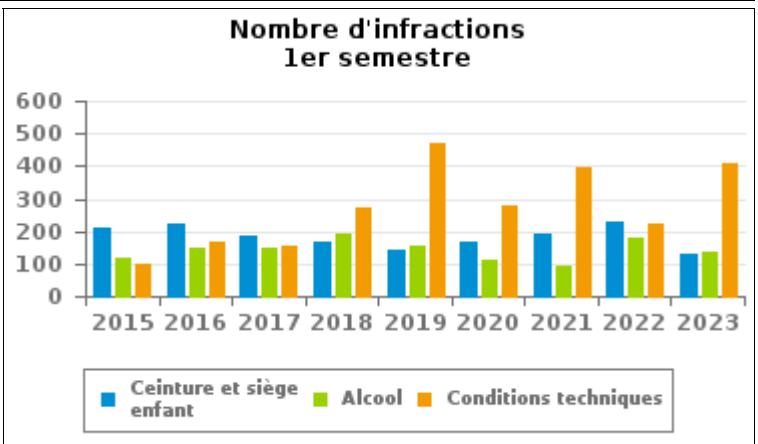
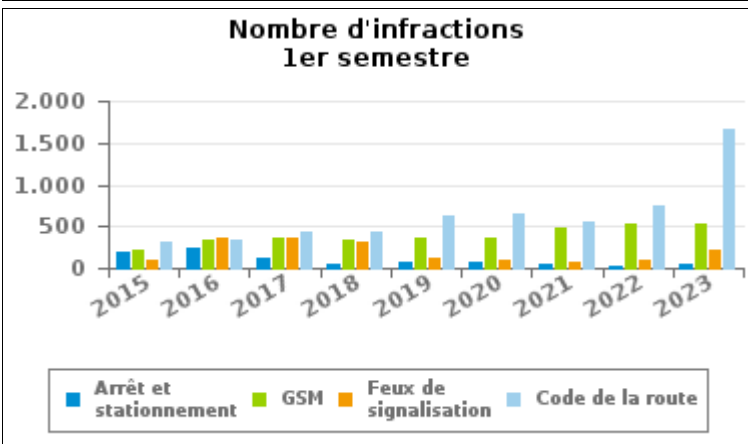
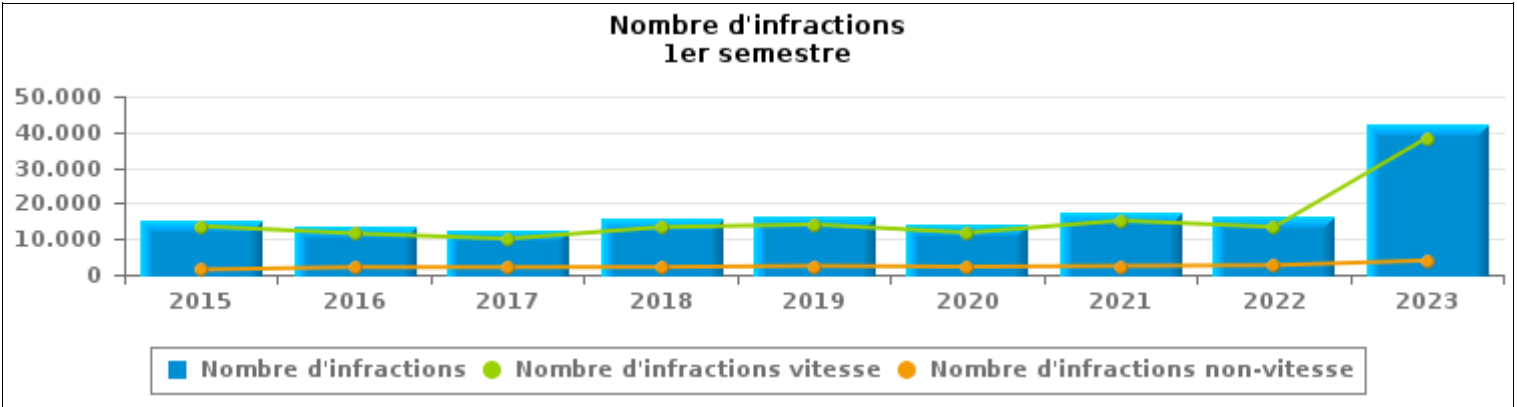
**ZP KASTZE
(STEENOKKERZEEL)**



INFRACTIONS ROUTIÈRES (autoroutes incluses) : APERÇU GÉNÉRAL

Comparaison 1er semestre 2015 - 2023

	2015	2016	2017	2018	2019	2020	2021	2022	2023
NOMBRE TOTAL D'INFRACTIONS	15.044	13.679	12.189	15.501	16.555	14.027	17.641	16.019	42.413
INFRACTIONS PAR THEME									
	2015	2016	2017	2018	2019	2020	2021	2022	2023
Vitesse	13.609	11.553	10.080	13.339	14.078	11.779	15.174	13.379	38.426
Arrêt et stationnement	182	233	129	38	68	75	54	29	39
GSM	224	337	355	340	360	357	483	530	538
Casque et vêtements de protection	4	22	9	21	11	24	17	19	34
Ceinture et siège enfant	213	225	187	168	142	168	194	228	132
Feux de signalisation	92	361	367	322	121	107	69	106	216
Code de la route	318	329	429	429	626	644	563	753	1.673
Alcool	119	150	148	189	152	112	91	182	134
Drogues	11	41	21	29	24	26	34	27	42
Conditions techniques	101	169	154	273	468	280	393	225	408
Immatriculation	64	60	66	102	131	134	168	101	230
Permis de conduire	42	104	96	143	154	159	220	242	297
Assurance	36	69	83	79	129	111	129	116	170
Poids lourds	20	19	30	26	86	49	46	37	58
Autres	8	7	31	1	3	2	6	0	8
Inconnu	1	0	4	2	2	0	0	45	8





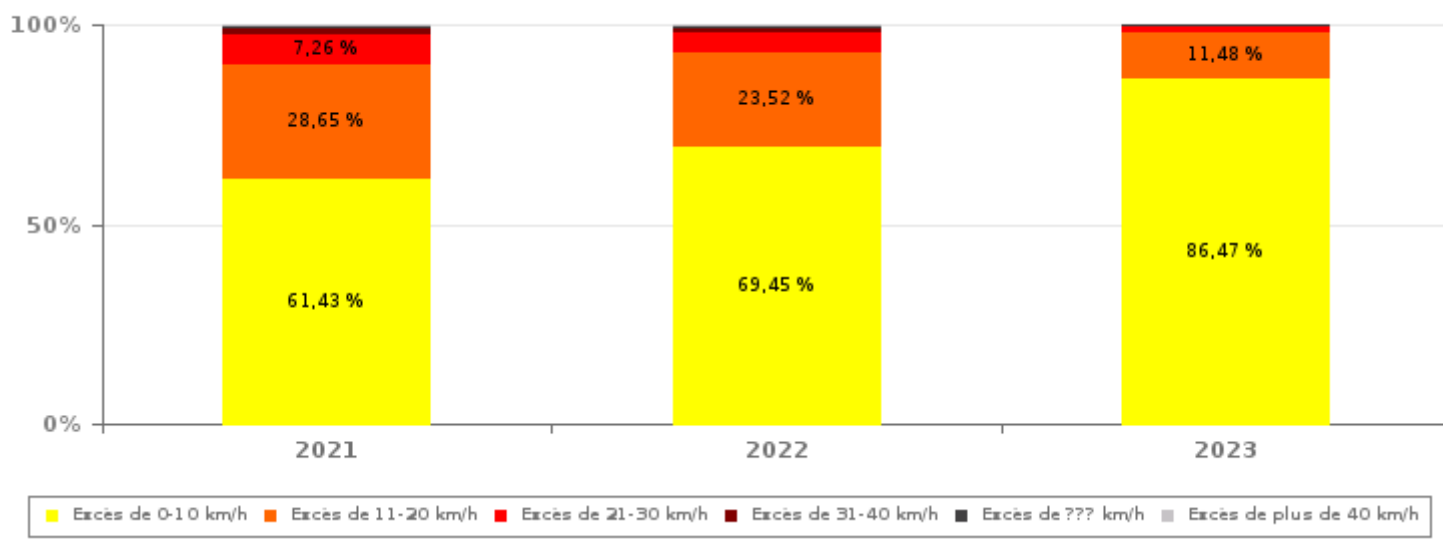
INFRACTIONS ROUTIÈRES (autoroutes incluses) : APERÇU GÉNÉRAL

INFRACTIONS PAR DEGRE DE GRAVITE

Comparaison 1er semestre 2015 - 2023

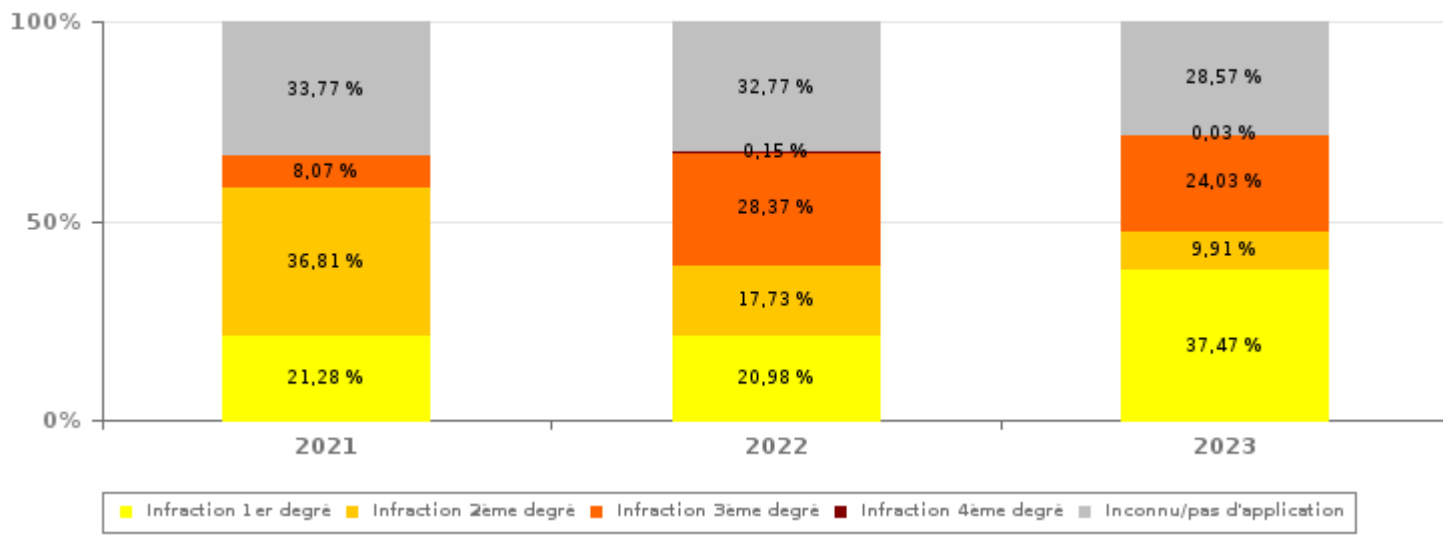
VITESSE	2015	2016	2017	2018	2019	2020	2021	2022	2023
Excès de 0-10 km/h	8.698	7.014	5.516	7.124	7.278	7.257	9.321	9.292	33.228
Excès de 11-20 km/h	3.799	3.440	3.219	4.700	5.155	3.329	4.348	3.147	4.411
Excès de 21-30 km/h	867	814	1.000	1.138	1.258	825	1.101	674	594
Excès de 31-40 km/h	176	184	231	250	273	208	231	154	86
Excès de plus de 40 km/h	57	70	83	85	82	93	102	55	31
Excès de ??? km/h	12	31	31	42	32	67	71	57	76
Sous-total VITESSE	13.609	11.553	10.080	13.339	14.078	11.779	15.174	13.379	38.426

Nombre d'infractions (vitesse): répartition selon la gravité pour le 1er semestre



NON-VITESSE	2015	2016	2017	2018	2019	2020	2021	2022	2023
1er degré	449	436	416	459	705	673	525	554	1.494
2ème degré	519	709	650	564	677	729	908	468	395
3ème degré	136	437	486	413	255	184	199	749	958
4ème degré	0	0	1	0	5	2	2	4	1
Inconnu/Pas d'application	331	544	556	726	835	660	833	865	1.139
Sous-total NON-VITESSE	1.435	2.126	2.109	2.162	2.477	2.248	2.467	2.640	3.987

Nombre d'infractions (non-vitesse): répartition selon la gravité pour le 1er semestre





INFRACTIONS ROUTIÈRES (autoroutes incluses) : APERÇU GÉNÉRAL

INFRACTIONS PAR DEGRE DE GRAVITE

Comparaison 1er semestre 2015 - 2023



INFRACTIONS ROUTIÈRES (autoroutes incluses) : APERÇU GÉNÉRAL

Comparaison par mois 1er semestre 2023

	Jan	Fév	Mar	Avr	Mai	Juin	TOTAL
NOMBRE TOTAL D'INFRACTIONS	4.168	6.189	8.611	10.901	6.988	5.556	42.413
INFRACTIONS PAR THEME							
	Jan	Fév	Mar	Avr	Mai	Juin	TOTAL
Vitesse	3.625	5.575	7.982	10.226	6.143	4.875	38.426
Arrêt et stationnement	10	6	7	11	3	2	39
GSM	77	83	64	74	190	50	538
Casque et vêtements de protection	1	2	1	5	8	17	34
Ceinture et siège enfant	18	24	24	20	20	26	132
Feux de signalisation	10	19	13	16	68	90	216
Code de la route	195	240	327	357	292	262	1.673
Alcool	37	21	16	13	12	35	134
Drogues	7	9	6	7	6	7	42
Conditions techniques	58	88	63	60	83	56	408
Immatriculation	26	31	34	38	59	42	230
Permis de conduire	61	46	42	41	53	54	297
Assurance	28	24	19	27	44	28	170
Poids lourds	15	17	9	6	7	4	58
Autres	0	4	1	0	0	3	8
Inconnu	0	0	3	0	0	5	8
INFRACTIONS PAR DEGRE DE GRAVI							
	Jan	Fév	Mar	Avr	Mai	Juin	TOTAL
VITESSE							
Excès de 0-10 km/h	3.007	4.722	6.787	9.068	5.331	4.313	33.228
Excès de 11-20 km/h	509	714	1.032	988	693	475	4.411
Excès de 21-30 km/h	80	106	127	128	94	59	594
Excès de 31-40 km/h	10	20	18	20	11	7	86
Excès de plus de 40 km/h	6	6	5	6	6	2	31
Excès de ??? km/h	13	7	13	16	8	19	76
Sous-total VITESSE	3.625	5.575	7.982	10.226	6.143	4.875	38.426
NON-VITESSE							
1er degré	141	221	277	354	256	245	1.494
2ème degré	49	68	66	55	81	76	395
3ème degré	130	114	117	109	316	172	958
4ème degré	0	0	0	0	0	1	1
Inconnu/Pas d'application	223	211	169	157	192	187	1.139
Sous-total NON-VITESSE	543	614	629	675	845	681	3.987



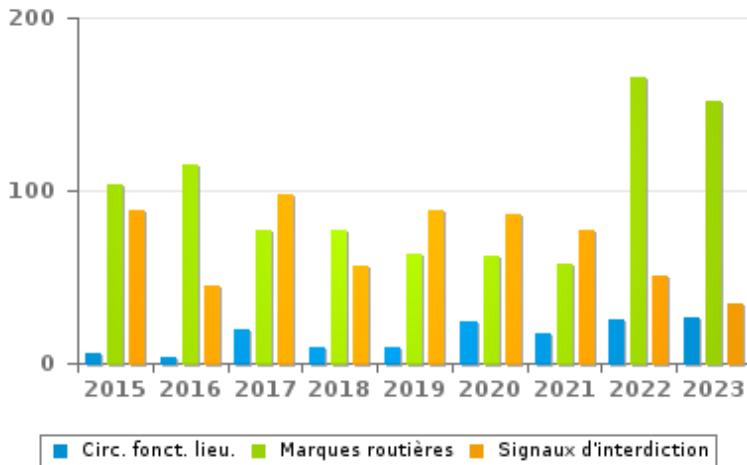
INFRACTIONS ROUTIÈRES (autoroutes incluses) : APERÇU GÉNÉRAL (DÉTAIL)

Comparaison 1er semestre 2015 - 2023

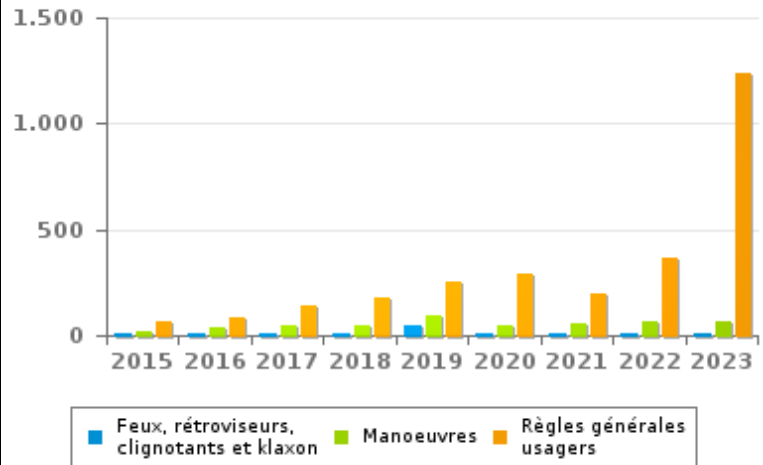
Code de la route

	2015	2016	2017	2018	2019	2020	2021	2022	2023
Règles générales usagers	67	87	137	175	256	294	199	362	1.242
Marques routières	104	115	77	77	63	62	58	165	152
Signaux d'interdiction	89	45	98	56	89	86	77	51	35
Manoeuvres	17	34	45	44	93	49	53	66	64
Chargement des véhicules (code de la route)	7	5	10	19	23	27	40	24	82
Signaux d'obligation	3	9	4	10	19	61	59	23	9
Circulation en fonction du lieu	6	3	20	9	9	24	17	25	27
Feux, rétroviseurs, clignotants et klaxon	7	6	6	11	47	8	10	10	11
Transport de personnes (code de la route)	3	12	14	1	13	8	12	9	14
Priorité	3	7	9	11	5	8	22	5	14
Comportement à l'égard de certains usagers	9	4	1	8	4	8	11	8	12
Injonctions des agents qualifiés	0	2	7	6	2	3	2	5	11
Code de la route: autres	3	0	1	2	3	6	3	0	0
TOTAL	318	329	429	429	626	644	563	753	1.673

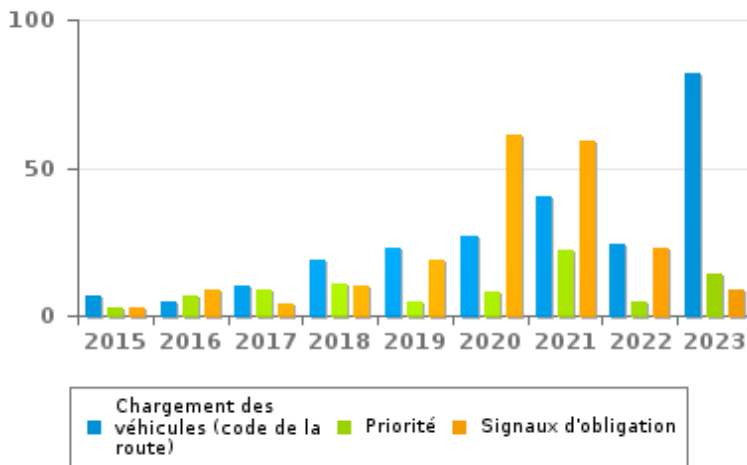
Nombre d'infractions 1er semestre



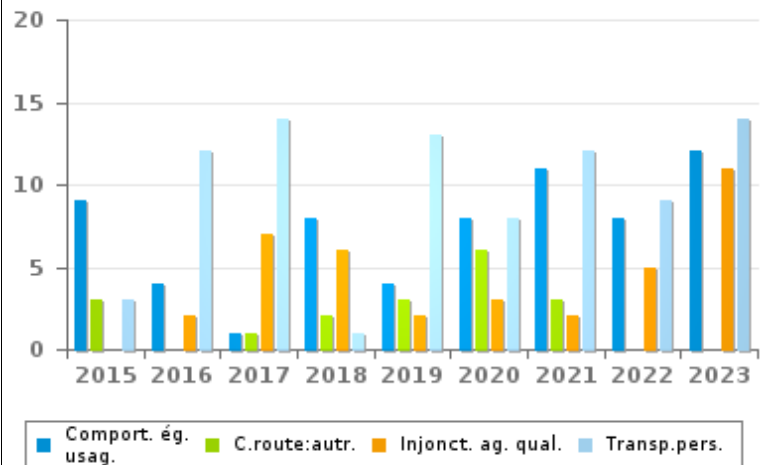
Nombre d'infractions 1er semestre



Nombre d'infractions 1er semestre



Nombre d'infractions 1er semestre





INFRACTIONS ROUTIÈRES (autoroutes incluses) : TOP 5 DES INFRACTIONS

1er semestre 2023

Toutes les infractions

Theme	Article de loi	Nombre d'infractions	% (*)
Vitesse	(Attention : l'infraction suivante est uniquement valable pour la Région flamande) Art. 11.2.3°- b). En dehors des agglomérations, la vitesse est limitée à 70 km à l'heure sur les autres voies publiques. Sur certaines voies publiques, une limitation de vitesse inférieure ou supérieure peut cependant être imposée ou admise [...]. Art. 5. Les usagers doivent se conformer [...] aux signaux routiers [...], lorsque ceux-ci sont réguliers en la forme, suffisamment visibles et placés conformément aux prescriptions du [...] règlement [général sur la police de la circulation routière et de l'usage de la voie publique]. Art. 68.3. [...] Sign. C43 [avec la mention 50]. A partir du signal jusqu'au prochain carrefour [ou signal C45], interdiction de circuler à une vitesse supérieure à [50 km/h] [...].	4.904	11,56%
Vitesse	(Attention : l'infraction suivante est uniquement valable pour la Région flamande) Art. 22quater. Dans les zones délimitées par les signaux routiers F4a et F4b, la vitesse est limitée à 30 km à l'heure.	3.762	8,87%
Vitesse	(Attention : l'infraction suivante est uniquement valable pour la Région flamande) Limitations de vitesse / zone 50 / voies publiques hors agglomération, à l'exception des autoroutes. Art. 5. Les usagers doivent se conformer aux signaux lumineux de circulation, aux signaux routiers et aux marques routières, lorsque ceux-ci sont réguliers en la forme, suffisamment visibles et placés conformément aux prescriptions du [...] règlement [général sur la police de la circulation routière et de l'usage de la voie publique]. Art. 68.3. [...] Sign. C43 [à validité zonale et mention 50]. A partir du signal [...] [jusqu'au signal de fin de zone], interdiction de circuler à une vitesse supérieure à [50 km/h] [...]. Art. 65.5.10. Les zones de vitesse sont indiquées par le signal C43 auquel la validité zonale est conférée conformément au point 65.5.3. A partir du signal de zone jusqu'au signal de fin de zone, il est interdit de rouler à une vitesse supérieure à la vitesse de la zone [...].	22.898	53,99%
Vitesse	Limitations de vitesse / zone 50 / autoroutes (aires de repos). Art. 5. Les usagers doivent se conformer aux signaux lumineux de circulation, aux signaux routiers et aux marques routières, lorsque ceux-ci sont réguliers en la forme, suffisamment visibles et placés conformément aux prescriptions du [...] règlement [général sur la police de la circulation routière et de l'usage de la voie publique]. Art. 68.3. [...] Sign. C43 [à validité zonale et mention 50]. A partir du signal [...] [jusqu'au signal de fin de zone], interdiction de circuler à une vitesse supérieure à [50 km/h] [...]. Art. 65.5.10. Les zones de vitesse sont indiquées par le signal C43 auquel la validité zonale est conférée conformément au point 65.5.3. A partir du signal de zone jusqu'au signal de fin de zone, il est interdit de rouler à une vitesse supérieure à la vitesse de la zone [...].	1.419	3,35%
Code de la route	Art. 59.6. Sous réserve des dérogations prévues à l'article 81.5 du [...] règlement [général sur la police de la circulation routière et de l'usage de la voie publique] et dans l'arrêté royal relatif à la circulation routière de véhicules exceptionnels, aucun véhicule ne peut être mis ou maintenu en circulation sur la voie publique, s'il n'est conforme aux dispositions du [...] règlement [général sur la police de la circulation routière et de l'usage de la voie publique], et des règlements techniques des véhicules automobiles ou des cyclomoteurs et motocyclettes.	1.042	2,46%



INFRACTIONS ROUTIÈRES (autoroutes incluses) : TOP 5 DES INFRACTIONS 1er semestre 2023

Infractions du 4ème degré

Theme	Article de loi	Nombre d'infractions	% (*)
Code de la route	<p>Art. 4.1. Les usagers doivent obtempérer immédiatement aux injonctions des agents qualifiés.</p> <p>Art. 4.2.2°. Sont notamment considérées comme injonctions : le ou les bras tendus horizontalement, qui signifie arrêt pour les usagers qui viennent de directions coupant celles indiquées par le ou les bras tendus.</p> <p>Art. 4.1°. Sont infractions du quatrième degré au sens de l'article 29§1er, 1er alinéa de la [...] loi relative à la police de la circulation routière, coordonnée le 16 mars 1968: [...] transgresser les ordres [...] [mentionnés à l'article 4.2.2° de l'AR 01-12-1975] d'une personne habilitée.</p>	1	0,00 %

(*) % par rapport au nombre total d'infractions



INFRACTIONS ROUTIÈRES (autoroutes incluses) : MOMENT

Nombre d'infractions selon le moment de la semaine

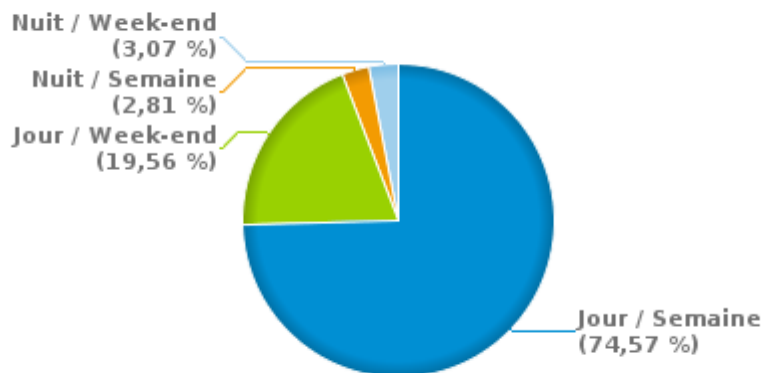
1er semestre 2023

	Semaine			Week-end			TOTAL
	Jour	Nuit	Sous-total	Jour	Nuit	Sous-total	
Vitesse	28.769	1.083	29.852	7.592	982	8.574	38.426
Arrêt et stationnement	33	2	35	2	2	4	39
GSM	487	2	489	37	12	49	538
Casque et vêtements de protection	24	0	24	10	0	10	34
Ceinture et siège enfant	98	0	98	21	13	34	132
Feux de signalisation	145	9	154	48	14	62	216
Code de la route	1.188	64	1.252	328	93	421	1.673
Alcool	40	5	45	31	58	89	134
Drogues	20	2	22	12	8	20	42
Conditions techniques	292	9	301	71	36	107	408
Immatriculation	168	1	169	47	14	61	230
Permis de conduire	185	14	199	56	42	98	297
Assurance	122	1	123	27	20	47	170
Poids lourds	51	0	51	6	1	7	58
Autres	5	0	5	2	1	3	8
Inconnu	0	0	0	4	4	8	8
TOTAL	31.627	1.192	32.819	8.294	1.300	9.594	42.413

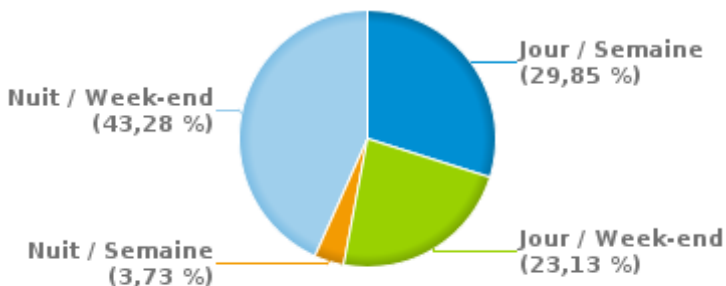
Weekend = Du vendredi 22h00 jusqu'au lundi 06h00
 Semaine = Du lundi 06h00 jusqu'au vendredi 22h00

Jour: de 06h00 à 22h00
 Nuit: de 22h00 à 06h00

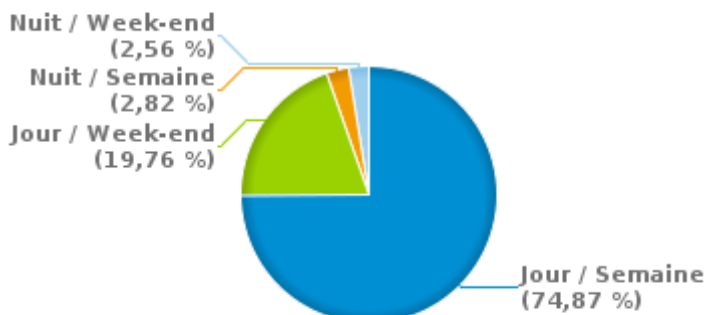
% infractions selon le moment pour le 1er semestre 2023



% infractions alcool selon le moment pour le 1er semestre 2023



% infractions vitesse selon le moment pour le 1er semestre 2023





INFRACTIONS DE VITESSE (autoroutes incluses) : ENDROIT DU CONTRÔLE

2023: 1er semestre

Kampenhout

Rue	Borne Kilometrique	Nr de maison	Excès de 0-10 km/h	Excès de 11-20 km/h	Excès de 21-30 km/h	Excès de 31-40 km/h	Excès de plus de 40 km/h	Excès de ??? km/h	TOTAL
Aarschotsebaan		46	682	58	7				747
Aarschotsebaan		93	100	13	2				115
Aarschotsebaan								1	1
Bukenstraat		47	47	10					57
BUKENSTRAAT RICHTING HAACHTSTRAAT		47	17	2					19
BUKENSTRAAT RICHTING LEUVENSESTEENWEG		32	25	5					30
BUKENSTRAAT RICHTING LEUVENSESTEENWEG		47	15	3	1				19
BUKENSTRAAT RICHTING SCHOONSTRAAT		47	15	5					20
BUKENSTRAAT RICHTING VELTEM-BEISEM		32	21	5					26
DORPSSTRAAT RICHTING KERKSTRAAT		9	1						1
DORPSSTRAAT RICHTING PERKSESTEENWEG		9	24	1					25
GEMEENTEHUISSTRAAT RICHTING WOUTERSLAAN		8	8						8
Haachtsesteenweg		116						2	2
Haachtsesteenweg		250	127	8	1				136
Haachtsesteenweg		279						1	1
Haachtsesteenweg		303						1	1
Haachtsesteenweg		353						1	1
Haachtsesteenweg		400						2	2
Haachtsesteenweg		590						1	1
Haachtsesteenweg		607						1	1
Haachtsesteenweg		86						1	1
Haachtsesteenweg								5	5
HAACHTSESTEENWEG RICHTING HAACHT		248	158	27	2				187
HAACHTSESTEENWEG RICHTING HAACHT		250	52	5	1				58
HAACHTSESTEENWEG RICHTING HAACHT		252	51	4					55
HAACHTSESTEENWEG RICHTING HAACHT		254	44	4					48



INFRACTIONS DE VITESSE (autoroutes incluses) : ENDROIT DU CONTRÔLE

2023: 1er semestre

Rue	Borne Kilometrique	Nr de maison	Excès de 0-10 km/h	Excès de 11-20 km/h	Excès de 21-30 km/h	Excès de 31-40 km/h	Excès de plus de 40 km/h	Excès de ??? km/h	TOTAL
HAACHTSESTEENWEG RICHTING HAACHT		279	118	18					136
HAACHTSESTEENWEG RICHTING KAMPENHOUT		254	162	4					166
HAACHTSESTEENWEG RICHTING STEENOKKERZEEL		248	31	4					35
HAACHTSESTEENWEG RICHTING STEENOKKERZEEL		250	20	3					23
HAACHTSESTEENWEG RICHTING STEENOKKERZEEL		252	83	8	3				94
HAACHTSESTEENWEG RICHTING STEENOKKERZEEL		254	279	27	2	1	1		310
KERKSTRAAT RICHTING HAACHTSESTEENWEG		33	3						3
KERKSTRAAT RICHTING HAACHTSESTEENWEG		35	9						9
KERKSTRAAT RICHTING PERKSESTEENWEG		33	3						3
KERKSTRAAT RICHTING TRITSSTRAAT		35	1						1
NIEUWE KASSEI RICHTING PEPERSTRAAT		12	12	1					13
NIEUWE KASSEI RICHTING PEPERSTRAAT		21	9	1					10
NIEUWE KASSEI RICHTING VOORTSTRAAT		12	12	1					13
NIEUWE KASSEI RICHTING VOORTSTRAAT		21	13	4					17
Onze Lieve Vrouwstraat		36	1						1
Peperstraat								1	1
Perksesteenweg		125	3.772	369	40	6	2		4.189
Schoonstraat		12	372	53	13	4			442
TIENDESCHUURSTRAAT RICHTING HAACHT		24A	61	8					69
TIENDESCHUURSTRAAT RICHTING STATIONSSTRAAT		17	25	3					28
TIENDESCHUURSTRAAT RICHTING STEENOKKERZEEL		24A	58	3					61
TIENDESCHUURSTRAAT RICHTING VAN BELLINGHENLAAN		17	31	3					34
TRITSSTRAAT RICHTING BROUWERIJSTRAAT		8	29	6	1				36
TRITSSTRAAT RICHTING DORPSSTRAAT		8	22	1					23
TRITSSTRAAT RICHTING DORPSTRAAT		7	48	8					56
TRITSSTRAAT RICHTING DORPSTRAAT		8	22	3					25
TRITSSTRAAT RICHTING KAMPELAARSTRAAT		7	37	4					41



INFRACTIONS DE VITESSE (autoroutes incluses) : ENDROIT DU CONTRÔLE

2023: 1er semestre

Rue	Borne Kilometrique	Nr de maison	Excès de 0-10 km/h	Excès de 11-20 km/h	Excès de 21-30 km/h	Excès de 31-40 km/h	Excès de plus de 40 km/h	Excès de ??? km/h	TOTAL
TRITSSTRAAT RICHTING RUSTHUISSTRAAT		8	29	2					31
Voortstraat		44	704	84	9				797
Voortstraat		44/46	1.619	210	31	3	1		1.864
Zeypestraat		/	28	4					32
Zeypestraat		58	18	4	1				23
ZEYPESTRAAT RICHTING HAACHTSESTEENWEG		58	90	19	3		1		113
ZEYPESTRAAT RICHTING LANGESTRAAT		58	55	20	2				77
TOTAL			9.163	1.025	119	14	5	17	10.343

Steenokkerzeel

Rue	Borne Kilometrique	Nr de maison	Excès de 0-10 km/h	Excès de 11-20 km/h	Excès de 21-30 km/h	Excès de 31-40 km/h	Excès de plus de 40 km/h	Excès de ??? km/h	TOTAL
A1-E19 Direction Breda (NL)	6.9	*	1	8	2				11
A1-E19 Direction Breda (NL)								2	2
A1-E19 Direction Bruxelles	7.0	*	13	18	2				33
A1-E19 Direction Bruxelles	7.2			1					1
Damlaan		/	416	158	27	3			604
Damlaan		45	112	32	2				146
Damlaan		52	53	21	4	1			79
Damlaan			21	3	1		2		27
DAMLAAN RICHTING ACHTER DE HOVENSTRAAT		45	2	1					3
DAMLAAN RICHTING DE POOSTSTRAAT		45	19	4					23
DAMLAAN RICHTING RUTHSTRAAT		*	79	21	2	1	1		104
DAMLAAN RICHTING STERKCKXSTRAAT		*	139	56	7		1		203
de Kerchove d'Exaerdestraat		56						2	2
FUERISONPLAATS RICHTING KORTENBERGSESTEENWEG		10	12	1					13
FUERISONPLAATS RICHTING TERVUURSESTEENWEG		10	17	1					18



INFRACTIONS DE VITESSE (autoroutes incluses) : ENDROIT DU CONTRÔLE

2023: 1er semestre

Rue	Borne Kilometrique	Nr de maison	Excès de 0-10 km/h	Excès de 11-20 km/h	Excès de 21-30 km/h	Excès de 31-40 km/h	Excès de plus de 40 km/h	Excès de ??? km/h	TOTAL
Haachtsesteenweg		/	5.383	320	10	1			5.714
Haachtsesteenweg		13	2						2
Haachtsesteenweg		220						4	4
Haachtsesteenweg		236	93	18	2	1			114
Haachtsesteenweg		250	127	17					144
Haachtsesteenweg		44						1	1
Haachtsesteenweg								17	17
HAACHTSESTEENWEG RICHTING BRUSSEL	10.2		35	20	4				59
HAACHTSESTEENWEG RICHTING BRUSSEL		*	33	6					39
HAACHTSESTEENWEG RICHTING BRUSSEL		135	9		1				10
HAACHTSESTEENWEG RICHTING HAACHT		182	16	1	1				18
HAACHTSESTEENWEG RICHTING KAMPENHOUT		*	26		2				28
HAACHTSESTEENWEG RICHTING KAMPENHOUT		236	31	10	4				45
HAACHTSESTEENWEG RICHTING KAMPENHOUT-SAS		199	22	2					24
HAACHTSESTEENWEG RICHTING MACHELEN		236	41	4	4				49
HAACHTSESTEENWEG RICHTING STEENOKKERZEEL	10.2		54	17	4	1			76
HAACHTSESTEENWEG TER HOOGTE VAN DE AFSLAGSTROOC		*	110	31	3				144
KAMPENHOUTSESTEENWEG RICHTING HOOGSTRAAT		8A	2						2
KAMPENHOUTSESTEENWEG RICHTING KAMPENHOUT		14	8	1					9
KAMPENHOUTSESTEENWEG RICHTING PERK		14	1						1
KAMPENHOUTSESTEENWEG RICHTING TERVUURSESTEENWEG		8A	6						6
Kortenbergssteenweg								3	3
KORTENBERGSESTEENWEG RICHTING BLOCKMANSSTRAAT		16	5						5
KORTENBERGSESTEENWEG RICHTING KORTENBERG		104	56	6					62
KORTENBERGSESTEENWEG RICHTING TERVUURSESTEENWEG		104	12	3					15
KORTENBERGSESTEENWEG RICHTING TERVUURSESTEENWEG		16	7	1					8
Lesagestraat		4	453	9					462



INFRACTIONS DE VITESSE (autoroutes incluses) : ENDROIT DU CONTRÔLE

2023: 1er semestre

Rue	Borne Kilometrique	Nr de maison	Excès de 0-10 km/h	Excès de 11-20 km/h	Excès de 21-30 km/h	Excès de 31-40 km/h	Excès de plus de 40 km/h	Excès de ??? km/h	TOTAL
Luchthavenlaan								1	1
N21 Direction Bruxelles	12.4							1	1
N21 HAACHTSESTEENWEG RICHTING BRUSSEL	10.2		179	42	11	2	2		236
N21 HAACHTSESTEENWEG RICHTING STEENOKKERZEEL	10.2		109	44	15	2			170
Nieuwstraat								1	1
Peeterslaan		6	29	9	4		2		44
Peeterslaan			96	31	5		1		133
PEETERSLAAN RICHTING N227		6	55	12	1				68
PEETERSLAAN RICHTING SINT MARTINUSLAAN		6	47	13	6				66
PEETERSLAAN RICHTING VILVOORDE		6	23	7	4				34
PEETERSLAAN RICHTING VILVOORDESESTEENWEG		6	46	11	2				59
Perksesteenweg		32B	97	29	1				127
PERKSESTEENWEG RICHTING MELSBROEK CENTRUM		34	23	5	2				30
PERKSESTEENWEG RICHTING SELLAERSTRAAT		32	23	10	3				36
PERKSESTEENWEG RICHTING SELLAERSTRAAT		32B	11	2	1				14
PERKSESTEENWEG RICHTING SELLAERTSTRAAT		32B	10		1				11
PERKSESTEENWEG RICHTING TERVUURSESTEENWEG		32	21	7					28
PERKSESTEENWEG RICHTING TERVUURSESTEENWEG		32B	17	3					20
PERKSESTEENWEG RICHTING TERVUURSESTEENWEG		34	12	4					16
Spreeuwenhoek		1						1	1
STATIONS LAAN RICHTING HAACHTSESTEENWEG		13	10	2					12
STATIONS LAAN RICHTING HAACHTSESTEENWEG		22	29	2					31
STATIONS LAAN RICHTING STEENWAGENSTRAAT		13	16	1					17
STATIONS LAAN RICHTING STEENWAGENSTRAAT		22	28	4	1				33
STEENWAGENSTRAAT RICHTING BATAVIASTRAAT		60	12	3					15
STEENWAGENSTRAAT RICHTING HOOGVELDWEG		46	26	10					36
STEENWAGENSTRAAT RICHTING STATIONS LAAN		46	13	1	1				15



INFRACTIONS DE VITESSE (autoroutes incluses) : ENDROIT DU CONTRÔLE

2023: 1er semestre

Rue	Borne Kilometrique	Nr de maison	Excès de 0-10 km/h	Excès de 11-20 km/h	Excès de 21-30 km/h	Excès de 31-40 km/h	Excès de plus de 40 km/h	Excès de ??? km/h	TOTAL
STEENWAGENSTRAAT RICHTING VANHEYLENSTRAAT		60	13	4					17
Tervuursesteenweg		/	29	6	1				36
Tervuursesteenweg		142	100	4	1				105
Tervuursesteenweg		295			1				1
Tervuursesteenweg		84						1	1
Tervuursesteenweg		88	185	36	4	1			226
Tervuursesteenweg								4	4
TERVUURSESTEENWEG RICHTING ELEWIJT		86	58	15	1				74
TERVUURSESTEENWEG RICHTING HAACHTSESTEENWEG		144	13						13
TERVUURSESTEENWEG RICHTING HAACHTSESTEENWEG		23	59	6	1	1			67
TERVUURSESTEENWEG RICHTING KORTENBERGSESTEENWEG		23	22	2					24
TERVUURSESTEENWEG RICHTING NOSSEGEM		91	16			1			17
TERVUURSESTEENWEG RICHTING PERK		86	49	7	2				58
TERVUURSESTEENWEG RICHTING RUBENSLAAN		88	30	4					34
TERVUURSESTEENWEG RICHTING VILVOORDSESTEENWEG		144	7						7
TERVUURSESTEENWEG RICHTING VILVOORDSESTEENWEG		88	25	2					27
TERVUURSESTEENWEG RICHTING ZEMST		91	24	5					29
Van Frachenlaan		35						1	1
VAN FRACHENLAAN RICHTING HAACHTSESTEENWEG		47	54	9					63
VAN FRACHENLAAN RICHTING KORTENBERG		47	17	6					23
VAN FRACHENLAAN RICHTING MULSLAAN		47	16	4		1			21
VAN FRACHENLAAN RICHTING N227		44	23						23
VAN FRACHENLAAN RICHTING NOSSEGEM		47	60	9	1				70
VAN FRACHENLAAN RICHTING PERK		47	79	19	2				100
VAN FRACHENLAAN RICHTING STEENOKKERZEEL CENTRUM		44	13	3					16
Vereeckenstraat		10	7						7
Vilvoordsesteenweg		59	100	23					123



INFRACTIONS DE VITESSE (autoroutes incluses) : ENDROIT DU CONTRÔLE

2023: 1er semestre

Rue	Borne Kilometrique	Nr de maison	Excès de 0-10 km/h	Excès de 11-20 km/h	Excès de 21-30 km/h	Excès de 31-40 km/h	Excès de plus de 40 km/h	Excès de ??? km/h	TOTAL
Vilvoordsesteenweg		8	50	18	7				75
VILVOORDSESTEENWEG RICHTING LUCHTHAVENLAAN		73	29	3	2	1			35
VILVOORDSESTEENWEG RICHTING PEETERSLAAN		59	39	3	1				43
VILVOORDSESTEENWEG RICHTING TERVUURSESTEENWEG		59	19	1					20
VILVOORDSESTEENWEG RICHTING TERVUURSESTEENWEG		73	20	3	2				25
TOTAL			9.504	1.235	166	17	9	39	10.970

Zemst

Rue	Borne Kilometrique	Nr de maison	Excès de 0-10 km/h	Excès de 11-20 km/h	Excès de 21-30 km/h	Excès de 31-40 km/h	Excès de plus de 40 km/h	Excès de ??? km/h	TOTAL
A1-E19 Dir Breda (NL) accès 11 Zemst								3	3
A1-E19 Dir Breda (NL) sortie 11 Zemst								3	3
A1-E19 Direction Breda (NL)	11.0	*	17	69	12	6			104
A1-E19 Direction Breda (NL)	8.0						1		1
A1-E19 Direction Breda (NL)	8.8				1				1
A1-E19 Direction Breda (NL)	9.5	*	33	257	58	10	4		362
A1-E19 Direction Breda (NL)					1			2	3
A1-E19 Direction Bruxelles	11.0							1	1
A1-E19 Direction Bruxelles	11.9		64	242	48	10	3		367
A1-E19 Direction Bruxelles	8.0							1	1
A1-E19 Direction Bruxelles	8.1							1	1
A1-E19 Direction Bruxelles	9.6							1	1
BEEKSTRAAT RICHTING WAENRODEHOF		39	14	1	1				16
Brusselsesteenweg		/	64	1	1				66
Brusselsesteenweg						1			1
BRUSSESESTEENWEG RICHTING MECHELEN		241	41	1					42
BRUSSESESTEENWEG RICHTING MECHELEN		247	116	16	2	1			135



INFRACTIONS DE VITESSE (autoroutes incluses) : ENDROIT DU CONTRÔLE

2023: 1er semestre

Rue	Borne Kilometrique	Nr de maison	Excès de 0-10 km/h	Excès de 11-20 km/h	Excès de 21-30 km/h	Excès de 31-40 km/h	Excès de plus de 40 km/h	Excès de ??? km/h	TOTAL
BRUSSESESTEENWEG RICHTING MECHELEN		338A	28	2					30
BRUSSESESTEENWEG RICHTING MECHELEN		342	41	2					43
BRUSSESESTEENWEG RICHTING VILVOORDE		241	15		1				16
BRUSSESESTEENWEG RICHTING VILVOORDE		247	72	4					76
BRUSSESESTEENWEG RICHTING VILVOORDE		338A	17	4		1			22
BRUSSESESTEENWEG RICHTING VILVOORDE		342	39	1					40
Damstraat		2	124	30	4				158
DAMSTRAAT RICHTING ELEWIJT		2	35	14	2				51
DAMSTRAAT RICHTING ROBERT SCHUMANLAAN		2	12	7	1				20
Dorpsstraat		17	80	13	1				94
DORPSSTRAAT RICHTING DAMSTRAAT		17	19	7					26
DORPSSTRAAT RICHTING DAMSTRAAT		47	19	2					21
DORPSSTRAAT RICHTING VREDELAAN		17	7	3					10
DORPSSTRAAT RICHTING VREDELAAN		47	6						6
DYNASTIESTRAAT RICHTING TERVUURSESTEENWEG		23	17	5					22
DYNASTIESTRAAT RICHTING TUILSTRAAT		23	4	1					5
Elewijtsesteenweg		45	1.355	166	19	3			1.543
Elewijtsesteenweg		45-4	254	27	3				284
Elewijtsesteenweg		45-47	241	24	6				271
Elewijtsesteenweg		47/45	401	51	3	2	1		458
Elewijtsesteenweg								1	1
ELEWIJTSESTEENWEG RICHTING ELEWIJT	1.9		36	13	1				50
ELEWIJTSESTEENWEG RICHTING ELEWIJT		130	17						17
ELEWIJTSESTEENWEG RICHTING EPPEGEM	1.9		40	12	2				54
ELEWIJTSESTEENWEG RICHTING EPPEGEM		130	13	2					15
Hoogstraat		175	3.222	322	28	5			3.577
Hoogstraat		62	34	9		1			44



INFRACTIONS DE VITESSE (autoroutes incluses) : ENDROIT DU CONTRÔLE

2023: 1er semestre

Rue	Borne Kilométrique	Nr de maison	Excès de 0-10 km/h	Excès de 11-20 km/h	Excès de 21-30 km/h	Excès de 31-40 km/h	Excès de plus de 40 km/h	Excès de ??? km/h	TOTAL
HOOGSTRAAT RICHTING BRUSSESESTEENWEG		62	40	8					48
HOOGSTRAAT RICHTING HOMBEEK		62	106	17	1				124
HOOGSTRAAT RICHTING ZEMST-CENTRUM		62	25	6					31
Humbeeksebaan		139	2.284	203	22	2			2.511
Kasteelstraat							1	3	4
LINTERPOORTENLAAN RICHTING ARMSTRAAT		104	7	1					8
LINTERPOORTENLAAN RICHTING SPILTSTRAAT		104	7						7
N270 Liaison Eppegem (N1) - Elewijt (N227)	1.9							1	1
Robert Schumanlaan		/	178	36	17	1	1		233
Robert Schumanlaan		4-5	48	5					53
Robert Schumanlaan								1	1
ROBERT SCHUMANLAAN THV HET KRUIPUNT BROEKSTRAAT		*	228	59	19	2	2		310
Rubenslaan		/	34	5	4				43
Schranslaan		51	20	3					23
SCHRANSLAAN RICHTING BRUSSESESTEENWEG		51	27	4					31
Spiltstraat		/	938	104	15	3	1		1.061
Spiltstraat		174	1.393	165	16	2			1.576
SPILTSTRAAT RICHTING HUMBEEKSEBAAN		128	36	2	1				39
SPILTSTRAAT RICHTING HUMBEEKSEBAAN		264	1						1
SPILTSTRAAT RICHTING STIJN STREUVELSLAAN		128	5						5
STATIONS LAAN RICHTING BRUSSESESTEENWEG		22	37	2	1				40
STATIONS LAAN RICHTING VREDELAAN		22	23	2					25
STEPPEKE RICHTING AMBROOSSTEENWEG		54	42	6	1				49
STEPPEKE RICHTING AMBROOSSTEENWEG		69	26	9	1				36
STEPPEKE RICHTING TERVUURSESTEENWEG		54	25	2					27
STEPPEKE RICHTING TERVUURSESTEENWEG		69	13	3					16
Stijn Streuvelslaun								1	1



INFRACTIONS DE VITESSE (autoroutes incluses) : ENDROIT DU CONTRÔLE

2023: 1er semestre

Rue	Borne Kilometrique	Nr de maison	Excès de 0-10 km/h	Excès de 11-20 km/h	Excès de 21-30 km/h	Excès de 31-40 km/h	Excès de plus de 40 km/h	Excès de ??? km/h	TOTAL
Tervuursesteenweg		/	1						1
Trianondreef		/	57	5					62
VAARTDIJK RICHTING GEERDEGEMSTRAAT		85		1					1
VAARTDIJK RICHTING MOLENHEIDEBAAN		85	5						5
Vredelaan								1	1
Windmolenstraat		33	41	4	1				46
WINDMOLENSTRAAT RICHTING BRUSSESESTEENWEG		30	11	1					12
WINDMOLENSTRAAT RICHTING WATERLEESTWEG		30	30	4					34
Zemstsesteenweg		/	497	39			1		537
Zemstsesteenweg		\	365	34	8	1	1		409
Zemstsesteenweg		167	1.510	112	7	4	1		1.634
ZEMSTSESTEENWEG RICHTING BRUSSESESTEENWEG		145	4						4
ZEMSTSESTEENWEG RICHTING TERVUURSESTEENWEG		145		1					1
TOTAL			14.561	2.151	309	55	17	20	17.113



INFRACTIONS DE VITESSE (autoroutes incluses) : RÉGIME VITESSE

1er semestre 2023

Vitesse autorisée	Excès de 0-10 km/h	Excès de 11-20 km/h	Excès de 21-30 km/h	Excès de 31-40 km/h	Excès de plus de 40	Excès de ??? km/h	TOTAL
30	3.687	707	77	8	4	1	4.484
50	27.916	2.732	278	43	10	1	30.980
60	0	1	1	0	0	0	2
70	1.489	370	113	9	8	2	1.991
90	26	12	3	2	0	0	43
120	102	583	121	24	9	0	839
Inconnu	8	6	1	0	0	72	87
TOTAL	33.228	4.411	594	86	31	76	38.426

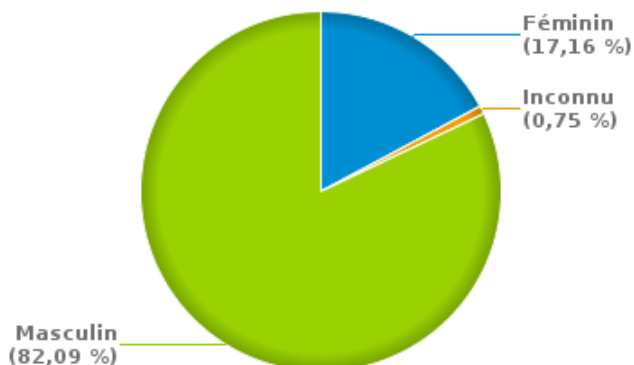
INFRACTIONS ROUTIÈRES (autoroutes incluses) : PROFIL DES CONTREVENANTS

1er semestre 2023

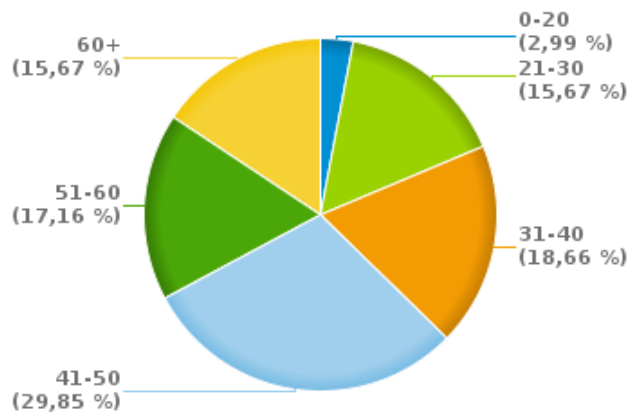
Nombre d'infractions d'alcool par catégorie d'âge et par sexe

	Masculin	Féminin	Inconnu	TOTAL
0-20	4	0	0	4
21-30	19	2	0	21
31-40	19	5	1	25
41-50	31	9	0	40
51-60	18	5	0	23
60+	19	2	0	21
TOTAL	110	23	1	134

% infractions alcool par sexe pour le 1er semestre 2023



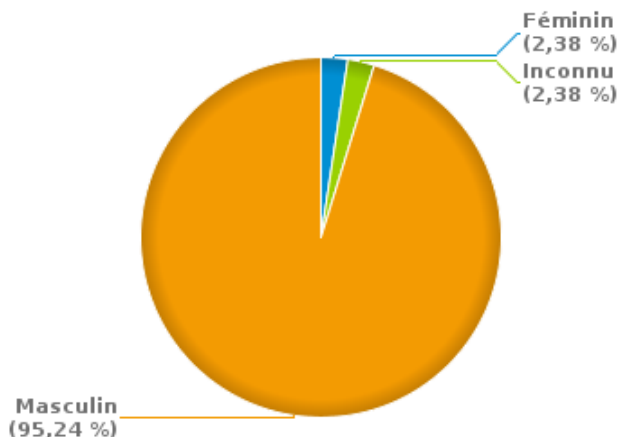
% infractions alcool par catégorie d'âge pour le 1er semestre 2023



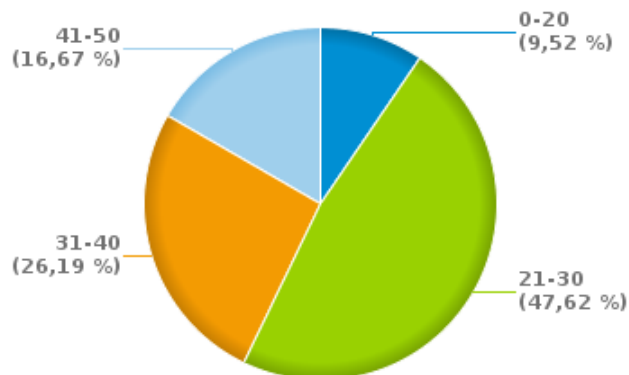
Nombre d'infractions de drogues par catégorie d'âge et par sexe

	Féminin	Inconnu	Masculin	TOTAL
0-20	0	0	4	4
21-30	0	1	19	20
31-40	1	0	10	11
41-50	0	0	7	7
TOTAL	1	1	40	42

% infractions drogues par sexe pour le 1er semestre 2023



% infractions drogues par catégorie d'âge pour le 1er semestre 2023





INFRACTIONS ROUTIÈRES
FILTRES ET PARAMÈTRES SELECTIONNÉS
DANS CE RAPPORT

Année de début de l'infraction	2015
Année de fin de l'infraction	2023
Trimestre(s)	Trim. 1;Trim. 2
Zone de police	ZP KASTZE (STEENOKKERZEEL)
Unité locale/fédérale	
Hors/sur autoroute	(autoroutes incluses)
Unité de police constatante	
Date de clôture de la banque de données	30/09/2023

Date de mise à jour du rapport	08 NOV. 2023 17:00:17
---------------------------------------	-----------------------