

**Aperçu
Infractions routières
(autoroutes incluses)
2023: 1er semestre**

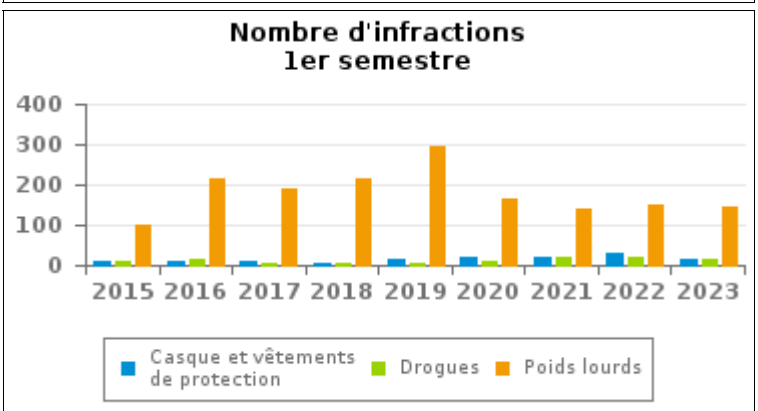
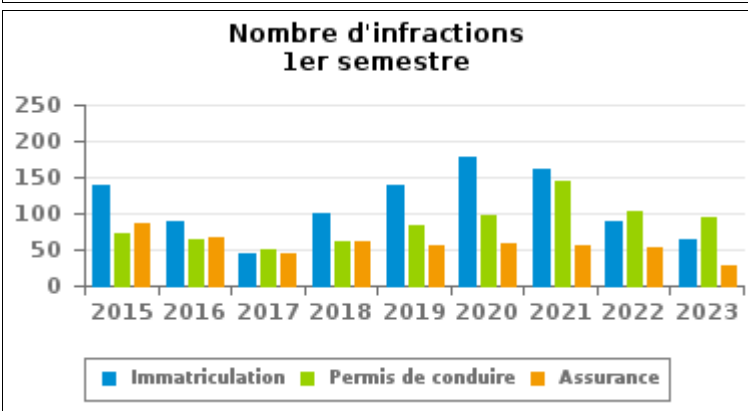
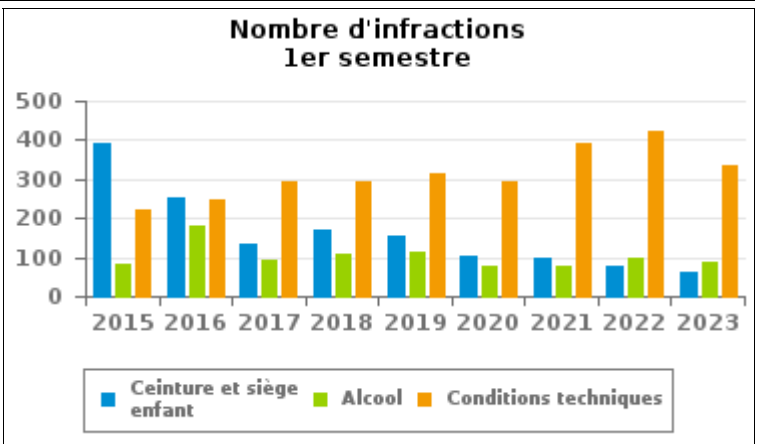
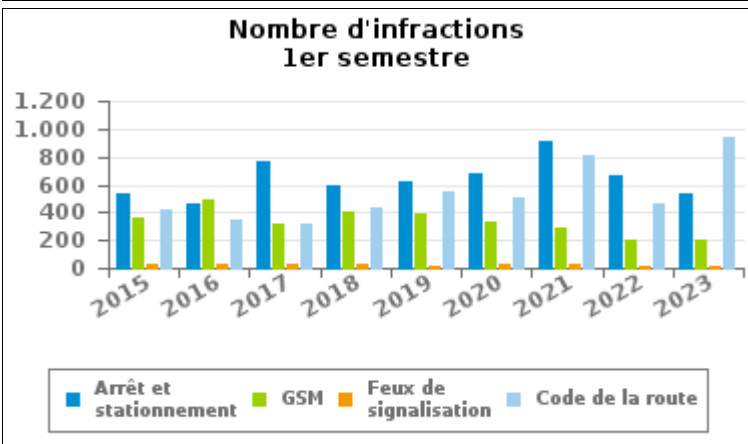
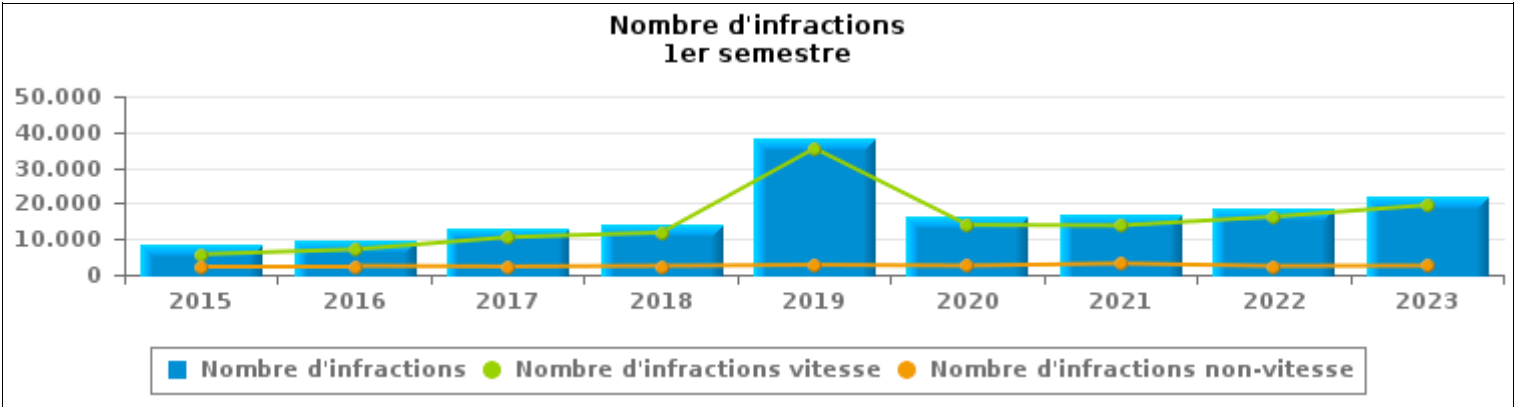
ZP WAASLAND-NOORD



INFRACTIONS ROUTIÈRES (autoroutes incluses) : APERÇU GÉNÉRAL

Comparaison 1er semestre 2015 - 2023

	2015	2016	2017	2018	2019	2020	2021	2022	2023
NOMBRE TOTAL D'INFRACTIONS	8.238	9.577	12.831	14.308	38.184	16.498	16.952	18.729	22.044
INFRACTIONS PAR THEME									
	2015	2016	2017	2018	2019	2020	2021	2022	2023
Vitesse	5.760	7.099	10.520	11.819	35.423	13.950	13.805	16.281	19.505
Arrêt et stationnement	532	464	769	593	617	680	915	668	537
GSM	367	497	325	408	395	331	287	206	200
Casque et vêtements de protection	9	11	12	7	14	20	22	30	16
Ceinture et siège enfant	394	255	133	170	154	103	96	78	60
Feux de signalisation	30	26	22	23	16	27	26	18	19
Code de la route	416	346	325	438	551	509	805	467	939
Alcool	84	181	92	110	114	77	79	98	86
Drogues	12	13	7	6	6	12	22	20	15
Conditions techniques	224	246	292	295	313	294	390	424	335
Immatriculation	140	89	44	101	138	177	162	90	64
Permis de conduire	73	64	50	62	83	96	144	103	95
Assurance	87	68	44	60	55	57	56	53	27
Poids lourds	102	213	190	216	297	164	142	149	146
Autres	2	5	0	0	8	1	1	2	0
Inconnu	6	0	6	0	0	0	0	42	0





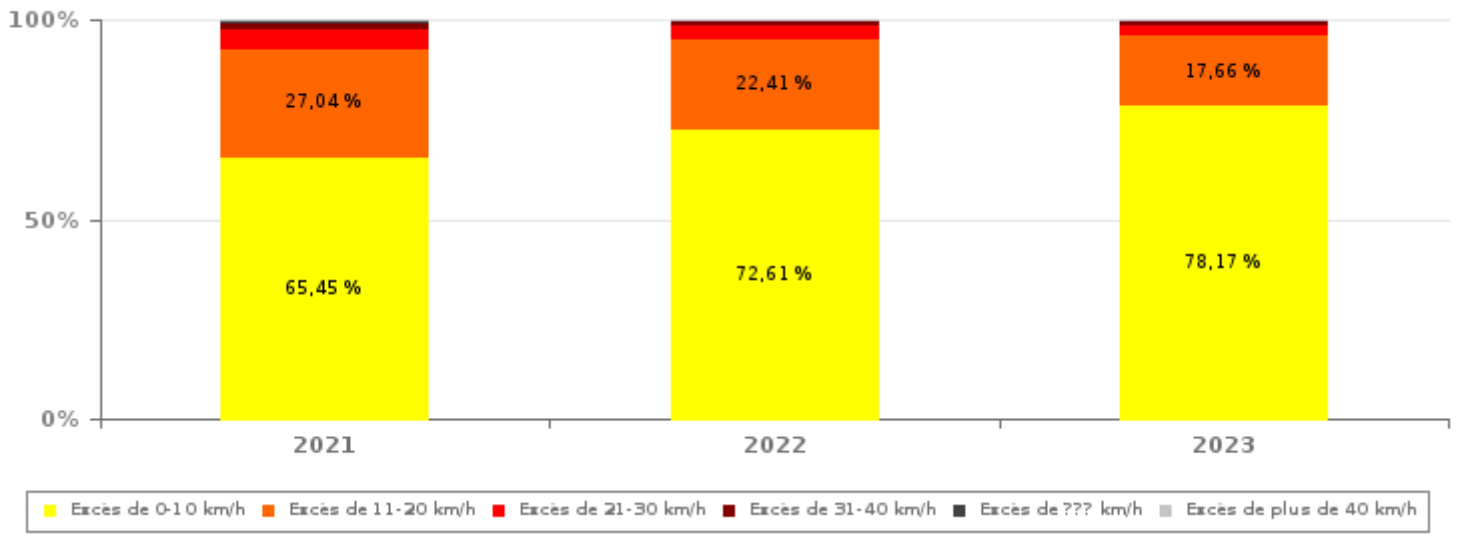
INFRACTIONS ROUTIÈRES (autoroutes incluses) : APERÇU GÉNÉRAL

INFRACTIONS PAR DEGRE DE GRAVITE

Comparaison 1er semestre 2015 - 2023

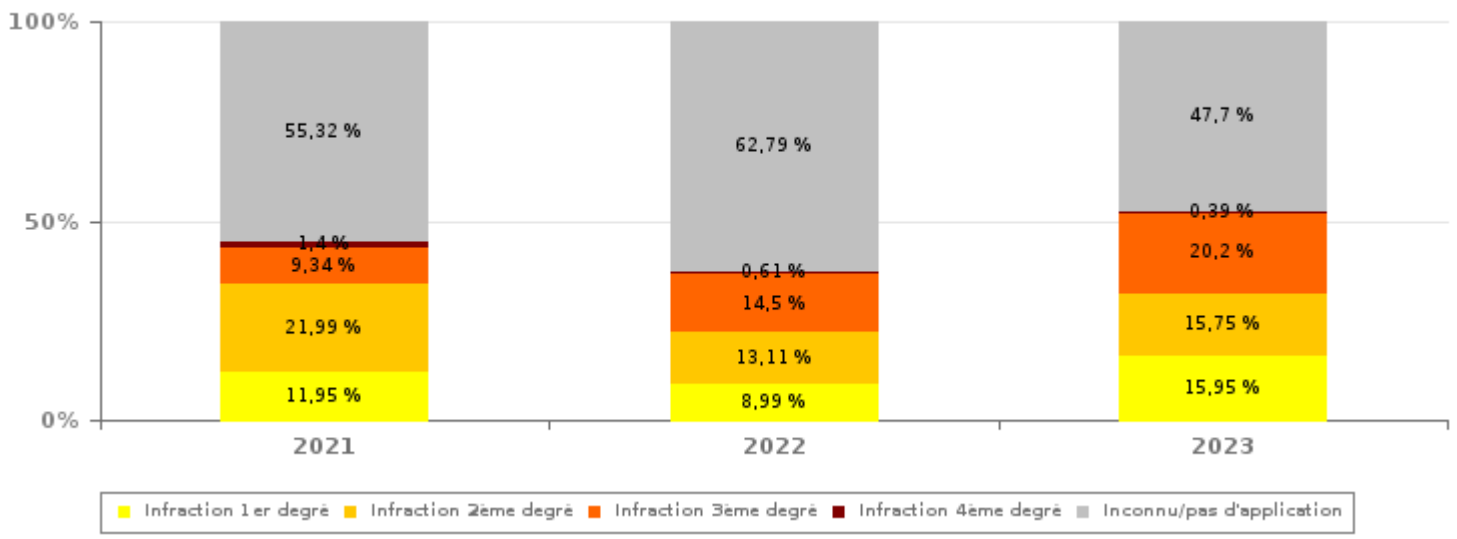
VITESSE	2015	2016	2017	2018	2019	2020	2021	2022	2023
Excès de 0-10 km/h	2.881	4.443	5.708	6.928	13.179	8.509	9.036	11.822	15.247
Excès de 11-20 km/h	2.073	2.026	3.673	3.662	12.962	4.137	3.733	3.649	3.444
Excès de 21-30 km/h	566	452	805	904	6.221	881	705	589	549
Excès de 31-40 km/h	134	108	193	194	2.214	245	172	126	139
Excès de plus de 40 km/h	58	26	93	83	799	87	77	58	71
Excès de ??? km/h	48	44	48	48	48	91	82	37	55
Sous-total VITESSE	5.760	7.099	10.520	11.819	35.423	13.950	13.805	16.281	19.505

Nombre d'infractions (vitesse): répartition selon la gravité pour le 1er semestre



NON-VITESSE	2015	2016	2017	2018	2019	2020	2021	2022	2023
1er degré	824	355	299	410	444	340	376	220	405
2ème degré	938	821	536	639	753	642	692	321	400
3ème degré	160	123	90	163	140	215	294	355	513
4ème degré	12	42	7	9	12	26	44	15	10
Inconnu/Pas d'application	544	1.137	1.379	1.268	1.412	1.325	1.741	1.537	1.211
Sous-total NON-VITESSE	2.478	2.478	2.311	2.489	2.761	2.548	3.147	2.448	2.539

Nombre d'infractions (non-vitesse): répartition selon la gravité pour le 1er semestre





INFRACTIONS ROUTIÈRES (autoroutes incluses) : APERÇU GÉNÉRAL

INFRACTIONS PAR DEGRE DE GRAVITE

Comparaison 1er semestre 2015 - 2023



INFRACTIONS ROUTIÈRES (autoroutes incluses) : APERÇU GÉNÉRAL

Comparaison par mois 1er semestre 2023

	Jan	Fév	Mar	Avr	Mai	Juin	TOTAL
NOMBRE TOTAL D'INFRACTIONS	3.707	2.965	3.947	4.137	3.149	4.139	22.044
INFRACTIONS PAR THEME							
	Jan	Fév	Mar	Avr	Mai	Juin	TOTAL
Vitesse	3.411	2.597	3.545	3.753	2.631	3.568	19.505
Arrêt et stationnement	89	90	76	107	108	67	537
GSM	19	34	46	49	29	23	200
Casque et vêtements de protection	1	3	1	1	3	7	16
Ceinture et siège enfant	8	7	14	10	11	10	60
Feux de signalisation	2	1	6	4	5	1	19
Code de la route	82	118	124	81	204	330	939
Alcool	13	16	9	12	14	22	86
Drogues	1	1	5	4	2	2	15
Conditions techniques	52	49	60	59	56	59	335
Immatriculation	5	7	15	10	13	14	64
Permis de conduire	11	18	17	15	24	10	95
Assurance	2	8	3	5	6	3	27
Poids lourds	11	16	26	27	43	23	146
Autres	0	0	0	0	0	0	0
Inconnu	0	0	0	0	0	0	0
INFRACTIONS PAR DEGRE DE GRAVI							
VITESSE	Jan	Fév	Mar	Avr	Mai	Juin	TOTAL
Excès de 0-10 km/h	2.738	2.043	2.812	2.995	2.032	2.627	15.247
Excès de 11-20 km/h	544	448	592	632	485	743	3.444
Excès de 21-30 km/h	87	64	99	92	69	138	549
Excès de 31-40 km/h	22	21	23	16	21	36	139
Excès de plus de 40 km/h	10	9	9	13	15	15	71
Excès de ??? km/h	10	12	10	5	9	9	55
Sous-total VITESSE	3.411	2.597	3.545	3.753	2.631	3.568	19.505
NON-VITESSE	Jan	Fév	Mar	Avr	Mai	Juin	TOTAL
1er degré	58	37	32	19	40	219	405
2ème degré	26	62	65	29	164	54	400
3ème degré	56	73	113	102	64	105	513
4ème degré	1	2	0	4	0	3	10
Inconnu/Pas d'application	155	194	192	230	250	190	1.211
Sous-total NON-VITESSE	296	368	402	384	518	571	2.539

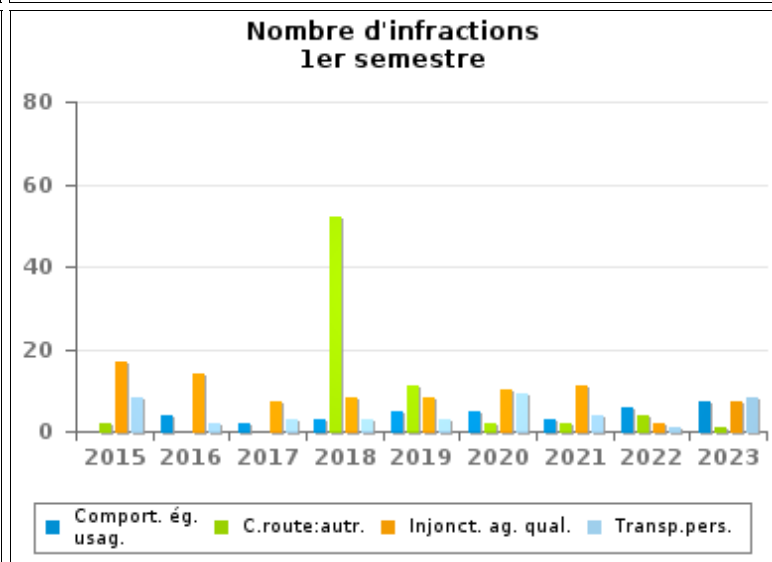
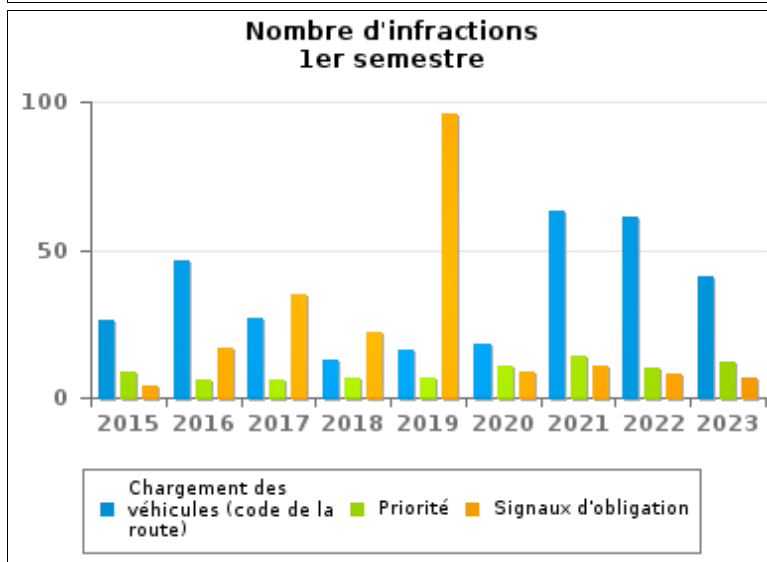
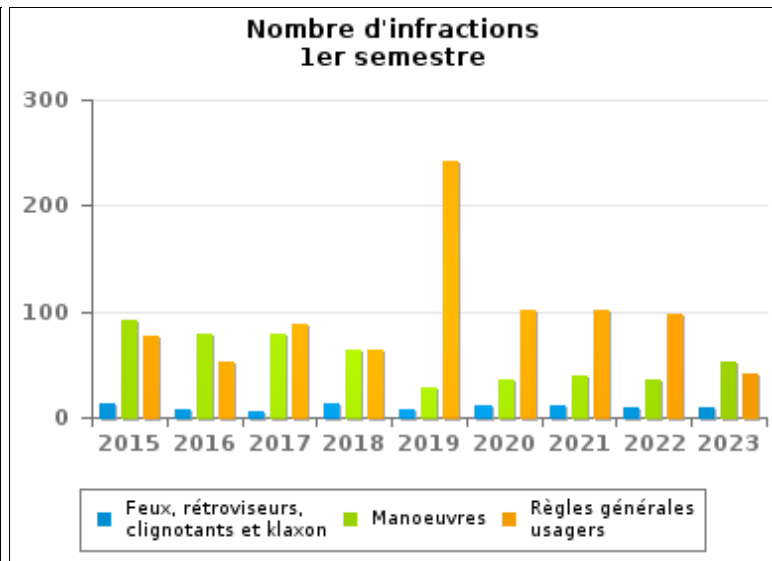
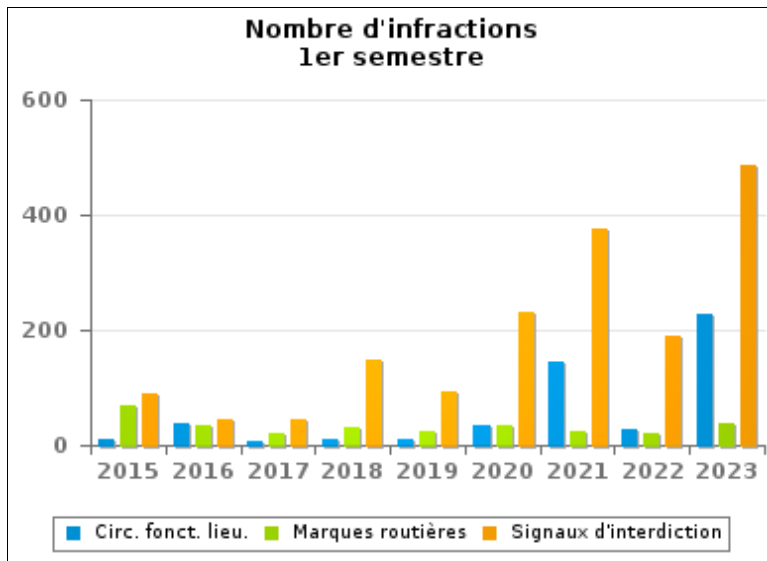


INFRACTIONS ROUTIÈRES (autoroutes incluses) : APERÇU GÉNÉRAL (DÉTAIL)

Comparaison 1er semestre 2015 - 2023

Code de la route

	2015	2016	2017	2018	2019	2020	2021	2022	2023
Signaux d'interdiction	90	45	45	147	93	230	376	188	485
Règles générales usagers	76	52	88	64	242	101	102	98	41
Circulation en fonction du lieu	11	37	7	11	9	33	144	26	229
Manoeuvres	92	79	79	63	29	35	40	35	53
Chargement des véhicules (code de la route)	26	46	27	13	16	18	63	61	41
Marques routières	68	36	21	32	25	35	23	19	39
Signaux d'obligation	4	17	35	22	96	9	11	8	7
Feux, rétroviseurs, clignotants et klaxon	13	8	5	13	7	11	12	9	9
Injonctions des agents qualifiés	17	14	7	8	8	10	11	2	7
Priorité	9	6	6	7	7	11	14	10	12
Code de la route: autres	2	0	0	52	11	2	2	4	1
Transport de personnes (code de la route)	8	2	3	3	3	9	4	1	8
Comportement à l'égard de certains usagers	0	4	2	3	5	5	3	6	7
TOTAL	416	346	325	438	551	509	805	467	939





INFRACTIONS ROUTIÈRES (autoroutes incluses) : TOP 5 DES INFRACTIONS

1er semestre 2023

Toutes les infractions

Theme	Article de loi	Nombre d'infractions	% (*)
Vitesse	Art. 11.2.1°.a). En dehors des agglomérations, la vitesse est limitée à 120 km à l'heure sur les autoroutes [...].	2.154	9,77%
Vitesse	Art. 11.2.1°- a). En dehors des agglomérations, la vitesse est limitée à 120 km à l'heure sur les autoroutes [...]. Les limitations de vitesse inférieures imposées par le signal C43 ou résultant de l'article 11.3. restent d'application. Art. 5. Les usagers doivent se conformer aux signaux lumineux de circulation, aux signaux routiers et aux marques routières, lorsque ceux-ci sont réguliers en la forme, suffisamment visibles et placés conformément aux prescriptions du [...] règlement [général sur la police de la circulation routière et de l'usage de la voie publique]. Art. 68.3. [...] Sign. C43 [avec la mention 100]. A partir du signal jusqu'au [...] [signal C45], interdiction de circuler à une vitesse supérieure à [100 km/h] [...].	10.202	46,28%
Vitesse	(Attention : l'infraction suivante est uniquement valable pour la Région flamande) Art. 11.2.3°.b). En dehors des agglomérations, la vitesse est limitée à 70 km à l'heure sur les autres voies publiques.	1.283	5,82%
Vitesse	(Attention : l'infraction suivante est uniquement valable pour la Région flamande) Art. 11.2.3°. b). En dehors des agglomérations, la vitesse est limitée à 70 km à l'heure sur les autres voies publiques. Sur certaines voies publiques, une limitation de vitesse inférieure ou supérieure peut cependant être imposée ou admise [...]. Art. 5. Les usagers doivent se conformer [...] aux signaux routiers [...], lorsque ceux-ci sont réguliers en la forme, suffisamment visibles et placés conformément aux prescriptions du [...] règlement [général sur la police de la circulation routière et de l'usage de la voie publique]. Art. 68.3. [...] Sign. C43 [avec la mention 50]. A partir du signal jusqu'au prochain carrefour [ou signal C45], interdiction de circuler à une vitesse supérieure à [50 km/h] [...].	2.336	10,60%
Vitesse	(Attention : l'infraction suivante est uniquement valable pour la Région flamande) Art. 22quater. Dans les zones délimitées par les signaux routiers F4a et F4b, la vitesse est limitée à 30 km à l'heure.	1.523	6,91%



INFRACTIONS ROUTIÈRES (autoroutes incluses) : TOP 5 DES INFRACTIONS

1er semestre 2023

Infractions du 4ème degré

Theme	Article de loi	Nombre d'infractions	% (*)
Code de la route	Art. 4.1. Les usagers doivent obtempérer immédiatement aux injonctions des agents qualifiés. Art. 4.2.2°. Sont notamment considérées comme injonctions : le ou les bras tendus horizontalement, qui signifie arrêt pour les usagers qui viennent de directions coupant celles indiquées par le ou les bras tendus. Art. 4.1°. Sont infractions du quatrième degré au sens de l'article 29§1er, 1er alinéa de la [...] loi relative à la police de la circulation routière, coordonnée le 16 mars 1968: [...] transgresser les ordres [...] [mentionnés à l'article 4.2.2° de l'AR 01-12-1975] d'une personne habilitée.	3	0,01 %
Code de la route	Constitue une infraction de 4ème degré en vertu de l'article 4.4° de l'AR du 30-09-2005 : Art. 20.3.2°. Il est interdit de s'engager sur un passage à niveau lorsque les feux rouges clignotants sont allumés.	2	0,01 %
Code de la route	Constitue une infraction de 4ème degré en vertu de l'article 4.5° de l'AR du 30-09-2005 :Art. 21.4.3°. Il est interdit sur les autoroutes de faire marche arrière ou de rouler en sens contraire au sens obligatoire.	3	0,01 %
Code de la route	Constitue une infraction de 4ème degré en vertu de l'article 4.5° de l'AR du 30-09-2005 :Art. 22.2juncto. Les dispositions de l'article 21.4. et 21.6. sont applicables sur les routes pour automobiles.Art. 21.4.3°. Il est interdit sur les autoroutes de faire marche arrière ou de rouler en sens contraire au sens obligatoire.	2	0,01 %

(*) % par rapport au nombre total d'infractions

INFRACTIONS ROUTIÈRES (autoroutes incluses) : MOMENT

Nombre d'infractions selon le moment de la semaine

1er semestre 2023

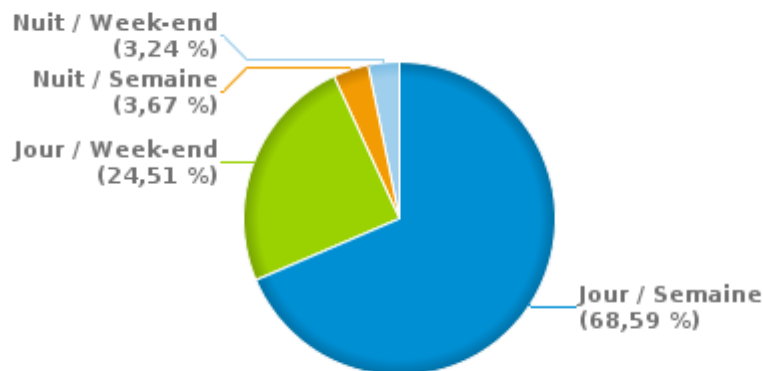


	Semaine			Week-end			TOTAL
	Jour	Nuit	Sous-total	Jour	Nuit	Sous-total	
Vitesse	13.323	709	14.032	4.863	610	5.473	19.505
Arrêt et stationnement	307	8	315	199	23	222	537
GSM	177	0	177	22	1	23	200
Casque et vêtements de protection	11	1	12	4	0	4	16
Ceinture et siège enfant	43	1	44	15	1	16	60
Feux de signalisation	14	2	16	2	1	3	19
Code de la route	785	31	816	111	12	123	939
Alcool	11	6	17	32	37	69	86
Drogues	1	6	7	6	2	8	15
Conditions techniques	242	13	255	69	11	80	335
Immatriculation	37	3	40	22	2	24	64
Permis de conduire	51	10	61	29	5	34	95
Assurance	11	1	12	11	4	15	27
Poids lourds	106	18	124	17	5	22	146
Autres	0	0	0	0	0	0	0
Inconnu	0	0	0	0	0	0	0
TOTAL	15.119	809	15.928	5.402	714	6.116	22.044

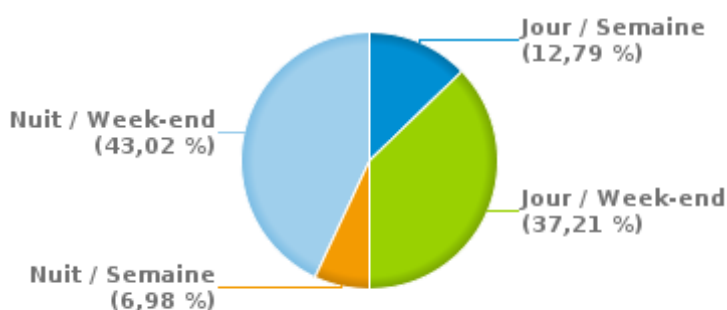
Weekend = Du vendredi 22h00 jusqu'au lundi 06h00
Semaine = Du lundi 06h00 jusqu'au vendredi 22h00

Jour: de 06h00 à 22h00
Nuit: de 22h00 à 06h00

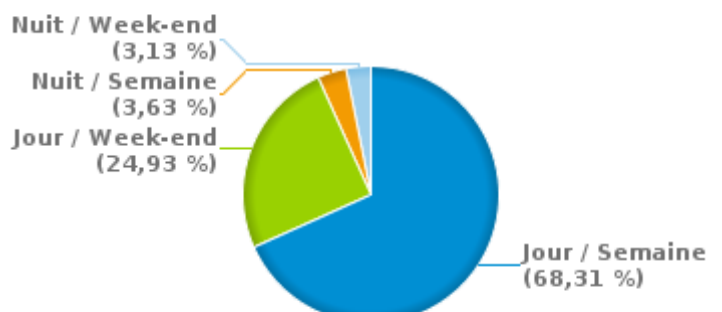
% infractions selon le moment pour le 1er semestre 2023



% infractions alcool selon le moment pour le 1er semestre 2023



% infractions vitesse selon le moment pour le 1er semestre 2023





INFRACTIONS DE VITESSE (autoroutes incluses) : ENDROIT DU CONTRÔLE

2023: 1er semestre

Beveren

Rue	Borne Kilométrique	Nr de maison	Excès de 0-10 km/h	Excès de 11-20 km/h	Excès de 21-30 km/h	Excès de 31-40 km/h	Excès de plus de 40 km/h	Excès de ??? km/h	TOTAL
A11-E34 Dir Anvers accès 10 Vrasene	75.4							2	2
A11-E34 Direction Anvers	70.8					1			1
A11-E34 Direction Anvers	77.4	*	631	160	33	7	5		836
A11-E34 Direction Anvers					2				2
A11-E34 Direction Bruges	77.2		135	31	9				175
A11-E34 Direction Bruges	77.4		36	5					41
A11-E34 Direction Bruges					1			1	2
A11-E34 Dir Knokke sortie 10 Vrasene	75.3							1	1
A14-E17 Dir Anvers	88.0				1				1
A14-E17 Dir Anvers	97.3							1	1
A14-E17 Dir Anvers								4	4
A14-E17 Dir Anvers sortie 16 Kruibeke								1	1
A14-E17 Dir Lille (F)	90.0						1	2	3
A14-E17 Dir Lille (F)	96.0							1	1
A14-E17 Dir Lille (F)				1			1	3	5
Bankstraat								1	1
Bergstraat		16	8	1					9
Bergstraat		56	11	8	1				20
Blikken								2	2
Bosdamlaan		26	1						1
Bremstraat		4						1	1
Broekstraat								1	1
Dijkstraat		59	40	18	1	1	2		62
Dijkstraat		72	32	15					47
Dijkstraat		73	47	25	5	1			78
Dijkstraat		75	13	3					16



INFRACTIONS DE VITESSE (autoroutes incluses) : ENDROIT DU CONTRÔLE

2023: 1er semestre

Rue	Borne Kilometrique	Nr de maison	Excès de 0-10 km/h	Excès de 11-20 km/h	Excès de 21-30 km/h	Excès de 31-40 km/h	Excès de plus de 40 km/h	Excès de ??? km/h	TOTAL
Donkvijverstraat		33	32	4	1				37
Dreefstraat		12823	13	19	2	2			36
E17		91						2	2
Fabriekstraat			433	67	2	1			503
Gentseweg		104	10	1					11
Gentseweg		299						1	1
Gentseweg		342				1			1
Gentseweg		39.5	71	22	6	1	1		101
Gentseweg		418	1	2				1	4
Gentseweg		74	2	4					6
Gentseweg		81	4	3					7
Gentseweg		92	8	1					9
Gentseweg		A5425	79	67	21	10	5		182
Gentseweg		A5452	1						1
Gentseweg		KMP.3				1			1
Gentseweg		VPL.A		1					1
Gentseweg			16	8	1				25
Grote Baan		140	2						2
Grote Baan		167	4						4
Grote Baan		174	13	2	1				16
Grote Kouterstraat								1	1
Hazopweg								1	1
Heirbaan		108	4	2					6
Henneststraat		10	2	5					7
Hoge Watergangweg		46D69	100	82	28	11	4		225
Hoge Watergangweg		46D72	29	41	11	4	1		86
Hoge Watergangweg								1	1



INFRACTIONS DE VITESSE (autoroutes incluses) : ENDROIT DU CONTRÔLE

2023: 1er semestre

Rue	Borne Kilometrique	Nr de maison	Excès de 0-10 km/h	Excès de 11-20 km/h	Excès de 21-30 km/h	Excès de 31-40 km/h	Excès de plus de 40 km/h	Excès de ??? km/h	TOTAL
Kapeldijkstraat		21	33	2					35
Kasteeldreef								1	1
Kerkstraat		111		1					1
Kerkstraat		35	7	1					8
Kerkstraat		35A	7	9					16
Kerkstraat		39	7	4					11
Kerkstraat		43	15	12	1	2			30
Kerkstraat		68	7	3	1				11
Kerkstraat		OZ 11	2		1	1			4
Kieldrechtsebaan		38	6	2					8
Kieldrechtsebaan		46	4	4					8
Kieldrechtsebaan		OZ 54	7	3					10
Kieldrechtsebaan								1	1
Klapperstraat		39	1						1
Klapperstraat		53	57	19					76
Kleine Schoorstraat								1	1
Klein Laarstraat		17	27	16	1				44
Klein Laarstraat		A5425	16	9	1				26
Kortbroekstraat								1	1
Kreek		1	86	59	8	3			156
Kreek		104	1	6					7
Kreek		5597	36	18	4				58
Kreek		80	5	3	1				9
Kreek		82	5	7	2	1			15
Kreek		86	9	5		1			15
Kruibekesteenweg		187	3	3	1				7
Kruibekesteenweg		232	13	7	3		1		24



INFRACTIONS DE VITESSE (autoroutes incluses) : ENDROIT DU CONTRÔLE

2023: 1er semestre

Rue	Borne Kilométrique	Nr de maison	Excès de 0-10 km/h	Excès de 11-20 km/h	Excès de 21-30 km/h	Excès de 31-40 km/h	Excès de plus de 40 km/h	Excès de ??? km/h	TOTAL
Kruibekesteenweg		81	18	7					25
Lindenlaan		204	16	8	1				25
Lindenlaan		206	17	15	5				37
Lindenlaan		230	5			1			6
Melseledijk(KAL)		12	43	14					57
Melseledijk(KAL)		44	257	52	4	1			314
Melseledijk(KAL)		56	11	6					17
Molenstraat		124	4	1					5
Mosselbank		15	12	8					20
Mosselbank		31	5						5
Mosselbank		52	4						4
N70 Direction Antwerpen	39.5							1	1
N70 Direction Gent	545.0			1					1
Nieuw-Arenbergstraat		7	4	6	3				13
Nieuw-Arenbergstraat		8	56	98	24	12	8		198
Nieuw-Arenbergstraat								1	1
Oostlangeweg		4519	14	12	1				27
Oud Arenberg		88	10	16	4		1		31
Oude Zandstraat		27		1					1
Oude Zandstraat								1	1
Pareinpark		6	57	19	4	1			81
Perstraat		119	6	10	3				19
Perstraat		82	11	13	1				25
Piet Stautstraat		51	63	29	5				97
Piet Stautstraat		57	41	26	5				72
Provinciale Baan		11	6	2	1				9
Provinciale Baan		50	5	2	3				10



INFRACTIONS DE VITESSE (autoroutes incluses) : ENDROIT DU CONTRÔLE

2023: 1er semestre

Rue	Borne Kilometrique	Nr de maison	Excès de 0-10 km/h	Excès de 11-20 km/h	Excès de 21-30 km/h	Excès de 31-40 km/h	Excès de plus de 40 km/h	Excès de ??? km/h	TOTAL
Provinciale Baan					2			3	5
R2 BEVERENTUNNEL RICHTING BERGEN OP ZOOM	81.9		240	38	17	5	1		301
R2 BEVERENTUNNEL RICHTING ZELZATE	80.4		8.869	852	132	24	25		9.902
R2 Dir Kallo (A11-E34)							1	2	3
Ruiterstraat		54	11	9					20
Ruiterstraat		55	36	15	6		1		58
Ruiterstraat						4	2	2	8
Sint-Antoniusweg								3	3
Sint-Laurentiusstraat		45	4	4	2				10
Stationsplein								1	1
Stuurstraat		59	3	3	1				7
Stuurstraat		71	8	5					13
Verrebroekstraat		46C09	10	3					13
Vosstraat								1	1
Zandstraat		178	1						1
Zandstraat		45	27	17	3	1			48
Zandstraat		58	18	7					25
Zandstraat		60	10	6					16
Zillebeek		106	13	9	1				23
Zillebeek		16	13	4	1				18
Zillebeek		24	8	2					10
Zillebeek		30	6	5		1			12
Zillebeek		90	4	1					5
TOTAL			12.078	2.117	379	99	60	47	14.780

Sint-Gillis-Waas



INFRACTIONS DE VITESSE (autoroutes incluses) : ENDROIT DU CONTRÔLE

2023: 1er semestre

Rue	Borne Kilometrique	Nr de maison	Excès de 0-10 km/h	Excès de 11-20 km/h	Excès de 21-30 km/h	Excès de 31-40 km/h	Excès de plus de 40 km/h	Excès de ??? km/h	TOTAL
A11-E34 Direction Anvers	83.1		91	22	6	2	1		122
A11-E34 Direction Bruges				1					1
A11-E34 RICHTING KNOCKE	78.1		93	19	2				114
Aststraat		26	2	2	1	1			6
Aststraat		27	5	6	1	1			13
Baarstraat		30	11	3	4	1			19
Baarstraat		39	36	19	3	2			60
Baarstraat		OZ 27	17	9	2				28
Beekstraat		33	21	10	1				32
Beekstraat		35	14	15	1				30
Beekstraat		43	35	36	6	1			78
Beekstraat		47	23	15	2				40
Beekstraat		49	10	9					19
Bergstraat		16	23	14					37
Buitenstraat		110	3						3
Gaversstraat		79	11	11		1			23
Gentstraat		16	123	83	3	1			210
Gentstraat		68	27	12	4				43
Hogewatergangweg		46D10	29	36	5	3			73
Hogewatergangweg								2	2
Holstraat		16	7	5					12
Holstraat		22	19	11	1	1			32
Houtvoortstraat		24	3	2					5
Kemphoekstraat		13	8	3					11
Kemphoekstraat		15	5	3					8
Kemphoekstraat		20	2		1				3
Kerselarendreef		20	3	2					5



INFRACTIONS DE VITESSE (autoroutes incluses) : ENDROIT DU CONTRÔLE

2023: 1er semestre

Rue	Borne Kilometrique	Nr de maison	Excès de 0-10 km/h	Excès de 11-20 km/h	Excès de 21-30 km/h	Excès de 31-40 km/h	Excès de plus de 40 km/h	Excès de ??? km/h	TOTAL
Kerselarendreef		30	1	1					2
Klingedijkstraat		37	2	1					3
Klingedorp		24	11	5	1				17
Lijkveldestraat		100	6	6	1				13
Lijkveldestraat		60	6	4					10
Molenhoekstraat		48	29	25	14	1			69
Molenhoekstraat		OZ 54	19	21	6	1			47
Molenhoekstraat		OZ 56	30	19	4		1		54
Nieuwstraat		10	2						2
Nieuwstraat		20	1	2					3
Oude Molenstraat		57	18	13		1			32
Polderstraat		39	3	5					8
Potterstraat		109	126	10	1				137
Potterstraat		117	32	22					54
Potterstraat		99	75	10	1				86
Potterstraat		OZ 10	2	1					3
Potterstraat			2						2
Puyveldestraat		47	5	1					6
Reepstraat		123	37	15	1				53
Reepstraat		162	45	28	6	1			80
Reepstraat		178	28	11	3				42
Reepstraat		67	16	13	1				30
Reinakkerweg		58C01	32	22	4	1	1		60
Reinakkerweg		58C27	8	10	2				20
Reinakkerweg		VP 58	1	4	1	1			7
Reinakkerweg		VPL.			1				1
Shondstraat		30	1	1					2



INFRACTIONS DE VITESSE (autoroutes incluses) : ENDROIT DU CONTRÔLE

2023: 1er semestre

Rue	Borne Kilometrique	Nr de maison	Excès de 0-10 km/h	Excès de 11-20 km/h	Excès de 21-30 km/h	Excès de 31-40 km/h	Excès de plus de 40 km/h	Excès de ??? km/h	TOTAL
Shondstraat		46	20	13	1				34
Spaanskwartier		34	16	25	4	5	2		52
Spaanskwartier		48	13	21	3				37
Spaanskwartier		50		1					1
Spaanskwartier		50A	9	13	1				23
Vosstraat		13	118	102	15		1		236
Wijnstraat		11	7	3	1				11
Zandstraat		102	14	2					16
Zandstraat		126	14	6					20
Zandstraat		68	24	5	2				31
Zandstraat		77					3		3
TOTAL			1.394	789	117	25	9	2	2.336

Stekene

Rue	Borne Kilometrique	Nr de maison	Excès de 0-10 km/h	Excès de 11-20 km/h	Excès de 21-30 km/h	Excès de 31-40 km/h	Excès de plus de 40 km/h	Excès de ??? km/h	TOTAL
A11-E34 Direction Anvers	88.4					1			1
A11-E34 Direction Anvers	91.5							1	1
A11-E34 Direction Anvers					1				1
A11-E34 Direction Bruges								2	2
A11-E34 WACHTEBEKE NAAR STEKENE RICHTING ANTWERP	84.9		946	111	13	6	1		1.077
Bormte		181	23	10	1				34
Bormte		51	2	2					4
Bosdorp		197	7	7		1			15
Breedstraat		27	10	5	1				16
Breedstraat		29	9	8					17
Brugse Heirweg		36	24	10		1			35



INFRACTIONS DE VITESSE (autoroutes incluses) : ENDROIT DU CONTRÔLE

2023: 1er semestre

Rue	Borne Kilometrique	Nr de maison	Excès de 0-10 km/h	Excès de 11-20 km/h	Excès de 21-30 km/h	Excès de 31-40 km/h	Excès de plus de 40 km/h	Excès de ??? km/h	TOTAL
Burchtakker		86.7	6	6	1	1			14
Burchtakker			9	9	3	1			22
De Klingestraat		85	9	3					12
De Stropersstraat		48	36	13	1				50
De Stropersstraat		50	77	42	1	1			121
De Stropersstraat		52	111	58	7				176
De Stropersstraat		56	36	12	1				49
De Stropersstraat			2						2
Drieschouwen		49		1					1
Drieschouwen					1				1
Heistraat		22	10	2					12
Heistraat		71	3	1					4
Hellestraat(KEM)		222	1						1
Hellestraat(STE)		140	16	4					20
Hellestraat(STE)		142	7	2					9
Hellestraat(STE)		155	23	8					31
Hellestraat(STE)		246	16	9	2				27
Kasteelstraat		5	6	7	1				14
Kemelstraat		32	5	5					10
Kerkstraat		122	1	6					7
Kerkstraat		84	7	3					10
Kerkstraat		OZ 10	5	5					10
Kiekenhaag		21A	1	1					2
Kiekenhaag		26	2	3					5
Koewacht		19	7	3		1			11
Koewacht		24	17	7	2				26
Koewacht		34	4	1					5



INFRACTIONS DE VITESSE (autoroutes incluses) : ENDROIT DU CONTRÔLE

2023: 1er semestre

Rue	Borne Kilometrique	Nr de maison	Excès de 0-10 km/h	Excès de 11-20 km/h	Excès de 21-30 km/h	Excès de 31-40 km/h	Excès de plus de 40 km/h	Excès de ??? km/h	TOTAL
Molenbergstraat		35	1						1
Molenbergstraat		86	4	2					6
Nieuwdorp		74	19	8	1				28
Nieuwdorp		75	7	1					8
Oost-Eindeken		23	27	23	2	1	1		54
Oost-Eindeken		40	37	13	1				51
Oost-Eindeken		OZ 40	53	4	1				58
Polenlaan								2	2
Potaardestraat		54	30	13	1				44
Regentiestraat		40				1			1
Regentiestraat		40F	6	2					8
Reinakkerweg		58C01	8	5	1				14
Sint-Jansteenstraat		4	16	9					25
Stationsstraat		65		2					2
Stationsstraat		69	8	3					11
Stationsstraat		71	1	3					4
Stationsstraat		78	4	4					8
Stekenestraat		OZ 27	36	52	6				94
Trompstraat		33	48	16	2				66
Vlasrootstraat		15	10	5					15
Vlasrootstraat		9A	3						3
Westakker		87.4	6	8					14
Westakker			7	1	1				9
Zeshoekstraat		102	2						2
Zeshoekstraat		75	4						4
Zeshoekstraat					1			1	2
TOTAL			1.775	538	53	15	2	6	2.389



INFRACTIONS DE VITESSE (autoroutes incluses) : ENDROIT DU CONTRÔLE
2023: 1er semestre



INFRACTIONS DE VITESSE (autoroutes incluses) : RÉGIME VITESSE

1er semestre 2023

Vitesse autorisée	Excès de 0-10 km/h	Excès de 11-20 km/h	Excès de 21-30 km/h	Excès de 31-40 km/h	Excès de plus de 40	Excès de ??? km/h	TOTAL
30	1.352	480	41	9	1	0	1.883
50	2.290	1.208	159	33	13	0	3.703
70	564	516	131	51	21	0	1.283
90	22	36	5	1	0	0	64
100	9.104	885	148	29	26	0	10.192
120	1.915	319	64	16	10	0	2.324
Inconnu	0	0	1	0	0	55	56
TOTAL	15.247	3.444	549	139	71	55	19.505

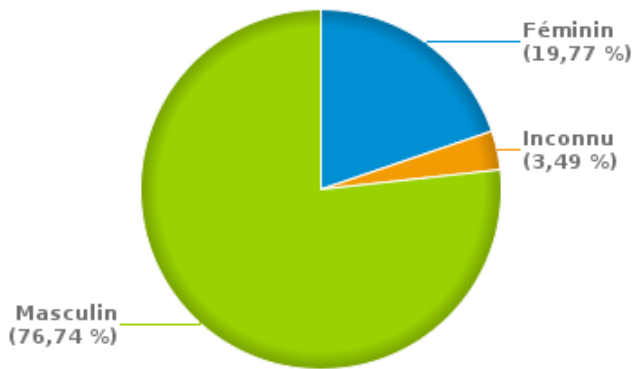


INFRACTIONS ROUTIÈRES (autoroutes incluses) : PROFIL DES CONTREVENANTS 1er semestre 2023

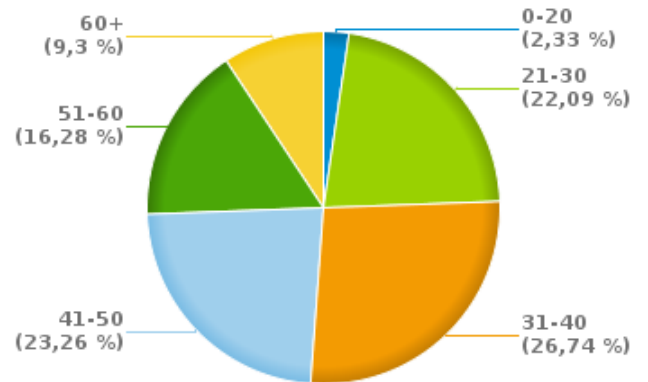
Nombre d'infractions d'alcool par catégorie d'âge et par sexe

	Masculin	Féminin	Inconnu	TOTAL
0-20	2	0	0	2
21-30	11	7	1	19
31-40	18	5	0	23
41-50	16	2	2	20
51-60	12	2	0	14
60+	7	1	0	8
TOTAL	66	17	3	86

% infractions alcool par sexe pour le 1er semestre 2023



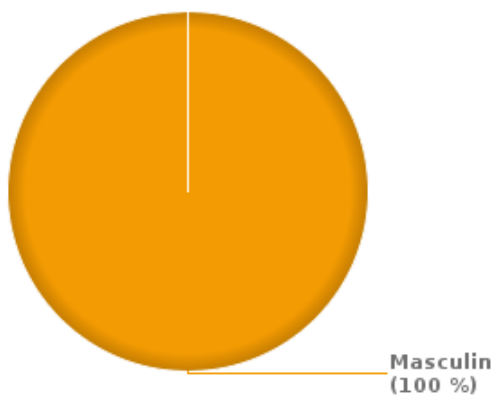
% infractions alcool par catégorie d'âge pour le 1er semestre 2023



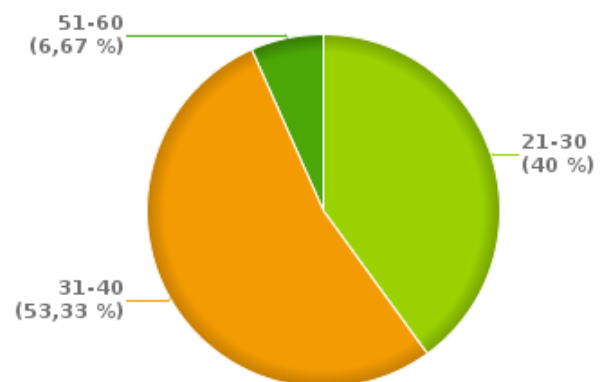
Nombre d'infractions de drogues par catégorie d'âge et par sexe

	Masculin	TOTAL
21-30	6	6
31-40	8	8
51-60	1	1
TOTAL	15	15

% infractions drogues par sexe pour le 1er semestre 2023



% infractions drogues par catégorie d'âge pour le 1er semestre 2023





INFRACTIONS ROUTIÈRES
FILTRES ET PARAMÈTRES SELECTIONNÉS
DANS CE RAPPORT

Année de début de l'infraction	2015
Année de fin de l'infraction	2023
Trimestre(s)	Trim. 1;Trim. 2
Zone de police	ZP WAASLAND-NOORD
Unité locale/fédérale	
Hors/sur autoroute	(autoroutes incluses)
Unité de police constatante	
Date de clôture de la banque de données	30/09/2023

Date de mise à jour du rapport	08 NOV. 2023 17:00:17
---------------------------------------	-----------------------