

**Aperçu
Infractions routières
(autoroutes incluses)
2023: 1er semestre**

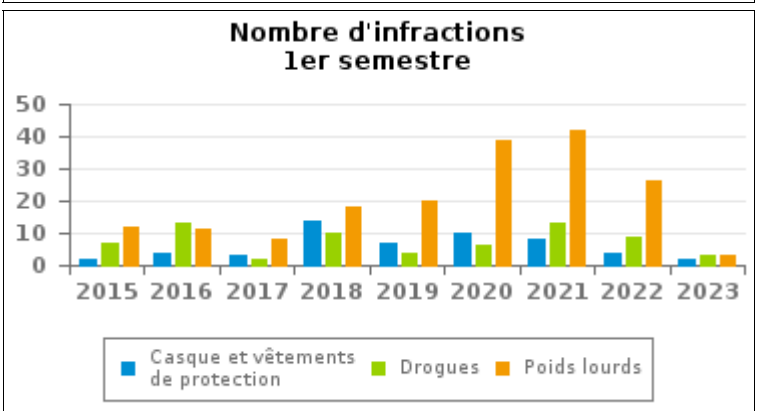
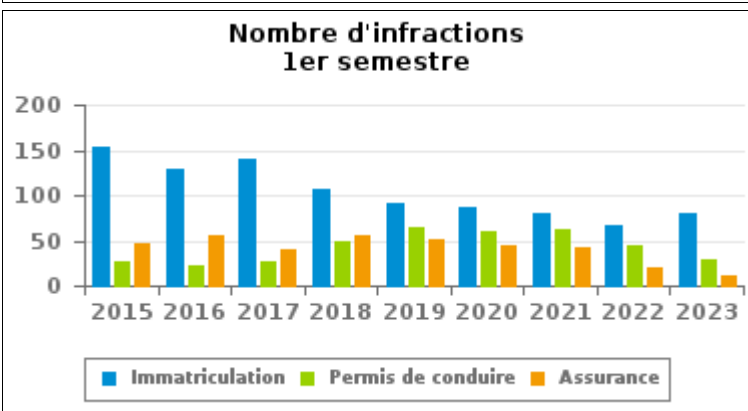
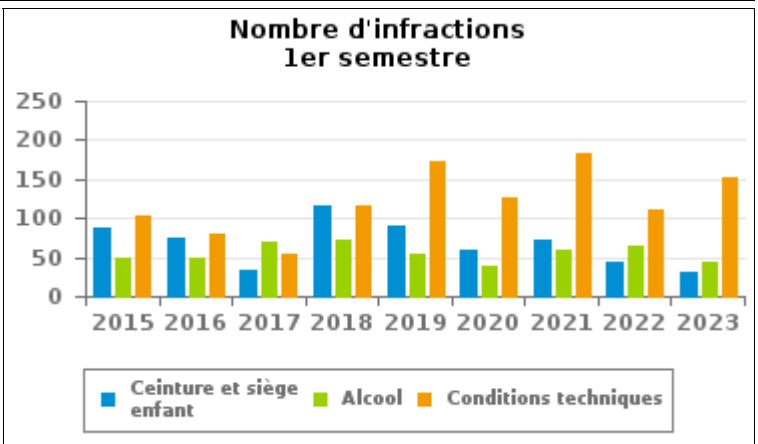
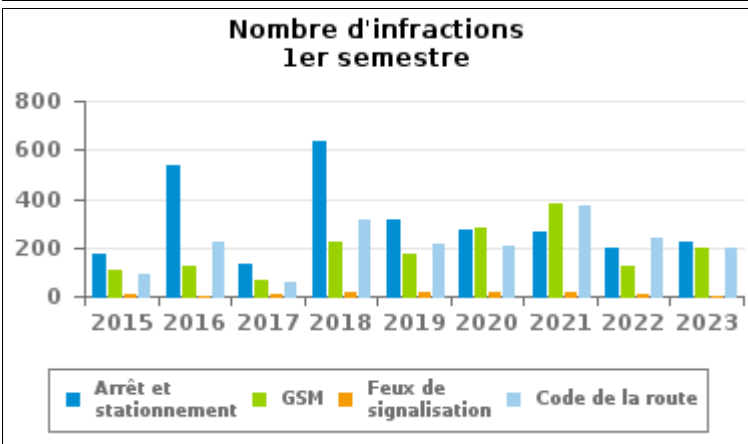
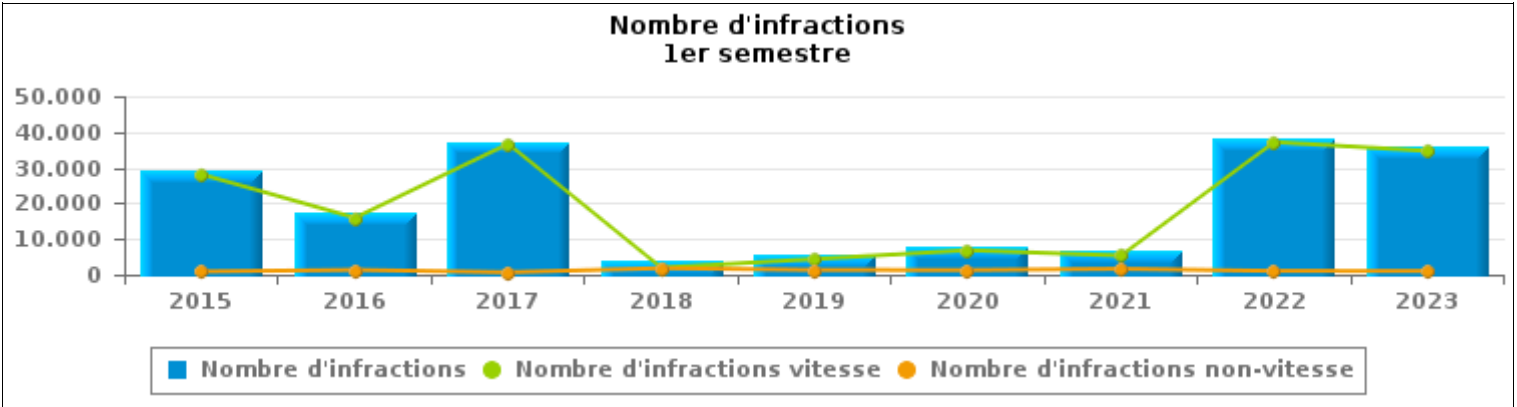
ZP ERPE-MERE/LEDE



INFRACTIONS ROUTIÈRES (autoroutes incluses) : APERÇU GÉNÉRAL

Comparaison 1er semestre 2015 - 2023

	2015	2016	2017	2018	2019	2020	2021	2022	2023
NOMBRE TOTAL D'INFRACTIONS	28.967	17.296	37.327	3.749	5.715	8.138	6.980	38.203	35.705
INFRACTIONS PAR THEME									
	2015	2016	2017	2018	2019	2020	2021	2022	2023
Vitesse	28.090	15.939	36.665	1.935	4.380	6.840	5.348	37.148	34.695
Arrêt et stationnement	173	532	134	634	311	276	261	202	225
GSM	107	121	64	222	171	281	379	127	197
Casque et vêtements de protection	2	4	3	14	7	10	8	4	2
Ceinture et siège enfant	87	75	33	117	89	58	72	43	31
Feux de signalisation	7	3	5	17	17	19	13	7	1
Code de la route	91	223	54	317	217	204	375	242	197
Alcool	50	50	69	71	55	38	58	65	43
Drogues	7	13	2	10	4	6	13	9	3
Conditions techniques	102	79	54	116	172	127	182	112	151
Immatriculation	154	130	140	106	92	87	81	67	80
Permis de conduire	27	23	27	49	65	61	62	45	30
Assurance	47	55	39	55	51	44	43	19	11
Poids lourds	12	11	8	18	20	39	42	26	3
Autres	0	1	0	0	0	1	0	1	0
Inconnu	11	37	30	68	64	47	43	86	36





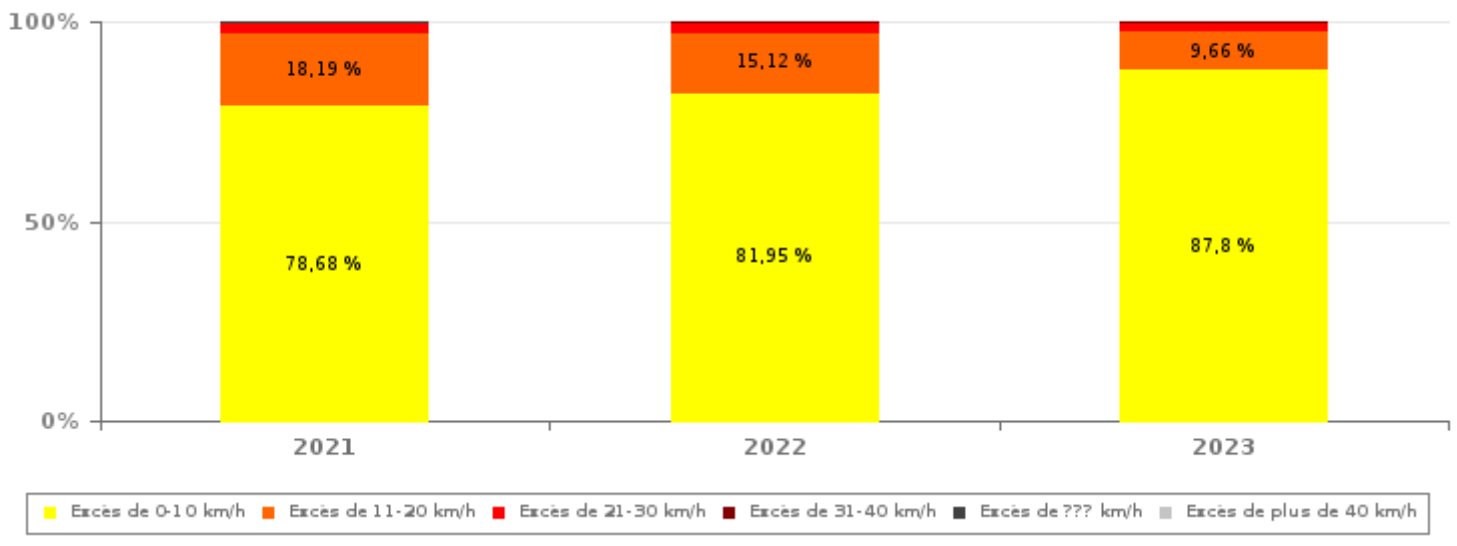
INFRACTIONS ROUTIÈRES (autoroutes incluses) : APERÇU GÉNÉRAL

INFRACTIONS PAR DEGRE DE GRAVITE

Comparaison 1er semestre 2015 - 2023

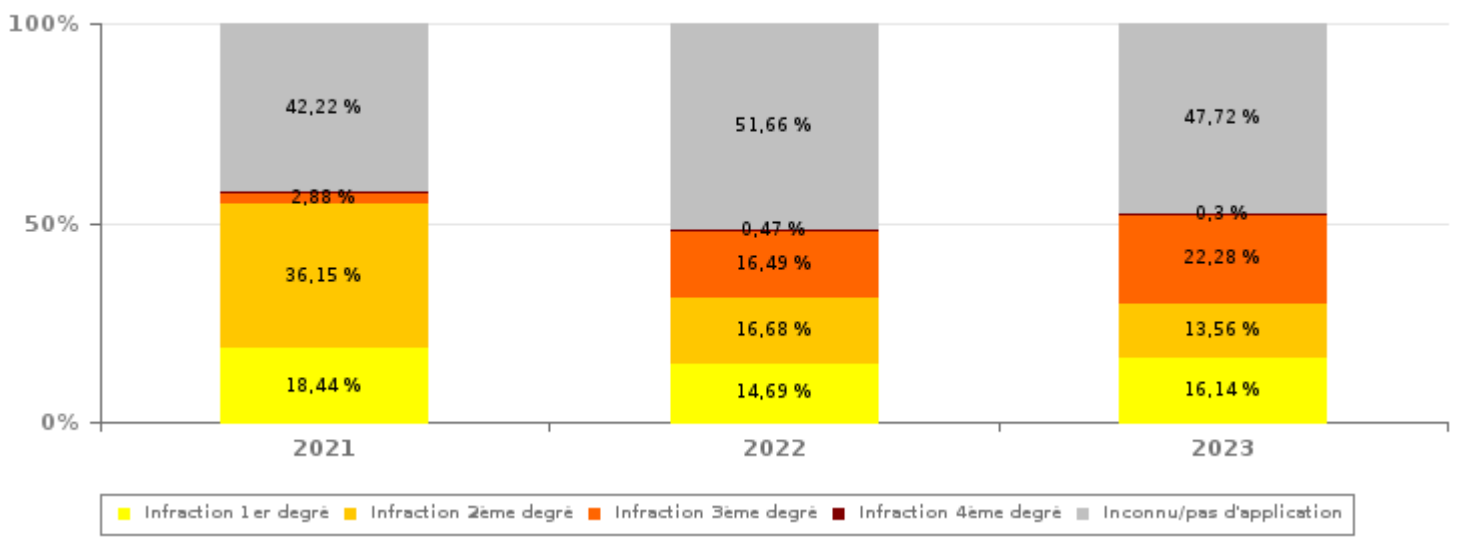
VITESSE	2015	2016	2017	2018	2019	2020	2021	2022	2023
Excès de 0-10 km/h	25.138	14.026	31.969	1.168	3.287	4.951	4.208	30.443	30.462
Excès de 11-20 km/h	2.291	1.453	3.439	577	910	1.474	973	5.616	3.353
Excès de 21-30 km/h	450	314	786	146	126	308	127	854	634
Excès de 31-40 km/h	111	107	254	19	23	61	13	152	165
Excès de plus de 40 km/h	92	32	202	7	13	19	10	70	52
Excès de ??? km/h	8	7	15	18	21	27	17	13	29
Sous-total VITESSE	28.090	15.939	36.665	1.935	4.380	6.840	5.348	37.148	34.695

Nombre d'infractions (vitesse): répartition selon la gravité pour le 1er semestre



NON-VITESSE	2015	2016	2017	2018	2019	2020	2021	2022	2023
1er degré	360	612	191	299	167	143	301	155	163
2ème degré	240	274	108	391	387	473	590	176	137
3ème degré	15	27	19	150	69	65	47	174	225
4ème degré	3	1	1	6	5	2	5	5	3
Inconnu/Pas d'application	259	443	343	968	707	615	689	545	482
Sous-total NON-VITESSE	877	1.357	662	1.814	1.335	1.298	1.632	1.055	1.010

Nombre d'infractions (non-vitesse): répartition selon la gravité pour le 1er semestre





INFRACTIONS ROUTIÈRES (autoroutes incluses) : APERÇU GÉNÉRAL

INFRACTIONS PAR DEGRE DE GRAVITE

Comparaison 1er semestre 2015 - 2023



INFRACTIONS ROUTIÈRES (autoroutes incluses) : APERÇU GÉNÉRAL

Comparaison par mois 1er semestre 2023

	Jan	Fév	Mar	Avr	Mai	Juin	TOTAL
NOMBRE TOTAL D'INFRACTIONS	10.322	6.302	7.031	6.001	1.219	4.830	35.705
INFRACTIONS PAR THEME							
	Jan	Fév	Mar	Avr	Mai	Juin	TOTAL
Vitesse	10.111	6.114	6.816	5.861	1.062	4.731	34.695
Arrêt et stationnement	47	48	42	30	34	24	225
GSM	15	27	45	50	51	9	197
Casque et vêtements de protection	0	2	0	0	0	0	2
Ceinture et siège enfant	2	9	7	5	6	2	31
Feux de signalisation	0	0	1	0	0	0	1
Code de la route	45	39	57	16	31	9	197
Alcool	11	9	5	8	3	7	43
Drogues	2	1	0	0	0	0	3
Conditions techniques	30	30	23	20	14	34	151
Immatriculation	32	11	21	7	4	5	80
Permis de conduire	10	2	8	1	5	4	30
Assurance	3	2	4	0	2	0	11
Poids lourds	1	0	0	0	2	0	3
Autres	0	0	0	0	0	0	0
Inconnu	13	8	2	3	5	5	36
INFRACTIONS PAR DEGRE DE GRAVI							
	Jan	Fév	Mar	Avr	Mai	Juin	TOTAL
VITESSE							
Excès de 0-10 km/h	8.964	5.325	5.973	5.090	941	4.169	30.462
Excès de 11-20 km/h	924	643	671	583	88	444	3.353
Excès de 21-30 km/h	170	110	119	128	21	86	634
Excès de 31-40 km/h	36	25	37	38	7	22	165
Excès de plus de 40 km/h	13	7	11	10	2	9	52
Excès de ??? km/h	4	4	5	12	3	1	29
Sous-total VITESSE	10.111	6.114	6.816	5.861	1.062	4.731	34.695
NON-VITESSE							
1er degré	38	40	50	14	20	1	163
2ème degré	41	22	30	19	15	10	137
3ème degré	20	29	51	53	59	13	225
4ème degré	3	0	0	0	0	0	3
Inconnu/Pas d'application	109	97	84	54	63	75	482
Sous-total NON-VITESSE	211	188	215	140	157	99	1.010



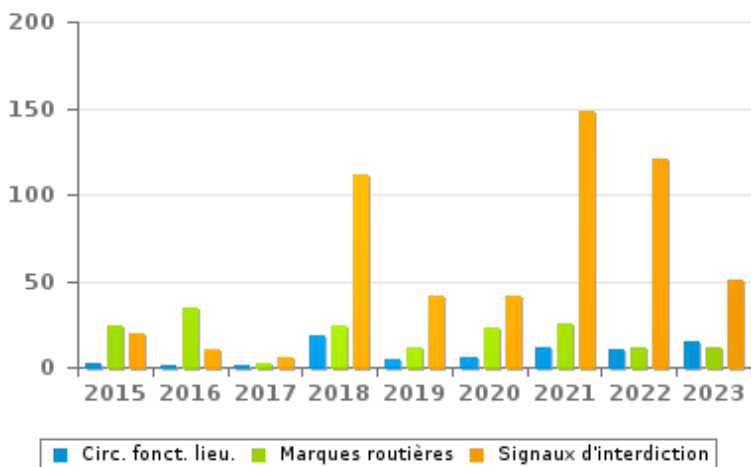
INFRACTIONS ROUTIÈRES (autoroutes incluses) : APERÇU GÉNÉRAL (DÉTAIL)

Comparaison 1er semestre 2015 - 2023

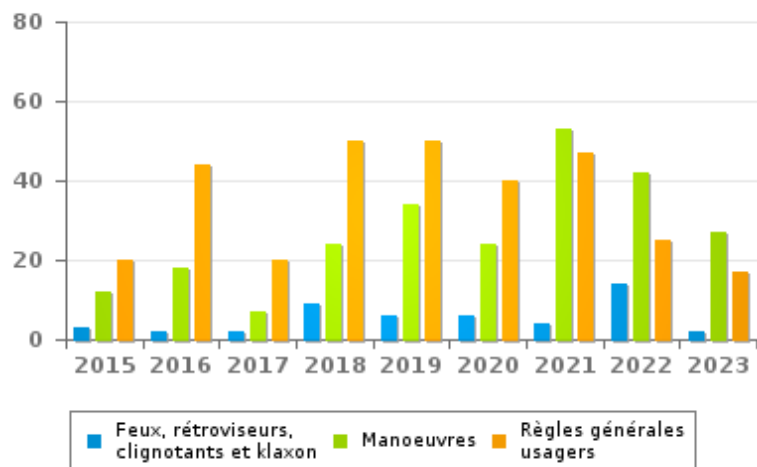
Code de la route

	2015	2016	2017	2018	2019	2020	2021	2022	2023
Signaux d'interdiction	19	10	6	111	41	41	148	121	51
Signaux d'obligation	1	105	6	42	20	36	56	1	54
Règles générales usagers	20	44	20	50	50	40	47	25	17
Manoeuvres	12	18	7	24	34	24	53	42	27
Marques routières	24	34	2	24	12	23	25	11	11
Chargement des véhicules (code de la route)	3	1	1	13	22	12	15	9	14
Circulation en fonction du lieu	2	1	1	18	5	6	11	10	15
Priorité	1	4	2	9	15	11	10	4	4
Feux, rétroviseurs, clignotants et klaxon	3	2	2	9	6	6	4	14	2
Injonctions des agents qualifiés	2	2	4	6	2	2	2	1	2
Comportement à l'égard de certains usagers	0	1	2	8	5	1	2	0	0
Transport de personnes (code de la route)	4	1	1	3	4	2	2	1	0
Code de la route: autres	0	0	0	0	1	0	0	3	0
TOTAL	91	223	54	317	217	204	375	242	197

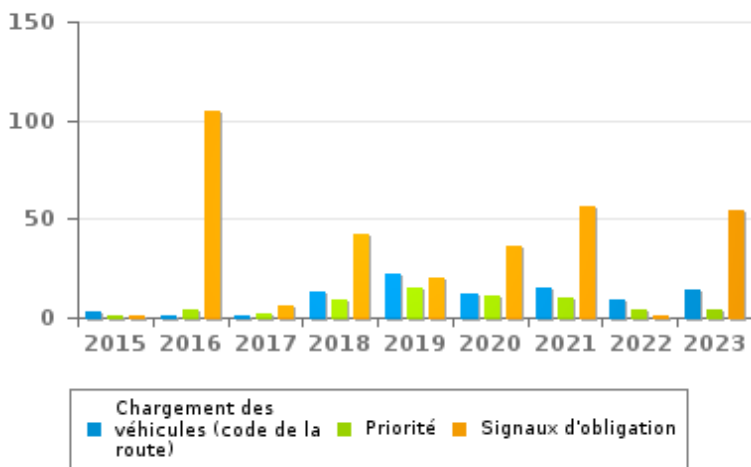
Nombre d'infractions 1er semestre



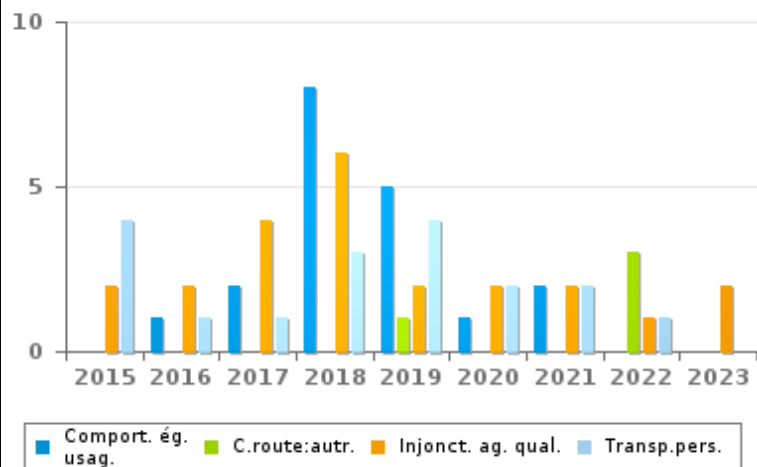
Nombre d'infractions 1er semestre



Nombre d'infractions 1er semestre



Nombre d'infractions 1er semestre





INFRACTIONS ROUTIÈRES (autoroutes incluses) : TOP 5 DES INFRACTIONS

1er semestre 2023

Toutes les infractions

Theme	Article de loi	Nombre d'infractions	% (*)
Vitesse	Art. 11.2.1°.a). En dehors des agglomérations, la vitesse est limitée à 120 km à l'heure sur les autoroutes [...].	9.168	25,68%
Vitesse	(Attention : l'infraction suivante est uniquement valable pour la Région flamande) Art. 11.1. Dans les agglomérations, la vitesse est limitée à 50 km à l'heure [...].	1.368	3,83%
Vitesse	(Attention : l'infraction suivante est uniquement valable pour la Région flamande) Art. 11.2.3°.b). En dehors des agglomérations, la vitesse est limitée à 70 km à l'heure sur les autres voies publiques.	3.471	9,72%
Vitesse	(Attention : l'infraction suivante est uniquement valable pour la Région flamande) Limitations de vitesse / autres voies publiques (hors agglomération) / véhicules et train de véhicules > 7,5 tonnes. Art. 11.3.2°. La vitesse des véhicules est, selon le genre du véhicule, limitée à 60 km à l'heure pour les autres véhicules et trains de véhicules à bandages pneumatiques dont la masse maximale autorisée est supérieure à 7,5 tonnes, sauf sur les voies visées aux 11.2.1° et 11.2.2°a) [de l'AR du 01-12-1975].	890	2,49%
Vitesse	(Attention : l'infraction suivante est uniquement valable pour la Région flamande) Vitesse / Aux abords d'un chantier sur autoroute / Signal C43 - 50 km/h. Art. 11.2.1°- a). En dehors des agglomérations, la vitesse est limitée à 120 km à l'heure sur les autoroutes [...]. Les limitations de vitesse inférieures imposées par le signal C43 ou résultant de l'article 11.3. restent d'application. Art. 5. Les usagers doivent se conformer aux signaux lumineux de circulation, aux signaux routiers et aux marques routières, lorsque ceux-ci sont réguliers en la forme, suffisamment visibles et placés conformément aux prescriptions du [...] règlement [général sur la police de la circulation routière et de l'usage de la voie publique]. Art. 68.3. [...] Sign. C43 [avec la mention 50]. A partir du signal jusqu'au [...] [signal C45], interdiction de circuler à une vitesse supérieure à [50 km/h] [...].	18.686	52,33%

Infractions du 4ème degré

Theme	Article de loi	Nombre d'infractions	% (*)
Code de la route	Constitue une infraction de 4ème degré en vertu de l'article 4.4° de l'AR du 30-09-2005 : Art. 20.3.2°. Il est interdit de s'engager sur un passage à niveau lorsque les feux rouges clignotants sont allumés.	2	0,01 %
Code de la route	Constitue une infraction de 4ème degré en vertu de l'article 4.4° de l'AR du 30-09-2005 : Art. 20.3.3°. Il est interdit de s'engager sur un passage à niveau lorsque le signal sonore fonctionne.	1	0,00 %

(*) % par rapport au nombre total d'infractions

INFRACTIONS ROUTIÈRES (autoroutes incluses) : MOMENT

Nombre d'infractions selon le moment de la semaine

1er semestre 2023

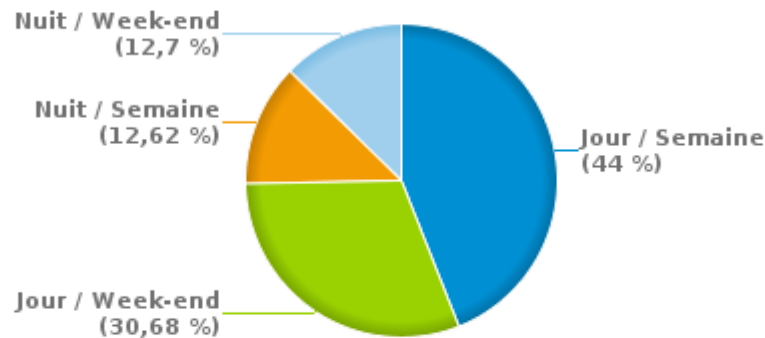


	Semaine			Week-end			TOTAL
	Jour	Nuit	Sous-total	Jour	Nuit	Sous-total	
Vitesse	15.024	4.470	19.494	10.763	4.438	15.201	34.695
Arrêt et stationnement	173	1	174	43	8	51	225
GSM	164	0	164	33	0	33	197
Casque et vêtements de protection	2	0	2	0	0	0	2
Ceinture et siège enfant	18	0	18	11	2	13	31
Feux de signalisation	0	0	0	0	1	1	1
Code de la route	171	1	172	21	4	25	197
Alcool	7	1	8	9	26	35	43
Drogues	0	1	1	0	2	2	3
Conditions techniques	76	21	97	31	23	54	151
Immatriculation	30	9	39	29	12	41	80
Permis de conduire	11	1	12	3	15	18	30
Assurance	7	0	7	2	2	4	11
Poids lourds	3	0	3	0	0	0	3
Autres	0	0	0	0	0	0	0
Inconnu	25	0	25	11	0	11	36
TOTAL	15.711	4.505	20.216	10.956	4.533	15.489	35.705

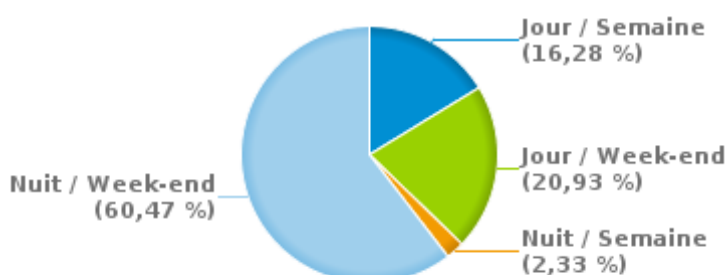
Weekend = Du vendredi 22h00 jusqu'au lundi 06h00
Semaine = Du lundi 06h00 jusqu'au vendredi 22h00

Jour: de 06h00 à 22h00
Nuit: de 22h00 à 06h00

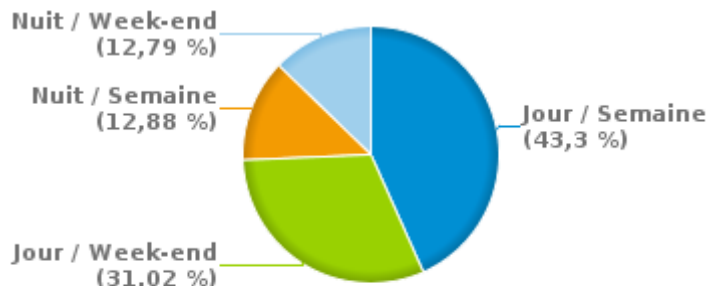
% infractions selon le moment pour le 1er semestre 2023



% infractions alcool selon le moment pour le 1er semestre 2023



% infractions vitesse selon le moment pour le 1er semestre 2023





INFRACTIONS DE VITESSE (autoroutes incluses) : ENDROIT DU CONTRÔLE

2023: 1er semestre

Erpe-Mere

Rue	Borne Kilometrique	Nr de maison	Excès de 0-10 km/h	Excès de 11-20 km/h	Excès de 21-30 km/h	Excès de 31-40 km/h	Excès de plus de 40 km/h	Excès de ??? km/h	TOTAL
A10-E40 Dir Bruxelles	22.8		15.936	2.196	430	96	27		18.685
A10-E40 Dir Bruxelles	24.0							6	6
A10-E40 Dir Bruxelles			2	5	1	1		4	13
A10-E40 Dir Ostende	23.0							1	1
A10-E40 Dir Ostende	24.0							1	1
A10-E40 Dir Ostende								5	5
A10-E40 WETTEREN NAAR ERPE-MERE RICHTING BRUSSEL	25.8		8.492	552	113	44	14		9.215
Baardegemstraat		10	1						1
BOSKOUTERSTRAAT RICHTING N442		69	7						7
BOSKOUTERSTRAAT RICHTING N9		69	5	1					6
BOTERMELKSTRAAT RICHTING N9		40	40	7	1				48
DIEPESTRAAT RICHTING AAIGEM		26	6						6
DIEPESTRAAT RICHTING AALST		26	9	1	1				11
DIKKELINDESTRAAT RICHTING MERE		35	24	1		1			26
DIKKELINDESTRAAT RICHTING MERE		75	19	1					20
DIKKELINDESTRAAT RICHTING RESSEGEM		35	19	9					28
DIKKELINDESTRAAT RICHTING RESSEGEM		75	5	1					6
Dorent								2	2
DORPSSTRAAT RICHTING ERPEDORP		185	17	1					18
DORPSSTRAAT RICHTING VIJFHUIZEN		185	10	1					11
DRIES RICHTING AAIGEM		92	37	2	1				40
DRIES RICHTING N46		92	46	4					50
EDESTRAAT RICHTING HAALTERT		25	7	2					9
EDESTRAAT RICHTING JERUZALEMSTRAAT		25	15	1					16
Gentsesteenweg		329						1	1
HAZELBEEK RICHTING MERE		62	80	26	3		1		110



INFRACTIONS DE VITESSE (autoroutes incluses) : ENDROIT DU CONTRÔLE

2023: 1er semestre

Rue	Borne Kilometrique	Nr de maison	Excès de 0-10 km/h	Excès de 11-20 km/h	Excès de 21-30 km/h	Excès de 31-40 km/h	Excès de plus de 40 km/h	Excès de ??? km/h	TOTAL
HAZELBEEK RICHTING RESSEGEM		62	24	9					33
HOLLESTRAAT RICHTING BURST		46	9	1		1			11
HOLLESTRAAT RICHTING HELDERGEM		46	14	1					15
HOOGSTRAAT RICHTING N46		68	3	2					5
IMPESTRAAT RICHTING LEDE		36	10	1					11
IMPESTRAAT RICHTING N9		36	14	4	2				20
JERUZALEMSTRAAT RICHTING BREMTSTRAAT		44	4						4
JERUZALEMSTRAAT RICHTING DIEPESTRAAT		145	14	2					16
JERUZALEMSTRAAT RICHTING DIEPESTRAAT		44	12						12
JERUZALEMSTRAAT RICHTING NIEUWERKERKEN		145	8	1					9
Katstraat		42	2						2
KEERSTRAAT RICHTING N46		110	13	1	1		1		16
KEERSTRAAT RICHTING N46		63	29	7					36
KEERSTRAAT RICHTING VLEKKEM		63	1						1
KEERSTRAAT RICHTING VLIERZELE		110	13						13
KRAAINESTSTRAAT RICHTING ERONDEGEM		78	8	1	1				10
KRAAINESTSTRAAT RICHTING HOOGSTRAAT		78	6						6
KRAAINESTSTRAAT RICHTING N46		78	22	2					24
KUILSTRAAT RICHTING ERONDEGEMDORP		102	3						3
KUILSTRAAT RICHTING ERONDEGEMDORP		37	16	3	2	1	1		23
KUILSTRAAT RICHTING N9		102	2						2
KUILSTRAAT RICHTING N9		37	11	4	1				16
KWALESTRAAT RICHTING AAIGEM		29	1	1					2
KWALESTRAAT RICHTING N46		29	1	1					2
Langemunt								1	1
LANGEMUNT RICHTING AAIGEMDORP		36	48	2	3	1			54
LANGEMUNT RICHTING HAZELBEEK		36	36	8	1				45



INFRACTIONS DE VITESSE (autoroutes incluses) : ENDROIT DU CONTRÔLE

2023: 1er semestre

Rue	Borne Kilométrique	Nr de maison	Excès de 0-10 km/h	Excès de 11-20 km/h	Excès de 21-30 km/h	Excès de 31-40 km/h	Excès de plus de 40 km/h	Excès de ??? km/h	TOTAL
MERELPUTSTRAAT RICHTING JERUZALEMSTRAAT		47	8	1					9
MERELPUTSTRAAT RICHTING STEENSTRAAT		47	5						5
N46 Direction Aalst	1.5		21	4	1	1			27
N46 Direction Aalst	6.7		5	1					6
N46 Direction Aalst								3	3
N46 RICHTING VIJFHUIZEN	1.6		5	1			1		7
N46 RICHTING ZOTTEGEM	1.5		5						5
N46 RICHTING ZOTTEGEM	6.7		3						3
N9 Direction Oostende								1	1
N9, GENTSESTEENWEG RICHTING AALST	33.8		11	4					15
N9, GENTSESTEENWEG RICHTING WETTEREN	33.8		19	2					21
N9 RICHTING AALST	32.2				1				1
N9 RICHTING AALST	34.0		13	4		1			18
N9 RICHTING AALST	34.4		23	5	2				30
N9 RICHTING GENT	32.2		4	1					5
N9 RICHTING GENT	34.0		12	1	1				14
N9 RICHTING WETTEREN	34.4		20	6	2				28
OPAAIGEM RICHTING AAIGEM		121	8	1					9
OPAAIGEM RICHTING BURST		121	6						6
OUDE HEERBAAN RICHTING N46		20	36	5					41
OUDE HEERBAAN RICHTING NIEUWERKERKEN		20	4	2					6
OUDENAARDSESTEENWEG RICHTING AALST		750	2	1	1				4
OUDENAARDSESTEENWEG RICHTING OUDENAARDE		750	1		1				2
PUTSTRAAT RICHTING BOSSESTRAAT		35	41	11					52
PUTSTRAAT RICHTING N442		35	8	5					13
RATMOLENSTRAAT RICHTING AAIGEMDORP		48	26	2					28
RATMOLENSTRAAT RICHTING WOUBRECHTEGEM		48	27	2					29



INFRACTIONS DE VITESSE (autoroutes incluses) : ENDROIT DU CONTRÔLE

2023: 1er semestre

Rue	Borne Kilometrique	Nr de maison	Excès de 0-10 km/h	Excès de 11-20 km/h	Excès de 21-30 km/h	Excès de 31-40 km/h	Excès de plus de 40 km/h	Excès de ??? km/h	TOTAL
REYMEERSSTRAAT RICHTING IMPE		42	39	8					47
ROOSEVELTLAAN RICHTING DORPSSTRAAT		56	17	2					19
ROOSEVELTLAAN RICHTING MERE		56	11	1					12
STATIONSSTRAAT RICHTING AAIGEM		69	9	1					10
STATIONSSTRAAT RICHTING N46		69	6						6
ZEVEKOOTSTRAAT RICHTING N46		93	27	3					30
ZEVEKOOTSTRAAT RICHTING N9		93	23	2					25
TOTAL			25.546	2.938	570	147	45	25	29.271

Lede

Rue	Borne Kilometrique	Nr de maison	Excès de 0-10 km/h	Excès de 11-20 km/h	Excès de 21-30 km/h	Excès de 31-40 km/h	Excès de plus de 40 km/h	Excès de ??? km/h	TOTAL
A10-E40 Dir Ostende	30.0							1	1
BROEDER DE SAEDELEERSTRAAT RICHTING HOFSTADE		101	6		1				7
BROEDER DE SAEDELEERSTRAAT RICHTING HOFSTADE		75	5	1					6
BROEDER DE SAEDELEERSTRAAT RICHTING LEDE		101	4						4
BROEDER DE SAEDELEERSTRAAT RICHTING LEDE		75	7	1					8
ESSESTRAAT RICHTING IMPEDORP		139	5	1					6
ESSESTRAAT RICHTING IMPEDORP		34	18	1					19
ESSESTRAAT RICHTING N9		139	2	2					4
ESSESTRAAT RICHTING N9		34	3						3
ESSESTRAAT RICHTING PAPEGEMSTRAAT		34	10	3					13
GROTEKAPELLELAAN RICHTING IMPE		115	9	3					12
GROTEKAPELLELAAN RICHTING N442		115	38	1					39
GROTEKAPELLELAAN RICHTING REYMERSSTRAAT		115	18	3					21
Heiplasweg		-						1	1
HOFMEER RICHTING LEDE CENTRUM		23	10	1					11



INFRACTIONS DE VITESSE (autoroutes incluses) : ENDROIT DU CONTRÔLE

2023: 1er semestre

Rue	Borne Kilometrique	Nr de maison	Excès de 0-10 km/h	Excès de 11-20 km/h	Excès de 21-30 km/h	Excès de 31-40 km/h	Excès de plus de 40 km/h	Excès de ??? km/h	TOTAL
HOFSMEER RICHTING SMETLEDE		23	13	1					14
HOGING RICHTING N9		34	6						6
HOGING RICHTING VLIERZELE		34	5						5
HOOGSTRAAT RICHTING ERPE-MERE		185	7	1					8
HOOGSTRAAT RICHTING LEDE		185	4	1					5
Kapellenhoek		108	1	1					2
KEIBERGKERKWEG RICHTING OMMEGANGLAAN		25	1		1				2
Klinkaard		35	5						5
KLINKAARD RICHTING OORDEGEMKOUTER		35	5						5
LANGHAAG RICHTING IMPE		23	4						4
LANGHAAG RICHTING OORDEGEM		23	5	2					7
LEDESTRAAT RICHTING IMPE		58	35	6					41
LEDESTRAAT RICHTING LEDE		58	18	1	1				20
MOLENHOEK RICHTING OORDEGEMKOUTER		93	6	1					7
MOLENHOEK RICHTING SMETLEDEDORP		93	5						5
N442 RICHTING CENTRUM	3.4		11	1					12
N442 RICHTING LEDE CENTRUM	3.3		8						8
N442 RICHTING LEDE CENTRUM		95	71	7	1				79
N442 RICHTING WICHELEN	3.3		39	3					42
N442 RICHTING WICHELEN	3.4		17	3					20
N442 RICHTING WICHELEN		95	71	11					82
N442, WICHELSE STEENWEG RICHTING LEDE	3.6		17	2	1				20
N442, WICHELSE STEENWEG RICHTING WICHELEN	3.6		9	1					10
N9 Direction Oostende	39.0							1	1
N9 RICHTING AALST	37		53	4	1				58
N9 RICHTING AALST	37.0		169	22	1				192
N9 RICHTING WETTEREN	37		35	5					40



INFRACTIONS DE VITESSE (autoroutes incluses) : ENDROIT DU CONTRÔLE

2023: 1er semestre

Rue	Borne Kilométrique	Nr de maison	Excès de 0-10 km/h	Excès de 11-20 km/h	Excès de 21-30 km/h	Excès de 31-40 km/h	Excès de plus de 40 km/h	Excès de ??? km/h	TOTAL
N9 RICHTING WETTEREN	37.0		40	4	1				45
N9 WETTEREN, BRUSSESESTEENWEG 430 NAAR LEDE, GR		*	3.817	267	53	18	7		4.162
NONNENBOSSTRAAT RICHTING WANZELEDORP		55	7	2					9
NONNENBOSSTRAAT RICHTING WICHELEN		55	9	2					11
Oordegemkouter								1	1
ORDEGEMKOUTER RICHTING MOLENHOEK		100	9						9
ORDEGEMKOUTER RICHTING N9		100	2						2
OUD-SMETLEDE RICHTING KAPellenHOEK		17	3						3
OUD-SMETLEDE RICHTING SMETLEDE		17	7	1					8
OUD-SMETLEDE RICHTING WETTEREN		17	19	5	1				25
SCHILDEKENSSTRAAT RICHTING SMETLEDEDORP		62	7						7
SCHILDEKENSSTRAAT RICHTING SMETLEDESTRAAT		62	11	1					12
SMETLEDEDORP RICHTING LEDE CENTRUM		16	21	3	1				25
SMETLEDEDORP RICHTING LEDE CENTRUM		26	12						12
SMETLEDEDORP RICHTING N9		16	28	6					34
SMETLEDEDORP RICHTING N9		26	4	1					5
SPEURTSTRAAT RICHTING KLINKAARD		31	1						1
SPOORSTRAAT RICHTING STATION		17	3	4					7
SPOORSTRAAT RICHTING STEENSTRAAT		17	17	7					24
STEENSTRAAT RICHTING AALST		103	27	1					28
STEENSTRAAT RICHTING HOFSTADE		103	20	5					25
STEENSTRAAT RICHTING LEDE		103	20	4					24
SUIKERSTRAAT RICHTING LEDE		46	24	6	1				31
SUIKERSTRAAT RICHTING WICHELEN		46	39	4					43
WATERMOLENSTRAAT RICHTING REYMEERSSTRAAT		42	8	2					10
WATERMOLENSTRAAT RICHTING WANZELEDORP		42	6						6
TOTAL			4.916	415	64	18	7	4	5.424



INFRACTIONS DE VITESSE (autoroutes incluses) : ENDROIT DU CONTRÔLE
2023: 1er semestre



INFRACTIONS DE VITESSE (autoroutes incluses) : RÉGIME VITESSE

1er semestre 2023

Vitesse autorisée	Excès de 0-10 km/h	Excès de 11-20 km/h	Excès de 21-30 km/h	Excès de 31-40 km/h	Excès de plus de 40	Excès de ??? km/h	TOTAL
30	194	30	2	0	0	0	226
50	17.802	2.468	456	100	30	1	20.857
60	857	31	2	0	0	0	890
70	3.115	268	60	20	8	0	3.471
90	34	15	3	3	0	0	55
120	8.460	541	111	42	14	0	9.168
Inconnu	0	0	0	0	0	28	28
TOTAL	30.462	3.353	634	165	52	29	34.695



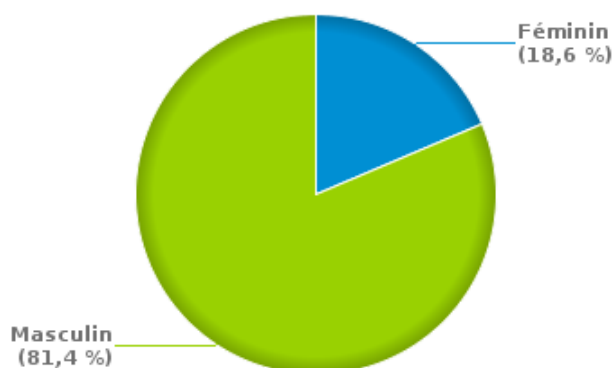
INFRACTIONS ROUTIÈRES (autoroutes incluses) : PROFIL DES CONTREVENANTS

1er semestre 2023

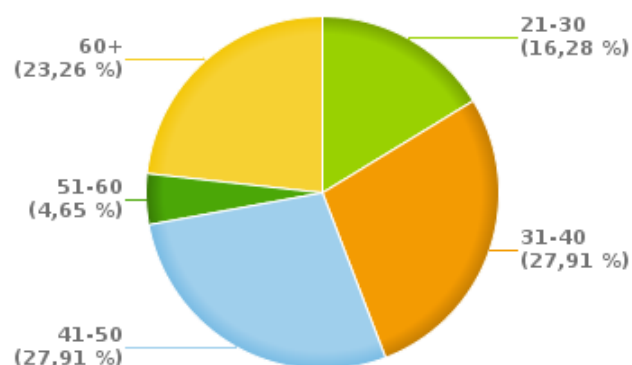
Nombre d'infractions d'alcool par catégorie d'âge et par sexe

	Masculin	Féminin	TOTAL
21-30	6	1	7
31-40	9	3	12
41-50	10	2	12
51-60	2	0	2
60+	8	2	10
TOTAL	35	8	43

% infractions alcool par sexe pour le 1er semestre 2023



% infractions alcool par catégorie d'âge pour le 1er semestre 2023



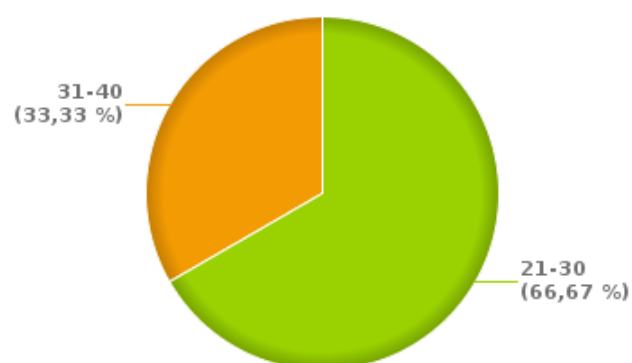
Nombre d'infractions de drogues par catégorie d'âge et par sexe

	Masculin	TOTAL
21-30	2	2
31-40	1	1
TOTAL	3	3

% infractions drogues par sexe pour le 1er semestre 2023



% infractions drogues par catégorie d'âge pour le 1er semestre 2023





INFRACTIONS ROUTIÈRES
FILTRES ET PARAMÈTRES SELECTIONNÉS
DANS CE RAPPORT

Année de début de l'infraction	2015
Année de fin de l'infraction	2023
Trimestre(s)	Trim. 1;Trim. 2
Zone de police	ZP ERPE-MERE/LEDE
Unité locale/fédérale	
Hors/sur autoroute	(autoroutes incluses)
Unité de police constatante	
Date de clôture de la banque de données	30/09/2023

Date de mise à jour du rapport	08 NOV. 2023 17:00:17
---------------------------------------	-----------------------