

**Aperçu
Infractions routières
(autoroutes incluses)
2023: 1er semestre**

ZP AALST

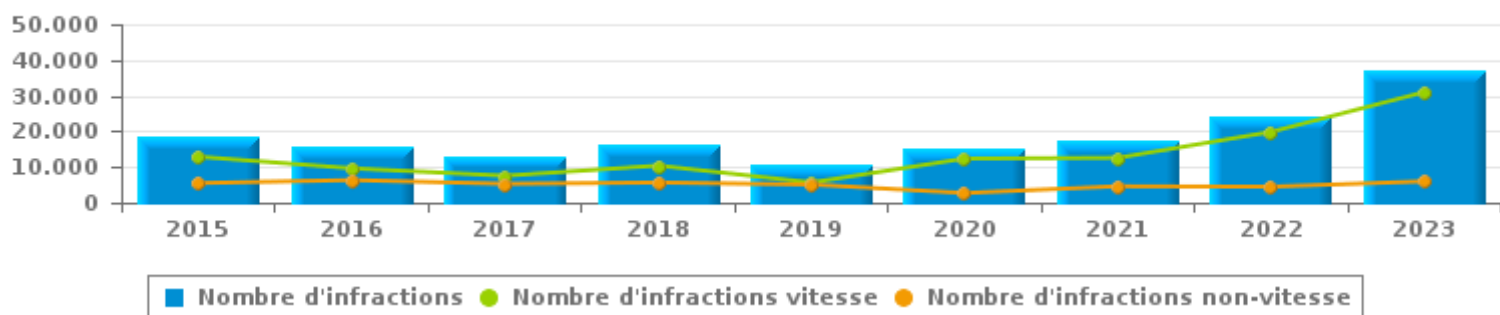


INFRACTIONS ROUTIÈRES (autoroutes incluses) : APERÇU GÉNÉRAL

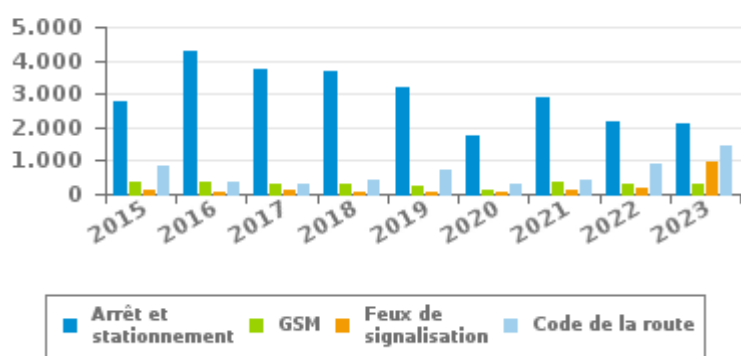
Comparaison 1er semestre 2015 - 2023

	2015	2016	2017	2018	2019	2020	2021	2022	2023
NOMBRE TOTAL D'INFRACTIONS	18.358	15.955	12.828	16.037	10.729	15.062	17.159	24.311	36.982
INFRACTIONS PAR THEME									
	2015	2016	2017	2018	2019	2020	2021	2022	2023
Vitesse	12.876	9.622	7.541	10.393	5.653	12.365	12.567	19.838	30.998
Arrêt et stationnement	2.773	4.295	3.727	3.688	3.169	1.720	2.879	2.145	2.133
GSM	342	379	272	291	234	129	375	298	317
Casque et vêtements de protection	25	17	26	34	33	12	21	31	53
Ceinture et siège enfant	209	226	147	151	94	46	143	61	114
Feux de signalisation	104	54	101	47	70	88	116	165	939
Code de la route	868	384	308	447	721	288	404	908	1.464
Alcool	319	305	224	245	174	87	91	116	120
Drogues	47	40	42	37	36	24	59	46	38
Conditions techniques	315	249	195	312	225	108	164	233	303
Immatriculation	108	100	65	110	86	53	60	96	104
Permis de conduire	167	128	79	165	136	87	182	148	165
Assurance	124	108	61	81	54	44	45	66	48
Poids lourds	33	14	27	22	27	3	8	17	21
Autres	1	8	2	8	3	2	7	2	40
Inconnu	47	26	11	6	14	6	38	141	125

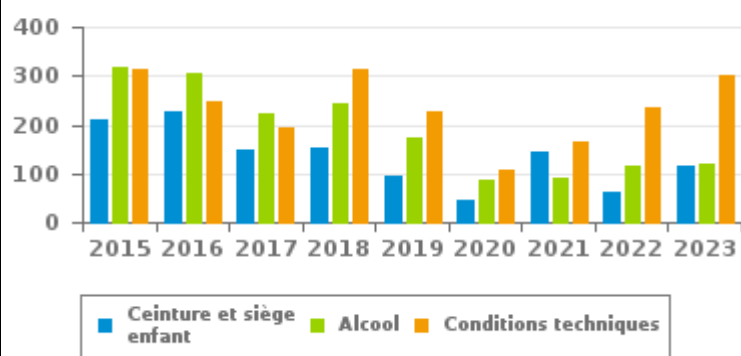
Nombre d'infractions
1er semestre



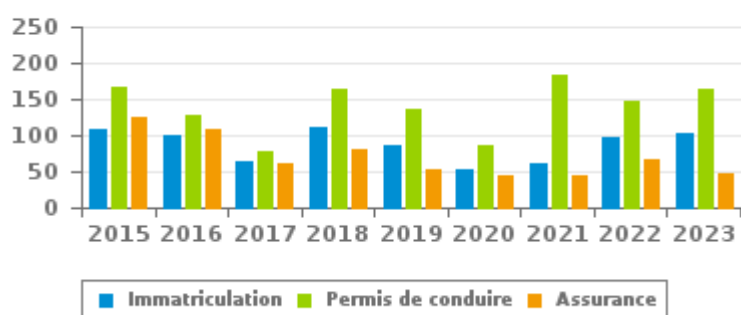
Nombre d'infractions
1er semestre



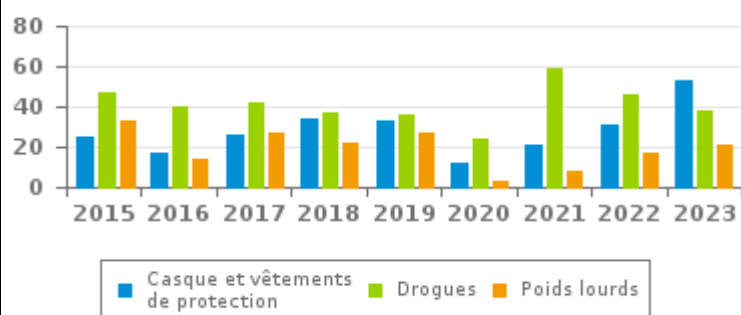
Nombre d'infractions
1er semestre



Nombre d'infractions
1er semestre



Nombre d'infractions
1er semestre





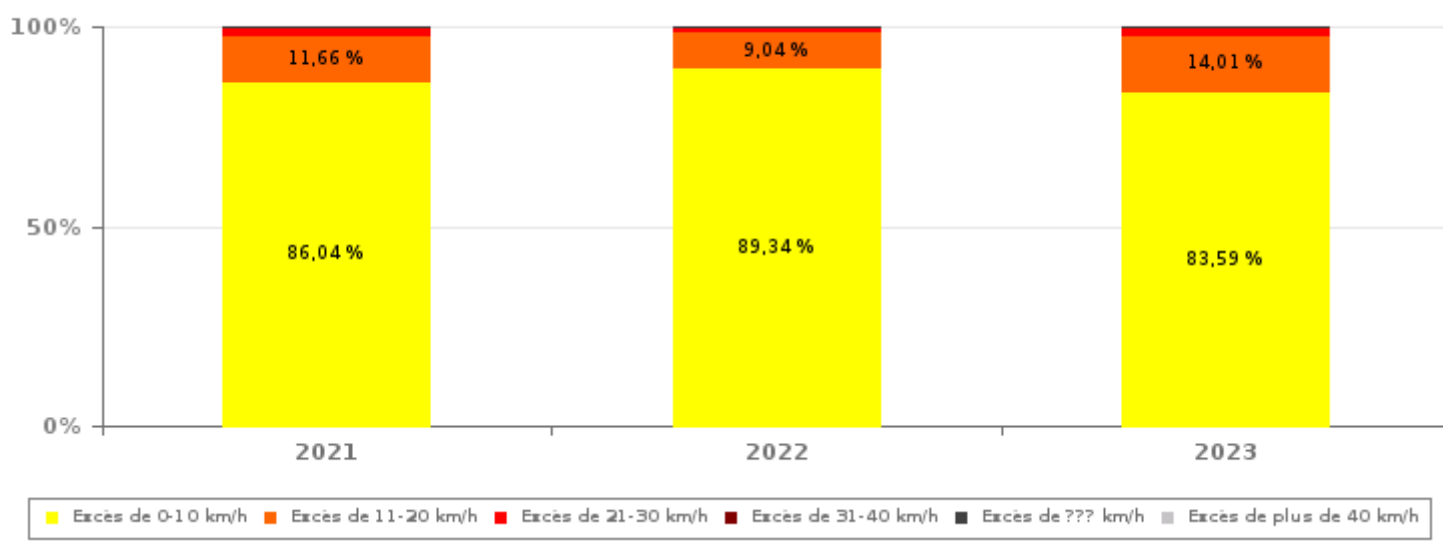
INFRACTIONS ROUTIÈRES (autoroutes incluses) : APERÇU GÉNÉRAL

INFRACTIONS PAR DEGRE DE GRAVITE

Comparaison 1er semestre 2015 - 2023

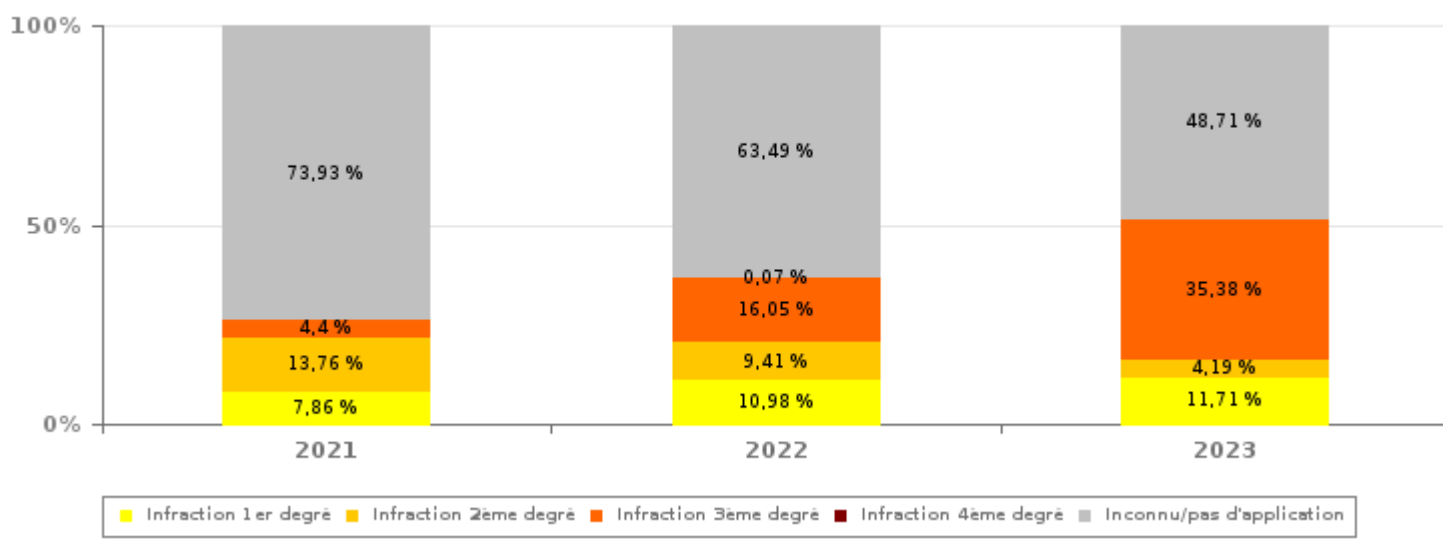
VITESSE	2015	2016	2017	2018	2019	2020	2021	2022	2023
Excès de 0-10 km/h	11.139	8.369	6.491	8.904	4.824	10.359	10.813	17.724	25.911
Excès de 11-20 km/h	1.438	1.058	824	1.265	686	1.630	1.465	1.794	4.342
Excès de 21-30 km/h	206	141	172	164	103	267	199	225	539
Excès de 31-40 km/h	51	25	35	30	13	58	43	39	115
Excès de plus de 40 km/h	17	10	12	8	3	22	17	11	47
Excès de ??? km/h	25	19	7	22	24	29	30	45	44
Sous-total VITESSE	12.876	9.622	7.541	10.393	5.653	12.365	12.567	19.838	30.998

Nombre d'infractions (vitesse): répartition selon la gravité pour le 1er semestre



NON-VITESSE	2015	2016	2017	2018	2019	2020	2021	2022	2023
1er degré	2.562	586	397	564	414	216	361	491	701
2ème degré	1.404	685	482	497	490	255	632	421	251
3ème degré	482	157	181	169	467	211	202	718	2.117
4ème degré	4	1	3	0	1	2	2	3	0
Inconnu/Pas d'application	1.030	4.904	4.224	4.414	3.704	2.013	3.395	2.840	2.915
Sous-total NON-VITESSE	5.482	6.333	5.287	5.644	5.076	2.697	4.592	4.473	5.984

Nombre d'infractions (non-vitesse): répartition selon la gravité pour le 1er semestre





INFRACTIONS ROUTIÈRES (autoroutes incluses) : APERÇU GÉNÉRAL

INFRACTIONS PAR DEGRE DE GRAVITE

Comparaison 1er semestre 2015 - 2023



INFRACTIONS ROUTIÈRES (autoroutes incluses) : APERÇU GÉNÉRAL

Comparaison par mois 1er semestre 2023

	Jan	Fév	Mar	Avr	Mai	Juin	TOTAL
NOMBRE TOTAL D'INFRACTIONS	6.243	7.038	7.328	4.520	5.053	6.800	36.982
INFRACTIONS PAR THEME							
	Jan	Fév	Mar	Avr	Mai	Juin	TOTAL
Vitesse	5.308	6.055	6.355	3.492	3.991	5.797	30.998
Arrêt et stationnement	409	504	392	429	230	169	2.133
GSM	70	43	42	48	72	42	317
Casque et vêtements de protection	5	2	2	11	10	23	53
Ceinture et siège enfant	25	16	19	17	18	19	114
Feux de signalisation	124	173	187	183	162	110	939
Code de la route	124	110	144	187	419	480	1.464
Alcool	19	18	26	12	20	25	120
Drogues	5	5	8	10	7	3	38
Conditions techniques	53	53	40	49	50	58	303
Immatriculation	19	17	19	11	17	21	104
Permis de conduire	30	25	33	23	32	22	165
Assurance	9	3	9	6	10	11	48
Poids lourds	3	2	4	5	3	4	21
Autres	1	0	24	5	5	5	40
Inconnu	39	12	24	32	7	11	125
INFRACTIONS PAR DEGRE DE GRAVI							
	Jan	Fév	Mar	Avr	Mai	Juin	TOTAL
VITESSE							
Excès de 0-10 km/h	4.295	4.931	5.345	3.019	3.356	4.965	25.911
Excès de 11-20 km/h	875	986	899	386	515	681	4.342
Excès de 21-30 km/h	95	99	87	67	81	110	539
Excès de 31-40 km/h	21	19	8	11	24	32	115
Excès de plus de 40 km/h	9	9	9	2	11	7	47
Excès de ??? km/h	13	11	7	7	4	2	44
Sous-total VITESSE	5.308	6.055	6.355	3.492	3.991	5.797	30.998
NON-VITESSE							
1er degré	113	96	123	181	114	74	701
2ème degré	44	38	38	44	44	43	251
3ème degré	222	237	261	255	555	587	2.117
4ème degré	0	0	0	0	0	0	0
Inconnu/Pas d'application	556	612	551	548	349	299	2.915
Sous-total NON-VITESSE	935	983	973	1.028	1.062	1.003	5.984

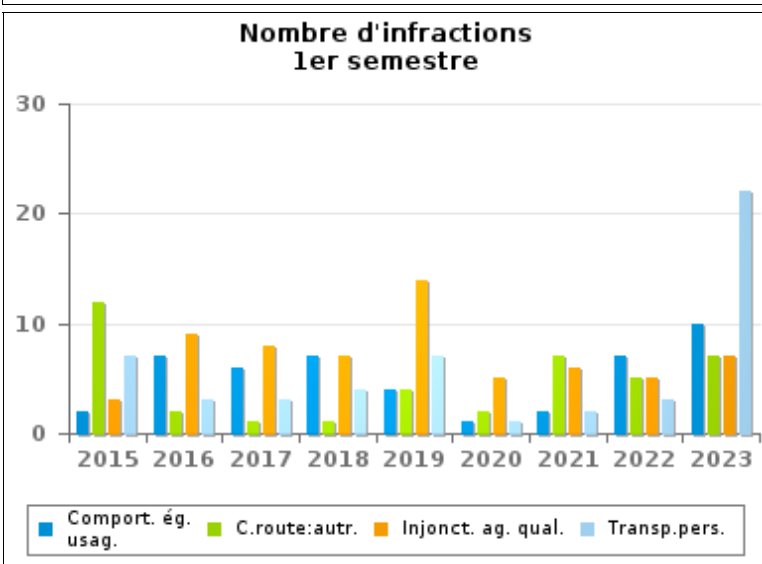
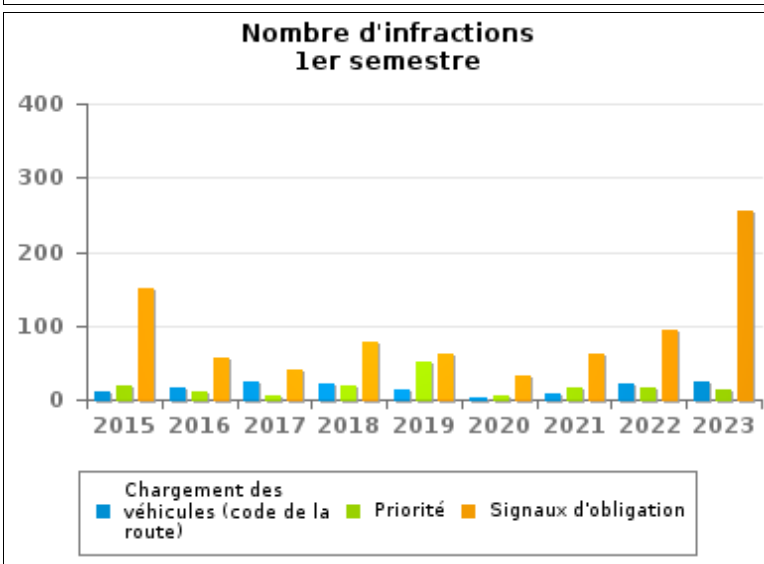
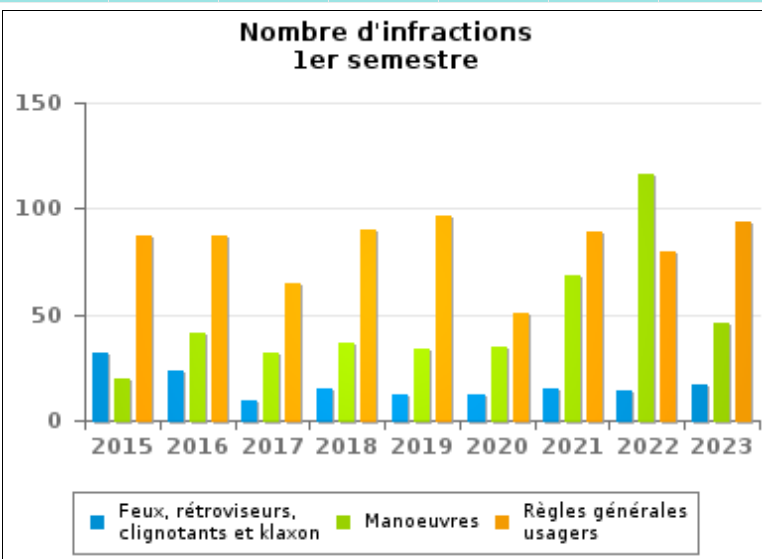
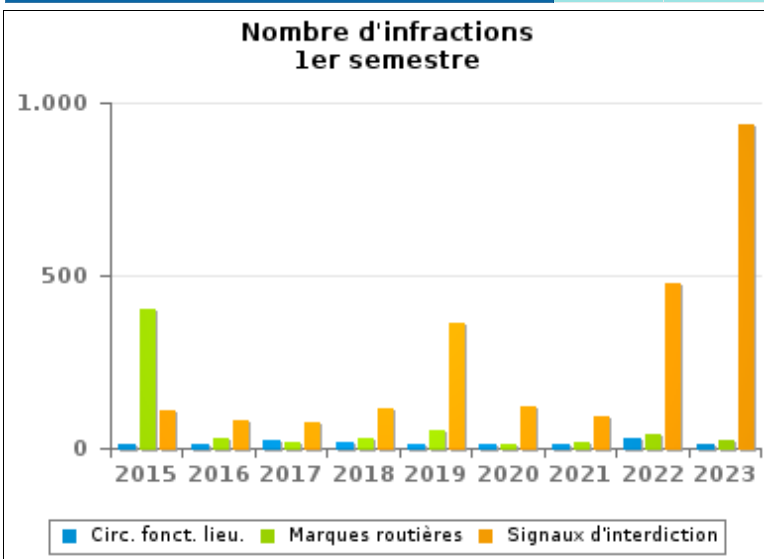


INFRACTIONS ROUTIÈRES (autoroutes incluses) : APERÇU GÉNÉRAL (DÉTAIL)

Comparaison 1er semestre 2015 - 2023

Code de la route

	2015	2016	2017	2018	2019	2020	2021	2022	2023
Signaux d'interdiction	110	83	75	116	361	118	94	475	935
Signaux d'obligation	151	57	41	79	61	33	62	93	255
Règles générales usagers	87	87	65	90	97	51	89	80	94
Marques routières	405	31	15	31	52	13	19	41	22
Manoeuvres	20	41	32	37	34	35	68	116	46
Priorité	18	12	5	20	52	6	17	17	13
Feux, rétroviseurs, clignotants et klaxon	32	23	9	15	12	12	15	14	17
Chargement des véhicules (code de la route)	12	17	24	22	14	2	9	21	25
Circulation en fonction du lieu	9	12	24	18	9	9	14	31	11
Injonctions des agents qualifiés	3	9	8	7	14	5	6	5	7
Transport de personnes (code de la route)	7	3	3	4	7	1	2	3	22
Comportement à l'égard de certains usagers	2	7	6	7	4	1	2	7	10
Code de la route: autres	12	2	1	1	4	2	7	5	7
TOTAL	868	384	308	447	721	288	404	908	1.464





INFRACTIONS ROUTIÈRES (autoroutes incluses) : TOP 5 DES INFRACTIONS

1er semestre 2023

Toutes les infractions

Theme	Article de loi	Nombre d'infractions	% (*)
Vitesse	(Attention : l'infraction suivante est uniquement valable pour la Région flamande) Art. 11.1. Dans les agglomérations, la vitesse est limitée à 50 km à l'heure [...].	19.404	52,47%
Vitesse	(Attention : l'infraction suivante est uniquement valable pour la Région flamande) Art. 11.2.1°- b). En dehors des agglomérations, la vitesse est limitée à 120 km à l'heure [...] sur les voies publiques divisées en quatre bandes de circulation ou plus dont deux au moins sont affectées à chaque sens de circulation, pour autant que les sens de circulation soient séparés autrement qu'avec des marques routières [...]. Les limitations de vitesse inférieures imposées par le signal C43 ou résultant de l'article 11.3. restent d'application. Art. 5. Les usagers doivent se conformer aux signaux lumineux de circulation, aux signaux routiers et aux marques routières, lorsque ceux-ci sont réguliers en la forme, suffisamment visibles et placés conformément aux prescriptions du [...] règlement [général sur la police de la circulation routière et de l'usage de la voie publique]. Art. 68.3. [...] Sign. C43 [avec la mention 90]. A partir du signal jusqu'au prochain carrefour [ou signal C45], inter	6.746	18,24%
Vitesse	(Attention : l'infraction suivante est uniquement valable pour la Région flamande) Art. 11.2.1°- b). En dehors des agglomérations, la vitesse est limitée à 120 km à l'heure [...] sur les voies publiques divisées en quatre bandes de circulation ou plus dont deux au moins sont affectées à chaque sens de circulation, pour autant que les sens de circulation soient séparés autrement qu'avec des marques routières [...]. Les limitations de vitesse inférieures imposées par le signal C43 ou résultant de l'article 11.3. restent d'application. Art. 5. Les usagers doivent se conformer[...] aux signaux routiers [...], lorsque ceux-ci sont réguliers en la forme, suffisamment visibles et placés conformément aux prescriptions du [...] [Code de la route]. Art. 68.3. [...] Sign. C43 [avec la mention 70]. A partir du signal jusqu'au prochain carrefour [ou signal C45], interdiction de circuler à une vitesse supérieure à [70 km/h] [...].	1.899	5,13%
Vitesse	(Attention : l'infraction suivante est uniquement valable pour la Région flamande) Art. 22quater. Dans les zones délimitées par les signaux routiers F4a et F4b, la vitesse est limitée à 30 km à l'heure.	1.240	3,35%
Arrêt et stationnement		2.086	5,64%

Infractions du 4ème degré

Theme	Article de loi	Nombre d'infractions	% (*)

(*) % par rapport au nombre total d'infractions



INFRACTIONS ROUTIÈRES (autoroutes incluses) : MOMENT

Nombre d'infractions selon le moment de la semaine

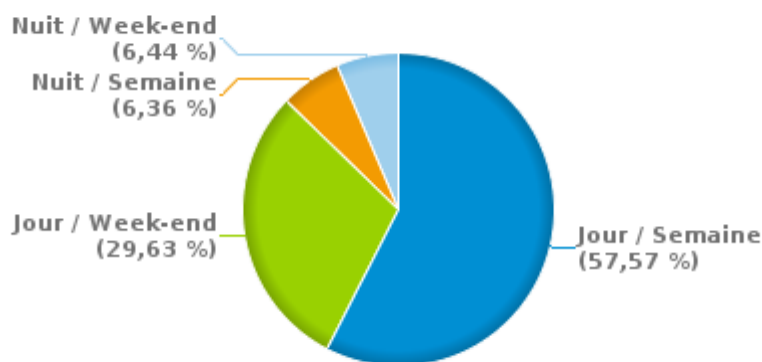
1er semestre 2023

	Semaine			Week-end			TOTAL
	Jour	Nuit	Sous-total	Jour	Nuit	Sous-total	
Vitesse	17.026	2.176	19.202	9.848	1.948	11.796	30.998
Arrêt et stationnement	1.494	46	1.540	498	95	593	2.133
GSM	201	5	206	108	3	111	317
Casque et vêtements de protection	43	1	44	9	0	9	53
Ceinture et siège enfant	76	2	78	21	15	36	114
Feux de signalisation	674	58	732	161	46	207	939
Code de la route	1.257	16	1.273	135	56	191	1.464
Alcool	12	13	25	17	78	95	120
Drogues	17	2	19	5	14	19	38
Conditions techniques	190	16	206	60	37	97	303
Immatriculation	68	3	71	23	10	33	104
Permis de conduire	84	12	96	20	49	69	165
Assurance	32	0	32	10	6	16	48
Poids lourds	19	0	19	0	2	2	21
Autres	19	0	19	5	16	21	40
Inconnu	79	1	80	37	8	45	125
TOTAL	21.291	2.351	23.642	10.957	2.383	13.340	36.982

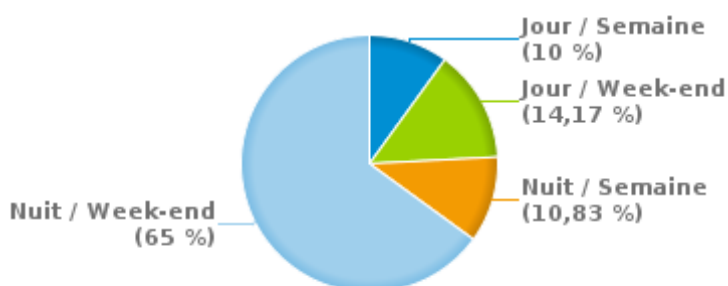
Weekend = Du vendredi 22h00 jusqu'au lundi 06h00
 Semaine = Du lundi 06h00 jusqu'au vendredi 22h00

Jour: de 06h00 à 22h00
 Nuit: de 22h00 à 06h00

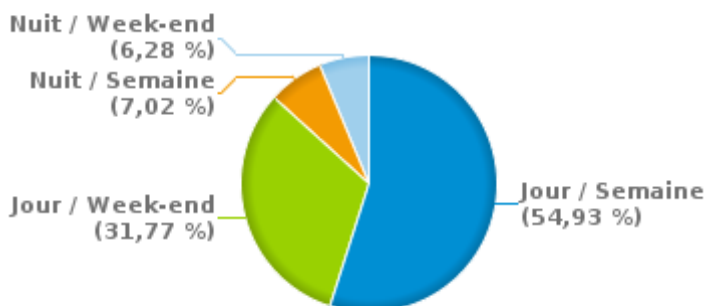
% infractions selon le moment pour le 1er semestre 2023



% infractions alcool selon le moment pour le 1er semestre 2023



% infractions vitesse selon le moment pour le 1er semestre 2023





INFRACTIONS DE VITESSE (autoroutes incluses) : ENDROIT DU CONTRÔLE

2023: 1er semestre

Aalst

Rue	Borne Kilométrique	Nr de maison	Excès de 0-10 km/h	Excès de 11-20 km/h	Excès de 21-30 km/h	Excès de 31-40 km/h	Excès de plus de 40 km/h	Excès de ??? km/h	TOTAL
A10-E40 Dir Bruxelles	17.4							1	1
A10-E40 Dir Bruxelles	22.4							2	2
A10-E40 Dir Bruxelles	22.5							1	1
A10-E40 Dir Bruxelles								2	2
A10-E40 Dir Ostende	15.0							3	3
A10-E40 Dir Ostende	17.4							1	1
A10-E40 Dir Ostende	17.5		1						1
A10-E40 Dir Ostende							2	6	8
AARTSTRAAT RICHTING GIJZEGEM		20	5						5
AFFLIGEMDREEF RICHTING BERGEKOUTER		57	19						19
AFFLIGEMDREEF RICHTING BRUSSELSE STEENWEG		57	15						15
Albrechtlaan								2	2
ALBRECHTLAAN RICHTING BRUSSELSE STEENWEG	5.6		7						7
ALBRECHTLAAN RICHTING BRUSSELSE STEENWEG	5.7		147	18	3	1			169
ALBRECHTLAAN RICHTING LEOPOLDLAAN	5.6	78A	2						2
ALBRECHTLAAN RICHTING MOORSELBAAN		23	12	2					14
Autosnelweg Oostende-Brussel								3	3
Baardegem-Dorp		66	2						2
Baardegem-Dorp		66170		1					1
BAARDEGEM-DORP RICHTING MOORSEL		66	186	35	5				226
BAARDEGEM-DORP RICHTING OPWIJK		66	133	27	4				164
BEEKSTRAAT THV VERLICHTINGSPAAL OV8938 RICHTING LA		*	36	4	1				41
BEEKSTRAAT THV VERLICHTINGSPAAL OV8938 RICHTING M		*	25	2					27
BERGSTRAAT RICHTING HAALTERN		36A	11	2	1				14
BERGSTRAAT RICHTING NIEUWERKERKEN CENTRUM		36	9						9
BLAUWENBERGSTRAAT THV VLP 4623 RICHTING AALST	*	*	104	22	10	1			137



INFRACTIONS DE VITESSE (autoroutes incluses) : ENDROIT DU CONTRÔLE

2023: 1er semestre

Rue	Borne Kilometrique	Nr de maison	Excès de 0-10 km/h	Excès de 11-20 km/h	Excès de 21-30 km/h	Excès de 31-40 km/h	Excès de plus de 40 km/h	Excès de ??? km/h	TOTAL
BLAUWENBERGSTRAAT THV VLP 4623 RICHTING NIEUWERKERKEN	*	*	121	18	9				148
Boudewijnlaan				1					1
BOUDEWIJNLAAN RICHTING HEILIG HARTLAAN		105	2						2
BOUDEWIJNLAAN RICHTING SIESEGEMLAAN		105	2						2
BOUDEWIJNLAAN RICHTING VIADUCT		47	114	18	1	1			134
BREDESTRAAT RICHTING AALST CENTRUM		368	13	2					15
BREDESTRAAT RICHTING HERDERSEM		368	17	5					22
BREMTSTRAAT RICHTING HAALERT		4	7	1					8
BREMTSTRAAT RICHTING NIEUWERKERKEN CENTRUM		4	40	4	2				46
BRUSSELBAAN RICHTING AALST		265	128	8	1				137
BRUSSELBAAN RICHTING AALST CENTRUM		191	32						32
BRUSSELBAAN RICHTING AFFLIGEM		191	32	3					35
BRUSSELBAAN RICHTING AFFLIGEM		265	103	11	1				115
BRUSSELSE STEENWEG RICHTING AALST		223	29	8					37
BRUSSELSE STEENWEG RICHTING AALST		246	28	1	1				30
BRUSSELSE STEENWEG RICHTING AALST		250	36	3			1		40
BRUSSELSE STEENWEG RICHTING AFFLIGEM		223	43	7	1	1			52
BRUSSELSE STEENWEG RICHTING AFFLIGEM		246	73	6	1				80
BRUSSELSE STEENWEG RICHTING BRUSSEL		250	27	1		1	1		30
DRIES RICHTING GERAARDSBERGSESTEENWEG		9	17	2					19
DRIES RICHTING PIJPENBEEK		9	25	1					26
Elderbergstraat								1	1
EUROPASTRAAT RICHTING BAARDEGEM		23	9	2					11
EUROPASTRAAT RICHTING MELDERT		23	16	1					17
FALUINTJESSTRAAT RICHTING AFFLIGEM		60	57	5	2	1			65
FALUINTJESSTRAAT RICHTING BAARDEGEM		60	68	5					73
FRITZ DE WOLFKAAL THV HET KRUIPUNT TREINSTRAAT RI		*	68	21	2				91



INFRACTIONS DE VITESSE (autoroutes incluses) : ENDROIT DU CONTRÔLE

2023: 1er semestre

Rue	Borne Kilométrique	Nr de maison	Excès de 0-10 km/h	Excès de 11-20 km/h	Excès de 21-30 km/h	Excès de 31-40 km/h	Excès de plus de 40 km/h	Excès de ??? km/h	TOTAL
Gentse steenweg		279	1						1
Gentse steenweg			1					1	2
GENTSE STEENWEG RICHTING AALST		261	3						3
GENTSE STEENWEG RICHTING AALST CENTRUM		446	48	4	4				56
GENTSE STEENWEG RICHTING GENT		261	4						4
GENTSE STEENWEG RICHTING GENT		446	56	5	4				65
Gentsestraat		99						1	1
Geraardsbergsesteenweg		100						1	1
Geraardsbergsesteenweg					1		1	2	4
GERAARDSBERGSESTEENWEG RICHTING CHURCHILLSTEEN		22	9						9
GERAARDSBERGSESTEENWEG RICHTING CHURCHILLSTEEN		49	33	2	1				36
GERAARDSBERGSESTEENWEG RICHTING CHURCHILLSTEEN		68	34	2					36
GERAARDSBERGSESTEENWEG RICHTING HAALTERT		22	13	1	1				15
GERAARDSBERGSESTEENWEG RICHTING HAALTERT		49	35	3	2				40
GERAARDSBERGSESTEENWEG RICHTING HAALTERT		68	84	5	1				90
Graanmarkt								1	1
GROTE BAAN RICHTING AALST		18	111	6	1	1			119
GROTE BAAN RICHTING AALST CENTRUM		10	40	6					46
GROTE BAAN RICHTING CENTRUM HERDERSEM		288	29	3					32
GROTE BAAN RICHTING HERDERSEM		236	23	3					26
GROTE BAAN RICHTING HERDERSEM-CENTRUM		10	23	3	1				27
GROTE BAAN RICHTING HERDERSEM-CENTRUM		18	55	8					63
GROTE BAAN RICHTING WIEZE		236	43	3					46
GROTE BAAN RICHTING WIEZE		288	7						7
GUDSTRAAT RICHTING HERDERSEM		39	42	8	4				54
GUDSTRAAT RICHTING MOORSEL		39	12	5	1				18
GUDSTRAAT, THV VERLICHTINGSPAAL 1485 RI HERDERSEM		*	22	3					25



INFRACTIONS DE VITESSE (autoroutes incluses) : ENDROIT DU CONTRÔLE

2023: 1er semestre

Rue	Borne Kilométrique	Nr de maison	Excès de 0-10 km/h	Excès de 11-20 km/h	Excès de 21-30 km/h	Excès de 31-40 km/h	Excès de plus de 40 km/h	Excès de ??? km/h	TOTAL
GUDSTRAAT, THV VERLICHTINGSPAAL 1485 RI MOORSEL		*	37	15	2				54
Heilborre		11						1	1
Heilig Hartlaan								5	5
HOLLESTRAAT RICHTING MOORSEL CENTRUM		46	23	1					24
HOLLESTRAAT RICHTING WIEZE		46	24	1					25
INDUSTRIELAAN RICHTING CHURCHILLSTEENWEG		14	185	34	10	2			231
INDUSTRIELAAN RICHTING NINOVESTEENWEG		14	153	28	3	1			185
KAPELLEOMMEGANG RICHTING GROTE BAAN		21	12	1					13
KAPELLEOMMEGANG RICHTING KOUTERBAAN		21	22	4					26
Keizersplein								1	1
KOEKEROEL RICHTING CENTRUM HERDERSEM		33	13	6					19
KOEKEROEL RICHTING MOORSEL		33	14	2					16
KOKSTRAAT RICHTING MOORSEL		47	9						9
KOKSTRAAT RICHTING WIEZE		47	5	2					7
Koolstraat								1	1
KRUISABEELSTRAAT RICHTING MOORSEL CENTRUM		55	13	3	1	1			18
KRUISABEELSTRAAT RICHTING MOORSEL CENTRUM		58	67	12	1				80
KRUISABEELSTRAAT RICHTING WIEZE		55	10	4	2				16
KRUISABEELSTRAAT RICHTING WIEZE		58	71	15	2				88
KWALESTRAAT RICHTING AALST CENTRUM		154	10	7					17
KWALESTRAAT RICHTING NIEUWERKERKEN-DORP		154	94	4					98
LEOPOLDLAAN RICHTING HEILIG HARTLAAN		83	16	2					18
MOORSELBAAN RICHTING AALST		349	221	27	3				251
MOORSELBAAN RICHTING AALST CENTRUM		449	347	35	2	2			386
MOORSELBAAN RICHTING MOORSEL		349	211	29	4	2			246
MOORSELBAAN RICHTING MOORSEL		449	249	32	1				282
N405 Aalst (N9) - Ninove (N8)								1	1



INFRACTIONS DE VITESSE (autoroutes incluses) : ENDROIT DU CONTRÔLE

2023: 1er semestre

Rue	Borne Kilométrique	Nr de maison	Excès de 0-10 km/h	Excès de 11-20 km/h	Excès de 21-30 km/h	Excès de 31-40 km/h	Excès de plus de 40 km/h	Excès de ??? km/h	TOTAL
N406 STEENWEG NAAR OUDEGEM RICHTING AALST		182	1.356	24	1				1.381
N41 Direction Aalst	2		7						7
N45 AALST EXPRESSWEG NAAR HAALERT EXPRESSWEG R	4.6	*	1.875	225	29	11	1		2.141
N45 Direction Aalst								1	1
N45 HAALERT, EXPRESSWEG NAAR AALST RICHTING AALS	1.9		3.935	562	82	23	9		4.611
N9 BRUSSELE STEENWEG RICHTING BRUSSEL	25.2		175	7	2				184
N9 BRUSSELE STEENWEG RICHTING PARKLAAN		20	80	5					85
N9 Direction Bruxelles	28.0							1	1
N9 Direction Bruxelles		211	30	4					34
N9 RICHTING AALST		211	28	1	3	1			33
NIEUWENBROEKSTRAAT RICHTING AALST		13	121	20	4		2		147
NIEUWENBROEKSTRAAT RICHTING GENTSE STEENWEG		20	75	9	2		1		87
NIEUWENBROEKSTRAAT RICHTING NIEUWERKERKEN		13	46	11	2				59
NIEUWENBROEKSTRAAT RICHTING NIEUWERKERKEN-DORP		20	28	8	2				38
NINOVESTEENWEG RICHTING AALST		28	76	11	3	1			91
NINOVESTEENWEG RICHTING AALST CENTRUM	3.0	32	7						7
NINOVESTEENWEG RICHTING AALST CENTRUM		28	14	1					15
NINOVESTEENWEG RICHTING AALST CENTRUM		32	11						11
NINOVESTEENWEG RICHTING DENDERLEEUV		28	98	10	4	2			114
NINOVESTEENWEG RICHTING DENDERLEEUV		32	55	8					63
NINOVESTEENWEG RICHTING NINOVE		28			1				1
NINOVESTEENWEG RICHTING VILLALAAAN		28	100	12	1				113
OPWIJKSE STEENWEG RICHTING BAARDEGEM		66	38	2					40
OPWIJKSE STEENWEG RICHTING MOORSEL		66	43	6					49
OUDE ABDIJSTRAAT RICHTING BOTERMELKSTRAAT		39	10	1					11
OUDE ABDIJSTRAAT RICHTING BOTERMELKSTRAAT		53	11	2					13
OUDE ABDIJSTRAAT RICHTING ROZENDREEF		39	5		1				6



INFRACTIONS DE VITESSE (autoroutes incluses) : ENDROIT DU CONTRÔLE

2023: 1er semestre

Rue	Borne Kilométrique	Nr de maison	Excès de 0-10 km/h	Excès de 11-20 km/h	Excès de 21-30 km/h	Excès de 31-40 km/h	Excès de plus de 40 km/h	Excès de ??? km/h	TOTAL
OUDE ABDIJSTRAAT RICHTING ROZENDREEF		53	8	3					11
OUDE GENTBAAN RICHTING AALST		226	4						4
OUDE GENTBAAN RICHTING LEDE		226	3						3
Overbroekstraat		15				1			1
OVERBROEKSTRAAT RICHTING GIJZEGEM		15	93	23					116
OVERBROEKSTRAAT RICHTING KAREL VAN DER SLOTENST		15	90	14	1	1			106
PACHTHOFSTRAAT RICHTING GIJZEGEM CENTRUM		139	21	7	3	1			32
PACHTHOFSTRAAT RICHTING SCHOONAARDE		100	4						4
PACHTHOFSTRAAT RICHTING SCHOONAARDE		139	25	6		1			32
PACHTHOFSTRAAT RICHTING STEENWEG NAAR OUDEGEM		100	3	1					4
PARKLAAN RICHTING ROTONDE HARING		81	21	2	1				24
Pierre Corneliskaai								2	2
PIERRE CORNELISKAAI RICHTING SINT ANNABRUG		15A	175	70	9	1	1		256
PIERRE CORNELISKAAI RICHTING ZWARTE HOEKBRUG		15A	99	26	3	1			129
PONTWEG RICHTING AALST		130	18			1			19
PONTWEG RICHTING WIEZE		130	29	3	1				33
R41 AALST, SIESEGEMLAAN 169 NAAR AALST, BOUDEWIJNLAAN		*	8.901	744	60	2			9.707
R41 BOUDEWIJNLAAN KRUIPUNT LEDEBAAN RICHTING AALST	2.95	*	582	423	79	16	15		1.115
R41 BOUDEWIJNLAAN KRUIPUNT LEDEBAAN RICHTING WIEZE	2.95	*	555	1.260	128	35	10		1.988
R41 SIESEGEMLAAN KRUIPUNT KWALESTRAAT RICHTING AALST		*	1.494	121	9		1		1.625
R41 SIESEGEMLAAN RICHTING NINOVE	0.7		258	14	2				274
ROLAND MONTEYNestraat RICHTING DISGENAATDREEF		1	171	29	1				201
Sint Jobstraat		276						1	1
SINT JOBSTRAAT RICHTING AALST		193	8						8
SINT JOBSTRAAT RICHTING NIEUWERKERKEN		193	12	2		1			15
STEENWEG NAAR OUDEGEM KRUIPUNT DEKKERSWEG RICHTING AALST	8.15		142	5					147
STEENWEG NAAR OUDEGEM RICHTING AALST		69	12	2	1				15



INFRACTIONS DE VITESSE (autoroutes incluses) : ENDROIT DU CONTRÔLE

2023: 1er semestre

Rue	Borne Kilométrique	Nr de maison	Excès de 0-10 km/h	Excès de 11-20 km/h	Excès de 21-30 km/h	Excès de 31-40 km/h	Excès de plus de 40 km/h	Excès de ??? km/h	TOTAL
STEENWEG NAAR OUDEGEM RICHTING AALST		73	17	4			1		22
STEENWEG NAAR OUDEGEM RICHTING DENDERMONDE		69	7	1					8
STEENWEG NAAR OUDEGEM RICHTING DENDERMONDE		73	17	1					18
Vaartstraat		1						1	1
Vaartstraat		23	1						1
VAN DER NOOTSTRAAT THV KRUIPUNT RAVENAKKERSTRAAT			47	8		1			56
VERECKENSTRAAT RICHTING ROLAND MONTEYNestraat		35	196	17					213
VERECKENSTRAAT RICHTING STEENWEG NAAR OUDEGEM		35	144	22			1		167
Vrijheidstraat		63						1	1
WELVAARTSTRAAT RICHTING GENTSE STEENWEG		74	59	2	2				63
WIJNGAARDVELD RICHTING AALST		14	20	2	2				24
WIJNGAARDVELD RICHTING AALST		16	46	11	2				59
WIJNGAARDVELD RICHTING HERDERSEM		14	14	2					16
WIJNGAARDVELD RICHTING HERDERSEM		16	36	7	1				44
TOTAL			25.911	4.342	539	115	47	44	30.998



INFRACTIONS DE VITESSE (autoroutes incluses) : RÉGIME VITESSE

1er semestre 2023

Vitesse autorisée	Excès de 0-10 km/h	Excès de 11-20 km/h	Excès de 21-30 km/h	Excès de 31-40 km/h	Excès de plus de 40	Excès de ??? km/h	TOTAL
30	1.505	286	27	4	2	0	1.824
50	16.843	3.134	389	77	32	0	20.475
70	1.752	135	12	0	2	0	1.901
90	5.810	787	111	34	10	0	6.752
120	1	0	0	0	1	0	2
Inconnu	0	0	0	0	0	44	44
TOTAL	25.911	4.342	539	115	47	44	30.998



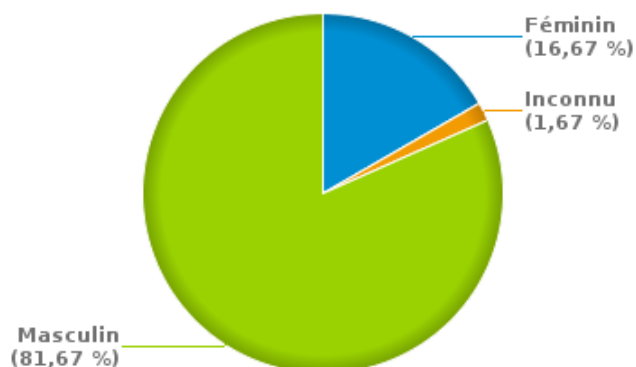
INFRACTIONS ROUTIÈRES (autoroutes incluses) : PROFIL DES CONTREVENANTS

1er semestre 2023

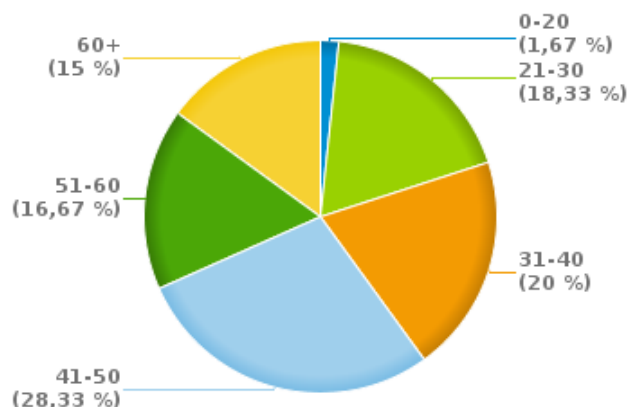
Nombre d'infractions d'alcool par catégorie d'âge et par sexe

	Masculin	Féminin	Inconnu	TOTAL
0-20	2	0	0	2
21-30	16	6	0	22
31-40	20	3	1	24
41-50	31	2	1	34
51-60	18	2	0	20
60+	11	7	0	18
TOTAL	98	20	2	120

% infractions alcool par sexe pour le 1er semestre 2023



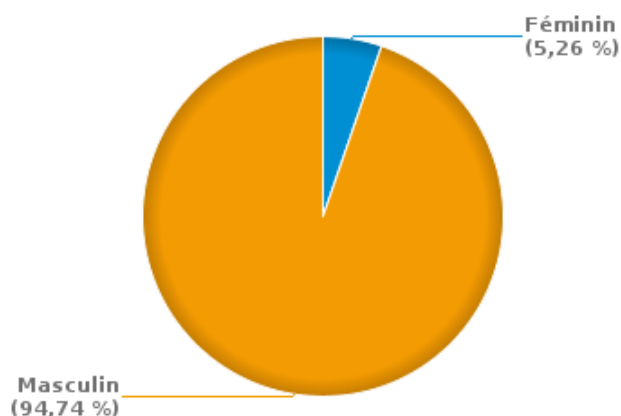
% infractions alcool par catégorie d'âge pour le 1er semestre 2023



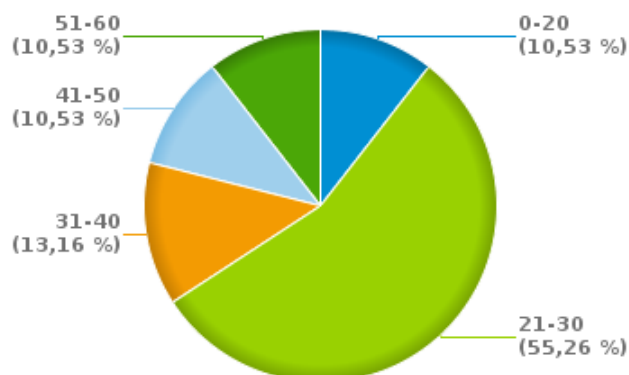
Nombre d'infractions de drogues par catégorie d'âge et par sexe

	Féminin	Masculin	TOTAL
0-20	0	4	4
21-30	1	20	21
31-40	1	4	5
41-50	0	4	4
51-60	0	4	4
TOTAL	2	36	38

% infractions drogues par sexe pour le 1er semestre 2023



% infractions drogues par catégorie d'âge pour le 1er semestre 2023





INFRACTIONS ROUTIÈRES
FILTRES ET PARAMÈTRES SELECTIONNÉS
DANS CE RAPPORT

Année de début de l'infraction	2015
Année de fin de l'infraction	2023
Trimestre(s)	Trim. 1;Trim. 2
Zone de police	ZP AALST
Unité locale/fédérale	
Hors/sur autoroute	(autoroutes incluses)
Unité de police constatante	
Date de clôture de la banque de données	30/09/2023

Date de mise à jour du rapport	08 NOV. 2023 17:00:17
---------------------------------------	-----------------------