

**Aperçu  
Infractions routières  
(autoroutes incluses)  
2023: 1er semestre**

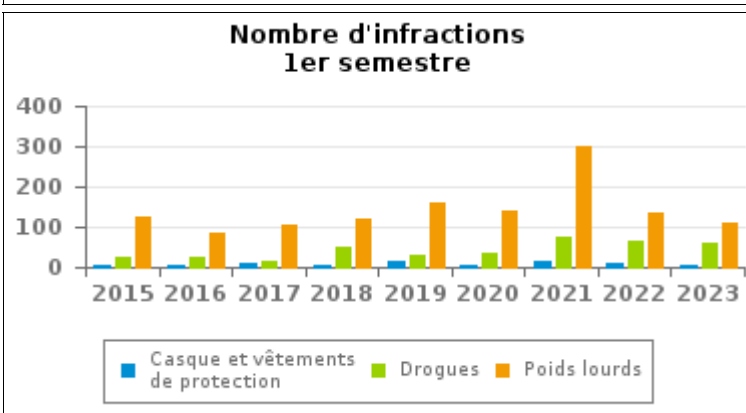
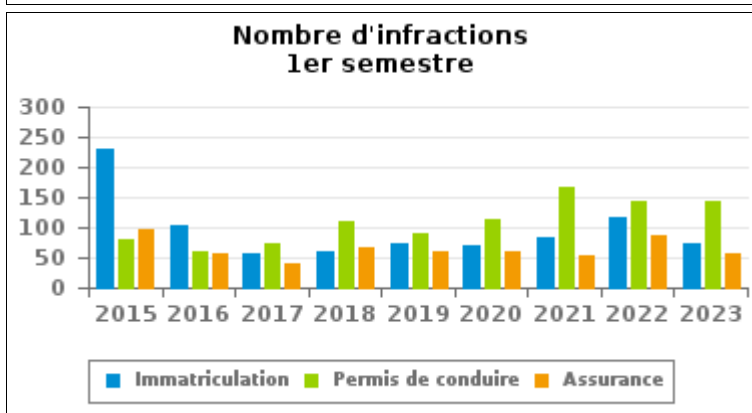
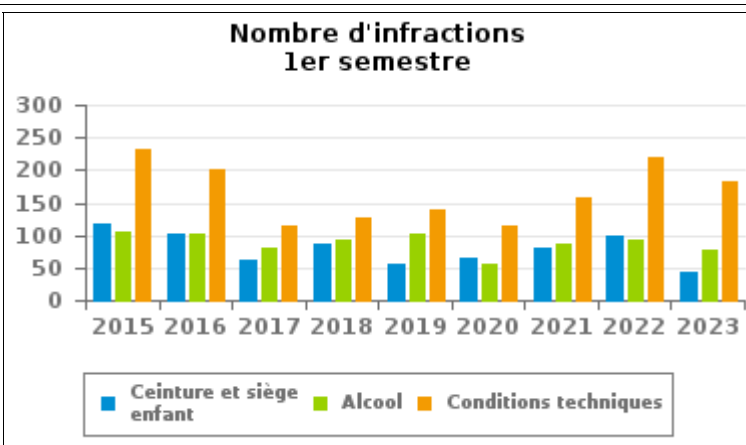
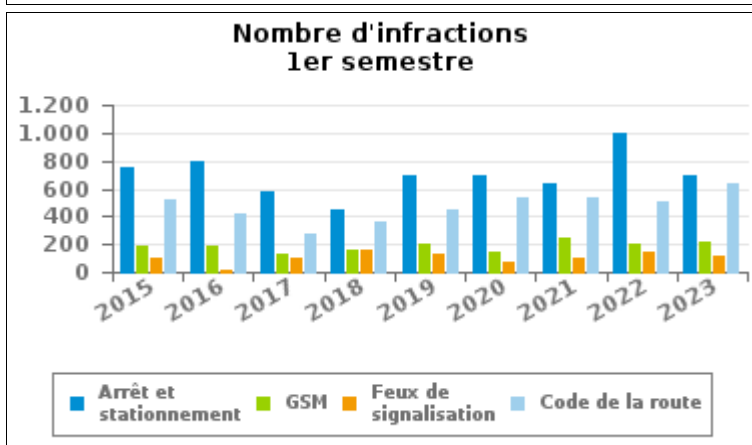
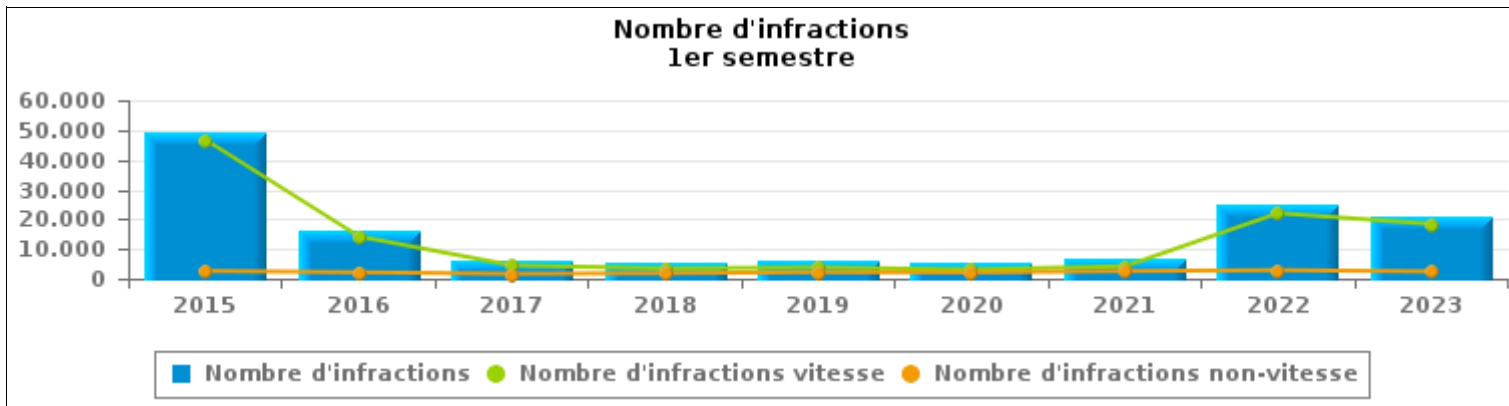
**ZP WETTEREN LAARNE  
WICHELEN (WETTEREN)**



# INFRACTIONS ROUTIÈRES (autoroutes incluses) : APERÇU GÉNÉRAL

## Comparaison 1er semestre 2015 - 2023

	2015	2016	2017	2018	2019	2020	2021	2022	2023
<b>NOMBRE TOTAL D'INFRACTIONS</b>	<b>49.241</b>	<b>16.364</b>	<b>6.124</b>	<b>5.301</b>	<b>5.979</b>	<b>5.198</b>	<b>6.731</b>	<b>24.915</b>	<b>20.823</b>
<b>INFRACTIONS PAR THEME</b>									
	2015	2016	2017	2018	2019	2020	2021	2022	2023
Vitesse	46.649	14.201	4.470	3.456	3.791	3.090	4.180	22.028	18.404
Arrêt et stationnement	751	788	575	454	690	698	639	995	695
GSM	186	194	135	153	199	142	245	199	218
Casque et vêtements de protection	6	4	9	4	16	7	14	10	3
Ceinture et siège enfant	116	102	62	86	56	65	80	99	43
Feux de signalisation	96	11	106	156	124	78	101	151	115
Code de la route	525	422	276	364	441	529	535	510	640
Alcool	105	102	80	94	102	56	88	92	76
Drogues	23	25	13	48	31	37	76	64	58
Conditions techniques	233	202	115	128	139	113	159	219	182
Immatriculation	229	104	56	60	72	70	84	118	75
Permis de conduire	80	61	74	109	91	113	166	143	144
Assurance	98	58	40	67	61	59	55	87	56
Poids lourds	126	87	103	118	159	140	302	133	110
Autres	4	1	2	2	2	0	4	1	1
Inconnu	14	2	8	2	5	1	3	66	3





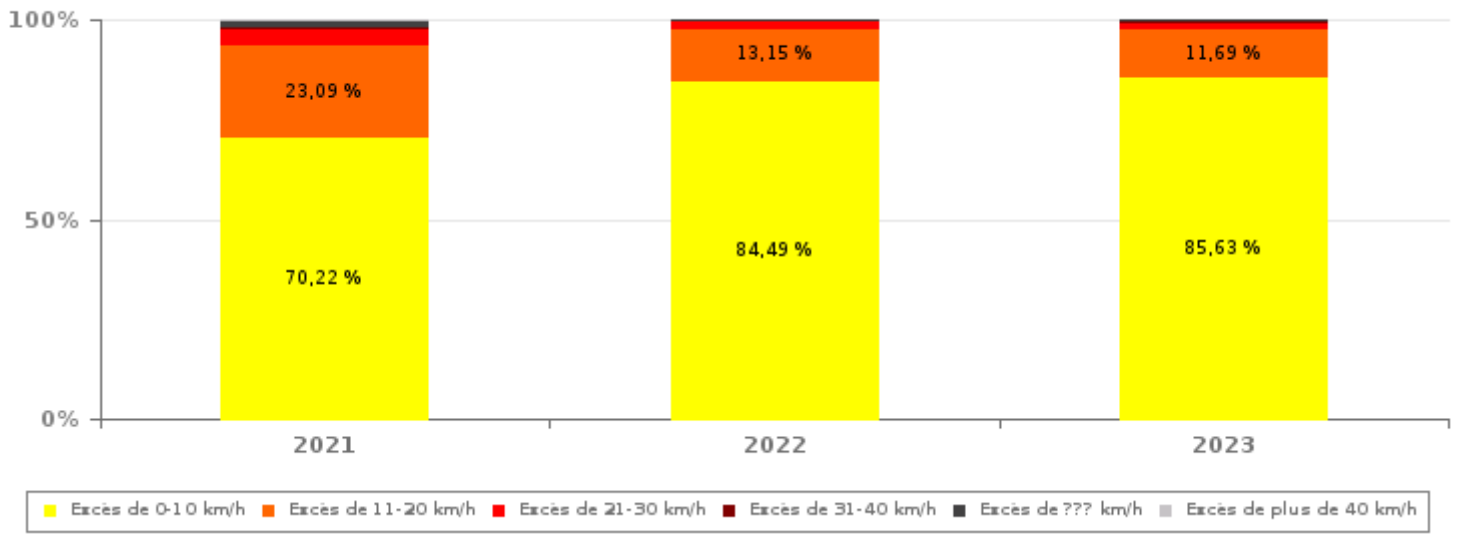
# INFRACTIONS ROUTIÈRES (autoroutes incluses) : APERÇU GÉNÉRAL

## INFRACTIONS PAR DEGRE DE GRAVITE

### Comparaison 1er semestre 2015 - 2023

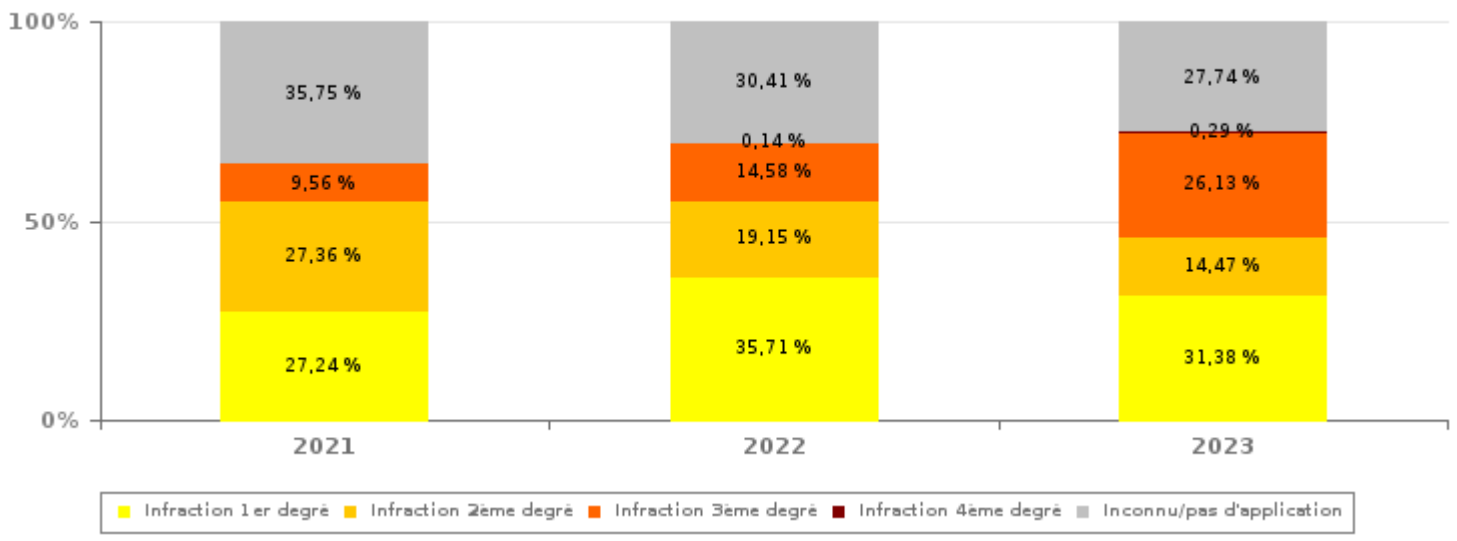
VITESSE	2015	2016	2017	2018	2019	2020	2021	2022	2023
Excès de 0-10 km/h	34.102	11.871	2.771	2.293	2.741	2.053	2.935	18.612	15.760
Excès de 11-20 km/h	9.142	1.784	1.344	953	862	812	965	2.896	2.152
Excès de 21-30 km/h	2.584	391	242	130	129	144	170	376	313
Excès de 31-40 km/h	579	90	53	34	27	34	22	73	91
Excès de plus de 40 km/h	200	29	19	12	4	7	16	38	43
Excès de ??? km/h	42	36	41	34	28	40	72	33	45
<b>Sous-total VITESSE</b>	<b>46.649</b>	<b>14.201</b>	<b>4.470</b>	<b>3.456</b>	<b>3.791</b>	<b>3.090</b>	<b>4.180</b>	<b>22.028</b>	<b>18.404</b>

Nombre d'infractions (vitesse): répartition selon la gravité pour le 1er semestre



NON-VITESSE	2015	2016	2017	2018	2019	2020	2021	2022	2023
1er degré	1.082	1.017	620	595	794	827	695	1.031	759
2ème degré	544	579	407	459	580	547	698	553	350
3ème degré	302	55	202	229	230	217	244	421	632
4ème degré	3	6	4	2	2	3	2	4	7
Inconnu/Pas d'application	661	506	421	560	582	514	912	878	671
<b>Sous-total NON-VITESSE</b>	<b>2.592</b>	<b>2.163</b>	<b>1.654</b>	<b>1.845</b>	<b>2.188</b>	<b>2.108</b>	<b>2.551</b>	<b>2.887</b>	<b>2.419</b>

Nombre d'infractions (non-vitesse): répartition selon la gravité pour le 1er semestre





# INFRACTIONS ROUTIÈRES (autoroutes incluses) : APERÇU GÉNÉRAL

## INFRACTIONS PAR DEGRE DE GRAVITE

Comparaison 1er semestre 2015 - 2023



## INFRACTIONS ROUTIÈRES (autoroutes incluses) : APERÇU GÉNÉRAL

### Comparaison par mois 1er semestre 2023

	Jan	Fév	Mar	Avr	Mai	Juin	TOTAL
<b>NOMBRE TOTAL D'INFRACTIONS</b>	<b>3.840</b>	<b>4.329</b>	<b>5.313</b>	<b>4.163</b>	<b>1.585</b>	<b>1.593</b>	<b>20.823</b>
<b>INFRACTIONS PAR THEME</b>							
	Jan	Fév	Mar	Avr	Mai	Juin	TOTAL
Vitesse	3.495	3.901	4.922	3.789	1.066	1.231	18.404
Arrêt et stationnement	74	94	114	107	176	130	695
GSM	36	48	39	46	28	21	218
Casque et vêtements de protection	0	0	0	0	0	3	3
Ceinture et siège enfant	4	8	11	8	3	9	43
Feux de signalisation	18	8	26	24	17	22	115
Code de la route	99	130	79	83	176	73	640
Alcool	13	11	13	9	11	19	76
Drogues	14	11	8	11	8	6	58
Conditions techniques	31	29	40	33	21	28	182
Immatriculation	11	19	11	15	8	11	75
Permis de conduire	30	32	26	20	14	22	144
Assurance	7	9	12	14	8	6	56
Poids lourds	8	29	11	3	48	11	110
Autres	0	0	0	0	1	0	1
Inconnu	0	0	1	1	0	1	3
<b>INFRACTIONS PAR DEGRE DE GRAVI</b>							
	Jan	Fév	Mar	Avr	Mai	Juin	TOTAL
<b>VITESSE</b>							
Excès de 0-10 km/h	2.969	3.420	4.360	3.241	812	958	15.760
Excès de 11-20 km/h	441	380	434	457	209	231	2.152
Excès de 21-30 km/h	67	58	79	57	23	29	313
Excès de 31-40 km/h	7	25	29	14	8	8	91
Excès de plus de 40 km/h	8	10	5	9	7	4	43
Excès de ??? km/h	3	8	15	11	7	1	45
Sous-total VITESSE	3.495	3.901	4.922	3.789	1.066	1.231	18.404
<b>NON-VITESSE</b>							
1er degré	93	136	118	120	168	124	759
2ème degré	45	47	68	61	66	63	350
3ème degré	102	92	95	100	165	78	632
4ème degré	3	4	0	0	0	0	7
Inconnu/Pas d'application	102	149	110	93	120	97	671
Sous-total NON-VITESSE	345	428	391	374	519	362	2.419

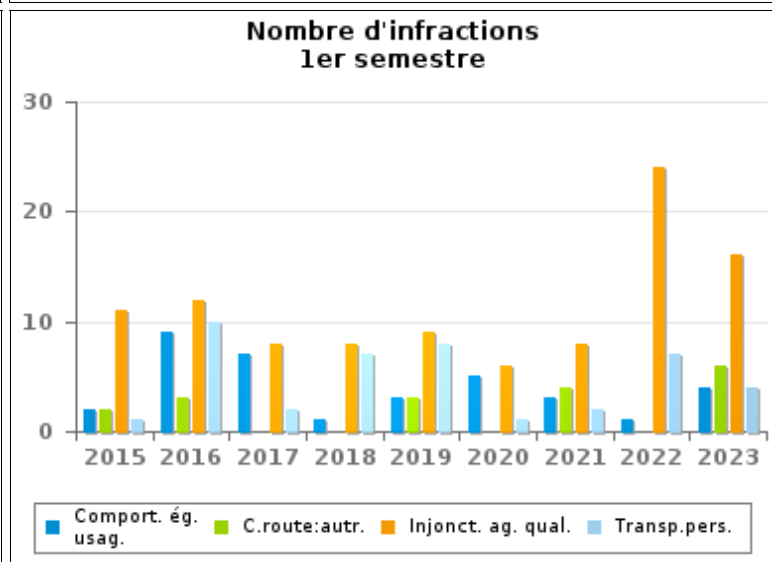
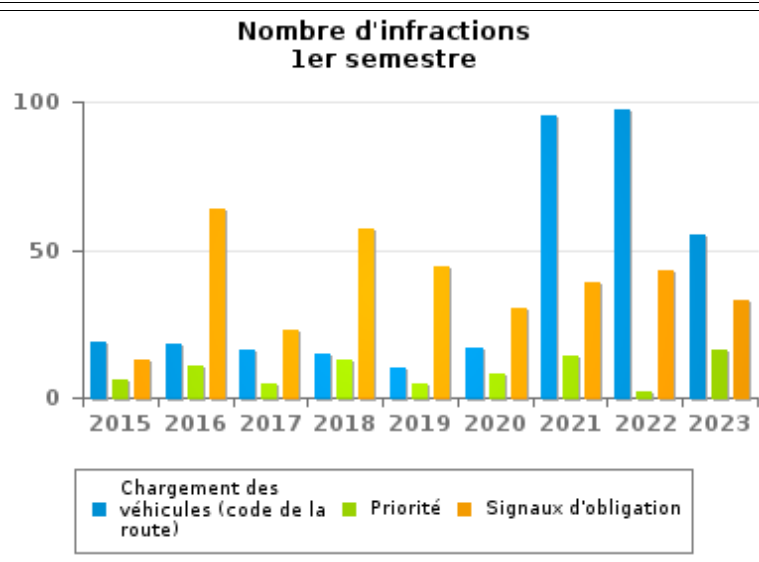
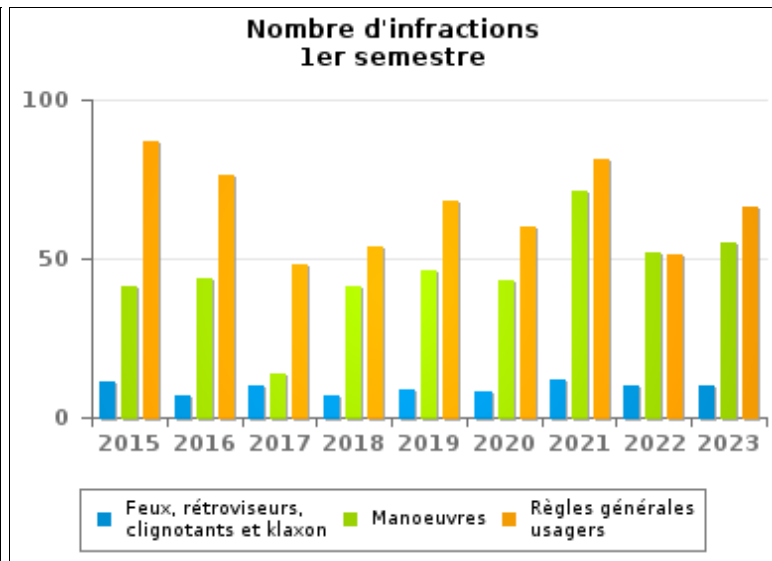
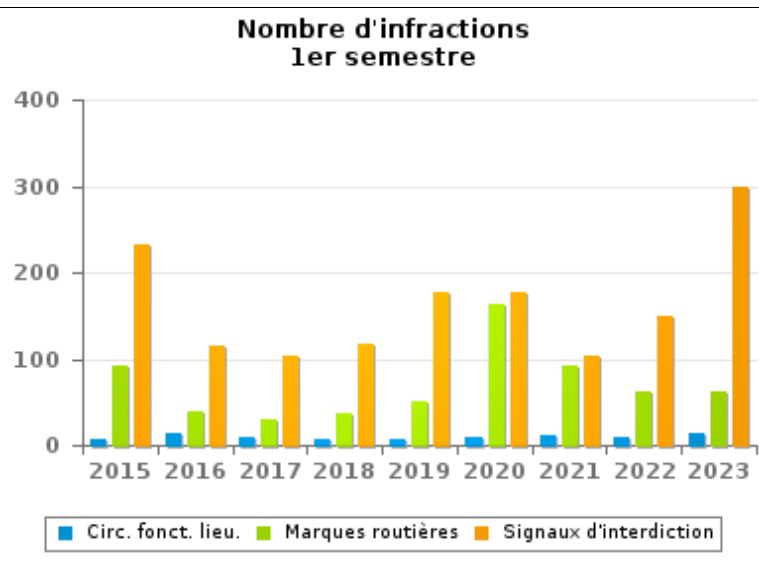


# INFRACTIONS ROUTIÈRES (autoroutes incluses) : APERÇU GÉNÉRAL (DÉTAIL)

## Comparaison 1er semestre 2015 - 2023

### Code de la route

	2015	2016	2017	2018	2019	2020	2021	2022	2023
Signaux d'interdiction	232	116	104	118	178	178	104	150	299
Marques routières	92	39	29	37	50	164	91	63	63
Règles générales usagers	87	76	48	54	68	60	81	51	66
Manoeuvres	41	44	14	41	46	43	71	52	55
Signaux d'obligation	13	64	23	57	44	30	39	43	33
Chargement des véhicules (code de la route)	19	18	16	15	10	17	95	97	55
Injonctions des agents qualifiés	11	12	8	8	9	6	8	24	16
Circulation en fonction du lieu	8	13	10	6	8	9	11	10	13
Feux, rétroviseurs, clignotants et klaxon	11	7	10	7	9	8	12	10	10
Priorité	6	11	5	13	5	8	14	2	16
Transport de personnes (code de la route)	1	10	2	7	8	1	2	7	4
Comportement à l'égard de certains usagers	2	9	7	1	3	5	3	1	4
Code de la route: autres	2	3	0	0	3	0	4	0	6
<b>TOTAL</b>	<b>525</b>	<b>422</b>	<b>276</b>	<b>364</b>	<b>441</b>	<b>529</b>	<b>535</b>	<b>510</b>	<b>640</b>





# INFRACTIONS ROUTIÈRES (autoroutes incluses) : TOP 5 DES INFRACTIONS

## 1er semestre 2023

### Toutes les infractions

Theme	Article de loi	Nombre d'infractions	% (*)
Vitesse	Art. 11.2.1°.a). En dehors des agglomérations, la vitesse est limitée à 120 km à l'heure sur les autoroutes [...].	8.886	42,67%
Vitesse	(Attention : l'infraction suivante est uniquement valable pour la Région flamande) Art. 11.1. Dans les agglomérations, la vitesse est limitée à 50 km à l'heure [...].	1.306	6,27%
Vitesse	(Attention : l'infraction suivante est uniquement valable pour la Région flamande) Art. 11.2.3°.b). En dehors des agglomérations, la vitesse est limitée à 70 km à l'heure sur les autres voies publiques.	4.238	20,35%
Vitesse	(Attention : l'infraction suivante est uniquement valable pour la Région flamande) Art. 22quater. Dans les zones délimitées par les signaux routiers F4a et F4b, la vitesse est limitée à 30 km à l'heure.	1.294	6,21%
Vitesse	(Attention : l'infraction suivante est uniquement valable pour la Région flamande) Limitations de vitesse / autres voies publiques (hors agglomération) / véhicules et train de véhicules > 7,5 tonnes. Art. 11.3.2°. La vitesse des véhicules est, selon le genre du véhicule, limitée à 60 km à l'heure pour les autres véhicules et trains de véhicules à bandages pneumatiques dont la masse maximale autorisée est supérieure à 7,5 tonnes, sauf sur les voies visées aux 11.2.1° et 11.2.2°a) [de l'AR du 01-12-1975].	1.113	5,35%

### Infractions du 4ème degré

Theme	Article de loi	Nombre d'infractions	% (*)
Code de la route	Art. 4.1. Les usagers doivent obtempérer immédiatement aux injonctions des agents qualifiés. Art. 4.2.2°. Sont notamment considérées comme injonctions : le ou les bras tendus horizontalement, qui signifie arrêt pour les usagers qui viennent de directions coupant celles indiquées par le ou les bras tendus. Art. 4.1°. Sont infractions du quatrième degré au sens de l'article 29§1er, 1er alinéa de la [...] loi relative à la police de la circulation routière, coordonnée le 16 mars 1968: [...] transgresser les ordres [...] [mentionnés à l'article 4.2.2° de l'AR 01-12-1975] d'une personne habilitée.	4	0,02 %
Code de la route	Constitue une infraction de 4ème degré en vertu de l'article 4.4° de l'AR du 30-09-2005 : Art. 20.3.1°. Il est interdit de s'engager sur un passage à niveau lorsque les barrières sont en mouvement ou fermées.	1	0,00 %
Code de la route	Constitue une infraction de 4ème degré en vertu de l'article 4.4° de l'AR du 30-09-2005 : Art. 20.3.2°. Il est interdit de s'engager sur un passage à niveau lorsque les feux rouges clignotants sont allumés.	1	0,00 %
Code de la route	Constitue une infraction de 4ème degré en vertu de l'article 4.4° de l'AR du 30-09-2005 : Art. 20.3.3°. Il est interdit de s'engager sur un passage à niveau lorsque le signal sonore fonctionne.	1	0,00 %

(\*) % par rapport au nombre total d'infractions

# INFRACTIONS ROUTIÈRES (autoroutes incluses) : MOMENT

## Nombre d'infractions selon le moment de la semaine

### 1er semestre 2023

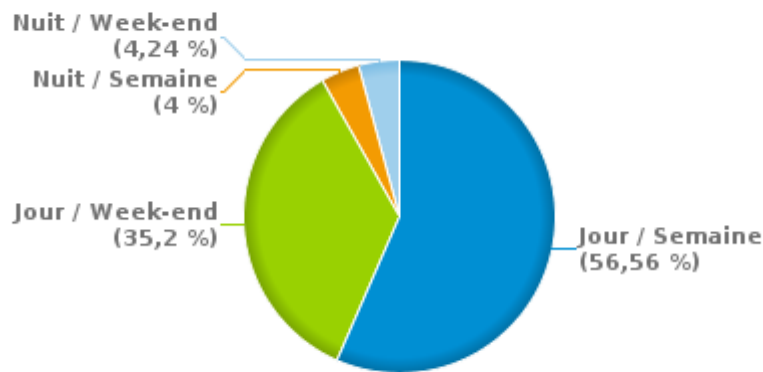


	Semaine			Week-end			TOTAL
	Jour	Nuit	Sous-total	Jour	Nuit	Sous-total	
Vitesse	10.223	744	10.967	6.668	769	7.437	18.404
Arrêt et stationnement	400	37	437	235	23	258	695
GSM	173	0	173	45	0	45	218
Casque et vêtements de protection	3	0	3	0	0	0	3
Ceinture et siège enfant	23	3	26	16	1	17	43
Feux de signalisation	75	11	86	19	10	29	115
Code de la route	490	12	502	126	12	138	640
Alcool	20	7	27	25	24	49	76
Drogues	32	0	32	19	7	26	58
Conditions techniques	105	6	111	62	9	71	182
Immatriculation	42	5	47	22	6	28	75
Permis de conduire	67	4	71	56	17	73	144
Assurance	25	2	27	25	4	29	56
Poids lourds	97	1	98	11	1	12	110
Autres	1	0	1	0	0	0	1
Inconnu	2	1	3	0	0	0	3
<b>TOTAL</b>	<b>11.778</b>	<b>833</b>	<b>12.611</b>	<b>7.329</b>	<b>883</b>	<b>8.212</b>	<b>20.823</b>

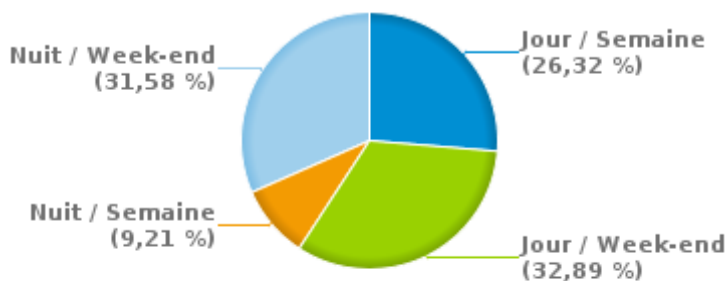
Weekend = Du vendredi 22h00 jusqu'au lundi 06h00  
Semaine = Du lundi 06h00 jusqu'au vendredi 22h00

Jour: de 06h00 à 22h00  
Nuit: de 22h00 à 06h00

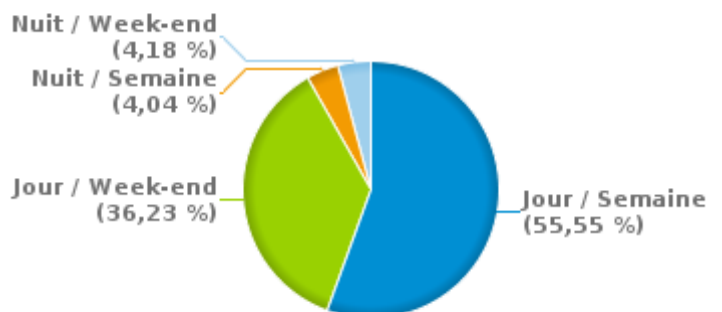
#### % infractions selon le moment pour le 1er semestre 2023



#### % infractions alcool selon le moment pour le 1er semestre 2023



#### % infractions vitesse selon le moment pour le 1er semestre 2023







## INFRACTIONS DE VITESSE (autoroutes incluses) : ENDROIT DU CONTRÔLE

2023: 1er semestre

## Laarne

Rue	Borne Kilométrique	Nr de maison	Excès de 0-10 km/h	Excès de 11-20 km/h	Excès de 21-30 km/h	Excès de 31-40 km/h	Excès de plus de 40 km/h	Excès de ??? km/h	TOTAL
A14-E17 Dir Anvers	59.0							1	1
A14-E17 Dir Anvers	63.0							1	1
A14-E17 Dir Anvers	65.0			1					1
A14-E17 Dir Anvers	67.0							1	1
A14-E17 Dir Anvers							1	7	8
A14-E17 Direction Antwerpen Parking Laarne	64.9							1	1
A14-E17 Direction Antwerpen Parking Laarne								1	1
A14-E17 Direction Lille (F) Parking Laarne	64.9							8	8
A14-E17 Direction Lille (F) Parking Laarne								1	1
A14-E17 Dir Lille (F)				1	2			8	11
Bieststraat								1	1
Colmanstraat		43	1						1
COLMANSTRAAT RICHTING BEERVELDE		50	2						2
COLMANSTRAAT RICHTING KALKEN		43	2	1					3
COLMANSTRAAT RICHTING MASSEMEN		50	3						3
COLMANSTRAAT RICHTING WETTEREN		43	1	2					3
Dendermondsesteenweg		57	1						1
DENDERMONDSESTEENWEG RICHTING BERLARE		77	2						2
DENDERMONDSESTEENWEG RICHTING DESTELBERGEN		77	2	2					4
DENDERMONDSESTEENWEG RICHTING OVERMERE		57	1						1
EEKHOEKSTRAAT RICHTING HEUSDEN		21	34	11					45
EEKHOEKSTRAAT RICHTING HEUSDEN		65	5	1					6
EEKHOEKSTRAAT RICHTING LAARNE		21	16	3					19
EEKHOEKSTRAAT RICHTING WETTEREN		65	8	2					10
Gaverstraat		33	1						1
GAVERSTRAAT RICHTING LOKEREN		36	4	2			1		7



## INFRACTIONS DE VITESSE (autoroutes incluses) : ENDROIT DU CONTRÔLE

2023: 1er semestre

Rue	Borne Kilométrique	Nr de maison	Excès de 0-10 km/h	Excès de 11-20 km/h	Excès de 21-30 km/h	Excès de 31-40 km/h	Excès de plus de 40 km/h	Excès de ??? km/h	TOTAL
GAVERSTRAAT RICHTING WETTEREN		36	1		1				2
GAVERSTRAAT RICHTING WETTEREN		37	5						5
GAVERSTRAAT RICHTING ZELE		37	8	1					9
Heirweg			1						1
HEIRWEG RICHTING GENT		105	3						3
HEIRWEG RICHTING GENT		146	5	3					8
HEIRWEG RICHTING UITBERGEN		105	6	1					7
HEIRWEG RICHTING ZELE		146	1	2					3
HUSSEVELDESTRAAT RICHTING BEERVELDE		43	1	1					2
HUSSEVELDESTRAAT RICHTING BEERVELDE		52		2					2
HUSSEVELDESTRAAT RICHTING WETTEREN		43	5	2					7
HUSSEVELDESTRAAT RICHTING WETTEREN		52	3						3
Kalkendorp		15	3						3
KALKENDORP RICHTING KALKEN		11	29	2					31
KALKENDORP RICHTING OVERMERE		15	6	1					7
KALKENDORP RICHTING WETTEREN		11	16	2					18
KALKENDORP RICHTING WETTEREN		15	2						2
KERKSTRAAT RICHTING BEERVELDE		7	5	1					6
KERKSTRAAT RICHTING HEUSDEN		7	2	1					3
KOFFIESTRAAT RICHTING BEERVELDE		2B	1						1
LANGE MEIRE RICHTING E17		94A	2	1					3
LANGE MEIRE RICHTING LAARNE		86	33	10	1				44
LANGE MEIRE RICHTING LAARNE		94	17	6	3				26
LANGE MEIRE RICHTING LAARNE		94A	14	7		1			22
LANGE MEIRE RICHTING LOCHRISTI		86	9	4	1	1	1		16
LANGE MEIRE RICHTING LOCHRISTI		94	21	9	1	1			32
LANGE MEIRE RICHTING MELLE		61	9	4	1				14



## INFRACTIONS DE VITESSE (autoroutes incluses) : ENDROIT DU CONTRÔLE

2023: 1er semestre

Rue	Borne Kilometrique	Nr de maison	Excès de 0-10 km/h	Excès de 11-20 km/h	Excès de 21-30 km/h	Excès de 31-40 km/h	Excès de plus de 40 km/h	Excès de ??? km/h	TOTAL
LANGE MEIRE RICHTING OVERMERE		61	16	6		1			23
MEIRHOEKSTRAAT RICHTING HEUSDEN		54	21	7	1				29
MEIRHOEKSTRAAT RICHTING HEUSDEN		64	12	10					22
MEIRHOEKSTRAAT RICHTING HEUSDEN		82	14	7	2				23
MEIRHOEKSTRAAT RICHTING LAARNE		58	10	5					15
MEIRHOEKSTRAAT RICHTING LAARNE		76	7	7			1		15
MEIRHOEKSTRAAT RICHTING WETTEREN		54	20	5					25
MEIRHOEKSTRAAT RICHTING WETTEREN		58	10	4	1				15
MEIRHOEKSTRAAT RICHTING WETTEREN		64	16	4	2				22
MEIRHOEKSTRAAT RICHTING WETTEREN		76	9	4					13
MEIRHOEKSTRAAT RICHTING WETTEREN		82	18	4					22
Mellestraat		25	1						1
MOLENSTRAAT RICHTING E17		49	30	9		1			40
MOLENSTRAAT RICHTING HEUSDEN		14A	72	18					90
MOLENSTRAAT RICHTING HEUSDEN		49	41	13	1				55
MOLENSTRAAT RICHTING HEUSDEN		51	48	14					62
MOLENSTRAAT RICHTING WETTEREN		14A	74	15	2				91
MOLENSTRAAT RICHTING WETTEREN		51	45	5					50
N407 Lokeren - Wetteren	10.9		1						1
N445 DENDERMONDSESTEENWEG RICHTING LAARNE		61	3	1	2				6
N445 DENDERMONDSESTEENWEG RICHTING OVERMERE		61	2	1					3
N445 HEIRWEG RICHTING BERLARE	11.1		1						1
N445 HEIRWEG RICHTING DESTELBERGEN		101	3	3	1	1			8
N445 HEIRWEG RICHTING GENT	11.1		3						3
N445 HEIRWEG RICHTING GENT		103	8	3		2			13
N445 HEIRWEG RICHTING OVERMERE		101	8	6	2	1			17
N445 HEIRWEG RICHTING ZELE		103	12	4	1	3			20



## INFRACTIONS DE VITESSE (autoroutes incluses) : ENDROIT DU CONTRÔLE

2023: 1er semestre

Rue	Borne Kilométrique	Nr de maison	Excès de 0-10 km/h	Excès de 11-20 km/h	Excès de 21-30 km/h	Excès de 31-40 km/h	Excès de plus de 40 km/h	Excès de ??? km/h	TOTAL
N449 RIVIERSTRAAT RICHTING BEERVELDE		47A	5	4					9
N449 RIVIERSTRAAT RICHTING LAARNE		47A	6	1					7
Nerenweg		59				1			1
NERENWEG RICHTING DORP		55	3	1					4
NERENWEG RICHTING HEIRWEG		59	20	5					25
NERENWEG RICHTING KALKEN		59	19	6					25
NERENWEG RICHTING OVERMERE		59	10	1	1				12
Rivierstraat		31		1					1
RIVIERSTRAAT RICHTING BEERVELDE		47A	9	2					11
RIVIERSTRAAT RICHTING LOCHRISTI		31	18	6	5				29
RIVIERSTRAAT RICHTING WETTEREN		31	7	4					11
RIVIERSTRAAT RICHTING WETTEREN		47A	5						5
STEENTJESTRAAT RICHTING E17		6	9	5					14
STEENTJESTRAAT RICHTING HEUSDEN		16	19	5	1				25
STEENTJESTRAAT RICHTING HEUSDEN		44	16	1					17
STEENTJESTRAAT RICHTING LAARNE		6	3	2	1	2			8
STEENTJESTRAAT RICHTING LOCHRISTI		16	7	3					10
STEENTJESTRAAT RICHTING LOCHRISTI		44	3	1					4
Vaartstraat		33	1						1
Vaartstraat		58A		2					2
Vaartstraat		85	1						1
VAARTSTRAAT RICHTING KALKEN		85	18	2					20
VAARTSTRAAT RICHTING KALKENDORP		33	9	1					10
VAARTSTRAAT RICHTING WETTEREN		115B	8	1					9
VAARTSTRAAT RICHTING WETTEREN		33	23	5					28
VAARTSTRAAT RICHTING WETTEREN		85	20	11	3				34
VAARTSTRAAT RICHTING ZELE		115B	13	1					14



## INFRACTIONS DE VITESSE (autoroutes incluses) : ENDROIT DU CONTRÔLE

2023: 1er semestre

Rue	Borne Kilometrique	Nr de maison	Excès de 0-10 km/h	Excès de 11-20 km/h	Excès de 21-30 km/h	Excès de 31-40 km/h	Excès de plus de 40 km/h	Excès de ??? km/h	TOTAL
WEGVOERINGSTRAAT RICHTING HEUSDEN		24	2	4			1		7
<b>TOTAL</b>			<b>1.050</b>	<b>316</b>	<b>36</b>	<b>15</b>	<b>5</b>	<b>30</b>	<b>1.452</b>

## Wetteren

Rue	Borne Kilometrique	Nr de maison	Excès de 0-10 km/h	Excès de 11-20 km/h	Excès de 21-30 km/h	Excès de 31-40 km/h	Excès de plus de 40 km/h	Excès de ??? km/h	TOTAL
A10-E40 Dir Bruxelles	35.0							1	1
A10-E40 Dir Bruxelles							1	2	3
A10-E40 Dir Bruxelles sortie 17 Wetteren								1	1
A10-E40 Direction Oostende Parking Wetteren			7		1				8
A10-E40 Dir Ostende			4			1		4	9
A10-E40 ERPE-MERE NAAR WETTEREN RICHTING OOSTENDE	33.2		3.250	409	78	40	16		3.793
A10-E40 MELLE NAAR WETTEREN RICHTING BRUSSEL	33.2		4.854	284	34	9	5		5.186
Aard								1	1
ACHTTIEN AUGUSTUSLAAN RICHTING DENDERMONDE		49	1	1					2
ACHTTIEN AUGUSTUSLAAN RICHTING MASSEMEN		49	1						1
ACHTTIEN AUGUSTUSLAAN RICHTING STATION		48	1						1
ACHTTIEN AUGUSTUSLAAN RICHTING WEGVOERINGSTRAAT		48	2						2
BLOEMLUSTSTRAAT RICHTING WETTEREN CENTRUM		60	11	3	1				15
BLOEMLUSTSTRAAT RICHTING ZUIDLAAN		60	4	1					5
Brusselsesteenweg		134	1						1
Brusselsesteenweg		292		1					1
BRUSSESESTEENWEG RICHTING AALST		119	2	1					3
BRUSSESESTEENWEG RICHTING AALST		134	16						16
BRUSSESESTEENWEG RICHTING AALST		156	1						1
BRUSSESESTEENWEG RICHTING AALST		160	8						8
BRUSSESESTEENWEG RICHTING AALST		435	2	1					3



## INFRACTIONS DE VITESSE (autoroutes incluses) : ENDROIT DU CONTRÔLE

2023: 1er semestre

Rue	Borne Kilometrique	Nr de maison	Excès de 0-10 km/h	Excès de 11-20 km/h	Excès de 21-30 km/h	Excès de 31-40 km/h	Excès de plus de 40 km/h	Excès de ??? km/h	TOTAL
BRUSSESESTEENWEG RICHTING BRUSSEL		131	2	1					3
BRUSSESESTEENWEG RICHTING GENT		119	2						2
BRUSSESESTEENWEG RICHTING GENT		131			1				1
BRUSSESESTEENWEG RICHTING GENT		156	1						1
BRUSSESESTEENWEG RICHTING GENT		160	1						1
BRUSSESESTEENWEG RICHTING MELLE		134	5	1	2				8
BRUSSESESTEENWEG RICHTING MELLE		284	3						3
BRUSSESESTEENWEG RICHTING OORDEGEM		284	2	1					3
COOPPALLAAN RICHTING HEUSDEN		67		1					1
COOPPALLAAN RICHTING LAARNE		67	2						2
Dendermondesteenweg		83	1						1
DENDERMONDESTEEENWEG RICHTING DENDERMONDE		28	1						1
Gentsesteenweg		118	1						1
GENTSESTEENWEG RICHTING CENTRUM WETTEREN		97	2						2
GENTSESTEENWEG RICHTING DENDERMONDE		50	4						4
GENTSESTEENWEG RICHTING KWATRECHT		247	4	2					6
GENTSESTEENWEG RICHTING WETTEREN		120	7	2					9
GENTSESTEENWEG RICHTING WETTEREN		247	1						1
Hendrik Consciencelaan		30	1						1
HENDRIK CONSCIENCELAAN RICHTING LAARNE		28	2	1					3
HENDRIK CONSCIENCELAAN RICHTING LEDE		28	6						6
JAN BROECKAERTLAAN RICHTING KWATRECHT		1	69	19					88
JAN BROECKAERTLAAN RICHTING WICHELEN		1	47	13					60
Kalkensteenweg			2						2
KALKENSTEENWEG RICHTING KALKEN		21B	8	5	2				15
KALKENSTEENWEG RICHTING KALKEN		27	2	1					3
KALKENSTEENWEG RICHTING WETTEREN		21B	3	2		1			6



## INFRACTIONS DE VITESSE (autoroutes incluses) : ENDROIT DU CONTRÔLE

2023: 1er semestre

Rue	Borne Kilométrique	Nr de maison	Excès de 0-10 km/h	Excès de 11-20 km/h	Excès de 21-30 km/h	Excès de 31-40 km/h	Excès de plus de 40 km/h	Excès de ??? km/h	TOTAL
KALKENSTEENWEG RICHTING WETTEREN		27	3	1					4
Kapellendries				1					1
Koningin Astridlaan				1					1
Korte Massesesteenweg		19						1	1
KORTENBOSSTRAAT RICHTING CENTRUM WETTEREN		70	7	2					9
KORTENBOSSTRAAT RICHTING MASSEMEN		51	2						2
KORTENBOSSTRAAT RICHTING OOSTERZELE		70	2	2					4
Kortewagenstraat		34	1			1			2
KORTEWAGENSTRAAT RICHTING DENDERMONDE		32	20	3		4			27
KORTEWAGENSTRAAT RICHTING HEUSDEN		34	15	7		3			25
KORTEWAGENSTRAAT RICHTING HEUSDEN		43	4	3					7
KORTEWAGENSTRAAT RICHTING HEUSDEN		45	11	3		1			15
KORTEWAGENSTRAAT RICHTING HEUSDEN		48	9	5		1	1		16
KORTEWAGENSTRAAT RICHTING MELLE		32	17	14					31
KORTEWAGENSTRAAT RICHTING WETTEREN	15.00	48	14	11		3			28
KORTEWAGENSTRAAT RICHTING WETTEREN		34	32	20		1			53
KORTEWAGENSTRAAT RICHTING WETTEREN		45	4	1					5
KORTEWAGENSTRAAT RICHTING WETTEREN CENTRUM		43	3	2					5
KRUISBERGSTRAAT RICHTING KWATRECHT		17	2	1					3
KRUISBERGSTRAAT RICHTING OOSTERZELE		37	6	3		1			10
KRUISBERGSTRAAT RICHTING WICHELEN		17	5	2					7
KRUISBERGSTRAAT RICHTING WICHELEN		37	6	4					10
Kwatrechtsteenweg		160						1	1
Kwatrechtsteenweg			1	1					2
KWATRECHTSTEENWEG RICHTING DENDERMONDE		103		1					1
KWATRECHTSTEENWEG RICHTING KWATRECHT		103	5	3		1	1		10
KWATRECHTSTEENWEG RICHTING KWATRECHT		152A	4	2		1			7



## INFRACTIONS DE VITESSE (autoroutes incluses) : ENDROIT DU CONTRÔLE

2023: 1er semestre

Rue	Borne Kilometrique	Nr de maison	Excès de 0-10 km/h	Excès de 11-20 km/h	Excès de 21-30 km/h	Excès de 31-40 km/h	Excès de plus de 40 km/h	Excès de ??? km/h	TOTAL
KWATRECHTSTEENWEG RICHTING KWATRECHT		160	2	1					3
KWATRECHTSTEENWEG RICHTING WETTEREN		152A	1	1		1			3
KWATRECHTSTEENWEG RICHTING WETTEREN		160	3	1					4
Laarnesteeweg		50	1						1
LAARNESTEENWEG RICHTING LAARNE		26D	15	6	2				23
LAARNESTEENWEG RICHTING LAARNE		42	6	2	3				11
LAARNESTEENWEG RICHTING LAARNE		50	11	2					13
LAARNESTEENWEG RICHTING LAARNE		54	9	3	1				13
LAARNESTEENWEG RICHTING WESTREM		26D	23	2	1				26
LAARNESTEENWEG RICHTING WETTEREN		42	11	4					15
LAARNESTEENWEG RICHTING WETTEREN		50	11	4					15
LAARNESTEENWEG RICHTING WETTEREN		54	12	8		1	1		22
LAMBROEKSTRAAT RICHTING OOSTERZELE		143	1	1			1		3
LEDE, GROTE STEENWEG 100 NAAR WETTEREN, BRUSSELS		*	3.898	326	46	7	4		4.281
LOWEESTRAAT RICHTING MASSEMEN		46	1						1
Massemsesteenweg		95				1			1
MELLESTEENWEG RICHTING MELLE		107	6	4			1		11
MELLESTEENWEG RICHTING WETTEREN		107	5	2					7
Moerstraat			1	1					2
MOERSTRAAT RICHTING KALKEN		79	4						4
MOERSTRAAT RICHTING LAARNE		46	3	3					6
MOERSTRAAT RICHTING MASSEMEN		79	39	13	1				53
MOERSTRAAT RICHTING OOSTERZELE		46	28	4	1				33
N400 NOORDLAAN RICHTING KWATRECHT		10	30	13	4	1			48
N400 NOORDLAAN RICHTING KWATRECHT		33	21	2					23
N407 KALKENSTEENWEG RICHTING KALKEN		21	17	5	3				25
N407 KALKENSTEENWEG RICHTING WETTEREN		21	12	6	1	1			20





## INFRACTIONS DE VITESSE (autoroutes incluses) : ENDROIT DU CONTRÔLE

2023: 1er semestre

Rue	Borne Kilométrique	Nr de maison	Excès de 0-10 km/h	Excès de 11-20 km/h	Excès de 21-30 km/h	Excès de 31-40 km/h	Excès de plus de 40 km/h	Excès de ??? km/h	TOTAL
N407 RICHING KALKEN	12.5		8	2	2				12
N407 RICHING WETTEREN	12.5		7						7
N462, MASSEMSESTEENWEG RICHING OOSTERZELE		244	11						11
N462, MASSEMSESTEENWEG RICHING WETTEREN		244	5						5
N462 RICHING BAVEGEM		19	4		1				5
N462 RICHING WETTEREN		19	2	3					5
N462 WETTEREN, MASSEMSESTEENWEG RICHING MASSEM		95	25	6					31
N462 WETTEREN, MASSEMSESTEENWEG RICHING SINT-LIE		97	5	1					6
N462 WETTEREN, MASSEMSESTEENWEG RICHING WETTER		95	9	2					11
N462 WETTEREN, MASSEMSESTEENWEG RICHING WETTER		97	3						3
N462 WETTEREN RICHING CENTRUM	0.7		4	3					7
N462 WETTEREN RICHING WESTREM	0.7		8	2					10
N9 BRUSSESESTEENWEG RICHING AALST	41.6		242	73	12	4	4		335
N9 BRUSSESESTEENWEG RICHING AALST	43.3		3	3					6
N9 BRUSSESESTEENWEG RICHING AALST		104	9						9
N9 BRUSSESESTEENWEG RICHING GENT	41.2		221	45	11	1			278
N9 BRUSSESESTEENWEG RICHING GENT	43.3		10	3					13
N9 BRUSSESESTEENWEG RICHING GENT		104	4	2					6
NOORDLAAN RICHING KWATRECHT		43	4						4
NOORDLAAN RICHING MELLE		10	9						9
OORDEGEMSESTEENWEG RICHING OORDEGEM		257	2						2
OORDEGEMSESTEENWEG RICHING OORDEGEM		324	6	5	1				12
OORDEGEMSESTEENWEG RICHING OORDEGEM		330	7	2	1				10
OORDEGEMSESTEENWEG RICHING OORDEGEM		366	1						1
OORDEGEMSESTEENWEG RICHING WETTEREN		255	3	2					5
OORDEGEMSESTEENWEG RICHING WETTEREN		257	3	1					4
OORDEGEMSESTEENWEG RICHING WETTEREN		324	17	7	1				25



## INFRACTIONS DE VITESSE (autoroutes incluses) : ENDROIT DU CONTRÔLE

2023: 1er semestre

Rue	Borne Kilometrique	Nr de maison	Excès de 0-10 km/h	Excès de 11-20 km/h	Excès de 21-30 km/h	Excès de 31-40 km/h	Excès de plus de 40 km/h	Excès de ??? km/h	TOTAL
OORDEGEMSESTEENWEG RICHTING WETTEREN		330	1	2	1				4
OORDEGEMSESTEENWEG RICHTING WETTEREN		366	2	1					3
Oosterzelesteenweg								1	1
OOSTERZELESTEENWEG RICHTING OOSTERZELE		41	1						1
OOSTERZELESTEENWEG RICHTING WETTEREN		41	1						1
OUDE HEERBAAN RICHTING WETTEREN		38	2						2
PRINSES JOS. CHARLOTTELAAN RICHTING E40		8C	21	17	2				40
PRINSES JOS. CHARLOTTELAAN RICHTING SCHELDEBRUG		8	27	12	2				41
PRINSES JOS. CHARLOTTELAAN RICHTING WICHELEN		8C	2						2
PR. JOS CHARLOTTELAAN RICHTING KWATRECHT		33	28	7	1				36
SCHELDEDREEF RICHTING MOLENSTRAAT		5A	12	3					15
SCHELDEDREEF RICHTING SCHELDEKAAI		5A	9	2					11
Schoorstraat		50	3	7					10
SCHOORSTRAAT RICHTING LAARNE		50	28	6	2				36
SCHOORSTRAAT RICHTING MELLE		50	60	19	2				81
SERSKAMPSTEENWEG RICHTING SERSKAMP		218	1						1
SERSKAMPSTEENWEG RICHTING SERSKAMP		349	7	4	1		1		13
SERSKAMPSTEENWEG RICHTING WETTEREN		218		1					1
SERSKAMPSTEENWEG RICHTING WETTEREN		349	5	2					7
Smetledesteenweg		25	1						1
SMETLEDESTEENWEG RICHTING SMETLEDE		25	2						2
SMETLEDESTEENWEG RICHTING SMETLEDE		67	4						4
SMETLEDESTEENWEG RICHTING WETTEREN		25	1						1
Spoorweglaan		165	6	1	1				8
Spoorweglaan		183		1					1
SPOORWEGLAAN RICHTING DENDERMONDE		171	3	2	1				6
SPOORWEGLAAN RICHTING OOSTERZELE		183	3	1					4



## INFRACTIONS DE VITESSE (autoroutes incluses) : ENDROIT DU CONTRÔLE

2023: 1er semestre

Rue	Borne Kilometrique	Nr de maison	Excès de 0-10 km/h	Excès de 11-20 km/h	Excès de 21-30 km/h	Excès de 31-40 km/h	Excès de plus de 40 km/h	Excès de ??? km/h	TOTAL
SPOORWEGLAAN RICHTING SERSKAMP		164	2	2					4
SPOORWEGLAAN RICHTING WETTEREN		183	3	3					6
TEN EDE DORP RICHTING HEUSDEN		21A	11	2	1	1			15
TEN EDE DORP RICHTING MELLE		15	10	5					15
TEN EDE DORP RICHTING WETTEREN		15	4	2	1				7
TEN EDE DORP RICHTING WETTEREN		21A	17	4		1			22
WARANDELAAN RICHTING ACHTTIEN AUGUSTUSLAAN		19	9	3					12
WARANDELAAN RICHTING DENDERMONDE		23	6	2					8
WARANDELAAN RICHTING OOSTERZELE		36	3						3
WARANDELAAN RICHTING STATION		19	4						4
WARANDELAAN RICHTING WETTEREN		23	2						2
WARANDELAAN RICHTING WICHELEN		36	6	1					7
WEGVOERINGSTRAAT RICHTING DENDERMONDE	14.2		4						4
WEGVOERINGSTRAAT RICHTING DENDERMONDE		124	2						2
WEGVOERINGSTRAAT RICHTING DENDERMONDE		75	33	5					38
WEGVOERINGSTRAAT RICHTING KWATRECHT		124	3						3
WEGVOERINGSTRAAT RICHTING OOSTERZELE	14.2		7	3					10
WEGVOERINGSTRAAT RICHTING OOSTERZELE		75	18	7					25
WEGVOERINGSTRAAT RICHTING SCHELLEBELLE		296	4	1					5
WEGVOERINGSTRAAT RICHTING WETTEREN		24	17	3		2	1		23
WEGVOERINGSTRAAT RICHTING WETTEREN		296	6	3					9
Westremstraat								1	1
WESTREMSTRAAT RI BAVEGEM		17	49	12	3				64
WESTREMSTRAAT RI WETTEREN		17	18	4					22
WESTREMSTRAAT THV 38 RI SINT-LIEVENS-HOUTEM		38	1						1
WESTREMSTRAAT THV 38 RI WETTEREN		38	10	2					12
Wetterensteenweg					1				1



## INFRACTIONS DE VITESSE (autoroutes incluses) : ENDROIT DU CONTRÔLE

2023: 1er semestre

Rue	Borne Kilométrique	Nr de maison	Excès de 0-10 km/h	Excès de 11-20 km/h	Excès de 21-30 km/h	Excès de 31-40 km/h	Excès de plus de 40 km/h	Excès de ??? km/h	TOTAL
WETTERENSTEENWEG RICHTING HEUSDEN		136	13	6					19
WETTERENSTEENWEG RICHTING WETTEREN		136	5						5
ZAVELSTRAAT RICHTING HEUSDEN		10	2						2
ZAVELSTRAAT RICHTING KALKEN		10	3						3
ZAVELSTRAAT RICHTING LAARNE		25	1						1
ZAVELSTRAAT RICHTING WETTEREN-TEN-EDE		25	4	2	1				7
Zuiderdijk		25				1			1
<b>TOTAL</b>			<b>13.827</b>	<b>1.579</b>	<b>248</b>	<b>75</b>	<b>35</b>	<b>13</b>	<b>15.777</b>

## Wichelen

Rue	Borne Kilométrique	Nr de maison	Excès de 0-10 km/h	Excès de 11-20 km/h	Excès de 21-30 km/h	Excès de 31-40 km/h	Excès de plus de 40 km/h	Excès de ??? km/h	TOTAL
Bogaert		61	1		1				2
BOGAERT RICHTING DENDERMONDE		59	12	4	1				17
BOGAERT RICHTING DENDERMONDE		61	26	15	1				42
BOGAERT RICHTING LEDE		59	10	1	2				13
BOGAERT RICHTING LEDE		61	23	15	3				41
Bohemien		75	7						7
BOHEMIEN RICHTING DENDERMONDE		75	19	3					22
BOHEMIEN RICHTING WETTEREN		75	7	3	1				11
BRUINBEKESTRAAT RICHTING KALKEN		52	4	2					6
BRUINBEKESTRAAT RICHTING UITBERGEN		56		1					1
BRUINBEKESTRAAT RICHTING WANZELE		50	1						1
BRUINBEKESTRAAT RICHTING WANZELE		52	2						2
BRUINBEKESTRAAT RICHTING WETTEREN		50	1						1
BRUINBEKESTRAAT RICHTING WETTEREN		56	6		1				7
Dendermondsesteenweg		36	1						1



## INFRACTIONS DE VITESSE (autoroutes incluses) : ENDROIT DU CONTRÔLE

2023: 1er semestre

Rue	Borne Kilométrique	Nr de maison	Excès de 0-10 km/h	Excès de 11-20 km/h	Excès de 21-30 km/h	Excès de 31-40 km/h	Excès de plus de 40 km/h	Excès de ??? km/h	TOTAL
Dendermondsesteenweg		80	45	7					52
DENDERMONDSESTEENWEG RICHTING DENDERMONDE		40	4	1					5
DENDERMONDSESTEENWEG RICHTING SCHELLEBELLE		36	18	2					20
DENDERMONDSESTEENWEG RICHTING WETTEREN		40	13	4					17
DENDERMONDSESTEENWEG RICHTING WICHELEN		36	8	2					10
DREEFSTRAAT RICHTING DENDERMONDE		32		1					1
DREEFSTRAAT RICHTING WETTEREN		32	1						1
HEIDE RICHTING LEDE		28	9	2					11
HEIDE RICHTING WETTEREN		22	1	1					2
HEIDE RICHTING WICHELEN		28	7	6	1				14
Hoogstraat		38		1					1
HOOGSTRAAT RICHTING DENDERMONDE		21	16	5					21
HOOGSTRAAT RICHTING DENDERMONDE		41	33	3	1				37
HOOGSTRAAT RICHTING DENDERMONDE		57A	25	10					35
HOOGSTRAAT RICHTING WETTEREN		21	20	2					22
HOOGSTRAAT RICHTING WETTEREN		41	37	18	1				56
HOOGSTRAAT RICHTING WETTEREN		57A	50	20	1				71
KRUISPUNT N442 - N416 WICHELEN KOMENDE UIT OVERMER	8.9		32	3	3				38
LANGE HAAGSTRAAT RICHTING BRUINBEKESTRAAT		20A	5						5
LANGE HAAGSTRAAT RICHTING DENDERMONDE		20A	5	1					6
LANGE HAAGSTRAAT RICHTING SERSKAMP		18	14	1					15
LANGE HAAGSTRAAT RICHTING WICHELEN		18	12	3					15
LEDEBAAN RICHTING LEDE		45	3	1	2				6
LEDEBAAN RICHTING LEDE		4F	2				1		3
LEDEBAAN RICHTING UITBERGEN		45	1	2					3
LEDEBAAN RICHTING WICHELEN		4F	3						3
N416 BOHEMEN RICHTING DENDERMONDE		71	2						2



## INFRACTIONS DE VITESSE (autoroutes incluses) : ENDROIT DU CONTRÔLE

2023: 1er semestre

Rue	Borne Kilometrique	Nr de maison	Excès de 0-10 km/h	Excès de 11-20 km/h	Excès de 21-30 km/h	Excès de 31-40 km/h	Excès de plus de 40 km/h	Excès de ??? km/h	TOTAL
N416 BOHEMEN RICHTING WETTEREN		71	9						9
N416 DENDERMONDSESTEENWEG RICHTING DENDERMOND	9.9		9	2	1				12
N416 DENDERMONDSESTEENWEG RICHTING DENDERMOND		130B	4	1					5
N416 DENDERMONDSESTEENWEG RICHTING WETTEREN	9.9		3	2					5
N416 DENDERMONDSESTEENWEG RICHTING WETTEREN		130B	2	2					4
N416 DENDERMONDSESTEENWEG RICHTING WETTEREN		32	5						5
N416 DENDERMONDSESTEENWEG RICHTING WICHELEN		32	3						3
N416 HOOGSTRAAT RICHTING DENDERMONDE		25	32	15					47
N416 HOOGSTRAAT RICHTING WETTEREN		25	27	15		1			43
N416 WICHELEN RICHTING DENDERMONDE	11.2		8	2					10
N416 WICHELEN RICHTING WETTEREN	11.2		14	3					17
N442 PAEPESTRAAT RICHTING LEDE		81	14	7	1				22
N442 PAEPESTRAAT RICHTING WICHELEN		81	14	3					17
N442 WICHELEN, PAEPESTRAAT RICHTING LEDE	5.5		19	3					22
N442 WICHELEN, PAEPESTRAAT RICHTING LEDE		12	12	2					14
N442 WICHELEN, PAEPESTRAAT RICHTING OVERMERE	5.5		12	3					15
N442 WICHELEN, PAEPESTRAAT RICHTING SCHELLEBELLE		12	4						4
Nieuwstraat		59A	4	1					5
Nieuwstraat		61	9	2					11
NIEUWSTRAAT RICHTING LEDE		61	6	1					7
NIEUWSTRAAT RICHTING SCHELLEBELLE		48G	1	1					2
NIEUWSTRAAT RICHTING SCHELLEBELLE		61	2	1					3
NIEUWSTRAAT RICHTING SERSKAMP		48G	4	1					5
OOSTAKKERSTRAAT RICHTING LEDE		7	1						1
OOSTAKKERSTRAAT RICHTING SCHELLEBELLE		9A	5	2					7
OOSTAKKERSTRAAT RICHTING WETTEREN		7		3	1				4
OOSTAKKERSTRAAT RICHTING WICHELEN		9A	5						5



## INFRACTIONS DE VITESSE (autoroutes incluses) : ENDROIT DU CONTRÔLE

2023: 1er semestre

Rue	Borne Kilometrique	Nr de maison	Excès de 0-10 km/h	Excès de 11-20 km/h	Excès de 21-30 km/h	Excès de 31-40 km/h	Excès de plus de 40 km/h	Excès de ??? km/h	TOTAL
Paepestraat		106					2	2	4
PAEPESTRAAT RI BERLARE		59	6	2	1				9
PAEPESTRAAT RICHTING LEDE		52	31	4	1				36
PAEPESTRAAT RICHTING UITBERGEN		52	13						13
PAEPESTRAAT RI LEDE		41	31	7	1				39
PAEPESTRAAT RI LEDE		59	34	13	3				50
PAEPESTRAAT RI UITBERGEN		41	8	3					11
STATIESTRAAT RICHTING LEDE		16A	1						1
STATIESTRAAT RICHTING UITBERGEN		16A	1						1
STATIONSSTRAAT RICHTING LEDE		120	2						2
STATIONSSTRAAT RICHTING OVERMERE		120	1	1					2
STATIONSSTRAAT RICHTING SERSKAMP		100	1						1
Suikerstraat		22	6	1					7
SUIKERSTRAAT RICHTING OORDEGEM		22	10						10
SUIKERSTRAAT RICHTING WICHELEN		22	2						2
WANZELESTEENWEG RICHTING LEDE		10	4						4
WANZELESTEENWEG RICHTING WANZELE		14	4	2					6
WANZELESTEENWEG RICHTING WETTEREN		10	1	3					4
WANZELESTEENWEG RICHTING WETTEREN		14	6	4					10
WETTERENSTEENWEG RICHTING OORDEGEM		37	1						1
WETTERENSTEENWEG RICHTING SERSKAMP		31	2	2	1				5
WETTERENSTEENWEG RICHTING SERSKAMP		33	1	2					3
WETTERENSTEENWEG RICHTING WETTEREN		31	2						2
WETTERENSTEENWEG RICHTING WETTEREN		37	1	1					2
<b>TOTAL</b>			<b>883</b>	<b>257</b>	<b>29</b>	<b>1</b>	<b>3</b>	<b>2</b>	<b>1.175</b>



## INFRACTIONS DE VITESSE (autoroutes incluses) : RÉGIME VITESSE

1er semestre 2023

Vitesse autorisée	Excès de 0-10 km/h	Excès de 11-20 km/h	Excès de 21-30 km/h	Excès de 31-40 km/h	Excès de plus de 40	Excès de ??? km/h	TOTAL
30	985	288	17	4	0	0	1.294
50	1.987	615	83	13	8	0	2.706
60	1.043	60	10	0	0	0	1.113
70	3.628	488	88	23	12	0	4.239
90	64	46	1	1	1	0	113
120	8.052	653	114	49	22	0	8.890
Inconnu	1	2	0	1	0	45	49
<b>TOTAL</b>	<b>15.760</b>	<b>2.152</b>	<b>313</b>	<b>91</b>	<b>43</b>	<b>45</b>	<b>18.404</b>





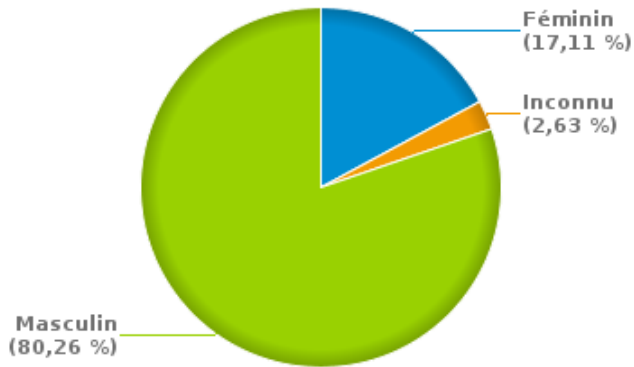
# INFRACTIONS ROUTIÈRES (autoroutes incluses) : PROFIL DES CONTREVENANTS

## 1er semestre 2023

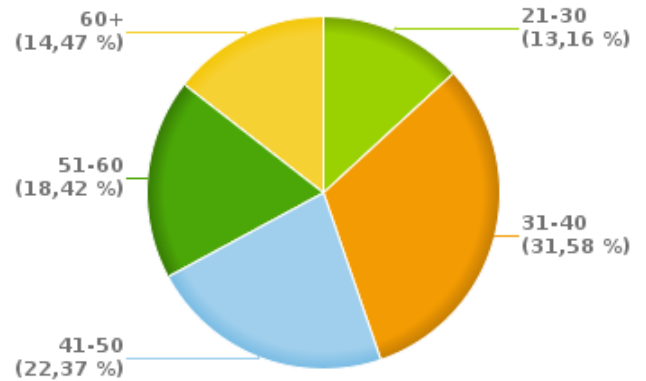
### Nombre d'infractions d'alcool par catégorie d'âge et par sexe

	Masculin	Féminin	Inconnu	TOTAL
21-30	9	1	0	10
31-40	19	4	1	24
41-50	11	5	1	17
51-60	11	3	0	14
60+	11	0	0	11
<b>TOTAL</b>	<b>61</b>	<b>13</b>	<b>2</b>	<b>76</b>

% infractions alcool par sexe pour le 1er semestre 2023



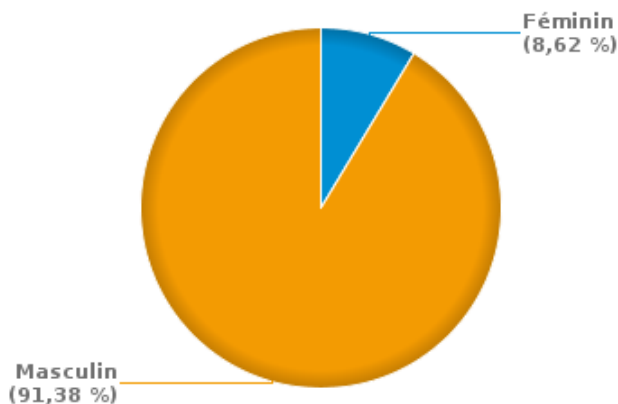
% infractions alcool par catégorie d'âge pour le 1er semestre 2023



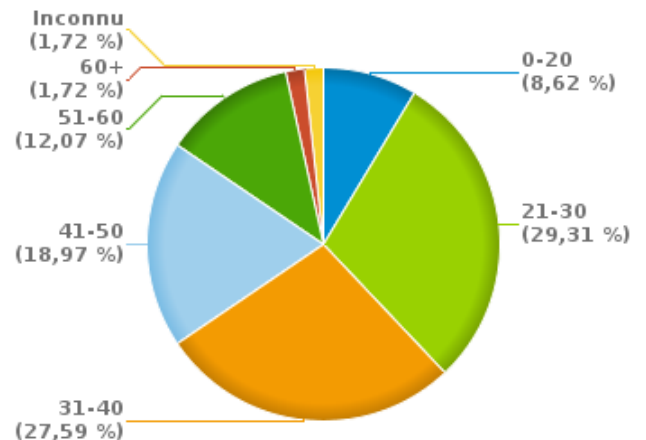
### Nombre d'infractions de drogues par catégorie d'âge et par sexe

	Féminin	Masculin	TOTAL
0-20	0	5	5
21-30	1	16	17
31-40	0	16	16
41-50	4	7	11
51-60	0	7	7
60+	0	1	1
Inconnu	0	1	1
<b>TOTAL</b>	<b>5</b>	<b>53</b>	<b>58</b>

% infractions drogues par sexe pour le 1er semestre 2023



% infractions drogues par catégorie d'âge pour le 1er semestre 2023





**INFRACTIONS ROUTIÈRES**  
**FILTRES ET PARAMÈTRES SELECTIONNÉS**  
**DANS CE RAPPORT**

<b>Année de début de l'infraction</b>	2015
<b>Année de fin de l'infraction</b>	2023
<b>Trimestre(s)</b>	Trim. 1;Trim. 2
<b>Zone de police</b>	ZP WETTEREN LAARNE WICHELEN (WETTEREN)
<b>Unité locale/fédérale</b>	
<b>Hors/sur autoroute</b>	(autoroutes incluses)
<b>Unité de police constatante</b>	
<b>Date de clôture de la banque de données</b>	30/09/2023

<b>Date de mise à jour du rapport</b>	08 NOV. 2023 17:00:17
---------------------------------------	-----------------------