

**Aperçu  
Infractions routières  
(autoroutes incluses)  
2023: 1er semestre**

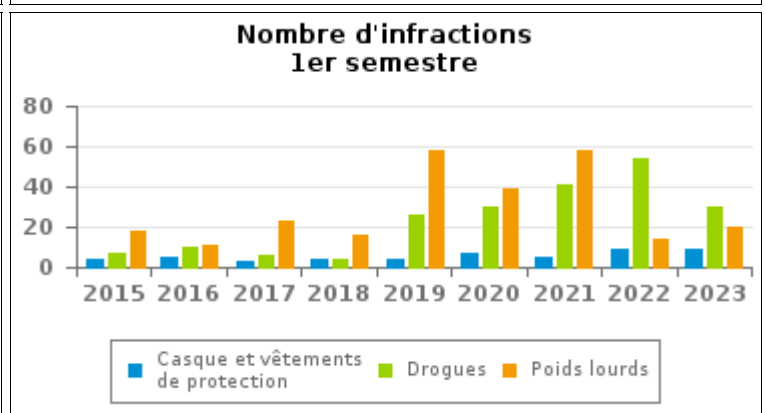
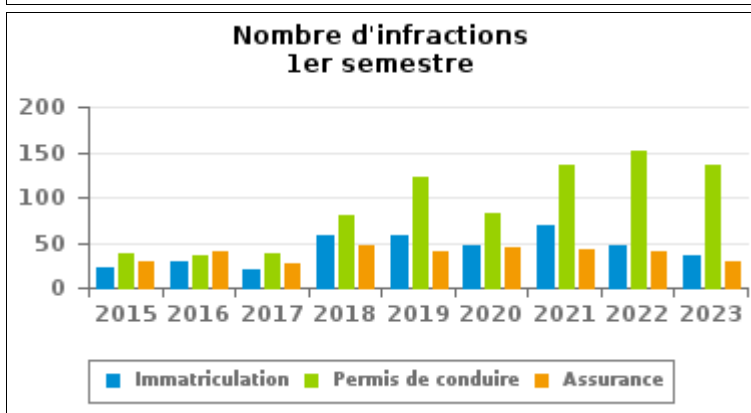
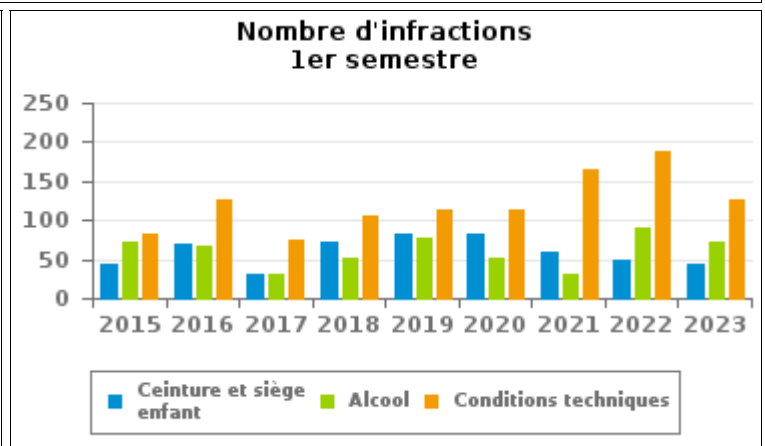
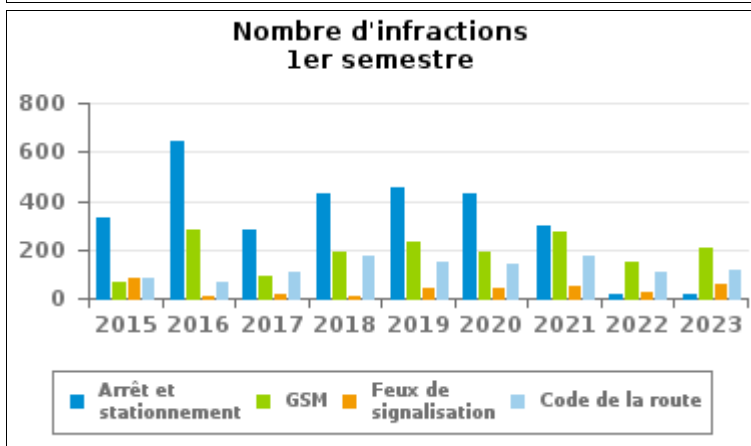
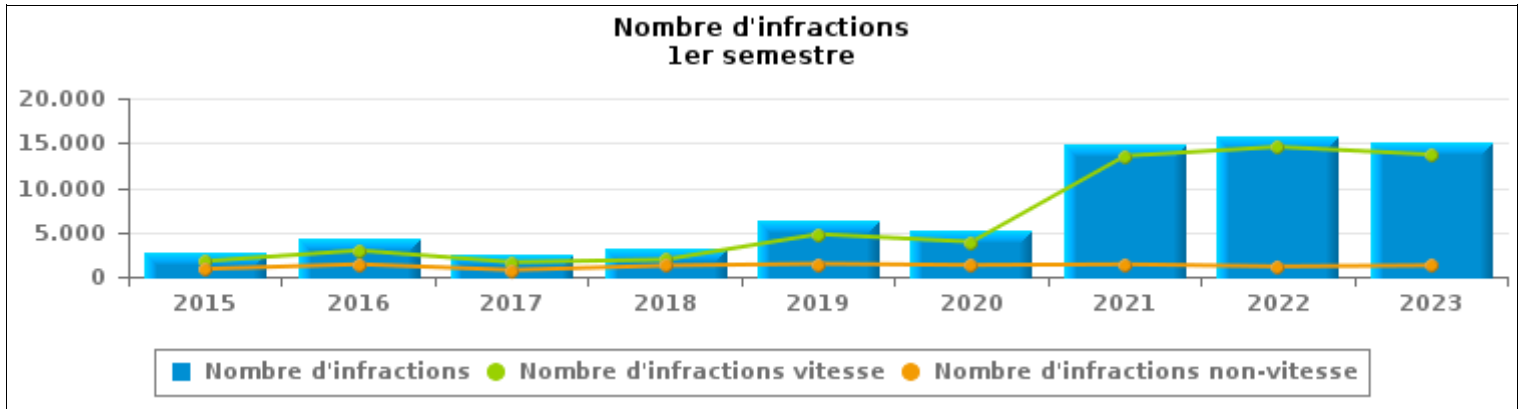
**ZP HAMME/  
WAASMUNSTER**



# INFRACTIONS ROUTIÈRES (autoroutes incluses) : APERÇU GÉNÉRAL

## Comparaison 1er semestre 2015 - 2023

	2015	2016	2017	2018	2019	2020	2021	2022	2023
<b>NOMBRE TOTAL D'INFRACTIONS</b>	<b>2.626</b>	<b>4.340</b>	<b>2.379</b>	<b>3.173</b>	<b>6.224</b>	<b>5.216</b>	<b>14.929</b>	<b>15.716</b>	<b>14.962</b>
<b>INFRACTIONS PAR THEME</b>									
	2015	2016	2017	2018	2019	2020	2021	2022	2023
Vitesse	1.750	2.944	1.628	1.925	4.773	3.911	13.538	14.560	13.693
Arrêt et stationnement	327	645	279	432	451	430	293	19	20
GSM	69	281	88	193	228	193	271	152	203
Casque et vêtements de protection	4	5	3	4	4	7	5	9	9
Ceinture et siège enfant	44	70	32	71	83	82	59	48	44
Feux de signalisation	81	12	19	12	38	45	49	26	54
Code de la route	85	63	107	176	151	141	172	106	118
Alcool	71	67	32	51	78	51	31	89	71
Drogues	7	10	6	4	26	30	41	54	30
Conditions techniques	82	127	75	106	113	113	164	187	126
Immatriculation	23	28	21	57	57	46	68	47	35
Permis de conduire	37	36	38	79	123	83	136	152	136
Assurance	28	40	27	47	40	45	43	41	30
Poids lourds	18	11	23	16	58	39	58	14	20
Autres	0	0	0	0	1	0	1	0	1
Inconnu	0	1	1	0	0	0	0	212	372





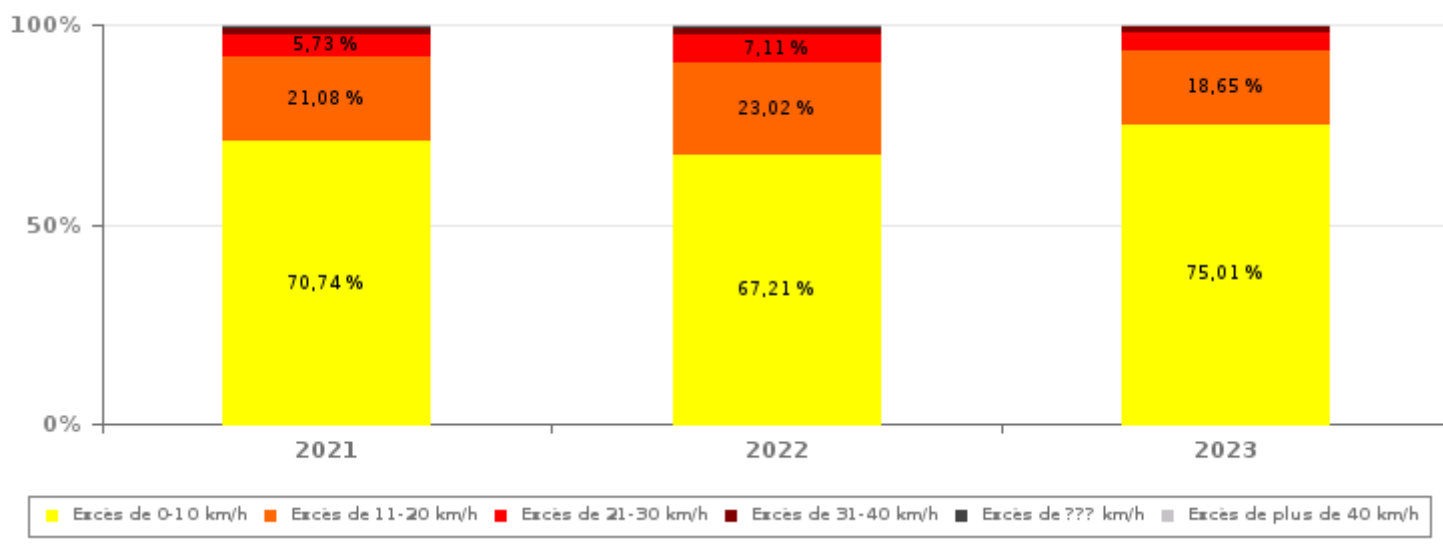
# INFRACTIONS ROUTIÈRES (autoroutes incluses) : APERÇU GÉNÉRAL

## INFRACTIONS PAR DEGRE DE GRAVITE

### Comparaison 1er semestre 2015 - 2023

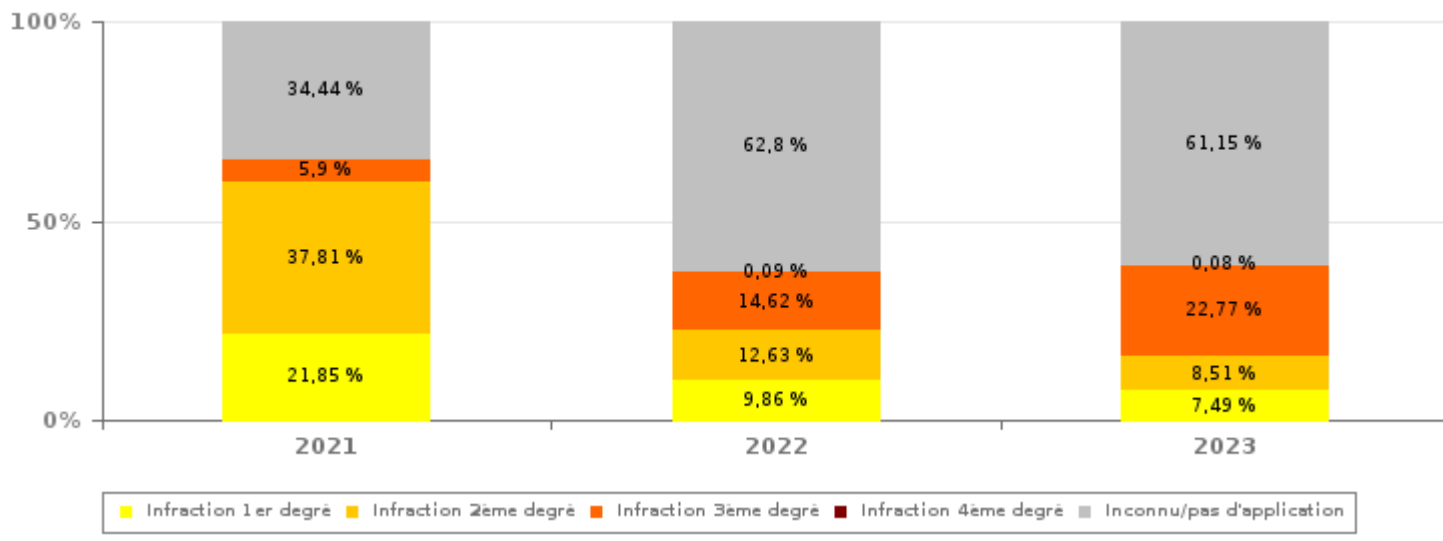
VITESSE	2015	2016	2017	2018	2019	2020	2021	2022	2023
Excès de 0-10 km/h	1.000	2.257	1.303	1.569	3.010	3.073	9.577	9.786	10.271
Excès de 11-20 km/h	579	486	240	286	1.187	642	2.854	3.352	2.554
Excès de 21-30 km/h	113	129	40	35	360	123	776	1.035	621
Excès de 31-40 km/h	23	28	14	11	130	19	180	263	150
Excès de plus de 40 km/h	8	9	5	3	61	12	96	103	80
Excès de ??? km/h	27	35	26	21	25	42	55	21	17
<b>Sous-total VITESSE</b>	<b>1.750</b>	<b>2.944</b>	<b>1.628</b>	<b>1.925</b>	<b>4.773</b>	<b>3.911</b>	<b>13.538</b>	<b>14.560</b>	<b>13.693</b>

Nombre d'infractions (vitesse): répartition selon la gravité pour le 1er semestre



NON-VITESSE	2015	2016	2017	2018	2019	2020	2021	2022	2023
1er degré	308	559	282	496	474	426	304	114	95
2ème degré	221	520	212	376	460	454	526	146	108
3ème degré	106	32	61	84	86	82	82	169	289
4ème degré	0	1	0	3	1	1	0	1	1
Inconnu/Pas d'application	241	284	196	289	430	342	479	726	776
<b>Sous-total NON-VITESSE</b>	<b>876</b>	<b>1.396</b>	<b>751</b>	<b>1.248</b>	<b>1.451</b>	<b>1.305</b>	<b>1.391</b>	<b>1.156</b>	<b>1.269</b>

Nombre d'infractions (non-vitesse): répartition selon la gravité pour le 1er semestre





# INFRACTIONS ROUTIÈRES (autoroutes incluses) : APERÇU GÉNÉRAL

## INFRACTIONS PAR DEGRE DE GRAVITE

### Comparaison 1er semestre 2015 - 2023



## INFRACTIONS ROUTIÈRES (autoroutes incluses) : APERÇU GÉNÉRAL

### Comparaison par mois 1er semestre 2023

	Jan	Fév	Mar	Avr	Mai	Juin	TOTAL
<b>NOMBRE TOTAL D'INFRACTIONS</b>	<b>3.624</b>	<b>3.117</b>	<b>2.283</b>	<b>1.969</b>	<b>2.156</b>	<b>1.813</b>	<b>14.962</b>
<b>INFRACTIONS PAR THEME</b>							
	Jan	Fév	Mar	Avr	Mai	Juin	TOTAL
Vitesse	3.428	2.906	2.045	1.731	1.943	1.640	13.693
Arrêt et stationnement	1	5	5	4	3	2	20
GSM	17	29	62	31	30	34	203
Casque et vêtements de protection	3	0	0	1	4	1	9
Ceinture et siège enfant	9	5	10	8	5	7	44
Feux de signalisation	3	1	11	1	14	24	54
Code de la route	37	9	20	27	15	10	118
Alcool	11	8	9	11	15	17	71
Drogues	5	10	1	5	7	2	30
Conditions techniques	23	18	27	22	23	13	126
Immatriculation	9	5	6	7	3	5	35
Permis de conduire	32	25	21	28	16	14	136
Assurance	2	3	5	9	5	6	30
Poids lourds	6	1	3	6	2	2	20
Autres	0	0	0	1	0	0	1
Inconnu	38	92	58	77	71	36	372
<b>INFRACTIONS PAR DEGRE DE GRAVI</b>							
	Jan	Fév	Mar	Avr	Mai	Juin	TOTAL
<b>VITESSE</b>							
Excès de 0-10 km/h	2.496	2.160	1.560	1.291	1.490	1.274	10.271
Excès de 11-20 km/h	705	537	364	338	327	283	2.554
Excès de 21-30 km/h	161	152	79	79	90	60	621
Excès de 31-40 km/h	42	36	28	9	20	15	150
Excès de plus de 40 km/h	19	15	14	9	15	8	80
Excès de ??? km/h	5	6	0	5	1	0	17
Sous-total VITESSE	3.428	2.906	2.045	1.731	1.943	1.640	13.693
<b>NON-VITESSE</b>							
1er degré	23	7	19	17	21	8	95
2ème degré	35	11	21	19	10	12	108
3ème degré	24	36	78	41	49	61	289
4ème degré	0	0	0	0	0	1	1
Inconnu/Pas d'application	114	157	120	161	133	91	776
Sous-total NON-VITESSE	196	211	238	238	213	173	1.269

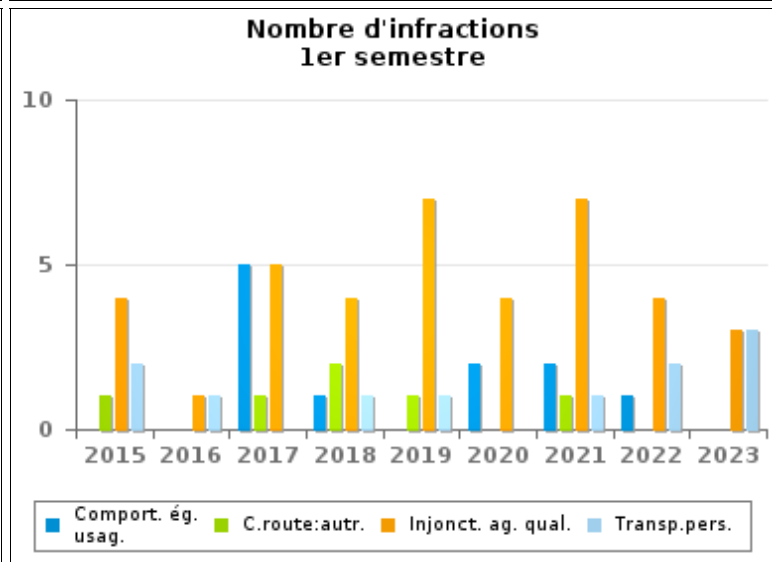
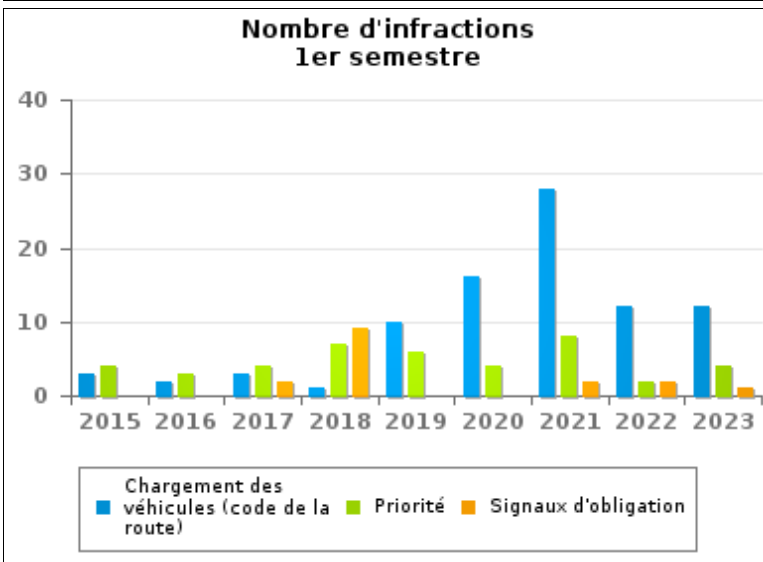
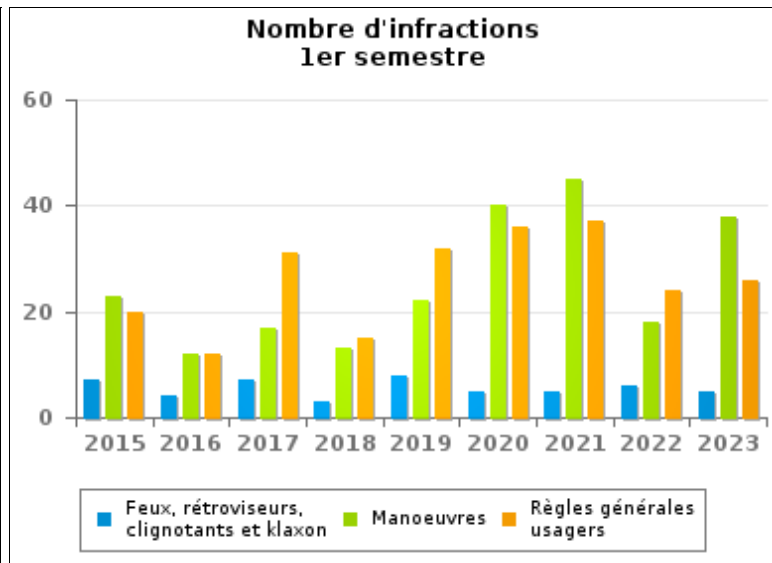
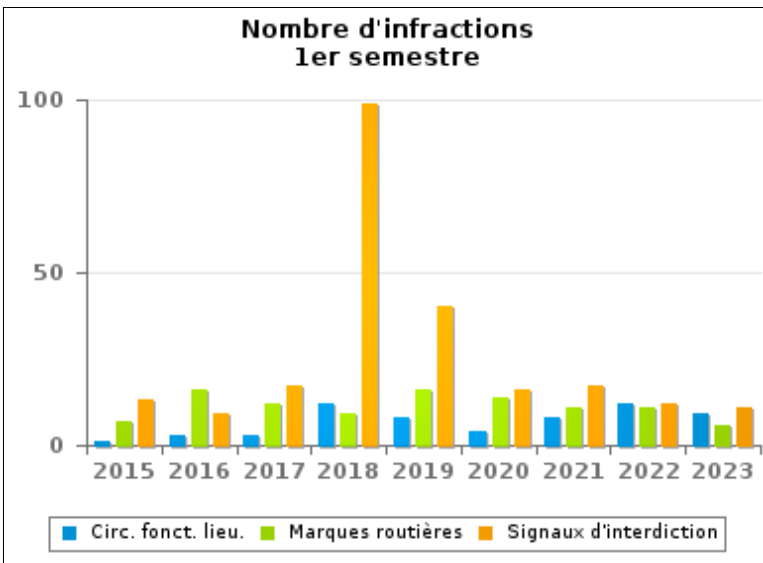


# INFRACTIONS ROUTIÈRES (autoroutes incluses) : APERÇU GÉNÉRAL (DÉTAIL)

## Comparaison 1er semestre 2015 - 2023

### Code de la route

	2015	2016	2017	2018	2019	2020	2021	2022	2023
Signaux d'interdiction	13	9	17	99	40	16	17	12	11
Règles générales usagers	20	12	31	15	32	36	37	24	26
Manoeuvres	23	12	17	13	22	40	45	18	38
Marques routières	7	16	12	9	16	14	11	11	6
Chargement des véhicules (code de la route)	3	2	3	1	10	16	28	12	12
Circulation en fonction du lieu	1	3	3	12	8	4	8	12	9
Feux, rétroviseurs, clignotants et klaxon	7	4	7	3	8	5	5	6	5
Priorité	4	3	4	7	6	4	8	2	4
Injonctions des agents qualifiés	4	1	5	4	7	4	7	4	3
Signaux d'obligation	0	0	2	9	0	0	2	2	1
Comportement à l'égard de certains usagers	0	0	5	1	0	2	2	1	0
Transport de personnes (code de la route)	2	1	0	1	1	0	1	2	3
Code de la route: autres	1	0	1	2	1	0	1	0	0
<b>TOTAL</b>	<b>85</b>	<b>63</b>	<b>107</b>	<b>176</b>	<b>151</b>	<b>141</b>	<b>172</b>	<b>106</b>	<b>118</b>





# INFRACTIONS ROUTIÈRES (autoroutes incluses) : TOP 5 DES INFRACTIONS

## 1er semestre 2023

### Toutes les infractions

Theme	Article de loi	Nombre d'infractions	% (*)
Vitesse	Art. 11.2.1°.a). En dehors des agglomérations, la vitesse est limitée à 120 km à l'heure sur les autoroutes [...].	10.160	67,91%
Vitesse	(Attention : l'infraction suivante est uniquement valable pour la Région flamande) Art. 11.1. Dans les agglomérations, la vitesse est limitée à 50 km à l'heure [...].	706	4,72%
Vitesse	(Attention : l'infraction suivante est uniquement valable pour la Région flamande) Art. 11.2.3°.b). En dehors des agglomérations, la vitesse est limitée à 70 km à l'heure sur les autres voies publiques.	485	3,24%
Vitesse	(Attention : l'infraction suivante est uniquement valable pour la Région flamande) Art. 11.2.3°- b). En dehors des agglomérations, la vitesse est limitée à 70 km à l'heure sur les autres voies publiques. Sur certaines voies publiques, une limitation de vitesse inférieure ou supérieure peut cependant être imposée ou admise [...]. Art. 5. Les usagers doivent se conformer [...] aux signaux routiers [...], lorsque ceux-ci sont réguliers en la forme, suffisamment visibles et placés conformément aux prescriptions du [...] règlement [général sur la police de la circulation routière et de l'usage de la voie publique]. Art. 68.3. [...] Sign. C43 [avec la mention 50]. A partir du signal jusqu'au prochain carrefour [ou signal C45], interdiction de circuler à une vitesse supérieure à [50 km/h] [...].	830	5,55%
Vitesse	(Attention : l'infraction suivante est uniquement valable pour la Région flamande) Limitations de vitesse / zone 50 / voies publiques hors agglomération, à l'exception des autoroutes. Art. 5. Les usagers doivent se conformer aux signaux lumineux de circulation, aux signaux routiers et aux marques routières, lorsque ceux-ci sont réguliers en la forme, suffisamment visibles et placés conformément aux prescriptions du [...] règlement [général sur la police de la circulation routière et de l'usage de la voie publique]. Art. 68.3. [...] Sign. C43 [à validité zonale et mention 50]. A partir du signal [...] [jusqu'au signal de fin de zone], interdiction de circuler à une vitesse supérieure à [50 km/h] [...]. Art. 65.5.10. Les zones de vitesse sont indiquées par le signal C43 auquel la validité zonale est conférée conformément au point 65.5.3. A partir du signal de zone jusqu'au signal de fin de zone, il est interdit de rouler à une vitesse supérieure à la vitesse de la zone [...].	926	6,19%

### Infractions du 4ème degré

Theme	Article de loi	Nombre d'infractions	% (*)
Code de la route	Constitue une infraction de 4ème degré en vertu de l'article 4.4° de l'AR du 30-09-2005 : Art. 20.3.2°. Il est interdit de s'engager sur un passage à niveau lorsque les feux rouges clignotants sont allumés.	1	0,01 %

(\*) % par rapport au nombre total d'infractions



# INFRACTIONS ROUTIÈRES (autoroutes incluses) : MOMENT

## Nombre d'infractions selon le moment de la semaine

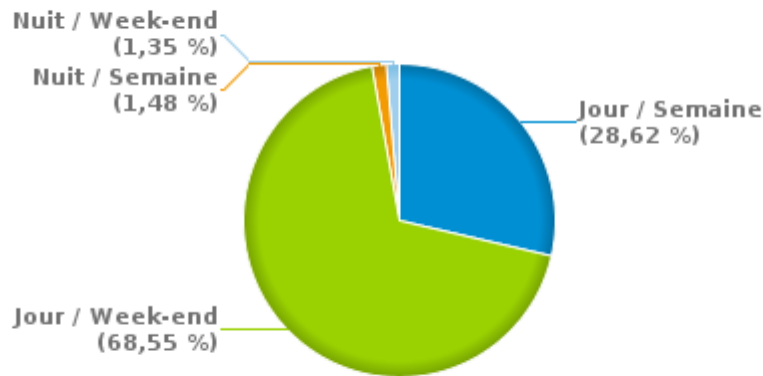
### 1er semestre 2023

	Semaine			Week-end			TOTAL
	Jour	Nuit	Sous-total	Jour	Nuit	Sous-total	
Vitesse	3.414	169	3.583	10.034	76	10.110	13.693
Arrêt et stationnement	14	0	14	3	3	6	20
GSM	172	1	173	24	6	30	203
Casque et vêtements de protection	8	0	8	1	0	1	9
Ceinture et siège enfant	31	0	31	8	5	13	44
Feux de signalisation	41	4	45	6	3	9	54
Code de la route	88	8	96	9	13	22	118
Alcool	11	1	12	18	41	59	71
Drogues	16	1	17	8	5	13	30
Conditions techniques	102	1	103	17	6	23	126
Immatriculation	22	0	22	13	0	13	35
Permis de conduire	95	4	99	21	16	37	136
Assurance	24	0	24	4	2	6	30
Poids lourds	19	0	19	0	1	1	20
Autres	1	0	1	0	0	0	1
Inconnu	224	33	257	90	25	115	372
<b>TOTAL</b>	<b>4.282</b>	<b>222</b>	<b>4.504</b>	<b>10.256</b>	<b>202</b>	<b>10.458</b>	<b>14.962</b>

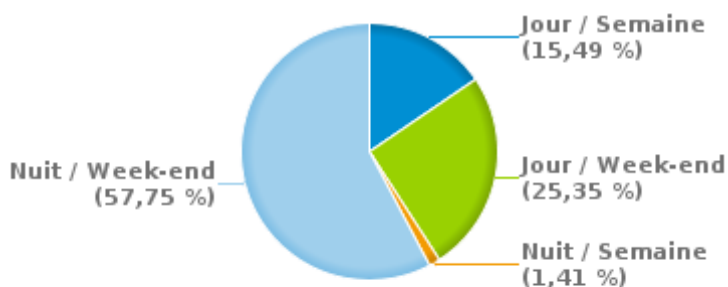
Weekend = Du vendredi 22h00 jusqu'au lundi 06h00  
 Semaine = Du lundi 06h00 jusqu'au vendredi 22h00

Jour: de 06h00 à 22h00  
 Nuit: de 22h00 à 06h00

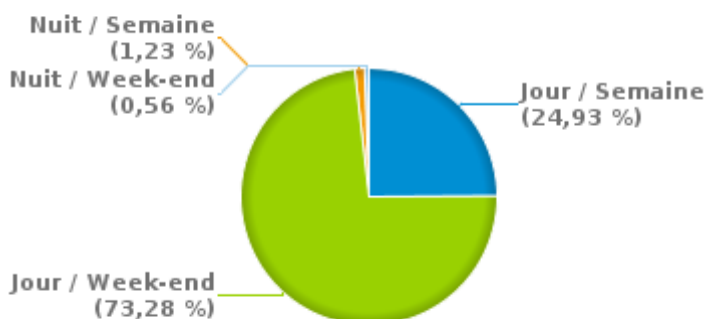
% infractions selon le moment pour le 1er semestre 2023



% infractions alcool selon le moment pour le 1er semestre 2023



% infractions vitesse selon le moment pour le 1er semestre 2023







## INFRACTIONS DE VITESSE (autoroutes incluses) : ENDROIT DU CONTRÔLE

2023: 1er semestre

Hamme

Rue	Borne Kilométrique	Nr de maison	Excès de 0-10 km/h	Excès de 11-20 km/h	Excès de 21-30 km/h	Excès de 31-40 km/h	Excès de plus de 40 km/h	Excès de ??? km/h	TOTAL
ARDOYSTRAAT RICHTING KRUISBEELDSTRAAT		29	45	22	3				70
ARDOYSTRAAT RICHTING KRUISBEELDSTRAAT		43	39	7	2				48
ARDOYSTRAAT RICHTING KRUISBEELDSTRAAT		45	40	7	5				52
ARDOYSTRAAT RICHTING N446		29	69	29	2				100
ARDOYSTRAAT RICHTING N446		43	65	25	3				93
ARDOYSTRAAT RICHTING N446		45	31	17	1				49
AUBROECKSTRAAT RICHTING KASTEELLAAN		30	20	11	3				34
AUBROECKSTRAAT RICHTING VRIJBOOMSTRAAT		30	15	5		2			22
DAMSTRAAT RICHTING HOSPITAALSTRAAT		68	58	12	1				71
DAMSTRAAT RICHTING NEERSTRAAT		64		2					2
DAMSTRAAT RICHTING NEERSTRAAT		68	24	8	1				33
DOMMELSTRAAT RICHTING SOMBEKE DRIES		107	2						2
DOMMELSTRAAT RICHTING STATIONSTRAAT		107	1	1					2
DRAPSTRAAT RICHTING CALVARIEBERG		21	3						3
DRAPSTRAAT RICHTING CALVARIEBERG		49A	3						3
DRAPSTRAAT RICHTING KALVARIEBERG		49D	12						12
DRAPSTRAAT RICHTING TWEEBRUGGENPLEIN		21	3	2					5
DRAPSTRAAT RICHTING TWEEBRUGGENPLEIN		49A	6	1					7
DRAPSTRAAT RICHTING TWEEBRUGGENPLEIN		49D	11	1					12
EKELBEKE RICHTING KRUISBEELDSTRAAT		205		1					1
EKELBEKE RICHTING N446		205	3						3
EVANGELIESTRAAT RICHTING STRIJDEERSLAAN		115	11	3	1				15
EVANGELIESTRAAT RICHTING STRIJDEERSLAAN		155	2	3					5
EVANGELIESTRAAT RICHTING STRIJDEERSLAAN		161	10	1					11
EVANGELIESTRAAT RICHTING VIERWEEGS		155	8	5					13
EVANGELIESTRAAT RICHTING WEVERSTRAAT		115	13	5					18



## INFRACTIONS DE VITESSE (autoroutes incluses) : ENDROIT DU CONTRÔLE

2023: 1er semestre

Rue	Borne Kilometrique	Nr de maison	Excès de 0-10 km/h	Excès de 11-20 km/h	Excès de 21-30 km/h	Excès de 31-40 km/h	Excès de plus de 40 km/h	Excès de ??? km/h	TOTAL
EVANGELIESTRAAT RICHTING WEVERSTRAAT		161	23	7					30
HAMMESTRAAT RICHTING BLOEMENSTRAAT		12	3	1					4
HAMMESTRAAT RICHTING STRIJDESLAAN		12	2						2
HEBBESTRAAT RICHTING MOERZEKE-DORP		112	25	16	3				44
HEBBESTRAAT RICHTING MOERZEKE-DORP		114	13	6	2				21
HEBBESTRAAT RICHTING N41		112	20	9	1	1			31
HEBBESTRAAT RICHTING N41		114	4	4	4				12
HOOIRT RICHTING DENDERMONDSE STEENWEG		240	6	2					8
HOOIRT RICHTING NEERSTRAAT		240	5	1	1				7
HOSPITAALSTRAAT RICHTING MOERHEIDE		39		1					1
HOSPITAALSTRAAT RICHTING TWEEBRUGGENPLEIN		39	6	1					7
HOSPITAALSTRAAT RICHTING TWEEBRUGGEPLEIN		37	1	1					2
KRUISBEELDSTRAAT RICHTING ARDOYSTRAAT		153	17	5					22
KRUISBEELDSTRAAT RICHTING ARDOYSTRAAT		157	8	2					10
KRUISBEELDSTRAAT RICHTING KAALDRIES		153	16	5					21
KRUISBEELDSTRAAT RICHTING KAALDRIES		157	4	3					7
MEERSTRAAT RICHTING LANGE MAAT		156	1						1
MOERHEIDE RICHTING KRUISBEELDSTRAAT		91	21	2	1				24
MOERHEIDE RICHTING VUURKRUISENLAAN		91	24	7					31
N41 Direction Aalst	20.6							1	1
N41 Direction Aalst						1			1
N41 RIJKSWEG RICHTING DENDERMONDE	20.3		14						14
N41 RIJKSWEG RICHTING DENDERMONDE	21.6		21	2	1				24
N41 RIJKSWEG RICHTING DENDERMONDE	22.1		193	14	1				208
N41 RIJKSWEG RICHTING SINT-NIKLAAS	20.3		220	2					222
N41 RIJKSWEG RICHTING SINT-NIKLAAS	21.6		3						3
N41 RIJKSWEG RICHTING SINT-NIKLAAS	22.1		99	3					102



## INFRACTIONS DE VITESSE (autoroutes incluses) : ENDROIT DU CONTRÔLE

2023: 1er semestre

Rue	Borne Kilometrique	Nr de maison	Excès de 0-10 km/h	Excès de 11-20 km/h	Excès de 21-30 km/h	Excès de 31-40 km/h	Excès de plus de 40 km/h	Excès de ??? km/h	TOTAL
N470 Grembergen (N47) - Hamme (N41)								1	1
N470 RICHING DENDERMONDE	3.5		6	2					8
N470 RICHING HAMME	3.5	96		2					2
N470 RICHING HAMME	3.5		6	3					9
Neerstraat		38						2	2
NEERSTRAAT RICHING HAMME		152	9	5	2				16
NEERSTRAAT RICHING MOERZEKE		152	3	4		1			8
NOORDSTRAAT RICHING N41		63	2						2
Sint-Annastraat		245	18	9		1			28
SINT-ANNASTRAAT RICHING N41		245	6	2	1				9
SINT-ANNASTRAAT RICHING N446		180	78	16					94
SINT-ANNASTRAAT RICHING ZELE		180	85	23	4				112
SINT-ANNASTRAAT RICHING ZELE		245	8	4					12
Theet		6						2	2
Theet								2	2
WEVERSTRAAT RICHING EVANGELIESTRAAT		14G		1	1				2
WEVERSTRAAT RICHING LIPPEVELD		37	2						2
WEVERSTRAAT RICHING N470		14G	4	4					8
WEVERSTRAAT RICHING N470		37	5						5
ZOGGE RICHING MEERSTRAAT		74	4	4					8
ZOGGE RICHING N446		74	6	3					9
Zwaarveld								1	1
<b>TOTAL</b>			<b>1.485</b>	<b>344</b>	<b>44</b>	<b>5</b>	<b>1</b>	<b>9</b>	<b>1.888</b>

## Waasmunster

Rue	Borne Kilometrique	Nr de maison	Excès de 0-10 km/h	Excès de 11-20 km/h	Excès de 21-30 km/h	Excès de 31-40 km/h	Excès de plus de 40 km/h	Excès de ??? km/h	TOTAL
-----	-----------------------	-----------------	-----------------------	------------------------	------------------------	------------------------	--------------------------------	----------------------	-------



## INFRACTIONS DE VITESSE (autoroutes incluses) : ENDROIT DU CONTRÔLE

2023: 1er semestre

Rue	Borne Kilométrique	Nr de maison	Excès de 0-10 km/h	Excès de 11-20 km/h	Excès de 21-30 km/h	Excès de 31-40 km/h	Excès de plus de 40 km/h	Excès de ??? km/h	TOTAL
A14-E17 Dir Anvers	74.4						1		1
A14-E17 Dir Anvers	74.9		7.731	1.792	510	135	76		10.244
A14-E17 Dir Anvers	77.2							1	1
A14-E17 Dir Anvers								1	1
A14-E17 Direction Antwerpen Parking Waasmunster	80.5							2	2
A14-E17 Dir Lille (F)	75.0				1			1	2
A14-E17 Dir Lille (F)	80.0					1			1
A14-E17 Dir Lille (F)	80.5							1	1
A14-E17 Dir Lille (F)				1				2	3
DOMMELSTRAAT RICHTING SOMBEKEDRIES		69	10	5	2				17
DOMMELSTRAAT RICHTING SOMBEKEDRIES		78	9	5					14
DOMMELSTRAAT RICHTING STATIONSSTRAAT		69	10	6	2				18
DOMMELSTRAAT RICHTING STATIONSSTRAAT		78	12	3	1				16
FORTENSTRAAT RICHTING NIJVERHEIDSLAAN		52	4	3	2				9
FORTENSTRAAT RICHTING PATOTTERIJSTRAAT		36		1					1
FORTENSTRAAT RICHTING PATOTTERIJSTRAAT		52	13	3					16
GROENSELSTRAAT RICHTING N70		64	24	7	1				32
GROENSELSTRAAT RICHTING OUDEHEERWEG RUITER		64	4	3		1			8
HOOGSTRAAT RICHTING N446		183	1						1
HOOGSTRAAT RICHTING N446		189	2	1					3
HOOGSTRAAT RICHTING N446		191	3	1	1				5
HOOGSTRAAT RICHTING N446		207	5	1	1				7
HOOGSTRAAT RICHTING N446		213	1						1
HOOGSTRAAT RICHTING NIJVERHEIDSLAAN		183	1						1
HOOGSTRAAT RICHTING NIJVERHEIDSLAAN		189	2						2
HOOGSTRAAT RICHTING NIJVERHEIDSLAAN		191	3						3
HOOGSTRAAT RICHTING NIJVERHEIDSLAAN		207	4						4



## INFRACTIONS DE VITESSE (autoroutes incluses) : ENDROIT DU CONTRÔLE

2023: 1er semestre

Rue	Borne Kilométrique	Nr de maison	Excès de 0-10 km/h	Excès de 11-20 km/h	Excès de 21-30 km/h	Excès de 31-40 km/h	Excès de plus de 40 km/h	Excès de ??? km/h	TOTAL
HOOGSTRAAT RICHTING STATIONSSTRAAT		185	1						1
N446 RICHTING BELSELE	2.1	43	30	13	1				44
N446 RICHTING BELSELE	2.1		217	93	9	2			321
N446 RICHTING HOOGSTRAAT	2.1	43	22	11	4				37
N446 RICHTING HOOGSTRAAT	2.1		233	101	13	1			348
N70 WAASMUNSTER, N70 RICHTING ANTWERPEN	22.4		93	24	5	2	1		125
N70 WAASMUNSTER, N70 RICHTING ANTWERPEN	22.6		20	13	2				35
N70 WAASMUNSTER, N70 RICHTING ANTWERPEN	22.7		2	7	1				10
N70 WAASMUNSTER, N70 RICHTING GENT	22.4	29	2	3					5
N70 WAASMUNSTER, N70 RICHTING GENT	22.4		91	24	8	2	1		126
N70 WAASMUNSTER, N70 RICHTING GENT	22.6		16	7	2	1			26
N70 WAASMUNSTER, N70 RICHTING GENT	22.7			1					1
NEERSTRAAT RICHTING NEDERHEIRWEG		105	18	7					25
NEERSTRAAT RICHTING NEDERHEIRWEG		141	5						5
NEERSTRAAT RICHTING PONTRAVELAAN		105	22	9	1				32
NEERSTRAAT RICHTING PONTRAVELAAN		141	15	5					20
NIJVERHEIDSLAAN RICHTING N41		140	7						7
NIJVERHEIDSLAAN RICHTING N41		221	1		1				2
NIJVERHEIDSLAAN RICHTING N41		43	19	14					33
NIJVERHEIDSLAAN RICHTING POTARDESTRAAT		9	9	3					12
NIJVERHEIDSLAAN RICHTING STATIONSSTRAAT		140	15	8					23
NIJVERHEIDSLAAN RICHTING STATIONSSTRAAT		221	2						2
NIJVERHEIDSLAAN RICHTING STATIONSSTRAAT		43	21	8	3				32
NIJVERHEIDSLAAN RICHTING STATIONSSTRAAT		9	32	7					39
SINT ANNASTRAAT RICHTING HAMME		37	4						4
SINT ANNASTRAAT RICHTING N446		39	4						4
SINT ANNASTRAAT RICHTING ZELE		35	1	1					2



## INFRACTIONS DE VITESSE (autoroutes incluses) : ENDROIT DU CONTRÔLE

2023: 1er semestre

Rue	Borne Kilometrique	Nr de maison	Excès de 0-10 km/h	Excès de 11-20 km/h	Excès de 21-30 km/h	Excès de 31-40 km/h	Excès de plus de 40 km/h	Excès de ??? km/h	TOTAL
SINT ANNASTRAAT RICHTING ZELE		37	4	1	1				6
SINT ANNASTRAAT RICHTING ZELE		39	5						5
SOUSBEEKSTRAAT RICHTING NEERSTRAAT		58A	11	6	2				19
SOUSBEEKSTRAAT RICHTING NEERSTRAAT		69	6	2					8
SOUSBEEKSTRAAT RICHTING OUDEHEERWEG RUITER		69	4	3					7
SOUSBEEKSTRAAT RICHTING OUDEHEERWEG-RUITER		58A	15	7	3				25
<b>TOTAL</b>			<b>8.786</b>	<b>2.210</b>	<b>577</b>	<b>145</b>	<b>79</b>	<b>8</b>	<b>11.805</b>



## INFRACTIONS DE VITESSE (autoroutes incluses) : RÉGIME VITESSE

1er semestre 2023

Vitesse autorisée	Excès de 0-10 km/h	Excès de 11-20 km/h	Excès de 21-30 km/h	Excès de 31-40 km/h	Excès de plus de 40	Excès de ??? km/h	TOTAL
30	10	7	0	0	0	0	17
50	1.729	638	87	8	0	0	2.462
60	430	5	0	1	0	0	436
70	371	111	23	5	3	1	514
90	26	49	12	1	0	0	88
120	7.705	1.744	499	135	77	0	10.160
Inconnu	0	0	0	0	0	16	16
<b>TOTAL</b>	<b>10.271</b>	<b>2.554</b>	<b>621</b>	<b>150</b>	<b>80</b>	<b>17</b>	<b>13.693</b>



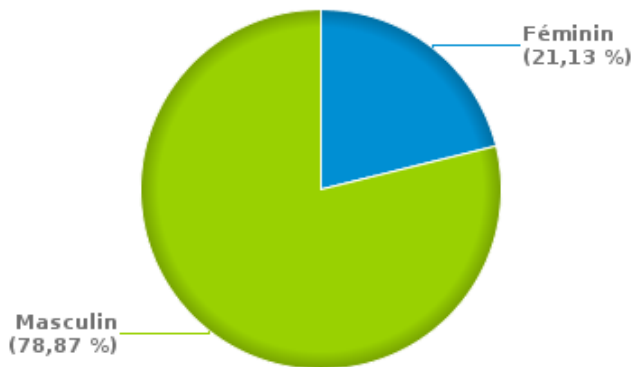
# INFRACTIONS ROUTIÈRES (autoroutes incluses) : PROFIL DES CONTREVENANTS

## 1er semestre 2023

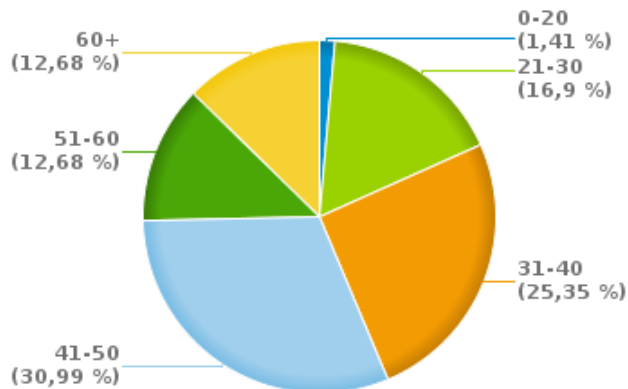
### Nombre d'infractions d'alcool par catégorie d'âge et par sexe

	Masculin	Féminin	TOTAL
0-20	1	0	1
21-30	11	1	12
31-40	15	3	18
41-50	16	6	22
51-60	8	1	9
60+	5	4	9
<b>TOTAL</b>	<b>56</b>	<b>15</b>	<b>71</b>

% infractions alcool par sexe pour le 1er semestre 2023



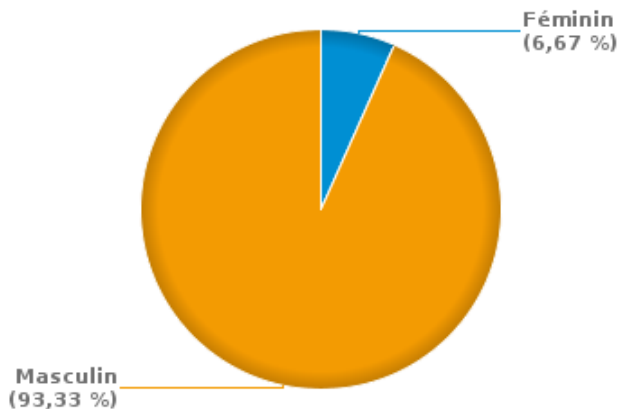
% infractions alcool par catégorie d'âge pour le 1er semestre 2023



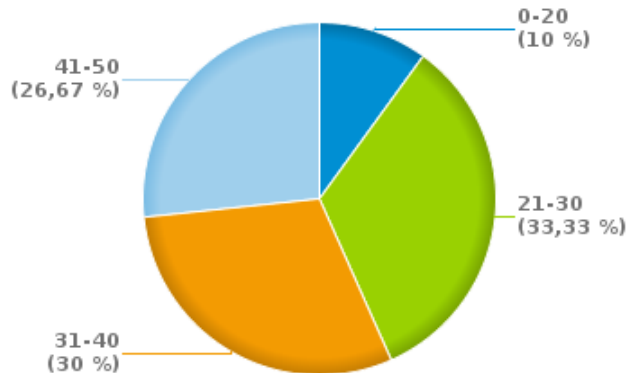
### Nombre d'infractions de drogues par catégorie d'âge et par sexe

	Féminin	Masculin	TOTAL
0-20	1	2	3
21-30	0	10	10
31-40	1	8	9
41-50	0	8	8
<b>TOTAL</b>	<b>2</b>	<b>28</b>	<b>30</b>

% infractions drogues par sexe pour le 1er semestre 2023



% infractions drogues par catégorie d'âge pour le 1er semestre 2023







**INFRACTIONS ROUTIÈRES**  
**FILTRES ET PARAMÈTRES SELECTIONNÉS**  
**DANS CE RAPPORT**

<b>Année de début de l'infraction</b>	2015
<b>Année de fin de l'infraction</b>	2023
<b>Trimestre(s)</b>	Trim. 1;Trim. 2
<b>Zone de police</b>	ZP HAMME/WAASMUNSTER
<b>Unité locale/fédérale</b>	
<b>Hors/sur autoroute</b>	(autoroutes incluses)
<b>Unité de police constatante</b>	
<b>Date de clôture de la banque de données</b>	30/09/2023

<b>Date de mise à jour du rapport</b>	08 NOV. 2023 17:00:17
---------------------------------------	-----------------------