

**Aperçu
Infractions routières
(autoroutes incluses)
2023: 1er semestre**

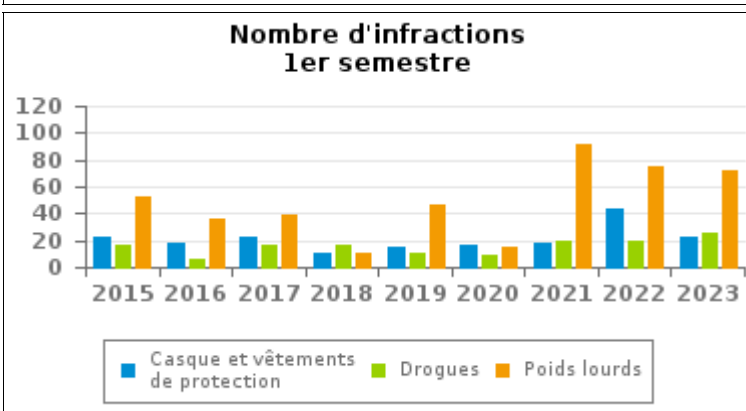
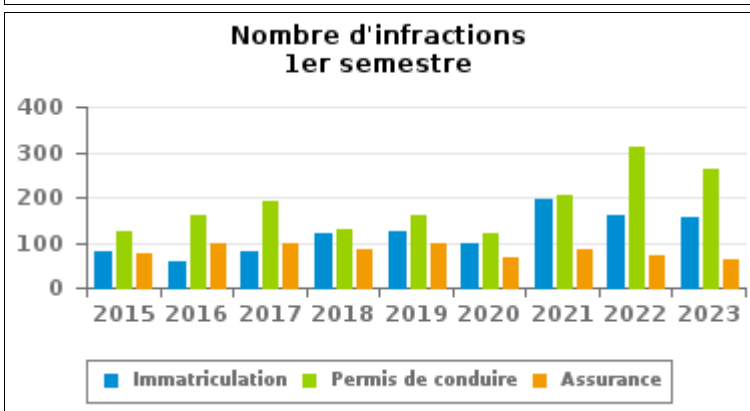
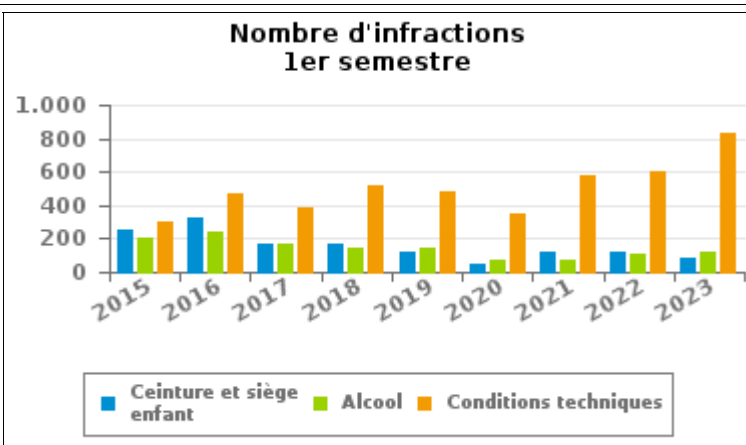
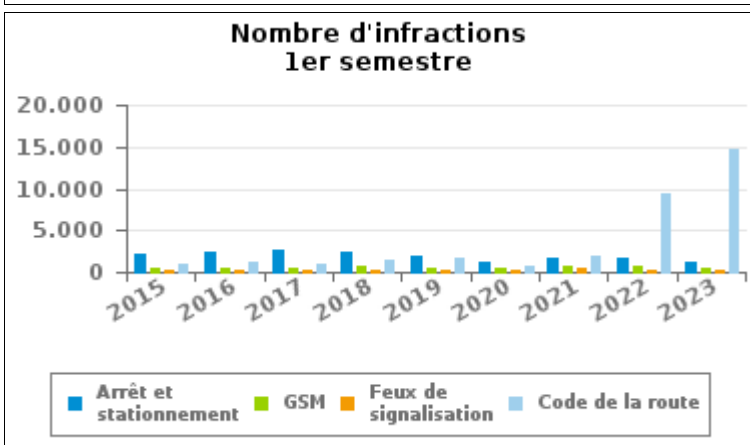
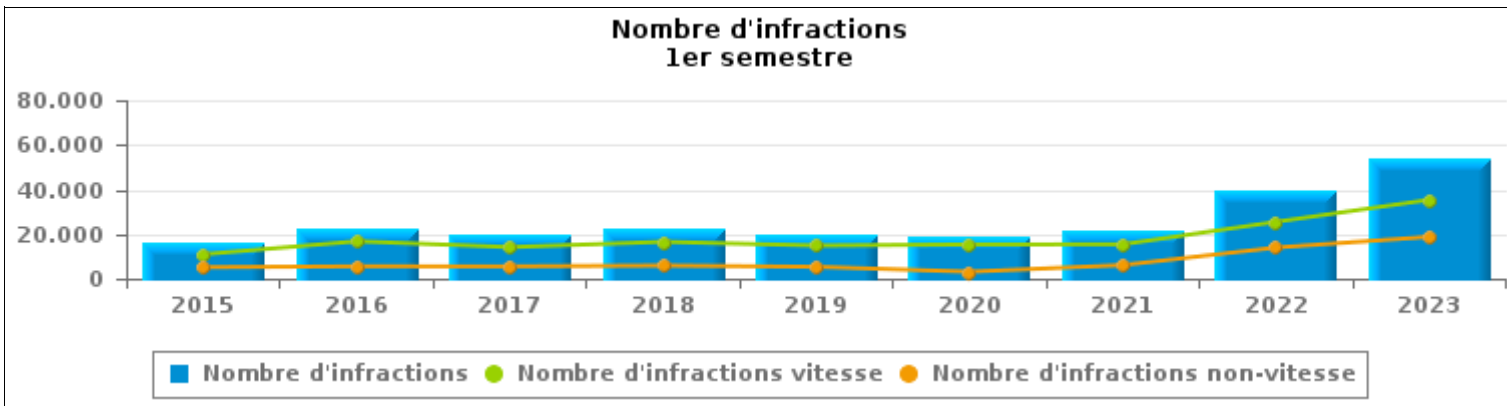
ZP SINT-NIKLAAS



INFRACTIONS ROUTIÈRES (autoroutes incluses) : APERÇU GÉNÉRAL

Comparaison 1er semestre 2015 - 2023

	2015	2016	2017	2018	2019	2020	2021	2022	2023
NOMBRE TOTAL D'INFRACTIONS	16.083	22.292	19.667	22.381	20.177	18.436	21.487	39.452	54.128
INFRACTIONS PAR THEME									
	2015	2016	2017	2018	2019	2020	2021	2022	2023
Vitesse	10.951	16.756	14.137	16.521	14.853	15.327	15.397	25.500	35.361
Arrêt et stationnement	2.203	2.431	2.567	2.457	1.911	1.117	1.624	1.608	1.205
GSM	529	412	589	617	428	365	833	718	496
Casque et vêtements de protection	23	18	22	11	15	17	18	44	23
Ceinture et siège enfant	248	331	172	170	123	51	122	120	81
Feux de signalisation	193	183	226	243	209	187	378	243	266
Code de la route	1.067	1.088	959	1.334	1.576	644	1.865	9.429	14.583
Alcool	205	238	166	150	140	68	71	106	123
Drogues	17	6	16	16	10	9	19	20	25
Conditions techniques	306	470	386	518	482	352	583	600	837
Immatriculation	82	60	78	118	123	96	195	162	156
Permis de conduire	124	162	193	129	158	120	204	309	262
Assurance	77	97	98	83	99	66	83	70	63
Poids lourds	52	36	39	11	47	15	92	75	72
Autres	6	4	6	3	2	2	3	5	3
Inconnu	0	0	13	0	1	0	0	443	572





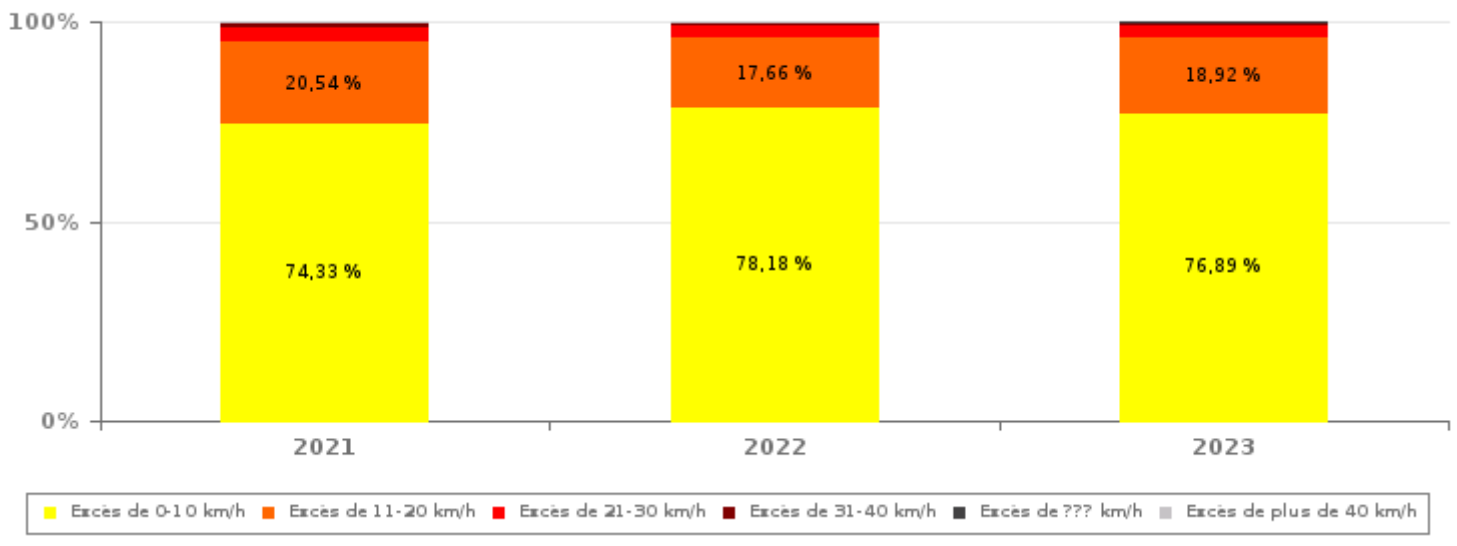
INFRACTIONS ROUTIÈRES (autoroutes incluses) : APERÇU GÉNÉRAL

INFRACTIONS PAR DEGRE DE GRAVITE

Comparaison 1er semestre 2015 - 2023

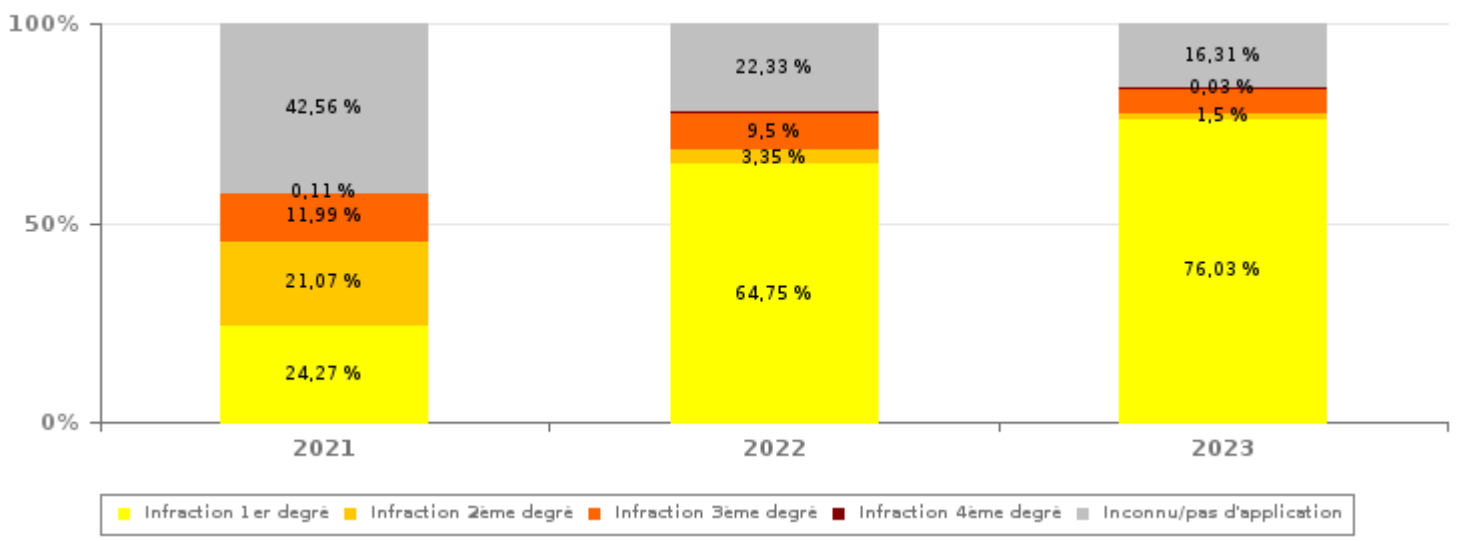
VITESSE	2015	2016	2017	2018	2019	2020	2021	2022	2023
Excès de 0-10 km/h	7.888	11.990	10.915	12.884	11.715	11.560	11.444	19.936	27.190
Excès de 11-20 km/h	2.427	3.821	2.600	2.945	2.569	3.024	3.162	4.503	6.691
Excès de 21-30 km/h	394	628	399	478	398	514	560	744	1.070
Excès de 31-40 km/h	71	133	89	109	84	119	122	183	271
Excès de plus de 40 km/h	33	44	30	41	39	51	49	86	88
Excès de ??? km/h	138	140	104	64	48	59	60	48	51
Sous-total VITESSE	10.951	16.756	14.137	16.521	14.853	15.327	15.397	25.500	35.361

Nombre d'infractions (vitesse): répartition selon la gravité pour le 1er semestre



NON-VITESSE	2015	2016	2017	2018	2019	2020	2021	2022	2023
1er degré	2.567	729	692	1.189	1.198	526	1.478	9.034	14.268
2ème degré	1.441	901	871	876	707	548	1.283	467	281
3ème degré	347	588	532	575	678	349	730	1.325	1.152
4ème degré	12	9	14	11	7	4	7	10	6
Inconnu/Pas d'application	765	3.309	3.421	3.209	2.734	1.682	2.592	3.116	3.060
Sous-total NON-VITESSE	5.132	5.536	5.530	5.860	5.324	3.109	6.090	13.952	18.767

Nombre d'infractions (non-vitesse): répartition selon la gravité pour le 1er semestre





INFRACTIONS ROUTIÈRES (autoroutes incluses) : APERÇU GÉNÉRAL

INFRACTIONS PAR DEGRE DE GRAVITE

Comparaison 1er semestre 2015 - 2023



INFRACTIONS ROUTIÈRES (autoroutes incluses) : APERÇU GÉNÉRAL

Comparaison par mois 1er semestre 2023

	Jan	Fév	Mar	Avr	Mai	Juin	TOTAL
NOMBRE TOTAL D'INFRACTIONS	7.247	7.668	10.270	10.201	9.716	9.026	54.128
INFRACTIONS PAR THEME							
	Jan	Fév	Mar	Avr	Mai	Juin	TOTAL
Vitesse	4.588	5.141	6.468	6.756	6.051	6.357	35.361
Arrêt et stationnement	68	249	291	189	208	200	1.205
GSM	61	65	100	51	128	91	496
Casque et vêtements de protection	1	1	1	0	3	17	23
Ceinture et siège enfant	11	15	19	7	9	20	81
Feux de signalisation	83	33	35	43	40	32	266
Code de la route	2.004	1.863	2.974	2.797	2.975	1.970	14.583
Alcool	15	17	21	16	22	32	123
Drogues	5	1	6	5	4	4	25
Conditions techniques	118	125	157	147	149	141	837
Immatriculation	27	24	25	34	23	23	156
Permis de conduire	39	28	61	31	29	74	262
Assurance	6	8	18	7	10	14	63
Poids lourds	22	10	8	16	13	3	72
Autres	1	0	1	1	0	0	3
Inconnu	198	88	85	101	52	48	572
INFRACTIONS PAR DEGRE DE GRAVI							
VITESSE	Jan	Fév	Mar	Avr	Mai	Juin	TOTAL
Excès de 0-10 km/h	3.398	4.004	4.997	5.377	4.648	4.766	27.190
Excès de 11-20 km/h	992	942	1.197	1.132	1.135	1.293	6.691
Excès de 21-30 km/h	151	144	194	180	199	202	1.070
Excès de 31-40 km/h	23	33	54	48	42	71	271
Excès de plus de 40 km/h	12	12	13	15	19	17	88
Excès de ??? km/h	12	6	13	4	8	8	51
Sous-total VITESSE	4.588	5.141	6.468	6.756	6.051	6.357	35.361
NON-VITESSE	Jan	Fév	Mar	Avr	Mai	Juin	TOTAL
1er degré	1.964	1.825	2.898	2.755	2.899	1.927	14.268
2ème degré	40	32	51	55	41	62	281
3ème degré	206	162	214	134	254	182	1.152
4ème degré	1	0	4	0	0	1	6
Inconnu/Pas d'application	448	508	635	501	471	497	3.060
Sous-total NON-VITESSE	2.659	2.527	3.802	3.445	3.665	2.669	18.767



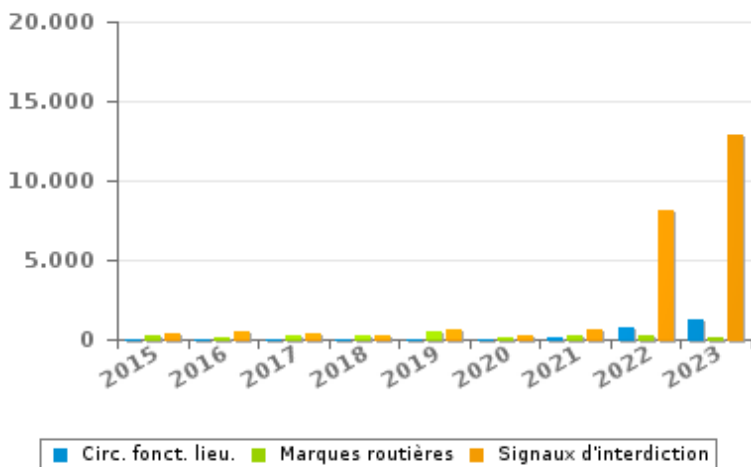
INFRACTIONS ROUTIÈRES (autoroutes incluses) : APERÇU GÉNÉRAL (DÉTAIL)

Comparaison 1er semestre 2015 - 2023

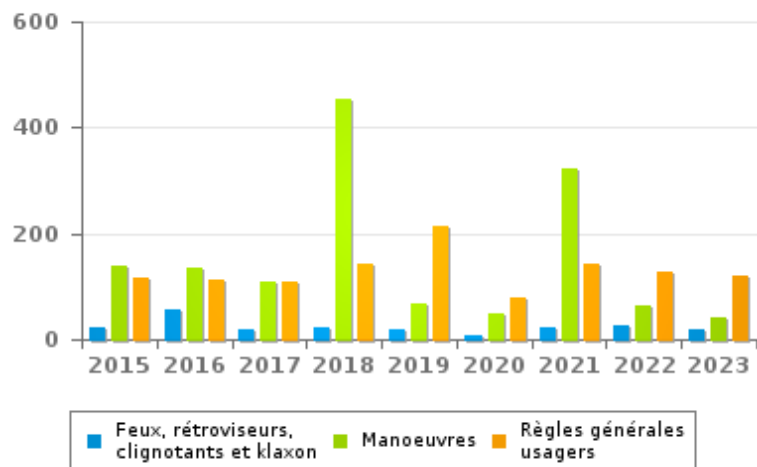
Code de la route

	2015	2016	2017	2018	2019	2020	2021	2022	2023
Signaux d'interdiction	407	513	358	242	575	306	629	8.148	12.871
Marques routières	264	168	236	298	546	114	266	190	136
Circulation en fonction du lieu	34	25	16	13	16	26	160	711	1.194
Manoeuvres	137	134	108	452	68	48	323	65	43
Règles générales usagers	118	112	109	141	215	79	143	128	121
Signaux d'obligation	19	21	38	72	62	31	130	70	121
Priorité	17	15	22	39	18	14	35	30	23
Feux, rétroviseurs, clignotants et klaxon	22	56	18	24	18	7	24	25	17
Comportement à l'égard de certains usagers	13	15	23	17	25	5	22	17	6
Code de la route: autres	6	4	1	2	6	0	92	1	3
Injonctions des agents qualifiés	12	6	18	22	8	7	10	16	8
Transport de personnes (code de la route)	12	13	9	12	9	5	5	8	23
Chargement des véhicules (code de la route)	6	6	3	0	10	2	26	20	17
TOTAL	1.067	1.088	959	1.334	1.576	644	1.865	9.429	14.583

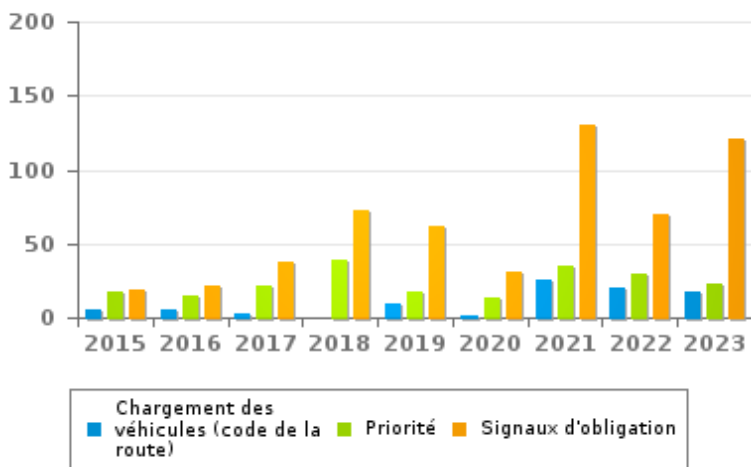
Nombre d'infractions 1er semestre



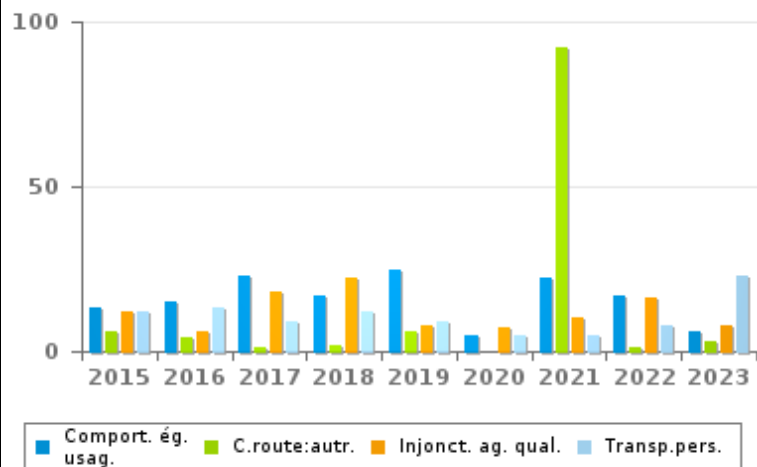
Nombre d'infractions 1er semestre



Nombre d'infractions 1er semestre



Nombre d'infractions 1er semestre





INFRACTIONS ROUTIÈRES (autoroutes incluses) : TOP 5 DES INFRACTIONS

1er semestre 2023

Toutes les infractions

Theme	Article de loi	Nombre d'infractions	% (*)
Vitesse	(Attention : l'infraction suivante est uniquement valable pour la Région flamande) Art. 11.1. Dans les agglomérations, la vitesse est limitée à 50 km à l'heure [...].	5.811	10,74%
Vitesse	(Attention : l'infraction suivante est uniquement valable pour la Région flamande) Art. 11.2.1°- b). En dehors des agglomérations, la vitesse est limitée à 120 km à l'heure [...] sur les voies publiques divisées en quatre bandes de circulation ou plus dont deux au moins sont affectées à chaque sens de circulation, pour autant que les sens de circulation soient séparés autrement qu'avec des marques routières [...]. Les limitations de vitesse inférieures imposées par le signal C43 ou résultant de l'article 11.3. restent d'application. Art. 5. Les usagers doivent se conformer[...] aux signaux routiers [...], lorsque ceux-ci sont réguliers en la forme, suffisamment visibles et placés conformément aux prescriptions du [...] [Code de la route]. Art. 68.3. [...] Sign. C43 [avec la mention 70]. A partir du signal jusqu'au prochain carrefour [ou signal C45], interdiction de circuler à une vitesse supérieure à [70 km/h] [...].	9.277	17,14%
Vitesse	(Attention : l'infraction suivante est uniquement valable pour la Région flamande) Art. 22quater. Dans les zones délimitées par les signaux routiers F4a et F4b, la vitesse est limitée à 30 km à l'heure.	9.173	16,95%
Vitesse	(Attention : l'infraction suivante est uniquement valable pour la Région flamande) Limitations de vitesse / zone 50 / voies publiques hors agglomération, à l'exception des autoroutes. Art. 5. Les usagers doivent se conformer aux signaux lumineux de circulation, aux signaux routiers et aux marques routières, lorsque ceux-ci sont réguliers en la forme, suffisamment visibles et placés conformément aux prescriptions du [...] règlement [général sur la police de la circulation routière et de l'usage de la voie publique]. Art. 68.3. [...] Sign. C43 [à validité zonale et mention 50]. A partir du signal [...] [jusqu'au signal de fin de zone], interdiction de circuler à une vitesse supérieure à [50 km/h] [...]. Art. 65.5.10. Les zones de vitesse sont indiquées par le signal C43 auquel la validité zonale est conférée conformément au point 65.5.3. A partir du signal de zone jusqu'au signal de fin de zone, il est interdit de rouler à une vitesse supérieure à la vitesse de la zone [...].	7.834	14,47%
Code de la route	Art. 5. Les usagers doivent se conformer aux signaux lumineux de circulation, aux signaux routiers et aux marques routières, lorsque ceux-ci sont réguliers en la forme, suffisamment visibles et placés conformément aux prescriptions du [...] règlement [général sur la police de la circulation routière et de l'usage de la voie publique]. Art. 68.3. [...] Sign. C 3. Accès interdit, dans les deux sens, à tout conducteur.	12.621	23,32%



INFRACTIONS ROUTIÈRES (autoroutes incluses) : TOP 5 DES INFRACTIONS

1er semestre 2023

Infractions du 4ème degré

Theme	Article de loi	Nombre d'infractions	% (*)
Code de la route	Art. 4.1. Les usagers doivent obtempérer immédiatement aux injonctions des agents qualifiés. Art. 4.2.3°. Sont notamment considérées comme injonctions : le balancement transversal d'un feu rouge, qui signifie arrêt pour les conducteurs vers lesquels le feu est dirigé. Art. 4.1°. Sont infractions du quatrième degré au sens de l'article 29§1er, 1er alinéa de la [...] loi relative à la police de la circulation routière, coordonnée le 16 mars 1968: [...] transgresser les ordres [...] [mentionnés à l'article 4.2.3° de l'AR 01-12-1975] d'une personne habilitée.	2	0,00 %
Code de la route	Constitue une infraction de 4ème degré en vertu de l'article 4.3° de l'AR du 30-09-2005 : Art. 17.2.3°. Le dépassement par la gauche d'un véhicule attelé [...] ou d'un véhicule à plus de deux roues est interdit à l'approche du sommet d'une côte et dans les virages, lorsque la visibilité est insuffisante, sauf si le dépassement peut se faire sans franchir la ligne blanche continue délimitant la partie de la chaussée affectée à la circulation venant en sens inverse.	1	0,00 %
Code de la route	Constitue une infraction de 4ème degré en vertu de l'article 4.4° de l'AR du 30-09-2005 : Art. 20.3.1°. Il est interdit de s'engager sur un passage à niveau lorsque les barrières sont en mouvement ou fermées.	1	0,00 %
Code de la route	Constitue une infraction de 4ème degré en vertu de l'article 4.4° de l'AR du 30-09-2005 : Art. 20.3.2°. Il est interdit de s'engager sur un passage à niveau lorsque les feux rouges clignotants sont allumés.	2	0,00 %

(*) % par rapport au nombre total d'infractions



INFRACTIONS ROUTIÈRES (autoroutes incluses) : MOMENT

Nombre d'infractions selon le moment de la semaine

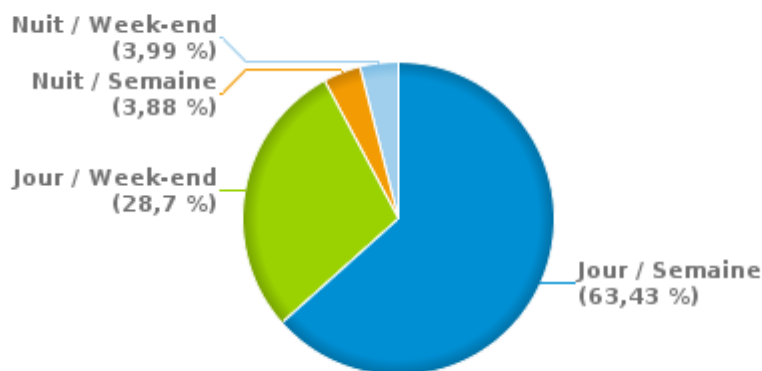
1er semestre 2023

	Semaine			Week-end			TOTAL
	Jour	Nuit	Sous-total	Jour	Nuit	Sous-total	
Vitesse	21.094	1.538	22.632	11.277	1.452	12.729	35.361
Arrêt et stationnement	849	16	865	291	49	340	1.205
GSM	404	3	407	86	3	89	496
Casque et vêtements de protection	12	0	12	8	3	11	23
Ceinture et siège enfant	44	0	44	31	6	37	81
Feux de signalisation	159	20	179	61	26	87	266
Code de la route	10.590	411	11.001	3.202	380	3.582	14.583
Alcool	13	18	31	20	72	92	123
Drogues	10	4	14	6	5	11	25
Conditions techniques	508	42	550	244	43	287	837
Immatriculation	89	11	100	45	11	56	156
Permis de conduire	115	16	131	52	79	131	262
Assurance	34	6	40	13	10	23	63
Poids lourds	67	3	70	1	1	2	72
Autres	2	0	2	1	0	1	3
Inconnu	344	13	357	196	19	215	572
TOTAL	34.334	2.101	36.435	15.534	2.159	17.693	54.128

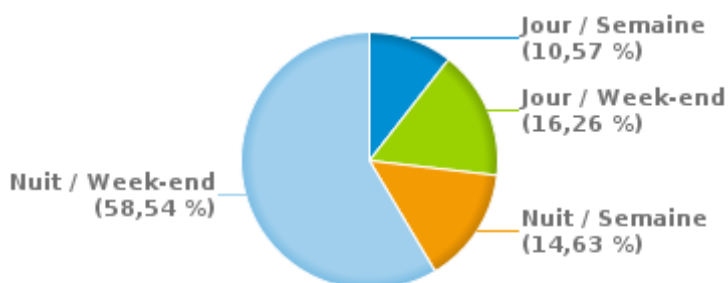
Weekend = Du vendredi 22h00 jusqu'au lundi 06h00
 Semaine = Du lundi 06h00 jusqu'au vendredi 22h00

Jour: de 06h00 à 22h00
 Nuit: de 22h00 à 06h00

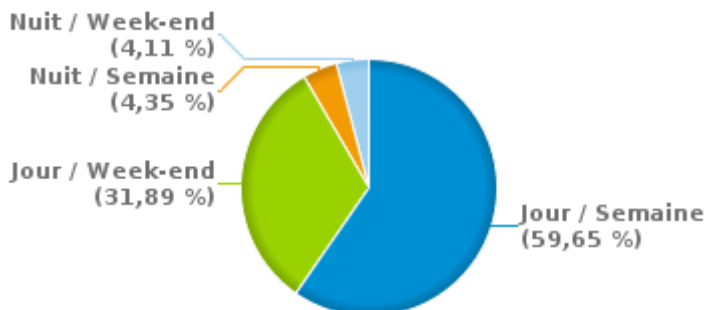
% infractions selon le moment pour le 1er semestre 2023



% infractions alcool selon le moment pour le 1er semestre 2023



% infractions vitesse selon le moment pour le 1er semestre 2023





INFRACTIONS DE VITESSE (autoroutes incluses) : ENDROIT DU CONTRÔLE

2023: 1er semestre

Sint-Niklaas

Rue	Borne Kilometrique	Nr de maison	Excès de 0-10 km/h	Excès de 11-20 km/h	Excès de 21-30 km/h	Excès de 31-40 km/h	Excès de plus de 40 km/h	Excès de ??? km/h	TOTAL
A14-E17 D (F) sort 15 St-Nicolas-C D N16 vers Mech	0.2							2	2
A14-E17 Dir Anvers	84.0						1		1
A14-E17 Dir Anvers	85.0						1		1
A14-E17 Dir Anvers					1	1		5	7
A14-E17 Dir Lille (F)	84.0							2	2
A14-E17 Dir Lille (F)	85.0							1	1
A14-E17 Dir Lille (F)						1		4	5
Abingdonstraat		101	32	8	1				41
Abingdonstraat		99	17	7	1				25
Belseledorp		15	20	5					25
Belseledorp		20	58	11	1				70
Belseledorp		26	71	18					89
Belseledorp		27	52	13					65
Belseledorp		29	7	4					11
Belseledorp		32	13	4	2				19
Belseledorp		34	14	4	2				20
Belseledorp		35	14	2	2				18
Belseledorp		38	9	4	2				15
Belseledorp		40	34	6					40
Belseledorp		49	33	18	2				53
Belseledorp		50	39	15					54
Belseledorp		54	81	24	3	1			109
Belseledorp		76	4	1					5
Belseledorp		80	10	2					12
Belseledorp		89	15	3					18
Belseledorp		TO 16	55	9					64



INFRACTIONS DE VITESSE (autoroutes incluses) : ENDROIT DU CONTRÔLE

2023: 1er semestre

Rue	Borne Kilometrique	Nr de maison	Excès de 0-10 km/h	Excès de 11-20 km/h	Excès de 21-30 km/h	Excès de 31-40 km/h	Excès de plus de 40 km/h	Excès de ??? km/h	TOTAL
Blokmakerstraat		2	5						5
Bosstraat								1	1
Breedstraat		215	7	5					12
Breedstraat		219	15	2					17
Breedstraat		224	28	3					31
Breedstraat		230	36	19	1				56
Breedstraat		70	95	30	2				127
Breedstraat		72	33	4	1				38
Breedstraat		TO 17	5	2			1		8
Brugsken		121	15						15
Brugsken		135	22	2					24
Brugsken		153	45	12	1				58
Brugsken		163	28	4	1				33
Brugsken		41	19	8					27
Brugsken		63	4						4
Brugsken		73	8						8
Brugsken		77	7	1					8
Brugsken		89	20	3					23
Brugsken		TO 76	3						3
De Gravestraat		14					1		1
Dendermondse Steenweg		98	6	8	1				15
Driegaaienstraat		43	16	2	2				20
Driegaaienstraat		44	58	9	3				70
Driegaaienstraat		46	45	10	1				56
Driegaaienstraat		54	19	5	1				25
Driegaaienstraat		71	59	20	1				80
Driegaaienstraat		76	12	1					13



INFRACTIONS DE VITESSE (autoroutes incluses) : ENDROIT DU CONTRÔLE

2023: 1er semestre

Rue	Borne Kilometrique	Nr de maison	Excès de 0-10 km/h	Excès de 11-20 km/h	Excès de 21-30 km/h	Excès de 31-40 km/h	Excès de plus de 40 km/h	Excès de ??? km/h	TOTAL
Driekoningenstraat		133	3	1					4
Dries		21	30	8					38
Dries		51	20	4					24
Edgard Tinelstraat		13	5						5
Edgard Tinelstraat		22	9	1					10
Edgard Tinelstraat		RO 17	9		1				10
Edgard Tinelstraat		TO 13	10	1					11
Eigenlostraat		23	4						4
Eigenlostraat		74	19	7					26
Frans Van Cauwelaertlaan		105	6						6
Frans Van Cauwelaertlaan		153	6	1					7
Frans Van Cauwelaertlaan		157	13	1					14
Frans Van Cauwelaertlaan		62	4	1					5
Gasmeterstraat		81	7		1				8
Gavermolenstraat		125	6	6					12
Gavermolenstraat		53	10	7	4				21
Gavermolenstraat		61			1	1			2
Gavermolenstraat		68	64	26	2				92
Gavermolenstraat		70	69	40	7				116
Gavermolenstraat		72	13	9	1				23
Gavermolenstraat		74	32	20					52
Gavermolenstraat		TO 10	19						19
Gavermolenstraat		TO 61	59	32					91
Gavermolenstraat		TO67	15	4					19
Gavermolenstraat		TO80	2	1					3
Gentse Baan								1	1
Gentstraat		101	13	17					30



INFRACTIONS DE VITESSE (autoroutes incluses) : ENDROIT DU CONTRÔLE

2023: 1er semestre

Rue	Borne Kilometrique	Nr de maison	Excès de 0-10 km/h	Excès de 11-20 km/h	Excès de 21-30 km/h	Excès de 31-40 km/h	Excès de plus de 40 km/h	Excès de ??? km/h	TOTAL
Gentstraat		105	22	9	5				36
Gentstraat		117	64	55	14	2	2		137
Gentstraat		38	35	34	9	4			82
Gentstraat		45	107	133	38	6	2		286
Gentstraat		49	130	110	38	13	3		294
Gentstraat		51	98	71	16	5	1		191
Gentstraat		69	15	14	6	1			36
Gentstraat		81	35	24	5				64
Gentstraat		91	25	20	5	2			52
Gentstraat		91 B	15	21	2	2			40
Gentstraat		91B	55	45	14	9	4		127
Gentstraat		TO101	10	7					17
Gentstraat		TO82	16	15	4	1			36
Godsschalkstraat		139	8	4	1				13
Grote Markt								1	1
Guido Gezellelaan		32	3	2					5
Guido Gezellelaan		44		2	2				4
Guido Gezellelaan		49	1						1
Guido Gezellelaan		50	2	1					3
Guido Gezellelaan		77	4	2	1				7
Guido Gezellelaan		81	4	3					7
Guido Gezellelaan		91	6	1					7
Heidebaan		116	39	36	11	5	4	2	97
Heidebaan		27	25	16	4	2	1		48
Heidebaan		40	138	79	16	8	1		242
Heidebaan		41	341	200	45	18	3		607
Heidebaan		42	139	86	15	4			244



INFRACTIONS DE VITESSE (autoroutes incluses) : ENDROIT DU CONTRÔLE

2023: 1er semestre

Rue	Borne Kilometrique	Nr de maison	Excès de 0-10 km/h	Excès de 11-20 km/h	Excès de 21-30 km/h	Excès de 31-40 km/h	Excès de plus de 40 km/h	Excès de ??? km/h	TOTAL
Heidebaan		45	11	11	2		2		26
Heidebaan		62	17	13	2		1		33
Heidebaan		71B	2						2
Heidebaan		73	1						1
Heidebaan								1	1
Heihoekstraat		172						1	1
Heimolenstraat		11	4						4
Heimolenstraat		18	9	6	1	1			17
Heistraat		208	56	15					71
Heistraat		215	46	11	1				58
Heistraat		223	33	2					35
Heistraat		233	101	23	3				127
Heistraat								1	1
Hofstraat		13	95	17					112
Hofstraat		TO 13	24	10	1				35
Hofstraat		TO 15	43	4	1				48
Hofstraat		TO 23	20	5					25
Hofstraat		TO23	22	8	1				31
Houtbriel								2	2
Houten Schoen		40	22	10	2				34
Houten Schoen		TO 10	1	1					2
Houten Schoen		TO51	4	1					5
Huis ten Halven		44					2		2
Hulstbaan		124	12	5	1				18
Hulstbaan		128	9	10	2				21
Hulstbaan		169	21	20	4				45
Hulstbaan		172	90	31	6				127



INFRACTIONS DE VITESSE (autoroutes incluses) : ENDROIT DU CONTRÔLE

2023: 1er semestre

Rue	Borne Kilometrique	Nr de maison	Excès de 0-10 km/h	Excès de 11-20 km/h	Excès de 21-30 km/h	Excès de 31-40 km/h	Excès de plus de 40 km/h	Excès de ??? km/h	TOTAL
Hulstbaan		193	18	4	3	3			28
Hulstbaan		209	23	5	1				29
Hulstbaan		93	10	6					16
Kallohoekstraat		42	9	4	1				14
Kallohoekstraat		52	14	21	2				37
Kallohoekstraat		54	6	7	1				14
Kallohoekstraat		56	36	23	7	1			67
Kallohoekstraat		59	20	9	1				30
Kallohoekstraat		TO 52	11	5	1				17
Kallohoekstraat		TO 54	15	5	2				22
Kallohoekstraat		TO 56	29	21	4	2			56
Kallohoekstraat		TO56	11	8	2				21
Kapelstraat		23	2	1					3
Kapelstraat		35	4						4
Kapelstraat		37	1	1					2
Kapelstraat		37A	2	1		1			4
Kapelstraat		95 A	9	1					10
Kapelstraat		97	2		1				3
Kapelstraat		TO 53	1	1					2
Kapelstraat		TO 59	3	1					4
Kemzekestraat		20	9	1					10
Kemzekestraat		21	23	2					25
Kemzekestraat		30	54	23	1				78
Kemzekestraat		36	240	105	13				358
Kemzekestraat		TO 33	64	6					70
Kleemstraat		13	110	40	3				153
Kleemstraat		15	73	36	4		1		114



INFRACTIONS DE VITESSE (autoroutes incluses) : ENDROIT DU CONTRÔLE

2023: 1er semestre

Rue	Borne Kilometrique	Nr de maison	Excès de 0-10 km/h	Excès de 11-20 km/h	Excès de 21-30 km/h	Excès de 31-40 km/h	Excès de plus de 40 km/h	Excès de ??? km/h	TOTAL
Kleemstraat		19A	26	18	3				47
Kleemstraat		22	79	36	1				116
Kleemstraat		24	33	22	1				56
Kleemstraat		28	16	21	3				40
Kleemstraat		TO22	58	11	8				77
Kleemstraat		TO28	21	15	4				40
Kleemstraat		TO 30	79	25	2				106
Knaptandstraat		85	14						14
Koningin Astridlaan		24	16	7	2	1			26
Koningin Astridlaan		27	20	12	3	2			37
Koningin Astridlaan		34	434	247	32	3	4		720
Koningin Astridlaan		46	28	9	2				39
Koningin Astridlaan		57	8	1					9
Koningin Astridlaan		76						1	1
Koningin Astridlaan		TO 34	26	17	3	1			47
Koningin Astridlaan		TO34	33	13	2				48
Koningin Astridlaan			140	4		1			145
Lamstraat		29	5	5					10
Leon Scheerderslaan		11	19	2	1				22
Leon Scheerderslaan		14	9	3	1				13
Leon Scheerderslaan		21	10	2					12
Leon Scheerderslaan		5	33	20	4	1			58
Leon Scheerderslaan		6	2	2					4
Leon Scheerderslaan		8	17	7	1				25
Leon Scheerderslaan		9	17	9					26
Lindenstraat		20	7						7
Lokerse Baan								1	1



INFRACTIONS DE VITESSE (autoroutes incluses) : ENDROIT DU CONTRÔLE

2023: 1er semestre

Rue	Borne Kilometrique	Nr de maison	Excès de 0-10 km/h	Excès de 11-20 km/h	Excès de 21-30 km/h	Excès de 31-40 km/h	Excès de plus de 40 km/h	Excès de ??? km/h	TOTAL
Louis Francklaan		9	23	3	2				28
Marktstraat		TO 19	33	14	1				48
Meesterstraat		130	1						1
Meesterstraat		184	2						2
Meesterstraat		87	1	1					2
Meesterstraat		98	1						1
Moerlandstraat								1	1
N16 Direction Malines	28.0		64	40	5	4	2		115
N16 Direction Saint-Nicolas	28.0		476	265	44	23	4		812
N16 Direction Saint-Nicolas	28.2		11	4	1				16
N16 Direction Saint-Nicolas	28.3		35	15	4	2			56
N16 Direction Saint-Nicolas	28.5		3	2					5
N41 Direction Aalst	27.2		2	1					3
N41 Direction Aalst	27.3		6	6	1				13
N41 Direction Aalst	27.5		2	3			2		7
N41 Direction Aalst			60	2					62
N41 Direction Hulst (NI)	27.1		5	7	2				14
N41 Direction Hulst (NI)	27.2		44	17	6				67
N70 Direction Antwerpen	28.3		7	5	1				13
N70 Direction Antwerpen	34.4							1	1
N70 Direction Gent	28.2							1	1
Nauwstraat		128	7	4					11
Nauwstraat		23	2	4	1				7
Nauwstraat		68	7	1	1				9
Nauwstraat		RO 68	10	6	4				20
Nauwstraat		TO 68	34	18	3	2	1		58
Nauwstraat		TO68	30	18	5	1			54



INFRACTIONS DE VITESSE (autoroutes incluses) : ENDROIT DU CONTRÔLE

2023: 1er semestre

Rue	Borne Kilométrique	Nr de maison	Excès de 0-10 km/h	Excès de 11-20 km/h	Excès de 21-30 km/h	Excès de 31-40 km/h	Excès de plus de 40 km/h	Excès de ??? km/h	TOTAL
Nieuwe Baan		101	12	4	1				17
Nieuwe Baan		111	7		1	1			9
Nieuwe Baan		75	23	6	3	1			33
Nieuwe Baan		TO 75	9	7	2				18
Nieuwe Baan		TO75	24	13	2	1	1		41
Nieuwe Baan		TO 88	7	4					11
Nieuwe Baan		TO88	3	11	1				15
Nieuwkerkenstraat		24	17	2					19
Nieuwkerkenstraat		24A	20	4					24
Nieuwkerkenstraat		28	5	2					7
Nieuwkerkenstraat		43	103	20	5				128
Nieuwkerkenstraat		48	50	13					63
Nieuwkerkenstraat		58	91	16	1				108
Nieuwkerkenstraat		60	20	1					21
Nieuwkerkenstraat		62	30	12	1				43
Nieuwkerkenstraat		9	11	2					13
Nieuwkerkenstraat		TO 47	146	38	6				190
Nieuwkerkenstraat		TO47	45	6					51
Nieuwkerkenstraat								1	1
Nijverheidsstraat		11	22	3	2	1			28
Nijverheidsstraat		15	3	1					4
Nijverheidsstraat		33	1	1					2
Nijverheidsstraat		36	8	1		1			10
Nijverheidsstraat		42	7	1					8
Noordlaan		12	35	8	1				44
Noordlaan		4	178	79	9	2			268
Noordlaan		60	16	9		1			26



INFRACTIONS DE VITESSE (autoroutes incluses) : ENDROIT DU CONTRÔLE

2023: 1er semestre

Rue	Borne Kilometrique	Nr de maison	Excès de 0-10 km/h	Excès de 11-20 km/h	Excès de 21-30 km/h	Excès de 31-40 km/h	Excès de plus de 40 km/h	Excès de ??? km/h	TOTAL
Noordlaan		TO 4	49	18	3	2			72
Noordlaan		TO4	20	8	2				30
Oosterlaan		17	61	10	2	1	1		75
Oosterlaan		19	75	18	2	1			96
Oosterlaan		37	42	10	3	2	1		58
Parklaan		87	1	1					2
Parklaan		89	1	1					2
Parklaan		90	6						6
Parklaan		TO 47	6	2	1	1			10
Parklaan								1	1
Parkstraat		21	23	2	1				26
Passtraat		225	4	4					8
Passtraat		317	12	2	1				15
Passtraat		THV 2						1	1
Pastoor De Meerleerstraat		108	7	2					9
Pastoor De Meerleerstraat		110	6	1					7
Pastoor De Meerleerstraat		111	83	12		1			96
Pastoor De Meerleerstraat		120	22	8		1			31
Pastoor De Meerleerstraat		125	25	5					30
Pastoor De Meerleerstraat		130	37	10					47
Pastoor De Meerleerstraat		136	16	3					19
Pastoor De Meerleerstraat		34	24	5	2				31
Pastoor De Meerleerstraat		44	32	10	1				43
Pastoor De Meerleerstraat		46	6	2					8
Pastoor De Meerleerstraat		51	25	14	1				40
Pastoor De Meerleerstraat		71	26	9	2				37
Pastoor De Meerleerstraat		87	9	1					10



INFRACTIONS DE VITESSE (autoroutes incluses) : ENDROIT DU CONTRÔLE

2023: 1er semestre

Rue	Borne Kilometrique	Nr de maison	Excès de 0-10 km/h	Excès de 11-20 km/h	Excès de 21-30 km/h	Excès de 31-40 km/h	Excès de plus de 40 km/h	Excès de ??? km/h	TOTAL
Pastoor De Meerleerstraat		89	6	4					10
Pastoor De Meerleerstraat		TO 10	9						9
Pastoor De Meerleerstraat		TO 12	6	3					9
Pastorijstraat		33	34	5	1				40
Pater Segersstraat		10A	45	8			1		54
Pater Segersstraat		14	8	6	2				16
Pater Segersstraat		TO12	17	13	1				31
Pater Segersstraat		TO14	16	8	2				26
Pater Segersstraat		TO 20	11	4					15
Pater Segersstraat		TO 22	56	13	2				71
Pater Segersstraat		TO 24	10	3					13
Prins Alexanderlaan			8.286	687	118	32	13	2	9.138
Prins Boudewijnlaan		2						1	1
Prins Boudewijnlaan		45	41	18	4				63
Prins Boudewijnlaan		49	106	54	6	1			167
Prins Boudewijnlaan		53	259	179	17	2			457
Prins Boudewijnlaan		60	109	32	2	1			144
Prins Boudewijnlaan		61	63	35	7				105
Prins Boudewijnlaan		62	3	2					5
Prins Boudewijnlaan		63	96	61	10	1			168
Prins Boudewijnlaan		65	123	72	3	1			199
Prins Boudewijnlaan		76	69	41	12	1	1		124
Prins Boudewijnlaan		78	46	23	5		1		75
Prins Boudewijnlaan		80	58	35	4	5			102
Prins Boudewijnlaan		84	40	21	2	1			64
Prins Boudewijnlaan		86	80	26	5	1	1		113
Prins Boudewijnlaan		TO51		1					1



INFRACTIONS DE VITESSE (autoroutes incluses) : ENDROIT DU CONTRÔLE

2023: 1er semestre

Rue	Borne Kilometrique	Nr de maison	Excès de 0-10 km/h	Excès de 11-20 km/h	Excès de 21-30 km/h	Excès de 31-40 km/h	Excès de plus de 40 km/h	Excès de ??? km/h	TOTAL
Prins Boudewijnlaan		TO76	43	18	3	1			65
Prins Boudewijnlaan			234	21	4				259
Prinses Jos.-Charlottelaan		21	1	1					2
Prinses Jos.-Charlottelaan		58	17	5					22
Prinses Jos.-Charlottelaan		59	48	12	5	1			66
Prinses Jos.-Charlottelaan		61	3						3
Prinses Jos.-Charlottelaan		63	36	8	1				45
Prinses Jos.-Charlottelaan		65	37	20					57
Prinses Jos.-Charlottelaan		71	8	3	1				12
Prinses Jos.-Charlottelaan		79	10	1	1				12
Prinses Jos.-Charlottelaan		88	42	17					59
Prinses Jos.-Charlottelaan		RO 77	19	6					25
Prinses Jos.-Charlottelaan		TO 73	6	6					12
Prinses Jos.-Charlottelaan		TO 75	26	8	3				37
Prinses Jos.-Charlottelaan		TO75	26	8		1			35
Prinses Jos.-Charlottelaan								2	2
Puitvoetstraat		151B	3	1					4
Puitvoetstraat								1	1
R42 Côté Extérieur	0.7		15	12					27
R42 Côté Extérieur	0.8		117	58	3	5			183
R42 Côté Extérieur	0.9		28	14	3				45
R42 Côté Extérieur	1.5		21	19	5	1			46
R42 Côté Intérieur	0.9		19	15	6	2			42
R42 Côté Intérieur	1.0		110	69	11	7	1		198
R42 Côté Intérieur	1.1		26	11	2		2		41
R42 Côté Intérieur	1.2		24	5					29
Raapstraat		113	1	1					2



INFRACTIONS DE VITESSE (autoroutes incluses) : ENDROIT DU CONTRÔLE

2023: 1er semestre

Rue	Borne Kilometrique	Nr de maison	Excès de 0-10 km/h	Excès de 11-20 km/h	Excès de 21-30 km/h	Excès de 31-40 km/h	Excès de plus de 40 km/h	Excès de ??? km/h	TOTAL
Regentieplein								1	1
Rozenlaan		24	18	7		1			26
Rozenlaan		32	13	3	1				17
Schoonhoudtstraat		93	9	3	1				13
Sinaaidorp		17	22	7	3				32
Sinaaidorp		26	18	2					20
Sinaaidorp		8	17	4					21
Singel			29	18	1	2	1	3	54
SINT-NIKLAAS BELLESTRAAT TUSSEN 102 EN 17 RICHTING		*	2.455	107	16	6	3		2.587
SINT-NIKLAAS BELLESTRAAT TUSSEN 17 EN 102 RICHTING		*	1.380	59	28	11	6		1.484
SINT-NIKLAAS HOGE BOKSTRAAT TUSSEN 223 EN 56 RICHT		*	772	57	9	1	1		840
SINT-NIKLAAS HOGE BOKSTRAAT TUSSEN 56 EN 223 RICHT		*	839	39	4	2	1		885
Slachthuisstraat		64	26	16	1				43
Slachthuisstraat		68	137	41	5	1			184
Slachthuisstraat		TO 41	20	7		1			28
Slachthuisstraat		TO41	24	2	3				29
Slachthuisstraat		TO 45	20	18	1	2			41
Slachthuisstraat		TO 53	37	22		1			60
Slachthuisstraat		TO 57	48	18	2				68
Slachthuisstraat		TO 59	23	12					35
Smisstraat		50	4						4
Sparrenhofstraat		43 A	4	2			1		7
Spieveldstraat		22	4	2		1			7
Stationsplein		30						1	1
Ster		1	14	6					20
Ster		18	17	10	1				28
Ster		24	4	4		1			9



INFRACTIONS DE VITESSE (autoroutes incluses) : ENDROIT DU CONTRÔLE

2023: 1er semestre

Rue	Borne Kilometrique	Nr de maison	Excès de 0-10 km/h	Excès de 11-20 km/h	Excès de 21-30 km/h	Excès de 31-40 km/h	Excès de plus de 40 km/h	Excès de ??? km/h	TOTAL
Ster		27	21	12		1			34
Ster		43	14	6	3				23
Ster		47	23	5	1		1		30
Ster		TO 2	12	6	2	1			21
Tereken		13	4						4
Tereken		136	2	1					3
Tuinlaan		20	47	35	5				87
Tuinlaan		34	188	120	21	2	2		333
Tuinlaan		40	49	31	7	1			88
Tuinlaan		TO 9	10	12	2				24
Valk		24						1	1
Verzusteringslaan		13	12	5					17
Verzusteringslaan		14	4						4
Verzusteringslaan		147	4	5					9
Verzusteringslaan		18	7	3	2				12
Verzusteringslaan		22	12	11					23
Verzusteringslaan		24	18	7	3				28
Verzusteringslaan		25	1	3					4
Verzusteringslaan		26	16	8					24
Verzusteringslaan		31	4	2					6
Verzusteringslaan		33	5	1					6
Verzusteringslaan		37	11	6	1				18
Verzusteringslaan		39	5	2	1				8
Verzusteringslaan		45	53	20	5				78
Verzusteringslaan		5	2	1					3
Verzusteringslaan		TO35	4	3					7
Verzusteringslaan		TO 53	18	5	1				24



INFRACTIONS DE VITESSE (autoroutes incluses) : ENDROIT DU CONTRÔLE

2023: 1er semestre

Rue	Borne Kilometrique	Nr de maison	Excès de 0-10 km/h	Excès de 11-20 km/h	Excès de 21-30 km/h	Excès de 31-40 km/h	Excès de plus de 40 km/h	Excès de ??? km/h	TOTAL
Verzusteringslaan		TO 55	7	1					8
Verzusteringslaan		TO55	54	15	2				71
Vlasbloemstraat		.26	2	1					3
Vleeshouwersstraat		TO 3	38	7					45
Vleeshouwersstraat		TO 5	25						25
Vossekotstraat		160	6	1					7
Vossekotstraat		45	10	2					12
Vossekotstraat		49	29	16	3				48
Vossekotstraat		50	14	3	1				18
Vossekotstraat		55	6	5					11
Vossekotstraat		57	13	1					14
Vossekotstraat		61	26	6	3	1			36
Vossekotstraat		62	11	1					12
Vossekotstraat		80	15	3	1				19
Vossekotstraat		84	44	20	1	1			66
Vossekotstraat		86	99	32	5	1			137
Vossekotstraat		95						1	1
Vossekotstraat		TO59	13	5	1				19
Vossekotstraat		TO 84	19	5	1				25
Vossekotstraat		TO 88	21	8	2				31
Vossekotstraat								2	2
Vrasenestraat		12	42	16	2				60
Vrasenestraat		173						3	3
Vrasenestraat		21	90	21					111
Vrasenestraat		23	44	13	1	1			59
Vrasenestraat		26	12	3					15
Vrasenestraat		27	62	14	1				77



INFRACTIONS DE VITESSE (autoroutes incluses) : ENDROIT DU CONTRÔLE

2023: 1er semestre

Rue	Borne Kilometrique	Nr de maison	Excès de 0-10 km/h	Excès de 11-20 km/h	Excès de 21-30 km/h	Excès de 31-40 km/h	Excès de plus de 40 km/h	Excès de ??? km/h	TOTAL
Vrasenestraat		30	13	3					16
Vrasenestraat		33	29	4					33
Vrasenestraat		36	15	7					22
Vrasenestraat		43	28	2					30
Vrasenestraat		55	247	95	9	2			353
Vrasenestraat		66	45	11	1				57
Vrasenestraat		78	106	39	4	1			150
Vrasenestraat		TO 66	84	28	2				114
Warme Nauwstraat		24	8	4	1				13
Warme Nauwstraat		27	9	18	6				33
Watermolendreef		112	29	3					32
Watermolendreef		139	1						1
Watermolendreef		172	8	5					13
Watermolendreef		47	11	1					12
Watermolendreef		55	37	14	1				52
Watermolendreef		63	16	4	1				21
Watermolendreef		68	15	3					18
Watermolendreef		71	19	8					27
Watermolendreef		73	23	4					27
Watermolendreef		76	46	15	3				64
Wegvoeringsstraat		114	49	16					65
Wegvoeringsstraat		115	19	12					31
Wegvoeringsstraat		58	21	4	2				27
Wegvoeringsstraat		60	29	4	2				35
Wegvoeringsstraat		65	67	21	2				90
Wegvoeringsstraat		RO 90	13	2	1				16
Wegvoeringsstraat		TO 63	12	2					14



INFRACTIONS DE VITESSE (autoroutes incluses) : ENDROIT DU CONTRÔLE

2023: 1er semestre

Rue	Borne Kilometrique	Nr de maison	Excès de 0-10 km/h	Excès de 11-20 km/h	Excès de 21-30 km/h	Excès de 31-40 km/h	Excès de plus de 40 km/h	Excès de ??? km/h	TOTAL
Wegvoeringsstraat		TO 67	45	9					54
Wegvoeringsstraat		TO 90	12	2	2				16
Wegvoeringsstraat		TO 96	8	3					11
Weynstraat		109	17	15	2				34
Weynstraat		111	21	12	5	1			39
Weynstraat		113	34	30	6	1	1		72
Weynstraat		57	10	6					16
Weynstraat		63	5	5	2				12
Weynstraat		70	12	9	4	1			26
Weynstraat		75	16	9		1			26
Weynstraat		77	164	98	20	6	3		291
Weynstraat		TO 11	40	19	2				61
Weynstraat		TO113	5	13					18
Weynstraat		TO 77	8	5					13
Wijnveld		140	3	1					4
Wijnveld		142	15	4	1		1		21
Wijnveld		146	8	11		1			20
Wijnveld		156	10	6					16
Wijnveld		196	2	4					6
Wijnveld		198	5	1					6
Wijnveld		23	11	7		1			19
Wijnveld		233	6	1	1				8
Wijnveld								1	1
Zonneken		13	7	1					8
Zonneken		19	3						3
Zonneken		21	10	2					12
Zonneken		37	18	7	1	1			27



INFRACTIONS DE VITESSE (autoroutes incluses) : ENDROIT DU CONTRÔLE

2023: 1er semestre

Rue	Borne Kilometrique	Nr de maison	Excès de 0-10 km/h	Excès de 11-20 km/h	Excès de 21-30 km/h	Excès de 31-40 km/h	Excès de plus de 40 km/h	Excès de ??? km/h	TOTAL
Zonneken		47	13	4					17
Zonneken		50	4	2					6
Zonneken		TO 34	2	3					5
Zonneken		TO36	6	7					13
Zonneken		TO 44	11	7					18
TOTAL			27.190	6.691	1.070	271	88	51	35.361



INFRACTIONS DE VITESSE (autoroutes incluses) : RÉGIME VITESSE

1er semestre 2023

Vitesse autorisée	Excès de 0-10 km/h	Excès de 11-20 km/h	Excès de 21-30 km/h	Excès de 31-40 km/h	Excès de plus de 40	Excès de ??? km/h	TOTAL
30	6.772	2.141	244	27	6	0	9.190
50	10.230	2.789	507	124	41	0	13.691
70	9.540	1.401	255	89	30	0	11.315
90	648	360	63	29	8	0	1.108
120	0	0	1	2	2	0	5
Inconnu	0	0	0	0	1	51	52
TOTAL	27.190	6.691	1.070	271	88	51	35.361

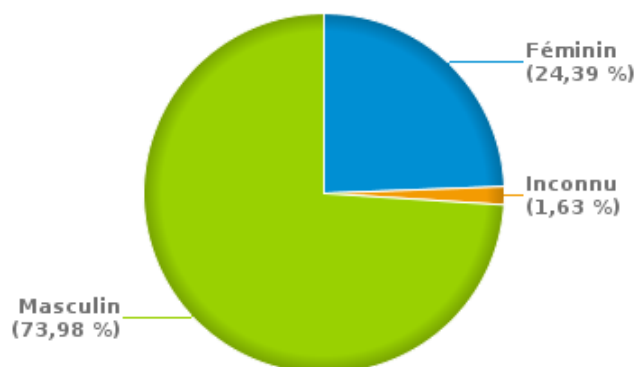
INFRACTIONS ROUTIÈRES (autoroutes incluses) : PROFIL DES CONTREVENANTS

1er semestre 2023

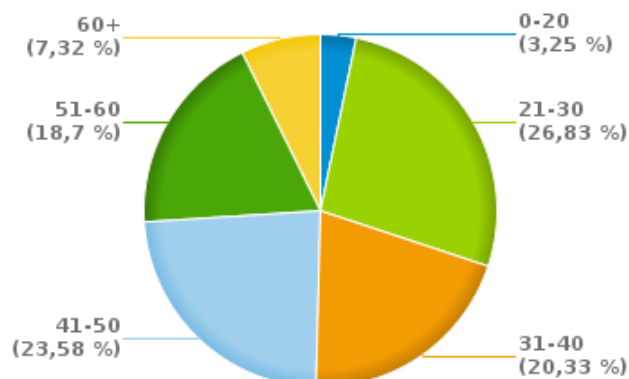
Nombre d'infractions d'alcool par catégorie d'âge et par sexe

	Masculin	Féminin	Inconnu	TOTAL
0-20	4	0	0	4
21-30	26	7	0	33
31-40	19	5	1	25
41-50	19	9	1	29
51-60	18	5	0	23
60+	5	4	0	9
TOTAL	91	30	2	123

% infractions alcool par sexe pour le 1er semestre 2023



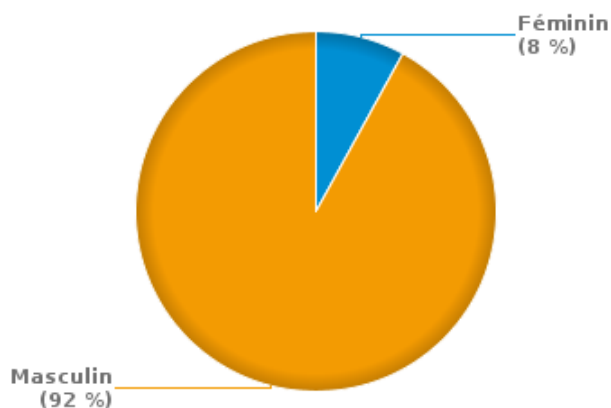
% infractions alcool par catégorie d'âge pour le 1er semestre 2023



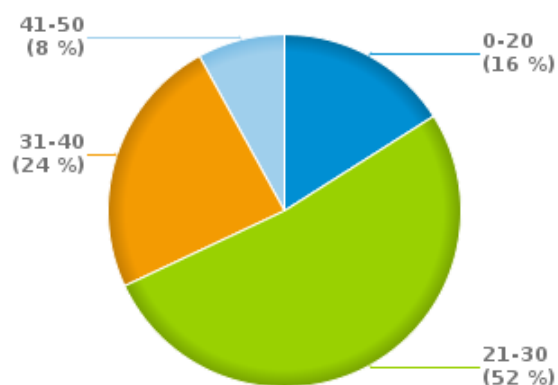
Nombre d'infractions de drogues par catégorie d'âge et par sexe

	Féminin	Masculin	TOTAL
0-20	0	4	4
21-30	1	12	13
31-40	1	5	6
41-50	0	2	2
TOTAL	2	23	25

% infractions drogues par sexe pour le 1er semestre 2023



% infractions drogues par catégorie d'âge pour le 1er semestre 2023





INFRACTIONS ROUTIÈRES
FILTRES ET PARAMÈTRES SELECTIONNÉS
DANS CE RAPPORT

Année de début de l'infraction	2015
Année de fin de l'infraction	2023
Trimestre(s)	Trim. 1;Trim. 2
Zone de police	ZP SINT-NIKLAAS
Unité locale/fédérale	
Hors/sur autoroute	(autoroutes incluses)
Unité de police constatante	
Date de clôture de la banque de données	30/09/2023

Date de mise à jour du rapport	08 NOV. 2023 17:00:17
---------------------------------------	-----------------------