

**Aperçu
Infractions routières
(autoroutes incluses)
2023: 1er semestre**

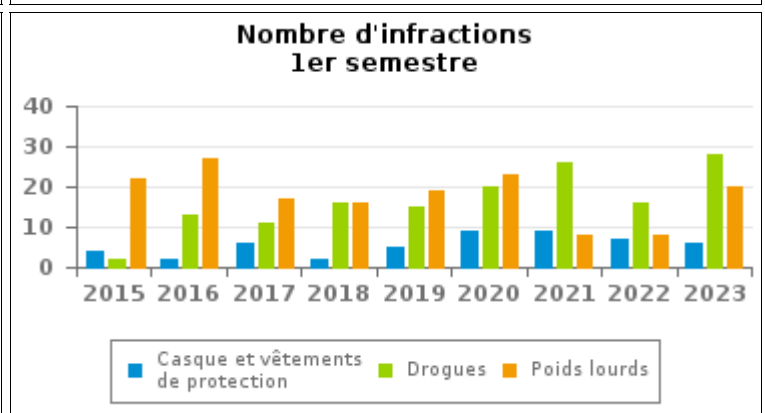
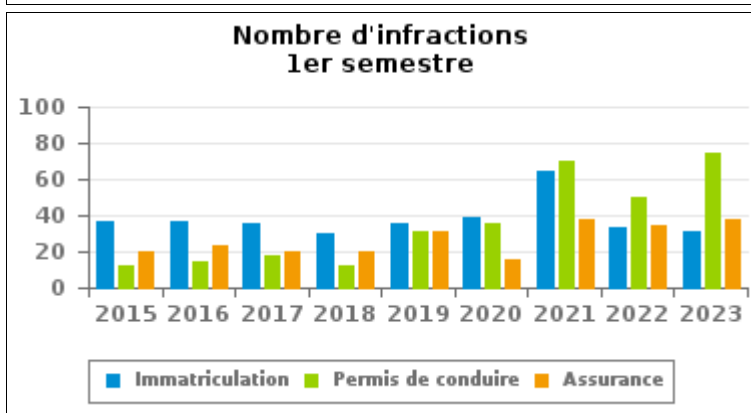
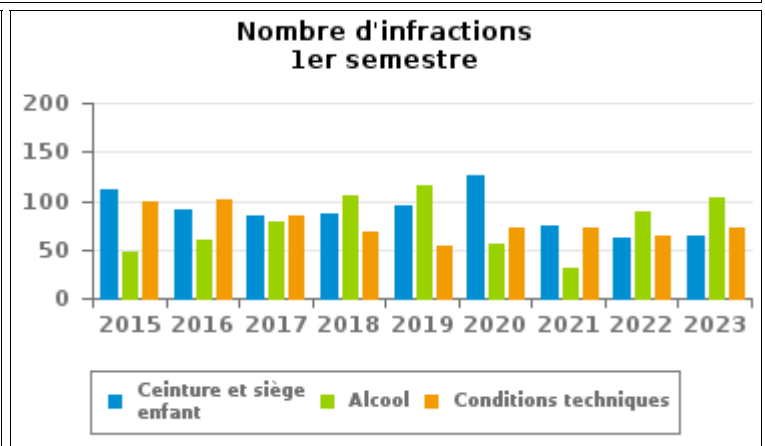
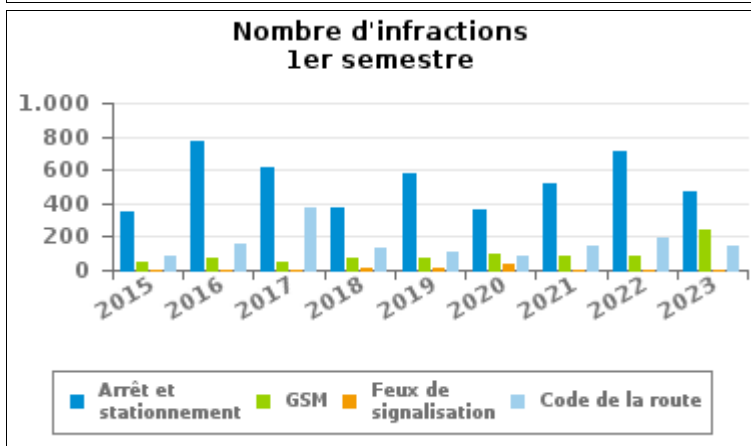
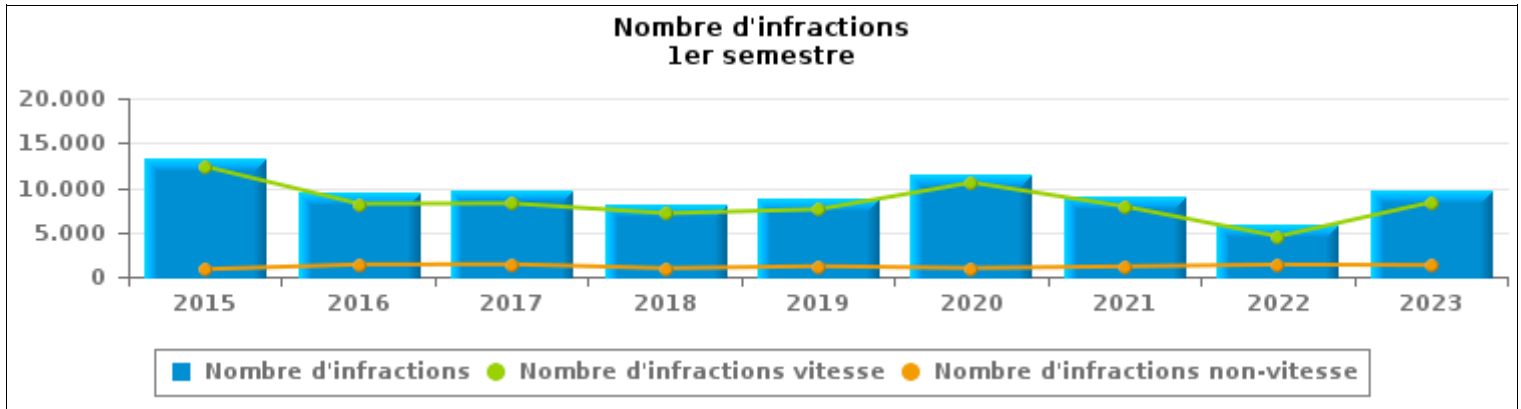
**ZP ZOTTEGEM HERZELE
STLHOUTEM (HERZELE)**



INFRACTIONS ROUTIÈRES (autoroutes incluses) : APERÇU GÉNÉRAL

Comparaison 1er semestre 2015 - 2023

	2015	2016	2017	2018	2019	2020	2021	2022	2023
NOMBRE TOTAL D'INFRACTIONS	13.174	9.549	9.616	8.059	8.731	11.533	9.021	5.881	9.647
INFRACTIONS PAR THEME									
	2015	2016	2017	2018	2019	2020	2021	2022	2023
Vitesse	12.332	8.178	8.220	7.106	7.551	10.560	7.865	4.520	8.348
Arrêt et stationnement	346	774	614	374	583	366	519	712	471
GSM	49	70	43	72	68	92	88	79	237
Casque et vêtements de protection	4	2	6	2	5	9	9	7	6
Ceinture et siège enfant	112	90	85	86	94	126	74	61	63
Feux de signalisation	6	4	6	17	18	32	5	1	4
Code de la route	84	154	375	133	109	86	148	188	149
Alcool	48	59	79	105	116	55	30	88	103
Drogues	2	13	11	16	15	20	26	16	28
Conditions techniques	100	102	84	69	53	72	73	63	73
Immatriculation	37	37	36	30	36	39	64	33	31
Permis de conduire	12	15	18	12	31	36	70	50	74
Assurance	20	23	20	20	31	16	38	35	38
Poids lourds	22	27	17	16	19	23	8	8	20
Autres	0	1	2	1	1	0	4	0	2
Inconnu	0	0	0	0	1	1	0	20	0





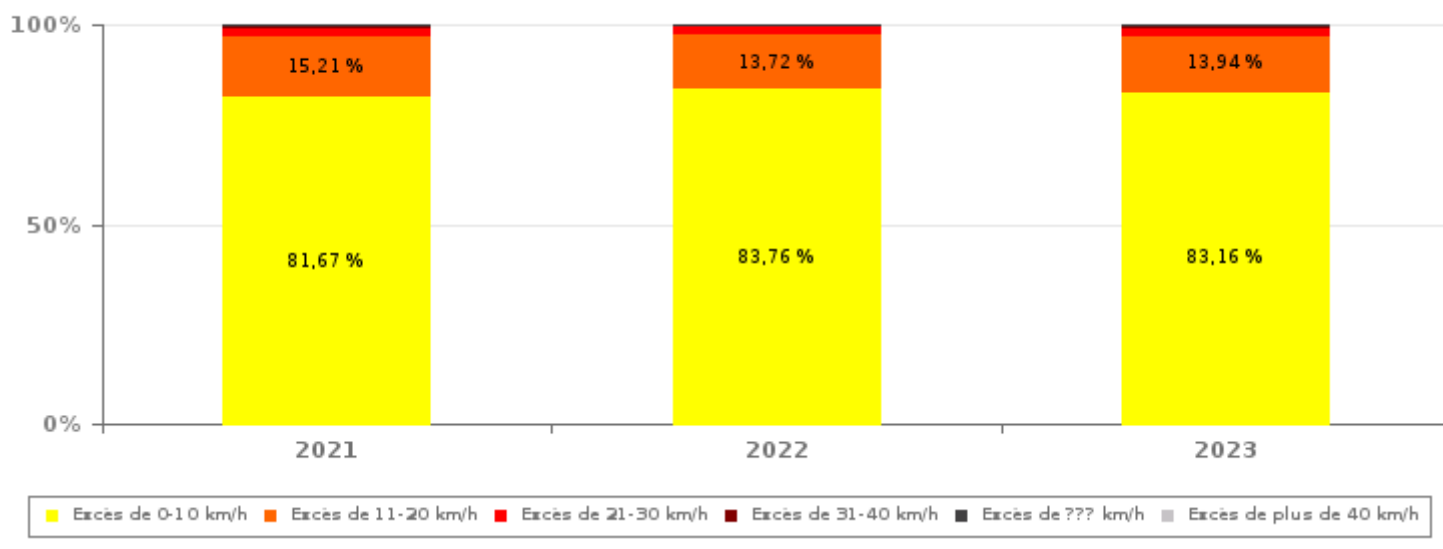
INFRACTIONS ROUTIÈRES (autoroutes incluses) : APERÇU GÉNÉRAL

INFRACTIONS PAR DEGRE DE GRAVITE

Comparaison 1er semestre 2015 - 2023

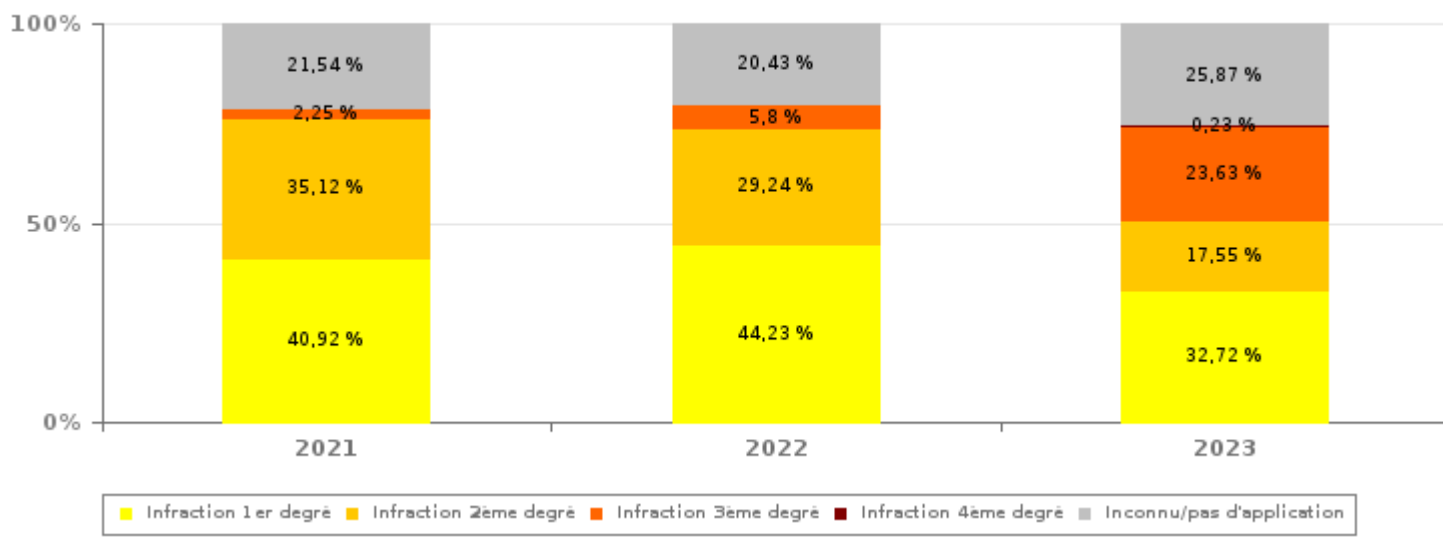
VITESSE	2015	2016	2017	2018	2019	2020	2021	2022	2023
Excès de 0-10 km/h	10.306	6.666	6.597	5.796	6.074	8.793	6.423	3.786	6.942
Excès de 11-20 km/h	1.734	1.281	1.390	1.121	1.228	1.490	1.196	620	1.164
Excès de 21-30 km/h	254	195	197	155	189	207	185	85	164
Excès de 31-40 km/h	34	27	23	24	40	43	33	13	39
Excès de plus de 40 km/h	2	7	4	6	12	17	6	4	10
Excès de ??? km/h	2	2	9	4	8	10	22	12	29
Sous-total VITESSE	12.332	8.178	8.220	7.106	7.551	10.560	7.865	4.520	8.348

Nombre d'infractions (vitesse): répartition selon la gravité pour le 1er semestre



NON-VITESSE	2015	2016	2017	2018	2019	2020	2021	2022	2023
1er degré	343	744	729	331	450	273	473	602	425
2ème degré	263	361	275	278	393	409	406	398	228
3ème degré	31	24	150	105	69	69	26	79	307
4ème degré	1	5	12	0	1	3	2	4	3
Inconnu/Pas d'application	204	237	230	239	267	219	249	278	336
Sous-total NON-VITESSE	842	1.371	1.396	953	1.180	973	1.156	1.361	1.299

Nombre d'infractions (non-vitesse): répartition selon la gravité pour le 1er semestre





INFRACTIONS ROUTIÈRES (autoroutes incluses) : APERÇU GÉNÉRAL

INFRACTIONS PAR DEGRE DE GRAVITE

Comparaison 1er semestre 2015 - 2023



INFRACTIONS ROUTIÈRES (autoroutes incluses) : APERÇU GÉNÉRAL

Comparaison par mois 1er semestre 2023

	Jan	Fév	Mar	Avr	Mai	Juin	TOTAL
NOMBRE TOTAL D'INFRACTIONS	1.144	2.788	1.592	1.019	1.837	1.267	9.647
INFRACTIONS PAR THEME							
	Jan	Fév	Mar	Avr	Mai	Juin	TOTAL
Vitesse	957	2.565	1.311	813	1.589	1.113	8.348
Arrêt et stationnement	47	100	89	58	105	72	471
GSM	31	44	63	44	41	14	237
Casque et vêtements de protection	0	0	0	0	0	6	6
Ceinture et siège enfant	6	16	11	16	12	2	63
Feux de signalisation	3	0	1	0	0	0	4
Code de la route	23	10	49	28	24	15	149
Alcool	29	19	17	24	9	5	103
Drogues	5	3	5	6	7	2	28
Conditions techniques	13	9	17	7	17	10	73
Immatriculation	2	4	8	4	6	7	31
Permis de conduire	20	6	10	8	17	13	74
Assurance	4	7	9	7	4	7	38
Poids lourds	4	5	0	4	6	1	20
Autres	0	0	2	0	0	0	2
Inconnu	0	0	0	0	0	0	0
INFRACTIONS PAR DEGRE DE GRAVI							
VITESSE	Jan	Fév	Mar	Avr	Mai	Juin	TOTAL
Excès de 0-10 km/h	805	2.084	1.122	644	1.349	938	6.942
Excès de 11-20 km/h	123	404	145	147	200	145	1.164
Excès de 21-30 km/h	18	53	28	16	30	19	164
Excès de 31-40 km/h	4	18	4	3	6	4	39
Excès de plus de 40 km/h	0	4	0	0	2	4	10
Excès de ??? km/h	7	2	12	3	2	3	29
Sous-total VITESSE	957	2.565	1.311	813	1.589	1.113	8.348
NON-VITESSE	Jan	Fév	Mar	Avr	Mai	Juin	TOTAL
1er degré	40	76	100	45	100	64	425
2ème degré	28	43	38	45	40	34	228
3ème degré	42	55	84	60	47	19	307
4ème degré	1	0	0	0	2	0	3
Inconnu/Pas d'application	76	49	59	56	59	37	336
Sous-total NON-VITESSE	187	223	281	206	248	154	1.299

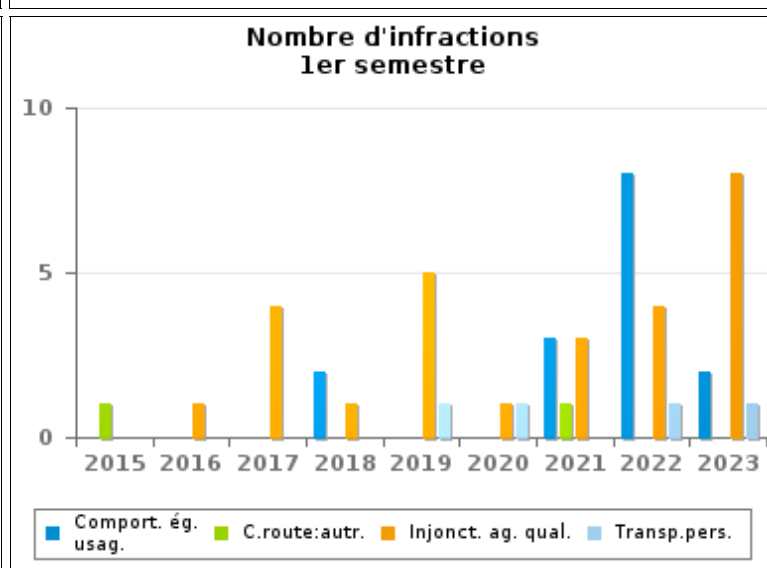
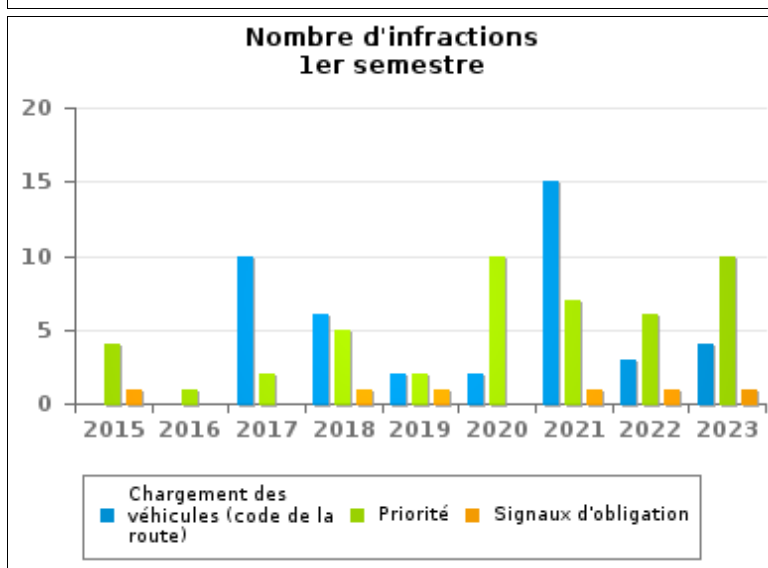
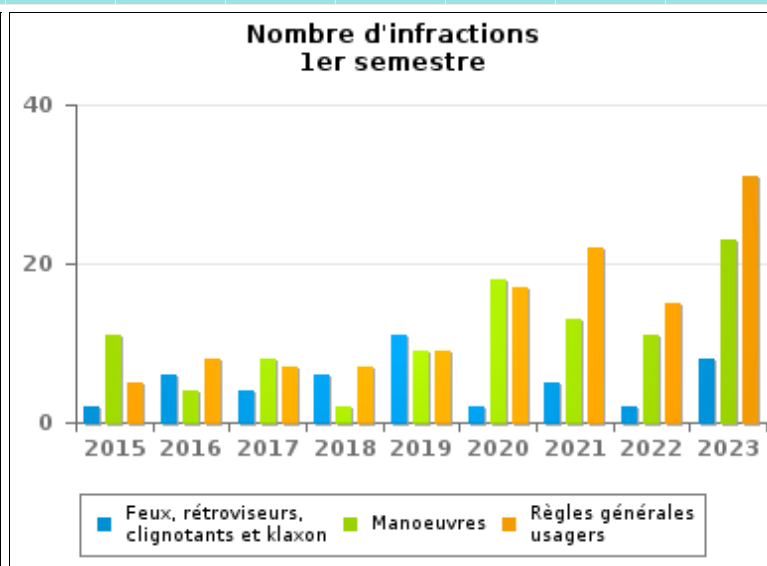
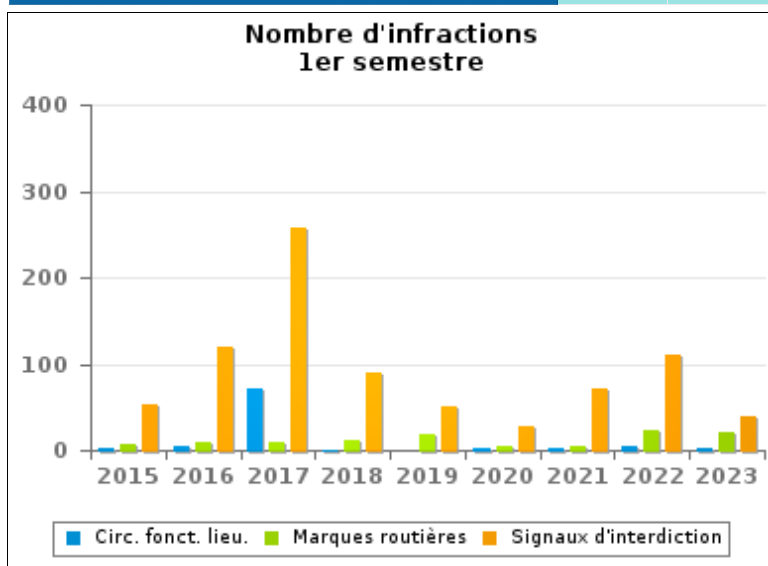


INFRACTIONS ROUTIÈRES (autoroutes incluses) : APERÇU GÉNÉRAL (DÉTAIL)

Comparaison 1er semestre 2015 - 2023

Code de la route

	2015	2016	2017	2018	2019	2020	2021	2022	2023
Signaux d'interdiction	52	119	258	90	50	28	72	111	38
Règles générales usagers	5	8	7	7	9	17	22	15	31
Marques routières	6	10	10	12	19	5	4	22	21
Manoeuvres	11	4	8	2	9	18	13	11	23
Circulation en fonction du lieu	2	5	72	1	0	2	2	4	2
Priorité	4	1	2	5	2	10	7	6	10
Feux, rétroviseurs, clignotants et klaxon	2	6	4	6	11	2	5	2	8
Chargement des véhicules (code de la route)	0	0	10	6	2	2	15	3	4
Injonctions des agents qualifiés	0	1	4	1	5	1	3	4	8
Comportement à l'égard de certains usagers	0	0	0	2	0	0	3	8	2
Signaux d'obligation	1	0	0	1	1	0	1	1	1
Transport de personnes (code de la route)	0	0	0	0	1	1	0	1	1
Code de la route: autres	1	0	0	0	0	0	1	0	0
TOTAL	84	154	375	133	109	86	148	188	149





INFRACTIONS ROUTIÈRES (autoroutes incluses) : TOP 5 DES INFRACTIONS

1er semestre 2023

Toutes les infractions

Theme	Article de loi	Nombre d'infractions	% (*)
Vitesse	(Attention : l'infraction suivante est uniquement valable pour la Région flamande) Art. 11.1. Dans les agglomérations, la vitesse est limitée à 50 km à l'heure [...].	1.135	11,77%
Vitesse	(Attention : l'infraction suivante est uniquement valable pour la Région flamande) Art. 11.2.1°- b). En dehors des agglomérations, la vitesse est limitée à 120 km à l'heure [...] sur les voies publiques divisées en quatre bandes de circulation ou plus dont deux au moins sont affectées à chaque sens de circulation, pour autant que les sens de circulation soient séparés autrement qu'avec des marques routières [...]. Les limitations de vitesse inférieures imposées par le signal C43 ou résultant de l'article 11.3. restent d'application. Art. 5. Les usagers doivent se conformer aux signaux lumineux de circulation, aux signaux routiers et aux marques routières, lorsque ceux-ci sont réguliers en la forme, suffisamment visibles et placés conformément aux prescriptions du [...] règlement [général sur la police de la circulation routière et de l'usage de la voie publique]. Art. 68.3. [...] Sign. C43 [avec la mention 90]. A partir du signal jusqu'au prochain carrefour [ou signal C45], inter	242	2,51%
Vitesse	(Attention : l'infraction suivante est uniquement valable pour la Région flamande) Art. 22quater. Dans les zones délimitées par les signaux routiers F4a et F4b, la vitesse est limitée à 30 km à l'heure.	210	2,18%
Vitesse	(Attention : l'infraction suivante est uniquement valable pour la Région flamande) Limitations de vitesse / zone 50 / voies publiques hors agglomération, à l'exception des autoroutes. Art. 5. Les usagers doivent se conformer aux signaux lumineux de circulation, aux signaux routiers et aux marques routières, lorsque ceux-ci sont réguliers en la forme, suffisamment visibles et placés conformément aux prescriptions du [...] règlement [général sur la police de la circulation routière et de l'usage de la voie publique]. Art. 68.3. [...] Sign. C43 [à validité zonale et mention 50]. A partir du signal [...] [jusqu'au signal de fin de zone], interdiction de circuler à une vitesse supérieure à [50 km/h] [...]. Art. 65.5.10. Les zones de vitesse sont indiquées par le signal C43 auquel la validité zonale est conférée conformément au point 65.5.3. A partir du signal de zone jusqu'au signal de fin de zone, il est interdit de rouler à une vitesse supérieure à la vitesse de la zone [...].	6.568	68,08%
GSM	Constitue une infraction de 3ème degré en vertu de l'article 3.2°/2 de l'AR du 30-09-2005 : Art. 8.4. Sauf lorsque son véhicule est à l'arrêt ou en stationnement, le conducteur ne peut utiliser, tenir en main ni manipuler aucun appareil électronique mobile doté d'un écran [GSM/Smartphone/...], à moins qu'il ne soit fixé au véhicule dans un support destiné à cette fin.	237	2,46%



INFRACTIONS ROUTIÈRES (autoroutes incluses) : TOP 5 DES INFRACTIONS

1er semestre 2023

Infractions du 4ème degré

Theme	Article de loi	Nombre d'infractions	% (*)
Code de la route	Art. 4.1. Les usagers doivent obtempérer immédiatement aux injonctions des agents qualifiés. Art. 4.2.3°. Sont notamment considérées comme injonctions : le balancement transversal d'un feu rouge, qui signifie arrêt pour les conducteurs vers lesquels le feu est dirigé. Art. 4.1°. Sont infractions du quatrième degré au sens de l'article 29§1er, 1er alinéa de la [...] loi relative à la police de la circulation routière, coordonnée le 16 mars 1968: [...] transgresser les ordres [...] [mentionnés à l'article 4.2.3° de l'AR 01-12-1975] d'une personne habilitée.	1	0,01 %
Code de la route	Constitue une infraction de 4ème degré en vertu de l'article 4.4° de l'AR du 30-09-2005 : Art. 20.3.2°. Il est interdit de s'engager sur un passage à niveau lorsque les feux rouges clignotants sont allumés.	1	0,01 %
Code de la route	Constitue une infraction de 4ème degré en vertu de l'article 4.4° de l'AR du 30-09-2005 : Art. 20.3.3°. Il est interdit de s'engager sur un passage à niveau lorsque le signal sonore fonctionne.	1	0,01 %

(*) % par rapport au nombre total d'infractions

INFRACTIONS ROUTIÈRES (autoroutes incluses) : MOMENT

Nombre d'infractions selon le moment de la semaine

1er semestre 2023

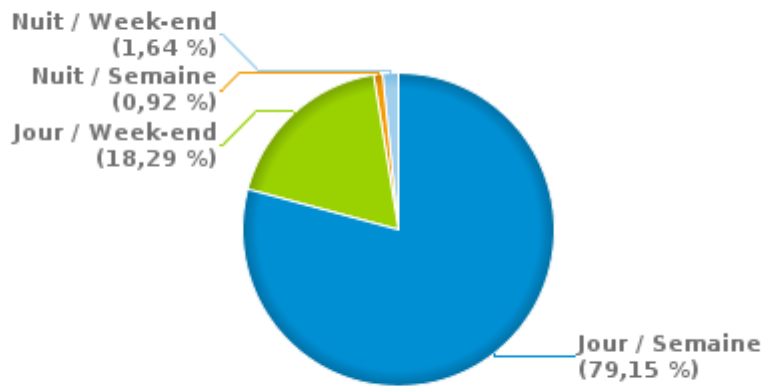


	Semaine			Week-end			TOTAL
	Jour	Nuit	Sous-total	Jour	Nuit	Sous-total	
Vitesse	6.950	2	6.952	1.393	3	1.396	8.348
Arrêt et stationnement	225	69	294	163	14	177	471
GSM	206	1	207	29	1	30	237
Casque et vêtements de protection	3	0	3	3	0	3	6
Ceinture et siège enfant	39	1	40	20	3	23	63
Feux de signalisation	2	0	2	1	1	2	4
Code de la route	76	6	82	43	24	67	149
Alcool	8	4	12	27	64	91	103
Drogues	12	1	13	7	8	15	28
Conditions techniques	42	0	42	20	11	31	73
Immatriculation	14	0	14	12	5	17	31
Permis de conduire	26	5	31	27	16	43	74
Assurance	18	0	18	12	8	20	38
Poids lourds	15	0	15	5	0	5	20
Autres	0	0	0	2	0	2	2
Inconnu	0	0	0	0	0	0	0
TOTAL	7.636	89	7.725	1.764	158	1.922	9.647

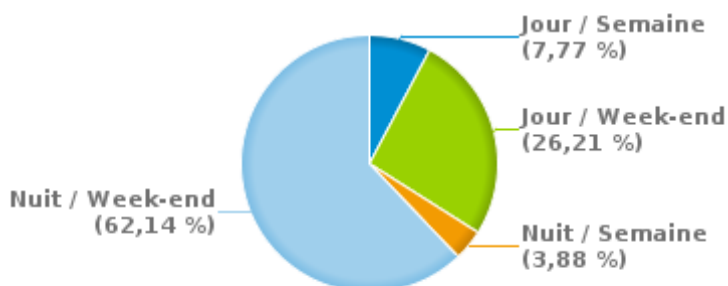
Weekend = Du vendredi 22h00 jusqu'au lundi 06h00
 Semaine = Du lundi 06h00 jusqu'au vendredi 22h00

Jour: de 06h00 à 22h00
 Nuit: de 22h00 à 06h00

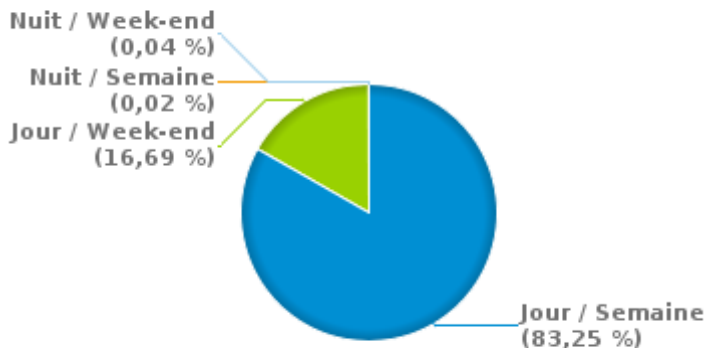
% infractions selon le moment pour le 1er semestre 2023



% infractions alcool selon le moment pour le 1er semestre 2023



% infractions vitesse selon le moment pour le 1er semestre 2023





INFRACTIONS DE VITESSE (autoroutes incluses) : ENDROIT DU CONTRÔLE

2023: 1er semestre

Herzele

Rue	Borne Kilométrique	Nr de maison	Excès de 0-10 km/h	Excès de 11-20 km/h	Excès de 21-30 km/h	Excès de 31-40 km/h	Excès de plus de 40 km/h	Excès de ??? km/h	TOTAL
BURGEMEESTER MATTHYSSTRAAT RICHTING HERZELE-CEN		5	10	2					12
BURGEMEESTER MATTHYSSTRAAT RICHTING ZOTTEGEM		5	37	9					46
DRIES RICHTING HERZELE		134A	5						5
DRIES RICHTING HERZELE		136	3	3					6
DRIES RICHTING HERZELE		30	4						4
DRIES RICHTING ZOTTEGEM		134A	6		1				7
DRIES RICHTING ZOTTEGEM		136	2	1					3
DRIES RICHTING ZOTTEGEM		30	7	1					8
EIKESTRAAT RICHTING HERZELE		127	43	14					57
EIKESTRAAT RICHTING NINOVE		127	44	14					58
GENTWEG RICHTING GERAARDSBERGEN		2	483	48	3	1	1		536
GENTWEG RICHTING GERAARDSBERGEN		67	80	9					89
GENTWEG RICHTING SINT-LIEVENS-ESSE		2	32	5	2				39
GENTWEG RICHTING STEENHUIZE		2	154	9					163
GENTWEG RICHTING ZOTTEGEM		2	620	51	4		1		676
GENTWEG RICHTING ZOTTEGEM		67	68	8	1				77
Hoogstraat		164		1					1
Hoogstraat		49						1	1
Hoogstraat								1	1
HOOGSTRAAT RICHTING HERZELE		157	3	2	1				6
HOOGSTRAAT RICHTING HERZELE		162C	68	16	5	1			90
HOOGSTRAAT RICHTING HERZELE		164	118	31	5	3	1		158
HOOGSTRAAT RICHTING HERZELE		179E	110	24	7	3			144
HOOGSTRAAT RICHTING ZOTTEGEM		157	3	1	1				5
HOOGSTRAAT RICHTING ZOTTEGEM		162C	66	8	3				77
HOOGSTRAAT RICHTING ZOTTEGEM		164	96	20	6		1		123



INFRACTIONS DE VITESSE (autoroutes incluses) : ENDROIT DU CONTRÔLE

2023: 1er semestre

Rue	Borne Kilometrique	Nr de maison	Excès de 0-10 km/h	Excès de 11-20 km/h	Excès de 21-30 km/h	Excès de 31-40 km/h	Excès de plus de 40 km/h	Excès de ??? km/h	TOTAL
HOOGSTRAAT RICHTING ZOTTEGEM		179E	102	15	6	1			124
HOOGSTRAAT THV VERLICHTINGSPAAL 3026 RICHTING HER		*	41	9	1				51
HOOGSTRAAT THV VERLICHTINGSPAAL 3026 RICHTING ZOT		*	35	6	4				45
N46 PROVINCIEWEG RICHTING AALST		181	30	4					34
N46 PROVINCIEWEG RICHTING AALST		396	27	3					30
N46 PROVINCIEWEG RICHTING ZOTTEGEM		181	21	2					23
N46 PROVINCIEWEG RICHTING ZOTTEGEM		396	26	4					30
PROVINCIEWEG RICHTING AALST		21	105	6	1				112
PROVINCIEWEG RICHTING AALST		23	124	11					135
PROVINCIEWEG RICHTING ZOTTEGEM		21	70	10	1				81
PROVINCIEWEG RICHTING ZOTTEGEM		23	31	2					33
RESSEGEMSTRAAT RICHTING AAIGEM		182	40	5	1				46
RESSEGEMSTRAAT RICHTING HERZELE		182	23	5					28
SCHIPSTRAAT RICHTING ERWETEGEM		23	52	25	4	2			83
SCHIPSTRAAT RICHTING ERWETEGEM		25	62	12	2				76
SCHIPSTRAAT RICHTING SINT-LIEVENS-ESSE		23	97	27	6	1			131
SCHIPSTRAAT RICHTING SINT-LIEVENS-ESSE		25	36	9	2	1	1		49
SINT-ANTELINKSSTRAAT RICHTING HERZELE		21	22	14	3	2			41
SINT-ANTELINKSSTRAAT RICHTING HERZELE		9	20	7	2				29
SINT-ANTELINKSSTRAAT RICHTING NINOVE		21	18	8	1	1			28
SINT-ANTELINKSSTRAAT RICHTING NINOVE		9	21	14		1			36
STEENHUIZESTRAAT RICHTING SINT -LIEVENS-ESSE		20	17	10					27
STEENHUIZESTRAAT RICHTING STEENHUIZE		20	11	2					13
TOTAL			3.093	487	73	17	5	2	3.677

Sint-Lievens-Houtem



INFRACTIONS DE VITESSE (autoroutes incluses) : ENDROIT DU CONTRÔLE

2023: 1er semestre

Rue	Borne Kilométrique	Nr de maison	Excès de 0-10 km/h	Excès de 11-20 km/h	Excès de 21-30 km/h	Excès de 31-40 km/h	Excès de plus de 40 km/h	Excès de ??? km/h	TOTAL
Bruisbeke								1	1
BRUISBEKE RICHTING OOSTERZELE		52	103	36	9	3			151
BRUISBEKE RICHTING OOSTERZELE		57	32	18	6	1			57
BRUISBEKE RICHTING SINT-LIEVENS-HOUTEM		52	118	47	7	3			175
BRUISBEKE RICHTING SINT-LIEVENS-HOUTEM		57	30	10	3	2			45
DIEPESTRAAT RICHTING HERZELE		41	66	11	2				79
DIEPESTRAAT RICHTING SINT-LIEVENS-HOUTEM		41	84	15					99
Doelstraat								1	1
DRIES RICHTING LETTERHOUTEM		88	25	4	1				30
DRIES RICHTING SINT-LIEVENS-HOUTEM		88	6	3					9
GENTSESTRAAT RICHTING VLIERZELE		8	8		1				9
GENTSESTRAAT RICHTING ZONNEGEM		8	6						6
HOEKSKEN RICHTING OOSTERZELE		28	1						1
HOOGBAVEGEMSTRAAT RICHTING CENTRUM BAVEGEM		55	7	2					9
HOOGBAVEGEMSTRAAT RICHTING CENTRUM BAVEGEM		59	6	2					8
HOOGBAVEGEMSTRAAT RICHTING OOSTERZELE		55	8	1					9
HOOGBAVEGEMSTRAAT RICHTING OOSTERZELE		59	2	5		1			8
IJSHOUTESTRAAT RICHTING OOSTERZELE		47	6	2	1				9
IJSHOUTESTRAAT RICHTING SINT-LIEVENS-HOUTEM		47	4	3					7
KEIBERG RICHTING BAVEGEM		60	14	5	1				20
KEIBERG RICHTING SINT-LIEVENS-HOUTEM		60	17	2					19
KERKKOUTERSTRAAT RICHTING BAVEGEM		32	75	6	2				83
KLEIN ZOTTEGEM RICHTING LEDE		58	13	2					15
KLEIN ZOTTEGEM RICHTING SINT-LIEVENS-HOUTEM		58	12	5					17
KLOOSTERSTRAAT RICHTING AALMOEZENIE		16	8	5	1				14
KLOOSTERSTRAAT RICHTING MARKTPLEIN		16	5		1				6
KRABBENIJKSTRAAT RICHTING DRIES		65	2						2



INFRACTIONS DE VITESSE (autoroutes incluses) : ENDROIT DU CONTRÔLE

2023: 1er semestre

Rue	Borne Kilométrique	Nr de maison	Excès de 0-10 km/h	Excès de 11-20 km/h	Excès de 21-30 km/h	Excès de 31-40 km/h	Excès de plus de 40 km/h	Excès de ??? km/h	TOTAL
KRABBENIJKSTRAAT RICHTING DRIES		70	1						1
MOLENKOUTER RICHTING SINT-LIEVENS-HOUTEM CENTRUM		31	2						2
MOLENKOUTER RICHTING VLIERZELE		31	3	1					4
N462 WETTERSESTEENWEG RICHTING BAVEGEM		81	8	1	4				13
N462 WETTERSESTEENWEG RICHTING SINT-LIEVENS-HOUTEM		64	18	3	1	1	2		25
N462 WETTERSESTEENWEG RICHTING SINT-LIEVENS-HOUTEM		981		1					1
N462 WETTERSESTEENWEG RICHTING ST-L-HOUTEM		81	6	5	2				13
N462 WETTERSESTEENWEG RICHTING WETTEREN		64	23	8	2				33
NEDERWEG RICHTING KEIBERG		25A	9	2					11
NEDERWEG RICHTING KEIBERG		27	5	2					7
NEDERWEG RICHTING WETTERSESTEENWEG		25A	12	2			1		15
NEDERWEG RICHTING WETTERSESTEENWEG		27	4	1					5
Polbroek								1	1
POLBROEK RICHTING SINT-LIEVENS-HOUTEM		47	66	1					67
POLBROEK RICHTING SINT-LIEVENS-HOUTEM		49	21						21
POLBROEK RICHTING ZOTTEGEM		47	69	4	1				74
POLBROEK RICHTING ZOTTEGEM		49	21	1					22
SINT-FLEDERICUSSTRAAT RICHTING ERPE-MERE		16	1						1
STEENBERGSTRAAT RICHTING ERPE-MERE		42	9	1					10
STEENBERGSTRAAT RICHTING ZONNEGEM		42	5	1					6
STRIJMEERS RICHTING ERPE-MERE		90	160	68	12	2			242
STRIJMEERS RICHTING SINT-LIEVENS-HOUTEM		90	119	22	1				142
TOMT RICHTING VLIERZELE		34	5	5					10
TOMT RICHTING ZONNEGEM		34	6	1					7
VLIERSTRAAT RICHTING LEDE		27	19	1					20
VLIERSTRAAT RICHTING LEDE		50	14	1		1			16
VLIERSTRAAT RICHTING SINT-LIEVENS-HOUTEM		20	18	4					22



INFRACTIONS DE VITESSE (autoroutes incluses) : ENDROIT DU CONTRÔLE

2023: 1er semestre

Rue	Borne Kilometrique	Nr de maison	Excès de 0-10 km/h	Excès de 11-20 km/h	Excès de 21-30 km/h	Excès de 31-40 km/h	Excès de plus de 40 km/h	Excès de ??? km/h	TOTAL
VLIERSTRAAT RICHTING SINT-LIEVENS-HOUTEM CENTRUM		27	23	3					26
VLIERSTRAAT RICHTING SINT-LIEVENS-HOUTEM CENTRUM		50	17	2					19
VLIERSTRAAT RICHTING VLIERZELE		20	22	5					27
VLIERZELEDORP RICHTING SINT-FREDERICUSSTRAAT		26	2						2
VLIERZELEDORP RICHTING VLIERSTRAAT		26		1					1
WETTERSESTEENWEG RICHTING BAVEGEM		117	13	1		1			15
WETTERSESTEENWEG RICHTING BAVEGEM		64	6	3					9
WETTERSESTEENWEG RICHTING SINT-LIEVENS-HOUTEM		117	12	4	2				18
WETTERSESTEENWEG RICHTING SINT-LIEVENS-HOUTEM		64	5	2					7
TOTAL			1.382	341	60	15	3	3	1.804

Zottegem

Rue	Borne Kilometrique	Nr de maison	Excès de 0-10 km/h	Excès de 11-20 km/h	Excès de 21-30 km/h	Excès de 31-40 km/h	Excès de plus de 40 km/h	Excès de ??? km/h	TOTAL
Arthur Gevaertlaan								1	1
BRAKELSTRAAT RICHTING BRAKEL		79	25	2	1				28
BRAKELSTRAAT RICHTING ZOTTEGEM		79	14	3					17
BROEDER MARESLAAN RICHTING GODVEERDEGEMSTRAAT		87	68	9	1				78
BROEDER MARESLAAN RICHTING GROTENBERGESTRAAT		87	28	1					29
Buke								3	3
BUKE RICHTING LEEUWERGEM		89	332	25	1				358
BUKE RICHTING ZOTTEGEM-CENTRUM		89	300	22					322
ELENESTRAAT RICHTING BALEGEM		191	28	2					30
ELENESTRAAT RICHTING ZOTTEGEM		191	41	10					51
Europaweg								4	4
EUROPAWEG RICHTING WETTEREN	14.1		34	14	1	1			50
Gentse Steenweg								1	1



INFRACTIONS DE VITESSE (autoroutes incluses) : ENDROIT DU CONTRÔLE

2023: 1er semestre

Rue	Borne Kilométrique	Nr de maison	Excès de 0-10 km/h	Excès de 11-20 km/h	Excès de 21-30 km/h	Excès de 31-40 km/h	Excès de plus de 40 km/h	Excès de ??? km/h	TOTAL
Heldenlaan		30						1	1
Heldenlaan								2	2
KLOOSTERSTRAAT RICHTING BRAKEL		100	2						2
KLOOSTERSTRAAT RICHTING ZOTTEGEM		100	3						3
Langestraat								2	2
LANGESTRAAT RICHTING ERWETEGEM		30	126	15	1				142
LANGESTRAAT RICHTING ERWETEGEM		32	154	15	1	1			171
LANGESTRAAT RICHTING GERAARDSBERGEN		28	50	10	4				64
LANGESTRAAT RICHTING GERAARDSBERGEN		32	132	14	1				147
LANGESTRAAT RICHTING GERAARDSBERGEN		47C	54	7					61
LANGESTRAAT RICHTING HERZELE		30	212	31	4				247
LANGESTRAAT RICHTING ZOTTEGEM		28	111	21	2	1			135
LANGESTRAAT RICHTING ZOTTEGEM		47C	59	14					73
N42 Direction Wetteren								4	4
N42 EUROPAWEG RICHTING GERAARDSBERGEN	11.3		33	10	2	1			46
N42 EUROPAWEG RICHTING GERAARDSBERGEN	13.9		104	32	6	2	2		146
N462 KLOOSTERSTRAAT RICHTING BRAKEL		34	19						19
N462 KLOOSTERSTRAAT RICHTING ZOTTEGEM		34	38	2					40
N462 LANGESTRAAT RICHTING ERWETEGEM		30	123	15					138
N462 OOMBERGENSTRAAT RICHTING OOMBERGEN		79	75	6	1				82
N462 OOMBERGENSTRAAT RICHTING SINT-LIEVENS-HOUTEM		79	74	14		1			89
OUDENHOVESTRAAT RICHTING SINT-GORIKS-LOUDENHOVE		76	30	7					37
OUDENHOVESTRAAT RICHTING SINT-MARIA-LOUDENHOVE C		76	28	6					34
PIJPERZELE RICHTING LIERDE		92	24	9	3				36
PIJPERZELE RICHTING SINT-MARIA-LOUDENHOVE		92	17	6					23
Provinciebaan								1	1
Smissenhoek		103						2	2



INFRACTIONS DE VITESSE (autoroutes incluses) : ENDROIT DU CONTRÔLE

2023: 1er semestre

Rue	Borne Kilometrique	Nr de maison	Excès de 0-10 km/h	Excès de 11-20 km/h	Excès de 21-30 km/h	Excès de 31-40 km/h	Excès de plus de 40 km/h	Excès de ??? km/h	TOTAL
Smissenhoek		109						1	1
SONSEINDESTRAAT RICHTING BALEGEM		125	14	4	1				19
SONSEINDESTRAAT RICHTING VELZEKE		125	15	1					16
Stationsstraat								1	1
Steenweg op Aalst								1	1
TRAVEINS RICHTING SINT-GORIKS-oudenhove		78	3	1					4
TRAVEINS RICHTING ZOTTEGEM		78	18	1					19
TWEEKERKENSTRAAT RICHTING ERWETEGEM	11.3	50	17	4					21
TWEEKERKENSTRAAT RICHTING ERWETEGEM		47	23	1					24
TWEEKERKENSTRAAT RICHTING GODVEERDEGEM		47	21						21
TWEEKERKENSTRAAT RICHTING GODVEERDEGEM		50	18	2	1				21
TOTAL			2.467	336	31	7	2	24	2.867



INFRACTIONS DE VITESSE (autoroutes incluses) : RÉGIME VITESSE

1er semestre 2023

Vitesse autorisée	Excès de 0-10 km/h	Excès de 11-20 km/h	Excès de 21-30 km/h	Excès de 31-40 km/h	Excès de plus de 40	Excès de ??? km/h	TOTAL
30	231	32	5	0	0	0	268
50	6.469	1.053	141	34	6	0	7.703
60	0	1	1	0	0	0	2
70	71	22	8	1	2	0	104
90	171	56	9	4	2	0	242
Inconnu	0	0	0	0	0	29	29
TOTAL	6.942	1.164	164	39	10	29	8.348

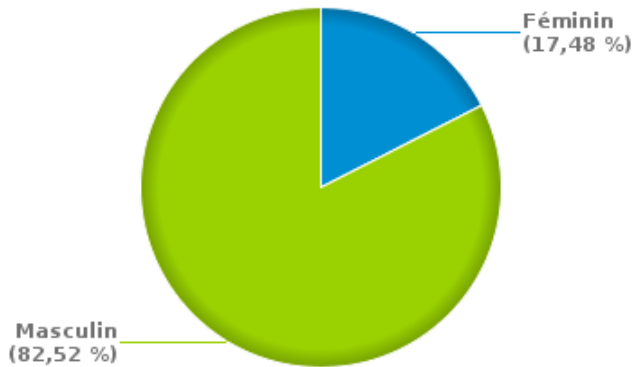


INFRACTIONS ROUTIÈRES (autoroutes incluses) : PROFIL DES CONTREVENANTS 1er semestre 2023

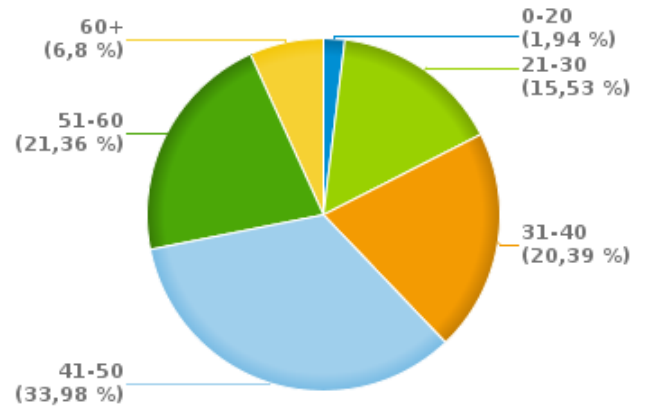
Nombre d'infractions d'alcool par catégorie d'âge et par sexe

	Masculin	Féminin	TOTAL
0-20	1	1	2
21-30	16	0	16
31-40	19	2	21
41-50	26	9	35
51-60	18	4	22
60+	5	2	7
TOTAL	85	18	103

% infractions alcool par sexe pour le 1er semestre 2023



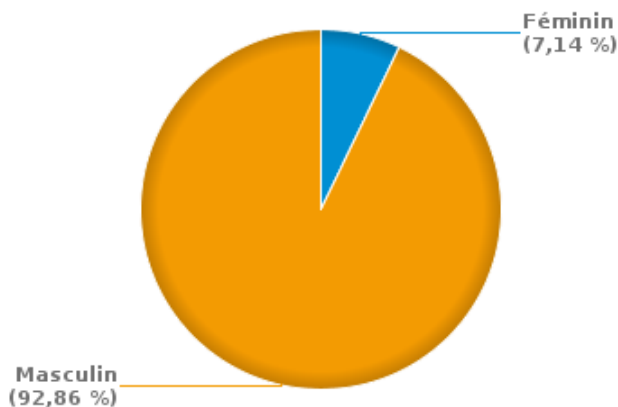
% infractions alcool par catégorie d'âge pour le 1er semestre 2023



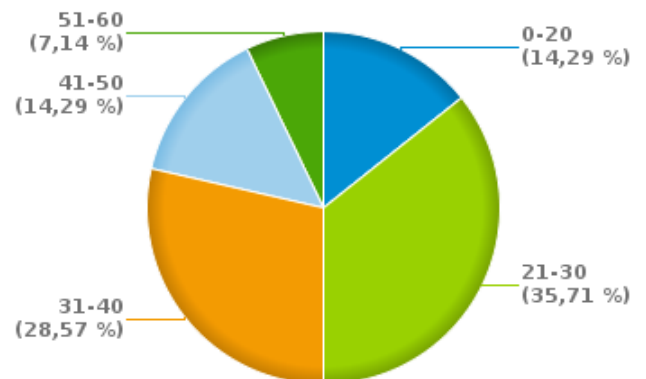
Nombre d'infractions de drogues par catégorie d'âge et par sexe

	Féminin	Masculin	TOTAL
0-20	0	4	4
21-30	1	9	10
31-40	1	7	8
41-50	0	4	4
51-60	0	2	2
TOTAL	2	26	28

% infractions drogues par sexe pour le 1er semestre 2023



% infractions drogues par catégorie d'âge pour le 1er semestre 2023





INFRACTIONS ROUTIÈRES
FILTRES ET PARAMÈTRES SELECTIONNÉS
DANS CE RAPPORT

Année de début de l'infraction	2015
Année de fin de l'infraction	2023
Trimestre(s)	Trim. 1;Trim. 2
Zone de police	ZP ZOTTEGEM HERZELE STLHOUTEM (HERZELE)
Unité locale/fédérale	
Hors/sur autoroute	(autoroutes incluses)
Unité de police constatante	
Date de clôture de la banque de données	30/09/2023

Date de mise à jour du rapport	08 NOV. 2023 17:00:17
---------------------------------------	-----------------------