

**Aperçu
Infractions routières
(autoroutes incluses)
2023: 1er semestre**

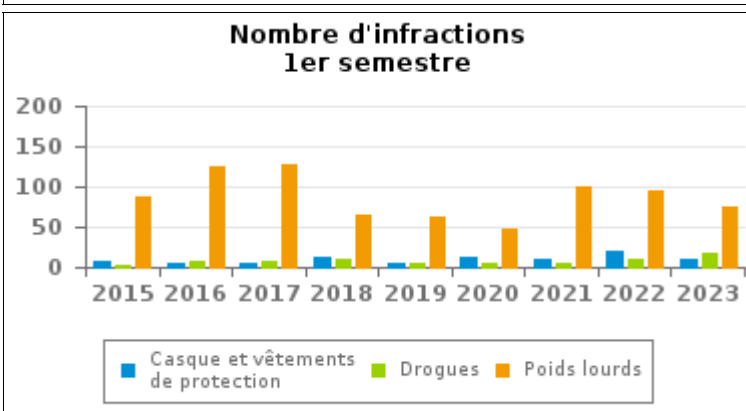
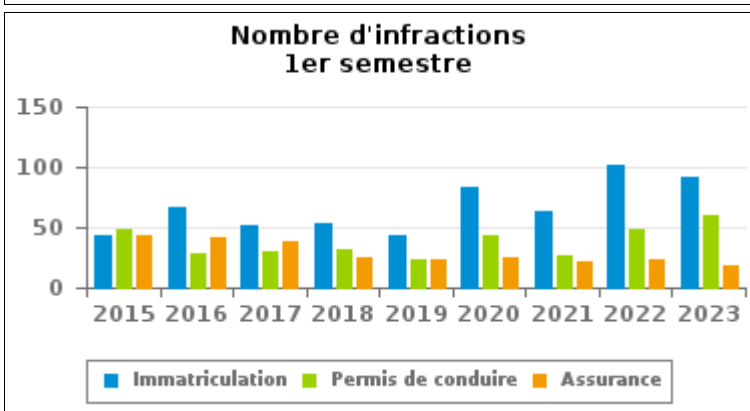
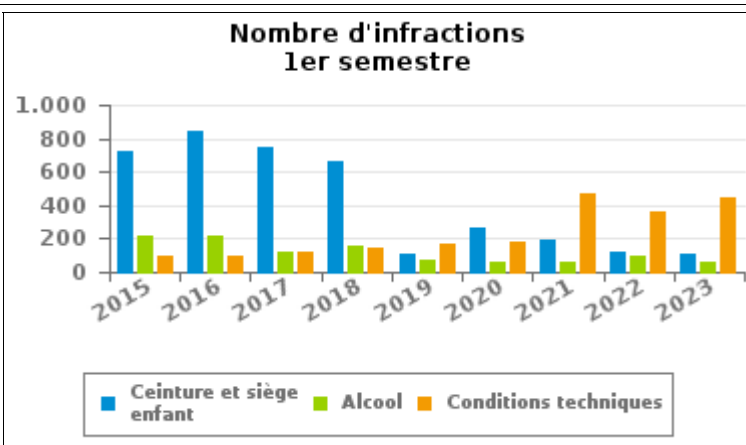
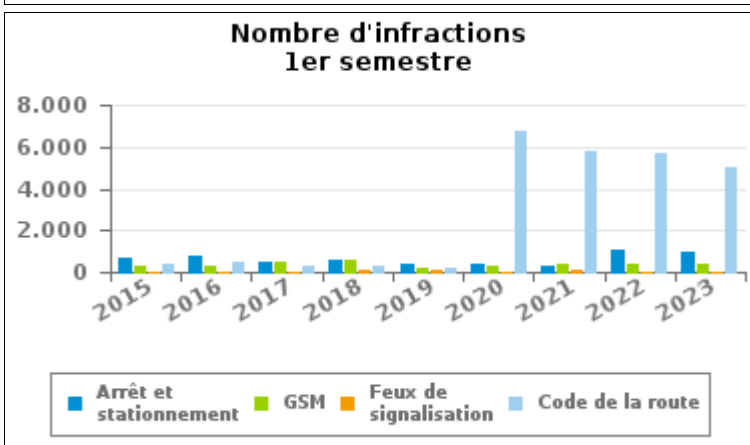
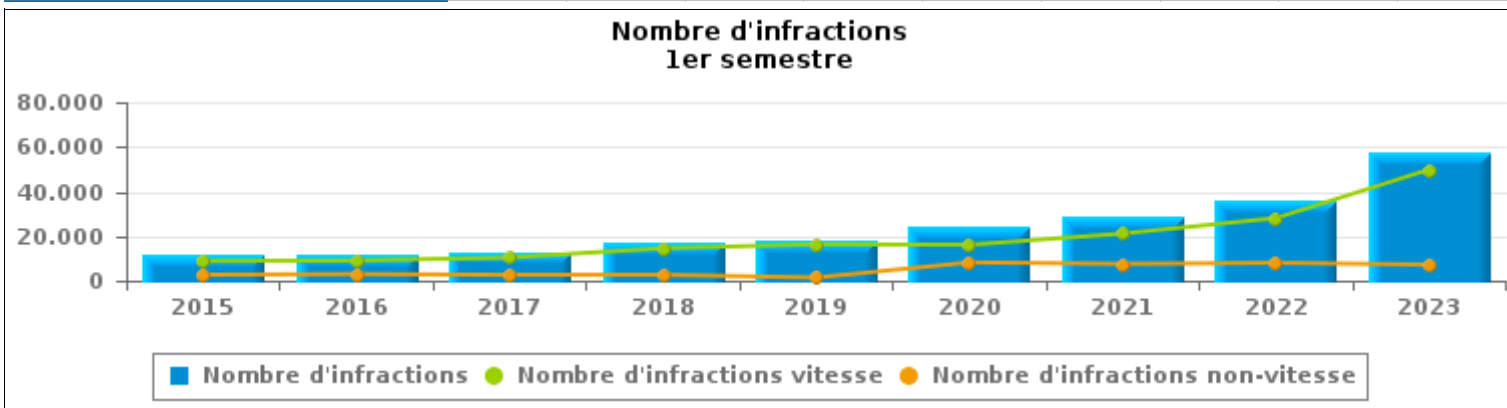
**ZP VLAAMSE ARDENNEN
(OUDENAARDE)**



INFRACTIONS ROUTIÈRES (autoroutes incluses) : APERÇU GÉNÉRAL

Comparaison 1er semestre 2015 - 2023

	2015	2016	2017	2018	2019	2020	2021	2022	2023
NOMBRE TOTAL D'INFRACTIONS	11.511	12.021	12.995	17.216	17.717	24.292	28.683	36.077	57.103
INFRACTIONS PAR THEME									
	2015	2016	2017	2018	2019	2020	2021	2022	2023
Vitesse	8.834	9.043	10.373	14.578	16.315	16.092	21.146	28.089	49.872
Arrêt et stationnement	675	791	507	543	353	404	291	1.030	938
GSM	283	250	489	550	204	336	400	341	356
Casque et vêtements de protection	7	4	5	12	4	12	9	19	9
Ceinture et siège enfant	718	843	741	663	113	263	192	115	110
Feux de signalisation	29	19	9	79	112	7	99	9	16
Code de la route	423	474	324	289	196	6.734	5.799	5.674	5.032
Alcool	218	212	126	157	75	55	58	92	61
Drogues	2	7	7	10	4	4	6	11	18
Conditions techniques	93	102	119	142	171	184	466	364	445
Immatriculation	44	67	52	53	44	83	64	102	91
Permis de conduire	48	28	30	31	24	43	27	49	60
Assurance	43	42	38	25	24	25	21	23	18
Poids lourds	88	124	127	65	63	47	101	96	74
Autres	5	13	45	18	14	3	4	4	3
Inconnu	1	2	3	1	1	0	0	59	0





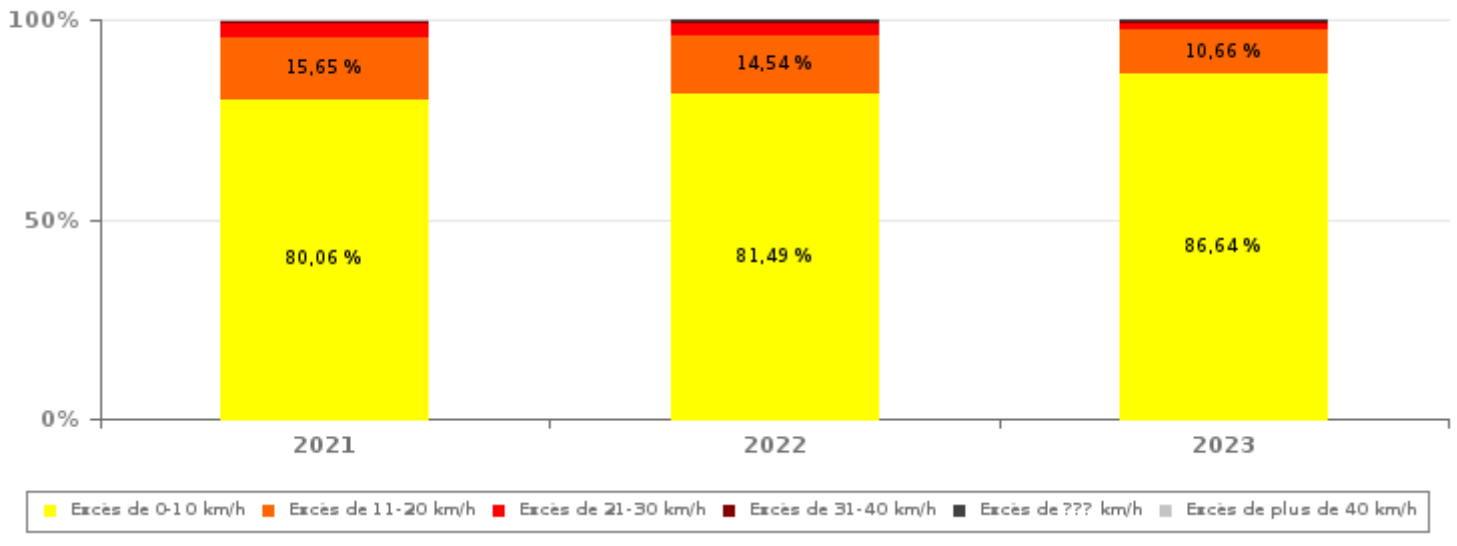
INFRACTIONS ROUTIÈRES (autoroutes incluses) : APERÇU GÉNÉRAL

INFRACTIONS PAR DEGRE DE GRAVITE

Comparaison 1er semestre 2015 - 2023

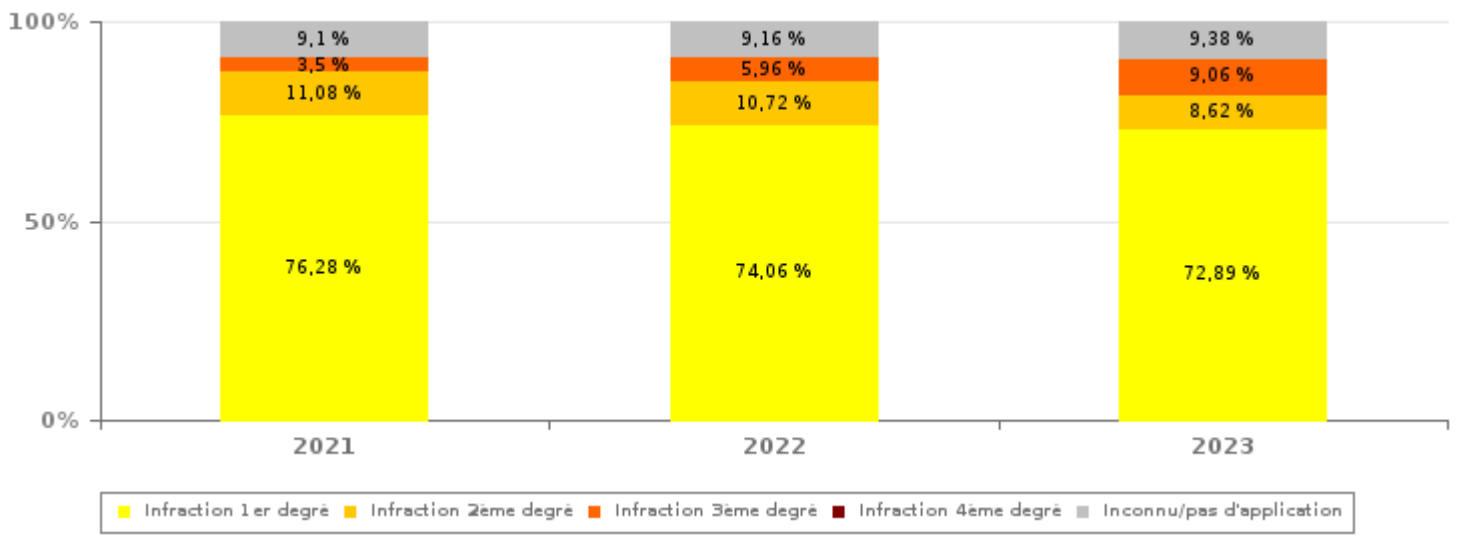
VITESSE	2015	2016	2017	2018	2019	2020	2021	2022	2023
Excès de 0-10 km/h	6.807	6.671	7.678	10.674	12.685	12.598	16.929	22.891	43.210
Excès de 11-20 km/h	1.546	1.760	2.030	2.946	2.898	2.655	3.310	4.085	5.318
Excès de 21-30 km/h	357	400	452	683	539	595	649	822	945
Excès de 31-40 km/h	55	98	108	160	126	131	145	178	227
Excès de plus de 40 km/h	22	37	49	56	45	63	64	70	108
Excès de ??? km/h	47	77	56	59	22	50	49	43	64
Sous-total VITESSE	8.834	9.043	10.373	14.578	16.315	16.092	21.146	28.089	49.872

Nombre d'infractions (vitesse): répartition selon la gravité pour le 1er semestre



NON-VITESSE	2015	2016	2017	2018	2019	2020	2021	2022	2023
1er degré	751	916	513	579	328	6.923	5.749	5.916	5.271
2ème degré	1.269	1.448	1.459	1.396	490	825	835	856	623
3ème degré	175	106	157	196	205	94	264	476	655
4ème degré	2	3	2	3	1	1	3	8	4
Inconnu/Pas d'application	480	505	491	464	378	357	686	732	678
Sous-total NON-VITESSE	2.677	2.978	2.622	2.638	1.402	8.200	7.537	7.988	7.231

Nombre d'infractions (non-vitesse): répartition selon la gravité pour le 1er semestre





INFRACTIONS ROUTIÈRES (autoroutes incluses) : APERÇU GÉNÉRAL

INFRACTIONS PAR DEGRE DE GRAVITE

Comparaison 1er semestre 2015 - 2023



INFRACTIONS ROUTIÈRES (autoroutes incluses) : APERÇU GÉNÉRAL

Comparaison par mois 1er semestre 2023

	Jan	Fév	Mar	Avr	Mai	Juin	TOTAL
NOMBRE TOTAL D'INFRACTIONS	8.098	10.130	12.292	9.698	7.286	9.599	57.103
INFRACTIONS PAR THEME							
	Jan	Fév	Mar	Avr	Mai	Juin	TOTAL
Vitesse	6.853	8.991	10.627	9.038	5.864	8.499	49.872
Arrêt et stationnement	150	102	274	128	143	141	938
GSM	30	34	68	47	101	76	356
Casque et vêtements de protection	1	1	1	1	2	3	9
Ceinture et siège enfant	13	11	25	14	30	17	110
Feux de signalisation	0	2	2	4	5	3	16
Code de la route	919	887	1.152	375	974	725	5.032
Alcool	9	6	15	4	19	8	61
Drogues	2	1	4	0	9	2	18
Conditions techniques	85	60	86	51	82	81	445
Immatriculation	10	11	12	17	18	23	91
Permis de conduire	12	10	12	5	10	11	60
Assurance	6	1	3	3	2	3	18
Poids lourds	7	12	11	11	27	6	74
Autres	1	1	0	0	0	1	3
Inconnu	0	0	0	0	0	0	0
INFRACTIONS PAR DEGRE DE GRAVI							
	Jan	Fév	Mar	Avr	Mai	Juin	TOTAL
VITESSE							
Excès de 0-10 km/h	5.798	7.826	9.278	7.794	5.051	7.463	43.210
Excès de 11-20 km/h	831	932	1.073	998	659	825	5.318
Excès de 21-30 km/h	164	173	196	165	114	133	945
Excès de 31-40 km/h	31	38	53	47	16	42	227
Excès de plus de 40 km/h	17	15	15	22	14	25	108
Excès de ??? km/h	12	7	12	12	10	11	64
Sous-total VITESSE	6.853	8.991	10.627	9.038	5.864	8.499	49.872
NON-VITESSE							
1er degré	974	909	1.283	400	970	735	5.271
2ème degré	104	70	130	89	128	102	623
3ème degré	53	69	122	91	171	149	655
4ème degré	0	0	0	1	2	1	4
Inconnu/Pas d'application	114	91	130	79	151	113	678
Sous-total NON-VITESSE	1.245	1.139	1.665	660	1.422	1.100	7.231

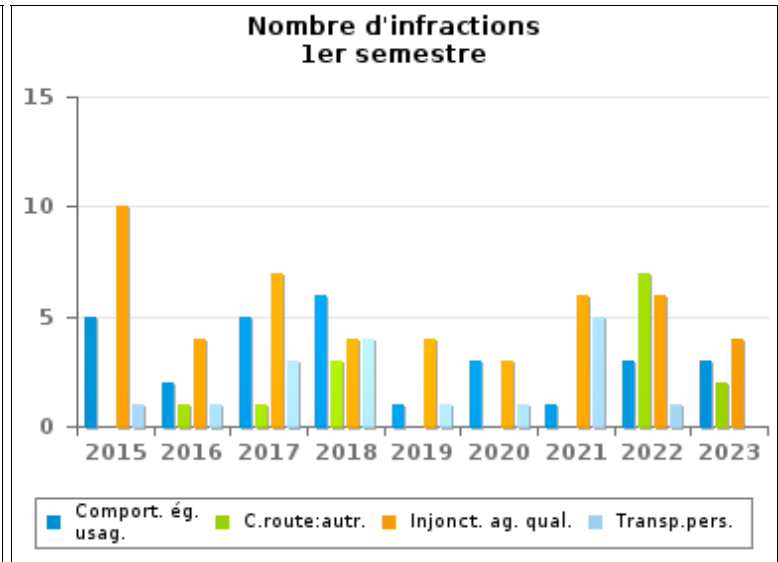
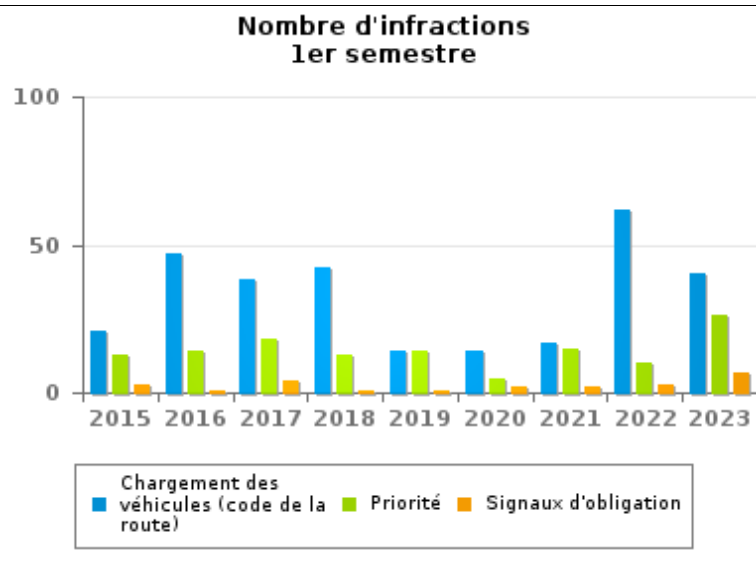
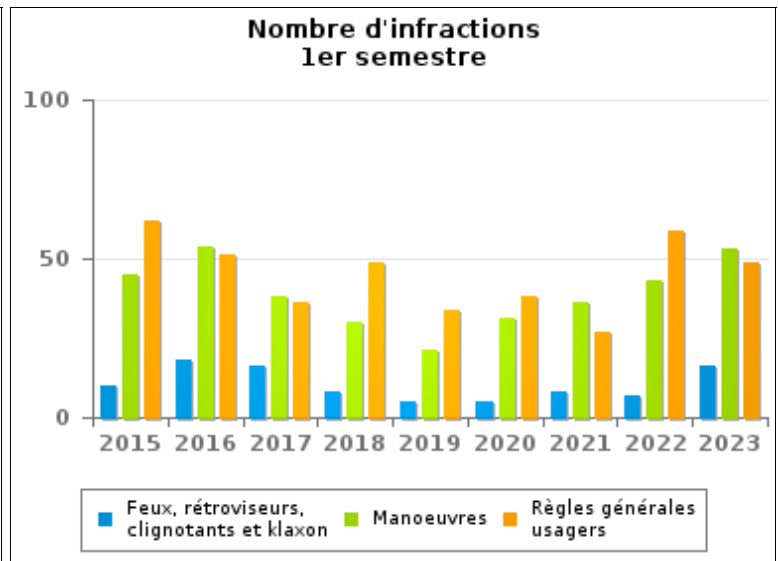
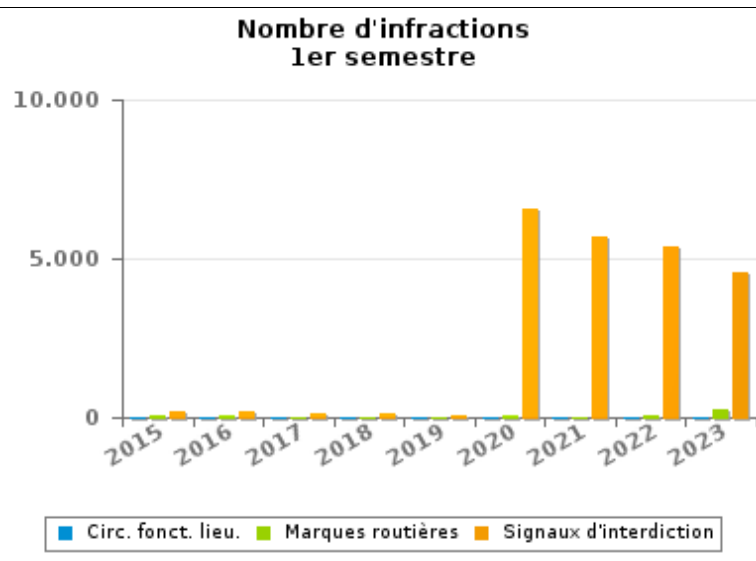


INFRACTIONS ROUTIÈRES (autoroutes incluses) : APERÇU GÉNÉRAL (DÉTAIL)

Comparaison 1er semestre 2015 - 2023

Code de la route

	2015	2016	2017	2018	2019	2020	2021	2022	2023
Signaux d'interdiction	189	206	130	96	79	6.577	5.657	5.391	4.559
Marques routières	62	70	24	31	20	51	17	75	265
Règles générales usagers	62	51	36	49	34	38	27	59	49
Manoeuvres	45	54	38	30	21	31	36	43	53
Chargement des véhicules (code de la route)	21	47	38	42	14	14	17	62	40
Priorité	13	14	18	13	14	5	15	10	26
Feux, rétroviseurs, clignotants et klaxon	10	18	16	8	5	5	8	7	16
Injonctions des agents qualifiés	10	4	7	4	4	3	6	6	4
Circulation en fonction du lieu	2	5	4	2	2	4	8	7	8
Comportement à l'égard de certains usagers	5	2	5	6	1	3	1	3	3
Signaux d'obligation	3	1	4	1	1	2	2	3	7
Transport de personnes (code de la route)	1	1	3	4	1	1	5	1	0
Code de la route: autres	0	1	1	3	0	0	0	7	2
TOTAL	423	474	324	289	196	6.734	5.799	5.674	5.032





INFRACTIONS ROUTIÈRES (autoroutes incluses) : TOP 5 DES INFRACTIONS

1er semestre 2023

Toutes les infractions

Theme	Article de loi	Nombre d'infractions	% (*)
Vitesse	Art. 11.2.1°.a). En dehors des agglomérations, la vitesse est limitée à 120 km à l'heure sur les autoroutes [...].	4.865	8,52%
Vitesse	(Attention : l'infraction suivante est uniquement valable pour la Région flamande) Art. 11.1. Dans les agglomérations, la vitesse est limitée à 50 km à l'heure [...].	12.514	21,91%
Vitesse	(Attention : l'infraction suivante est uniquement valable pour la Région flamande) Art. 11.2.1°- b). En dehors des agglomérations, la vitesse est limitée à 120 km à l'heure [...] sur les voies publiques divisées en quatre bandes de circulation ou plus dont deux au moins sont affectées à chaque sens de circulation, pour autant que les sens de circulation soient séparés autrement qu'avec des marques routières [...]. Les limitations de vitesse inférieures imposées par le signal C43 ou résultant de l'article 11.3. restent d'application. Art. 5. Les usagers doivent se conformer aux signaux lumineux de circulation, aux signaux routiers et aux marques routières, lorsque ceux-ci sont réguliers en la forme, suffisamment visibles et placés conformément aux prescriptions du [...] règlement [général sur la police de la circulation routière et de l'usage de la voie publique]. Art. 68.3. [...] Sign. C43 [avec la mention 90]. A partir du signal jusqu'au prochain carrefour [ou signal C45], inter	23.546	41,23%
Vitesse	(Attention : l'infraction suivante est uniquement valable pour la Région flamande) Art. 11.2.3°.b). En dehors des agglomérations, la vitesse est limitée à 70 km à l'heure sur les autres voies publiques.	4.389	7,69%
Code de la route	Art. 5. Les usagers doivent se conformer aux signaux lumineux de circulation, aux signaux routiers et aux marques routières, lorsque ceux-ci sont réguliers en la forme, suffisamment visibles et placés conformément aux prescriptions du [...] règlement [général sur la police de la circulation routière et de l'usage de la voie publique]. Art. 68.3. [...] Sign. C 3. Accès interdit, dans les deux sens, à tout conducteur.	4.170	7,30%

Infractions du 4ème degré

Theme	Article de loi	Nombre d'infractions	% (*)
Code de la route	Constitue une infraction de 4ème degré en vertu de l'article 4.5° de l'AR du 30-09-2005 :Art. 21.4.3°. Il est interdit sur les autoroutes de faire marche arrière ou de rouler en sens contraire au sens obligatoire.	2	0,00 %
Code de la route	Constitue une infraction de 4ème degré en vertu de l'article 4.7° de l'AR du 30-09-2005 :Art. 50. Sauf autorisation spéciale de l'autorité légalement habilitée, il est interdit de se livrer sur la voie publique à des luttes de vitesse, ainsi qu'à des épreuves sportives, notamment des courses ou concours de vitesse, de régularité ou d'adresse.	2	0,00 %

(*) % par rapport au nombre total d'infractions

INFRACTIONS ROUTIÈRES (autoroutes incluses) : MOMENT

Nombre d'infractions selon le moment de la semaine

1er semestre 2023

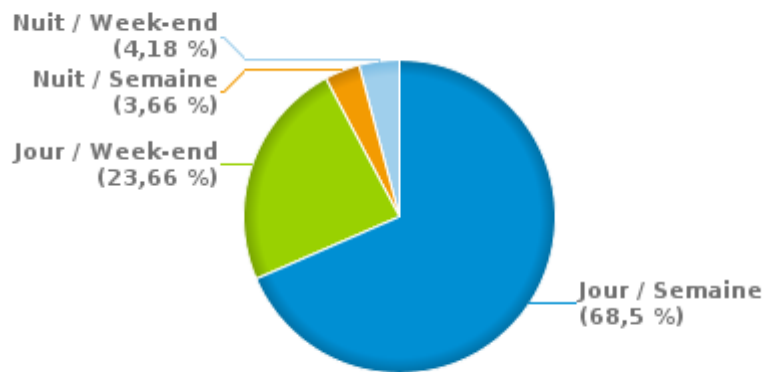


	Semaine			Week-end			TOTAL
	Jour	Nuit	Sous-total	Jour	Nuit	Sous-total	
Vitesse	33.957	1.885	35.842	12.022	2.008	14.030	49.872
Arrêt et stationnement	649	34	683	196	59	255	938
GSM	321	0	321	34	1	35	356
Casque et vêtements de protection	6	0	6	2	1	3	9
Ceinture et siège enfant	89	0	89	18	3	21	110
Feux de signalisation	11	1	12	3	1	4	16
Code de la route	3.544	146	3.690	1.098	244	1.342	5.032
Alcool	9	3	12	29	20	49	61
Drogues	6	0	6	5	7	12	18
Conditions techniques	357	11	368	60	17	77	445
Immatriculation	61	2	63	22	6	28	91
Permis de conduire	37	4	41	9	10	19	60
Assurance	13	0	13	3	2	5	18
Poids lourds	54	3	57	9	8	17	74
Autres	3	0	3	0	0	0	3
Inconnu	0	0	0	0	0	0	0
TOTAL	39.117	2.089	41.206	13.510	2.387	15.897	57.103

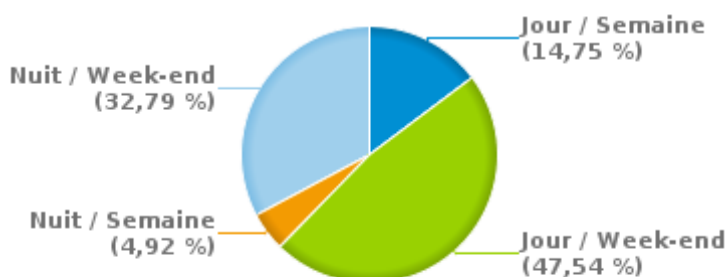
Weekend = Du vendredi 22h00 jusqu'au lundi 06h00
Semaine = Du lundi 06h00 jusqu'au vendredi 22h00

Jour: de 06h00 à 22h00
Nuit: de 22h00 à 06h00

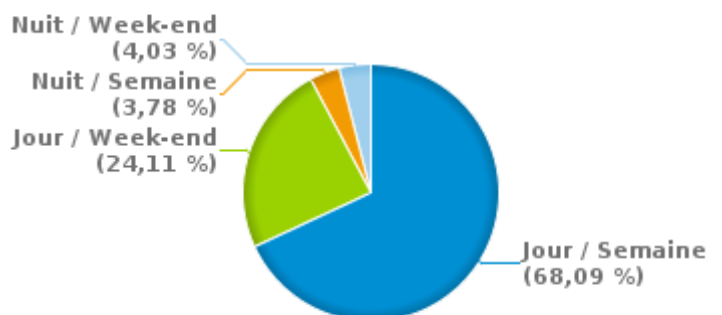
% infractions selon le moment pour le 1er semestre 2023



% infractions alcool selon le moment pour le 1er semestre 2023



% infractions vitesse selon le moment pour le 1er semestre 2023





INFRACTIONS DE VITESSE (autoroutes incluses) : ENDROIT DU CONTRÔLE

2023: 1er semestre

Kluisbergen

Rue	Borne Kilometrique	Nr de maison	Excès de 0-10 km/h	Excès de 11-20 km/h	Excès de 21-30 km/h	Excès de 31-40 km/h	Excès de plus de 40 km/h	Excès de ??? km/h	TOTAL
Kappellestraat		29	151	28					179
Molenstraat		105	40	9	1				50
Molenstraat		144	17	3					20
N36 Direction Kortemark	48.6		86	23	3		1		113
N36 Direction Kortemark	48.8		399	135	33	12	3		582
N36 Direction Renaix	48.6		69	16	2				87
N8 BERCHEMWEГ 75 NAAR KLUISBERGEN OUDENAARDEBAAN		*	705	53	9	1	1		769
N8 Direction Koksijde	63.0		4	1					5
Oudenaardebaan		18	13		1				14
Parklaan		29	7						7
Ronse Baan		9	159	48	12	6	1		226
Ronse Baan			1					1	2
Stationsstraat		110	57	2					59
Stationsstraat		81	28	1					29
Stationsstraat		85	40	8	1				49
TOTAL			1.776	327	62	19	6	1	2.191

Kruisem

Rue	Borne Kilometrique	Nr de maison	Excès de 0-10 km/h	Excès de 11-20 km/h	Excès de 21-30 km/h	Excès de 31-40 km/h	Excès de plus de 40 km/h	Excès de ??? km/h	TOTAL
A14-E17 Dir Anvers	31.3					1		1	2
A14-E17 Dir Anvers	31.7							2	2
A14-E17 Dir Anvers	33.1		2.492	576	138	30	19		3.255
A14-E17 Dir Anvers	38.0							1	1
A14-E17 Dir Anvers			1	2	2	2	2	2	11



INFRACTIONS DE VITESSE (autoroutes incluses) : ENDROIT DU CONTRÔLE

2023: 1er semestre

Rue	Borne Kilometrique	Nr de maison	Excès de 0-10 km/h	Excès de 11-20 km/h	Excès de 21-30 km/h	Excès de 31-40 km/h	Excès de plus de 40 km/h	Excès de ??? km/h	TOTAL
A14-E17 Dir Lille (F)	23.0							1	1
A14-E17 Dir Lille (F)	30.5							1	1
A14-E17 Dir Lille (F)	32.7		1.308	268	51	13	8	2	1.650
A14-E17 Dir Lille (F)								4	4
A14-E17 Dir Lille (F) ch. serv. cplx 6 Kruishoutem								1	1
A14-E17 Dir Lille (F) sortie 6 Kruishoutem								1	1
Deinsesteenweg		184	84	8	1	1			94
Deinsesteenweg		194	98	26	4	2			130
Deinsesteenweg		213	88	25	2	2			117
Huisgaverstraat		17	25	7	1				33
Huisgaverstraat		23	57	15	3	1			76
Kasteelstraat		32	150	39	9	1			199
Kasteelstraat		34	61	23	6	1	1		92
Kasteelstraat		38	1						1
Kruishoutemsesteenweg		15	16	4					20
Kruishoutemsesteenweg		153	82	10	1				93
Kruishoutemsesteenweg		9	36	5					41
N435 Lozer (N437) - Nederzwalm (N46)	8.0		25	3	2				30
N435 Lozer (N437) - Nederzwalm (N46)	8.7		27	6					33
N459 KRUISSHOUTEM, OUDENAARDSESTEENWEG 28 NAAR O		*	27	7	2				36
N60 OUDENAARDE, 51 NAAR KRUISEM, 42 RICHTING GENT		*	10.293	892	158	51	16		11.410
Nederzwalmsesteenweg		121	80	13	3				96
Nederzwalmsesteenweg		123	154	40	5	1	1		201
Nederzwalmsesteenweg		80	288	43	5		1		337
Nederzwalmsesteenweg		82	81	16	5				102
Neerrechemstraat		40	130	22	4				156
Neerrechemstraat		40A	45	5					50



INFRACTIONS DE VITESSE (autoroutes incluses) : ENDROIT DU CONTRÔLE

2023: 1er semestre

Rue	Borne Kilometrique	Nr de maison	Excès de 0-10 km/h	Excès de 11-20 km/h	Excès de 21-30 km/h	Excès de 31-40 km/h	Excès de plus de 40 km/h	Excès de ??? km/h	TOTAL
Olsensesteenweg		11	92	15	1				108
Olsensesteenweg		18	66	20	1				87
Ouwegemsesteenweg		144	27	1					28
Ouwegemsesteenweg		34	53	10	1				64
Ouwegemsesteenweg		61	90	17	3				110
Wannegemstraat		42	3	1	1				5
Waregemsesteenweg		54	46	6	1				53
Waregemsesteenweg		57	105	17	2				124
Waregemsestraat		42	30	5	2				37
Waregemsestraat								1	1
TOTAL			16.161	2.147	414	106	48	17	18.893

Oudenaarde

Rue	Borne Kilometrique	Nr de maison	Excès de 0-10 km/h	Excès de 11-20 km/h	Excès de 21-30 km/h	Excès de 31-40 km/h	Excès de plus de 40 km/h	Excès de ??? km/h	TOTAL
Aalststraat		7	181	42	3				226
Aalststraat		8	13	5	2		1		21
Abdijstraat		66	10						10
Berchemweg		317	9	2					11
Berchemweg								1	1
Beverstraat								3	3
Broekstraat		156	4						4
Broekstraat		171	1	1					2
Deinzestraat		153	12	4					16
Deinzestraat		160	20	2	1		1		24
Deinzestraat		165	11	1					12
Deinzestraat		171	17	2		2	1		22



INFRACTIONS DE VITESSE (autoroutes incluses) : ENDROIT DU CONTRÔLE

2023: 1er semestre

Rue	Borne Kilometrique	Nr de maison	Excès de 0-10 km/h	Excès de 11-20 km/h	Excès de 21-30 km/h	Excès de 31-40 km/h	Excès de plus de 40 km/h	Excès de ??? km/h	TOTAL
Deinzestraat								2	2
Edelareberg		10	60	7	1	1			69
Edelareberg		63	14						14
Edelareberg								1	1
Eindrieskaai		26	113	10	6	1			130
Fietelstraat		65	12	1					13
Gentstraat		187	101	11					112
Gentstraat		209	42	6					48
Gentstraat		215	45	4	1				50
Graaf van Landaststraat		103	256	56	8				320
Graaf van Landaststraat		97	168	26	4	1			199
Heurnestraat		259	16		1				17
Heurnestraat		289	22	1		1			24
Hoogstraat		9						1	1
Industriepark "De Bruwaan"		27	42	12	4				58
Industriepark "De Bruwaan"		4	187	54	12	1			254
Industriepark "De Bruwaan"		45F	37	6	1				44
Katteberg		121	23	3					26
Koppenberg								3	3
Kortrijkstraat		125	42	8					50
Kortrijkstraat		340	29	9	4	2			44
Kortrijkstraat		343	66	12	1		1		80
Kortrijkstraat		351	52	15	4	1			72
Kortrijkstraat		64	19	3	1				23
Kortrijkstraat		73	28	6	1				35
Kortrijkstraat								2	2
Markt								1	1



INFRACTIONS DE VITESSE (autoroutes incluses) : ENDROIT DU CONTRÔLE

2023: 1er semestre

Rue	Borne Kilometrique	Nr de maison	Excès de 0-10 km/h	Excès de 11-20 km/h	Excès de 21-30 km/h	Excès de 31-40 km/h	Excès de plus de 40 km/h	Excès de ??? km/h	TOTAL
Marlboroughlaan								1	1
N441 Eine (N60) - Mater (N8)	1.6		182	28	3				213
N453 Oudenaarde - Kerkhove (N36)	1.0		39	11	2	1	1		54
N453 Oudenaarde - Kerkhove (N36)	1.6		71	9	3	1	1		85
N457 Leupegem (N60) - Schorisse (N454)								2	2
N459 OUDENAARDE, DEINZESTRAAT 153 NAAR KRUISHOUTE		*	26	2					28
N46 MARTIJN VAN TORHOUTSTRAAT THV 104 NAAR WIJNEN		*	2.388	172	27	5	3		2.595
N46 WELDENSTRAAT 158 NAAR WELDENSTRAAT THV SLEEC		*	869	69	10	4	3		955
N46 WELDENSTRAAT THV SLEEGSTRAAT NAAR WELDENST		*	875	101	28	11	2		1.017
N46 WIJNENDALE THV 4 NAAR MARTIJN VAN TORHOUTSTRA		*	3.745	250	72	26	16		4.109
N60 Direction Gent	23.0							2	2
N60 Direction Gent	24.6		30	10					40
N60 Direction Gent								1	1
N60 Direction Valenciennes (Fr)	21.0		8	1					9
N60 Direction Valenciennes (Fr)	21.4		1.623	256	32	12	7		1.930
N60 Direction Valenciennes (Fr)	24.0		886	171	12				1.069
N60 Direction Valenciennes (Fr)	24.3		7	2					9
N60 Direction Valenciennes (Fr)			1						1
N60 KRUISEM, 21 NAAR OUDENAARDE, 18 RICHTING OUDEN		*	9.609	941	143	18	9		10.720
N8 Direction Koksijde	51.9		91	20	1				112
N8 Direction Koksijde	63.0		8	1	1				10
N8 OUDENAARDEBAAN 55 NAAR OUDENAARDE BERCHEMW		*	729	41	9	1			780
Nederstraat								2	2
Prins Leopoldstraat								1	1
Ronseweg		57	340	59	10	1	1		411
Ronseweg		79	40	9	2				51
Ronseweg		90	246	58	8	3	1		316



INFRACTIONS DE VITESSE (autoroutes incluses) : ENDROIT DU CONTRÔLE

2023: 1er semestre

Rue	Borne Kilometrique	Nr de maison	Excès de 0-10 km/h	Excès de 11-20 km/h	Excès de 21-30 km/h	Excès de 31-40 km/h	Excès de plus de 40 km/h	Excès de ??? km/h	TOTAL
Ronseweg								2	2
Scheldekant								1	1
Stationsstraat		17	27	5					32
Stationsstraat								4	4
Tivolistraat		112	4	1					5
Westerring		41	58	11	1	1			71
Westerring				1			1	14	16
Wijnendale		39	20	2					22
Wijnendale		56	41	5	2				48
Wortegemstraat		100	58	7	1				66
Wortegemstraat		108A	22	7					29
Wortegemstraat		112	464	77	8	2	1		552
Wortegemstraat		183	152	23	1		1		177
TOTAL			24.311	2.659	431	96	51	44	27.592

Wortegem-Petegem

Rue	Borne Kilometrique	Nr de maison	Excès de 0-10 km/h	Excès de 11-20 km/h	Excès de 21-30 km/h	Excès de 31-40 km/h	Excès de plus de 40 km/h	Excès de ??? km/h	TOTAL
Keerstraat		3	162	43	10	2			217
Kortrijkstraat		22	475	76	14	4			569
Kortrijkstraat								1	1
Ooikeplein		26						1	1
Oudenaardseweg		141	23	2					25
Sint Amandusstraat		8A	5	1	1				7
Waregemseweg		129	12	1					13
Waregemseweg		130	18	2					20
Waregemseweg		54A	11		1				12



INFRACTIONS DE VITESSE (autoroutes incluses) : ENDROIT DU CONTRÔLE

2023: 1er semestre

Rue	Borne Kilometrique	Nr de maison	Excès de 0-10 km/h	Excès de 11-20 km/h	Excès de 21-30 km/h	Excès de 31-40 km/h	Excès de plus de 40 km/h	Excès de ??? km/h	TOTAL
Zonnestraat		8A	182	45	8		3		238
Zonnestraat		9	74	15	4				93
TOTAL			962	185	38	6	3	2	1.196



INFRACTIONS DE VITESSE (autoroutes incluses) : RÉGIME VITESSE

1er semestre 2023

Vitesse autorisée	Excès de 0-10 km/h	Excès de 11-20 km/h	Excès de 21-30 km/h	Excès de 31-40 km/h	Excès de plus de 40	Excès de ??? km/h	TOTAL
30	178	33	0	0	0	0	211
50	12.460	1.592	265	54	28	0	14.399
60	971	67	6	2	0	0	1.046
70	4.671	793	153	46	19	0	5.682
90	21.147	2.013	332	79	33	0	23.604
120	3.783	819	189	46	28	0	4.865
Inconnu	0	1	0	0	0	64	65
TOTAL	43.210	5.318	945	227	108	64	49.872



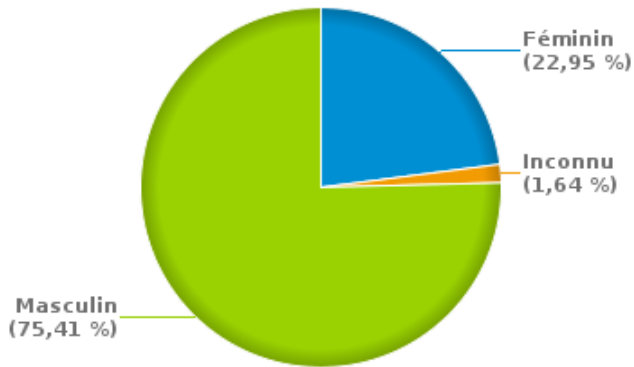
INFRACTIONS ROUTIÈRES (autoroutes incluses) : PROFIL DES CONTREVENANTS

1er semestre 2023

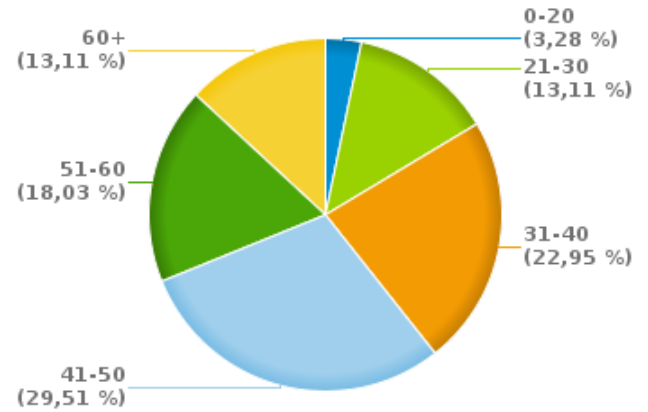
Nombre d'infractions d'alcool par catégorie d'âge et par sexe

	Masculin	Féminin	Inconnu	TOTAL
0-20	2	0	0	2
21-30	7	1	0	8
31-40	9	4	1	14
41-50	14	4	0	18
51-60	7	4	0	11
60+	7	1	0	8
TOTAL	46	14	1	61

% infractions alcool par sexe pour le 1er semestre 2023



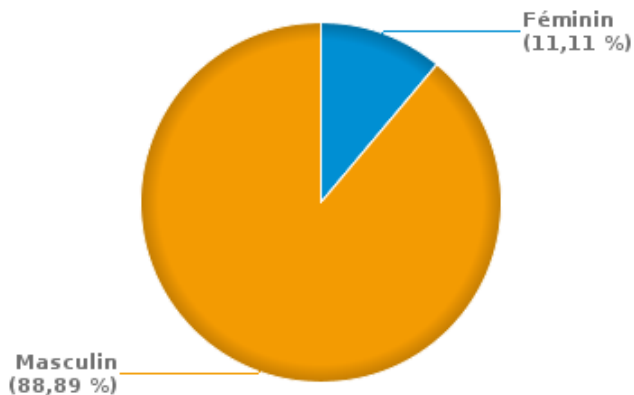
% infractions alcool par catégorie d'âge pour le 1er semestre 2023



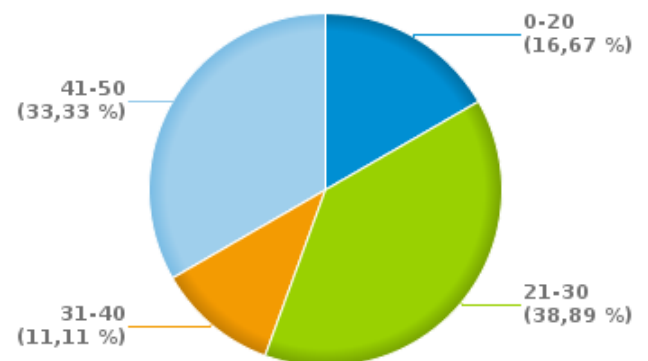
Nombre d'infractions de drogues par catégorie d'âge et par sexe

	Féminin	Masculin	TOTAL
0-20	0	3	3
21-30	0	7	7
31-40	0	2	2
41-50	2	4	6
TOTAL	2	16	18

% infractions drogues par sexe pour le 1er semestre 2023



% infractions drogues par catégorie d'âge pour le 1er semestre 2023





INFRACTIONS ROUTIÈRES
FILTRES ET PARAMÈTRES SELECTIONNÉS
DANS CE RAPPORT

Année de début de l'infraction	2015
Année de fin de l'infraction	2023
Trimestre(s)	Trim. 1;Trim. 2
Zone de police	ZP VLAAMSE ARDENNEN (OUDENAARDE)
Unité locale/fédérale	
Hors/sur autoroute	(autoroutes incluses)
Unité de police constatante	
Date de clôture de la banque de données	30/09/2023

Date de mise à jour du rapport	08 NOV. 2023 17:00:17
---------------------------------------	-----------------------