

**Aperçu
Infractions routières
(autoroutes incluses)
2023: 1er semestre**

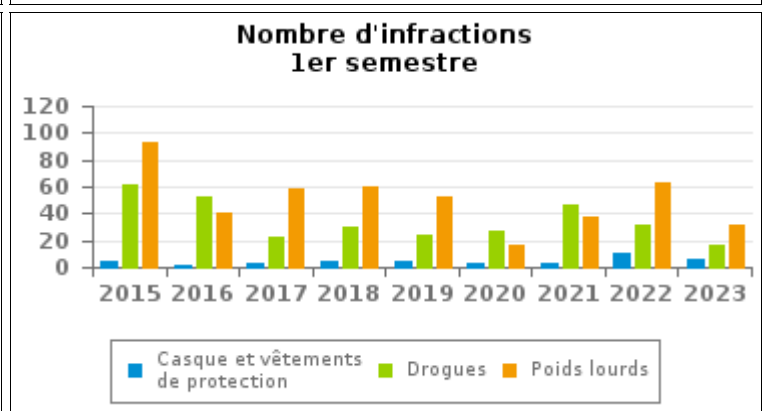
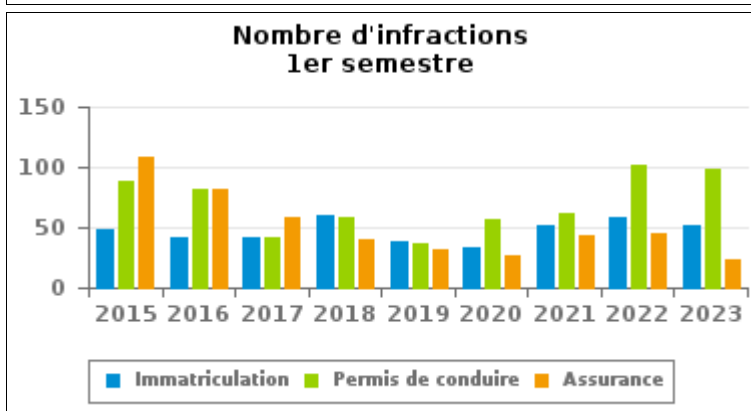
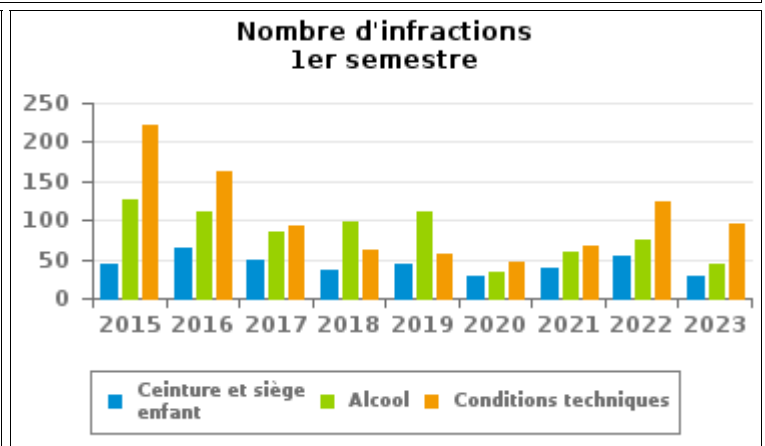
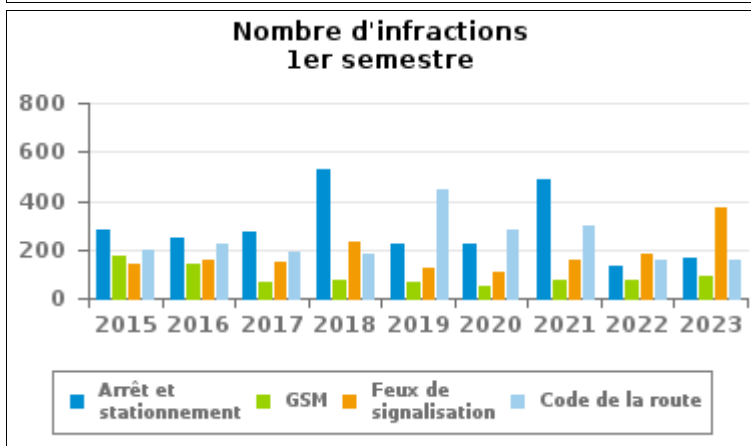
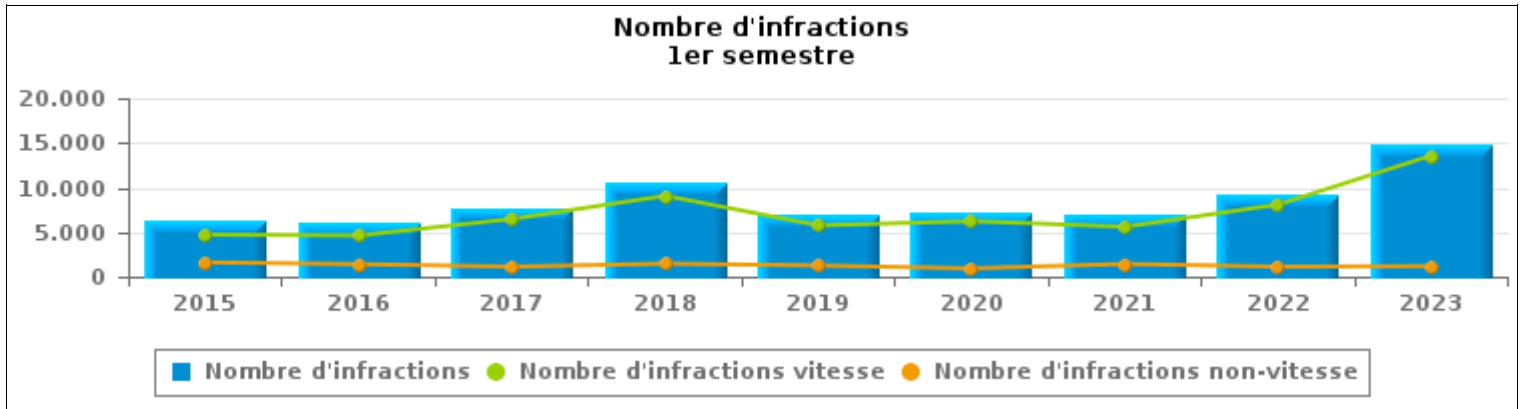
**ZP MEETJESLAND
CENTRUM (EEKLO)**



INFRACTIONS ROUTIÈRES (autoroutes incluses) : APERÇU GÉNÉRAL

Comparaison 1er semestre 2015 - 2023

	2015	2016	2017	2018	2019	2020	2021	2022	2023
NOMBRE TOTAL D'INFRACTIONS	6.318	6.021	7.601	10.530	7.005	7.161	7.022	9.209	14.764
INFRACTIONS PAR THEME									
	2015	2016	2017	2018	2019	2020	2021	2022	2023
Vitesse	4.711	4.617	6.474	9.069	5.748	6.227	5.593	8.081	13.578
Arrêt et stationnement	284	250	270	529	224	226	486	134	164
GSM	171	139	67	72	65	46	73	78	91
Casque et vêtements de protection	4	1	3	4	5	3	3	10	6
Ceinture et siège enfant	43	65	48	35	43	29	39	53	29
Feux de signalisation	144	153	145	228	122	105	157	185	374
Code de la route	198	222	189	185	447	282	301	158	156
Alcool	127	112	85	97	110	33	58	74	43
Drogues	62	53	22	30	24	27	47	31	16
Conditions techniques	221	162	94	62	56	47	66	123	95
Immatriculation	48	42	41	60	39	33	51	59	52
Permis de conduire	88	82	42	59	37	56	61	101	99
Assurance	108	81	58	40	32	27	44	45	24
Poids lourds	93	41	58	60	52	17	38	63	32
Autres	14	0	3	0	0	1	1	3	1
Inconnu	2	1	2	0	1	2	4	11	4





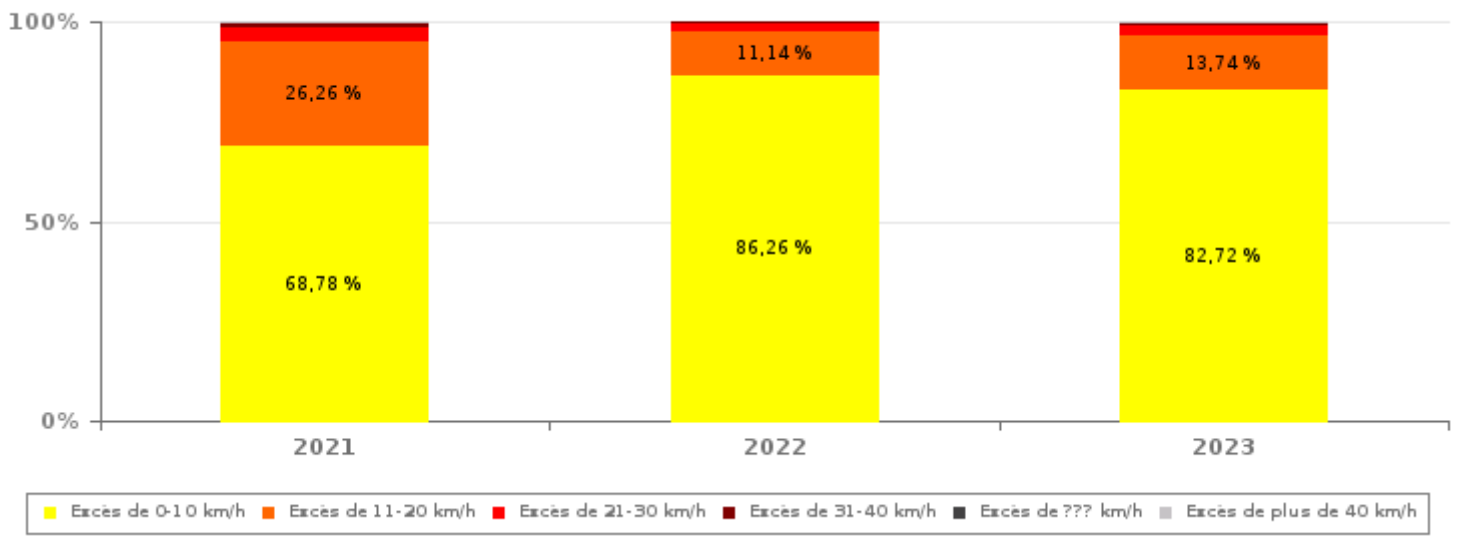
INFRACTIONS ROUTIÈRES (autoroutes incluses) : APERÇU GÉNÉRAL

INFRACTIONS PAR DEGRE DE GRAVITE

Comparaison 1er semestre 2015 - 2023

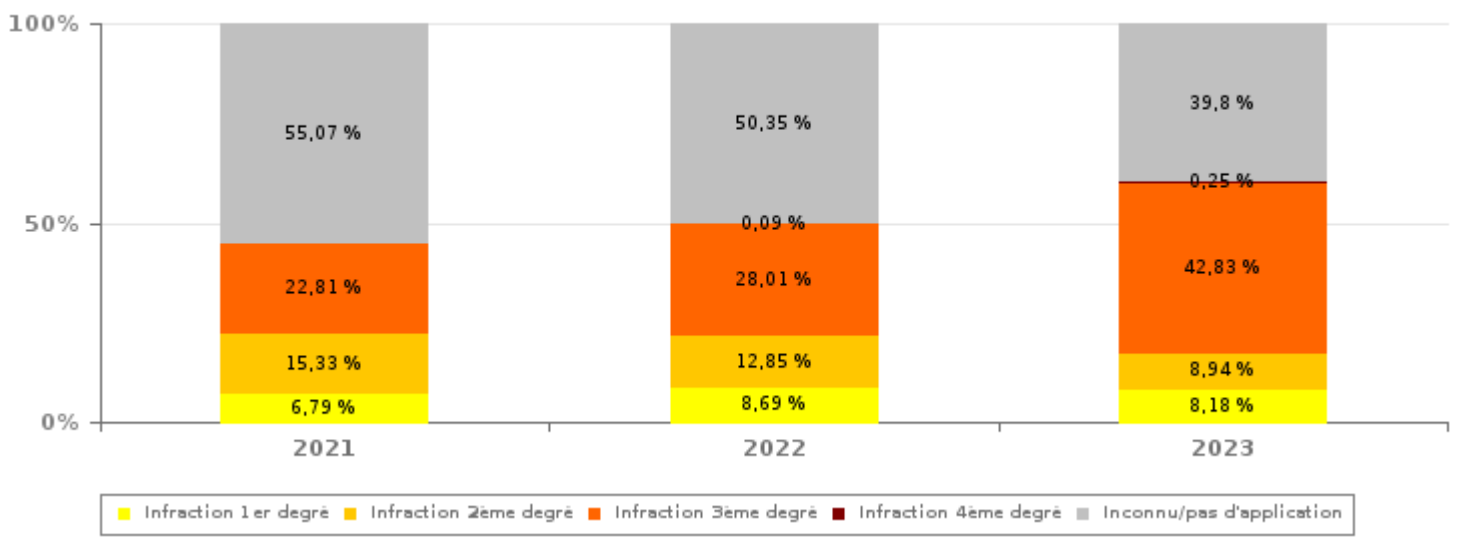
VITESSE	2015	2016	2017	2018	2019	2020	2021	2022	2023
Excès de 0-10 km/h	2.940	2.955	4.105	5.859	3.835	4.134	3.847	6.971	11.232
Excès de 11-20 km/h	1.411	1.368	1.853	2.605	1.546	1.742	1.469	900	1.866
Excès de 21-30 km/h	239	208	390	468	270	262	196	153	331
Excès de 31-40 km/h	64	49	81	90	71	57	40	40	84
Excès de plus de 40 km/h	25	14	31	29	21	13	23	9	50
Excès de ??? km/h	32	23	14	18	5	19	18	8	15
Sous-total VITESSE	4.711	4.617	6.474	9.069	5.748	6.227	5.593	8.081	13.578

Nombre d'infractions (vitesse): répartition selon la gravité pour le 1er semestre



NON-VITESSE	2015	2016	2017	2018	2019	2020	2021	2022	2023
1er degré	366	330	198	191	253	90	97	98	97
2ème degré	339	318	129	118	164	274	219	145	106
3ème degré	194	239	199	293	325	153	326	316	508
4ème degré	2	3	1	1	2	1	0	1	3
Inconnu/Pas d'application	706	514	600	858	513	416	787	568	472
Sous-total NON-VITESSE	1.607	1.404	1.127	1.461	1.257	934	1.429	1.128	1.186

Nombre d'infractions (non-vitesse): répartition selon la gravité pour le 1er semestre





INFRACTIONS ROUTIÈRES (autoroutes incluses) : APERÇU GÉNÉRAL

INFRACTIONS PAR DEGRE DE GRAVITE

Comparaison 1er semestre 2015 - 2023



INFRACTIONS ROUTIÈRES (autoroutes incluses) : APERÇU GÉNÉRAL

Comparaison par mois 1er semestre 2023

	Jan	Fév	Mar	Avr	Mai	Juin	TOTAL
NOMBRE TOTAL D'INFRACTIONS	2.466	2.837	2.583	2.469	1.651	2.758	14.764
INFRACTIONS PAR THEME							
	Jan	Fév	Mar	Avr	Mai	Juin	TOTAL
Vitesse	2.254	2.686	2.399	2.357	1.444	2.438	13.578
Arrêt et stationnement	35	27	32	17	31	22	164
GSM	4	14	36	6	11	20	91
Casque et vêtements de protection	0	0	0	2	3	1	6
Ceinture et siège enfant	0	5	3	2	3	16	29
Feux de signalisation	108	27	9	16	76	138	374
Code de la route	22	29	31	20	27	27	156
Alcool	7	2	7	5	10	12	43
Drogues	1	4	2	2	4	3	16
Conditions techniques	8	8	21	10	18	30	95
Immatriculation	7	12	13	8	3	9	52
Permis de conduire	12	15	18	13	16	25	99
Assurance	2	0	7	7	2	6	24
Poids lourds	2	7	5	4	3	11	32
Autres	1	0	0	0	0	0	1
Inconnu	3	1	0	0	0	0	4
INFRACTIONS PAR DEGRE DE GRAVI							
	Jan	Fév	Mar	Avr	Mai	Juin	TOTAL
VITESSE							
Excès de 0-10 km/h	1.849	2.173	2.006	1.946	1.177	2.081	11.232
Excès de 11-20 km/h	324	417	311	321	206	287	1.866
Excès de 21-30 km/h	60	63	53	58	49	48	331
Excès de 31-40 km/h	14	15	17	16	10	12	84
Excès de plus de 40 km/h	5	17	11	13	1	3	50
Excès de ??? km/h	2	1	1	3	1	7	15
Sous-total VITESSE	2.254	2.686	2.399	2.357	1.444	2.438	13.578
NON-VITESSE							
1er degré	9	11	23	14	21	19	97
2ème degré	15	20	18	12	12	29	106
3ème degré	117	53	48	32	93	165	508
4ème degré	1	0	0	0	0	2	3
Inconnu/Pas d'application	70	67	95	54	81	105	472
Sous-total NON-VITESSE	212	151	184	112	207	320	1.186

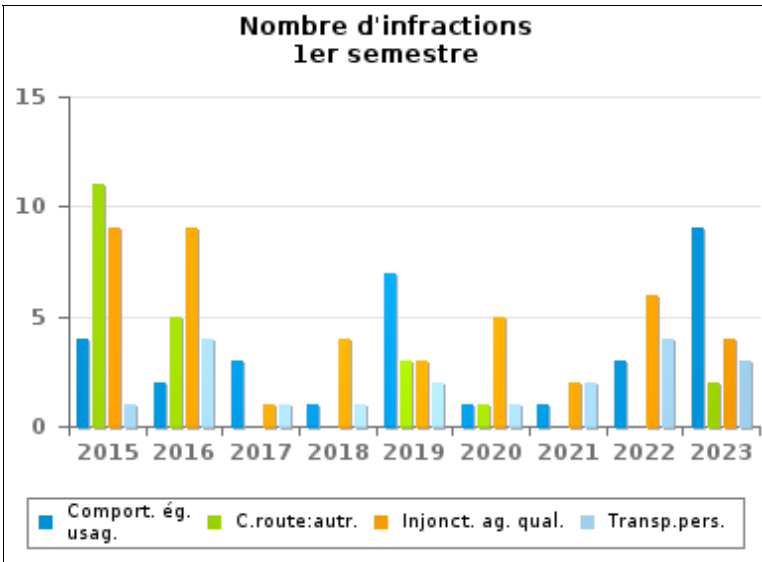
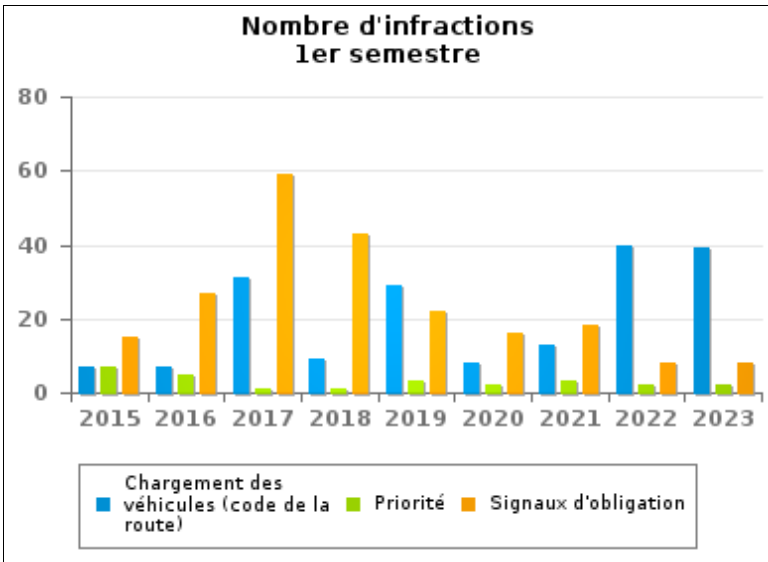
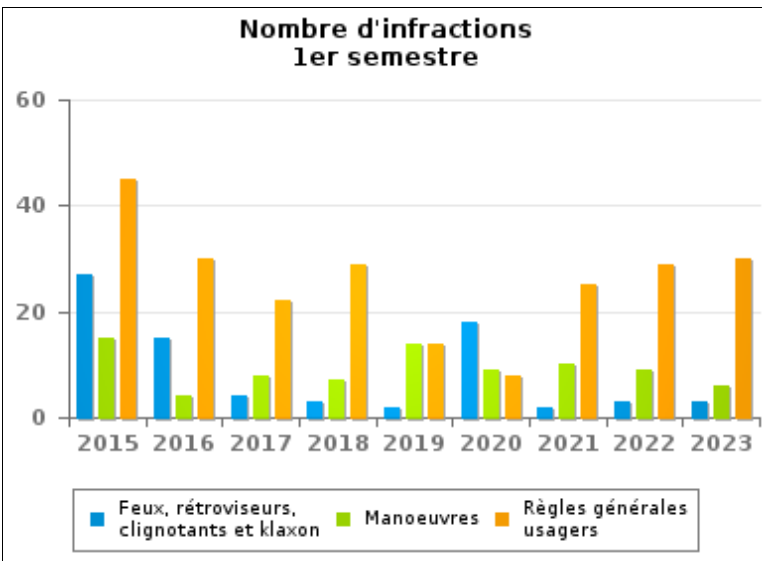
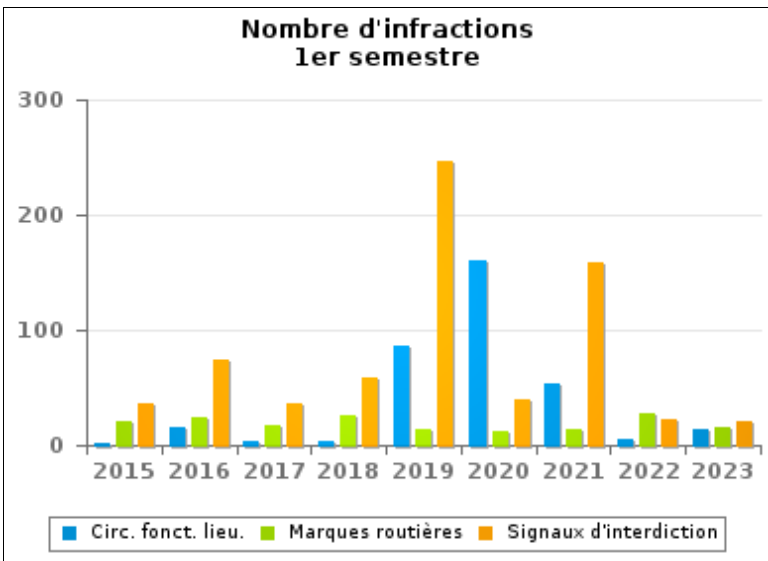


INFRACTIONS ROUTIÈRES (autoroutes incluses) : APERÇU GÉNÉRAL (DÉTAIL)

Comparaison 1er semestre 2015 - 2023

Code de la route

	2015	2016	2017	2018	2019	2020	2021	2022	2023
Signaux d'interdiction	36	75	37	58	247	40	158	22	20
Circulation en fonction du lieu	1	15	4	3	87	161	54	5	14
Règles générales usagers	45	30	22	29	14	8	25	29	30
Signaux d'obligation	15	27	59	43	22	16	18	8	8
Chargement des véhicules (code de la route)	7	7	31	9	29	8	13	40	39
Marques routières	20	24	18	26	14	12	13	27	16
Manoeuvres	15	4	8	7	14	9	10	9	6
Feux, rétroviseurs, clignotants et klaxon	27	15	4	3	2	18	2	3	3
Injonctions des agents qualifiés	9	9	1	4	3	5	2	6	4
Comportement à l'égard de certains usagers	4	2	3	1	7	1	1	3	9
Priorité	7	5	1	1	3	2	3	2	2
Code de la route: autres	11	5	0	0	3	1	0	0	2
Transport de personnes (code de la route)	1	4	1	1	2	1	2	4	3
TOTAL	198	222	189	185	447	282	301	158	156





INFRACTIONS ROUTIÈRES (autoroutes incluses) : TOP 5 DES INFRACTIONS

1er semestre 2023

Toutes les infractions

Theme	Article de loi	Nombre d'infractions	% (*)
Vitesse	(Attention : l'infraction suivante est uniquement valable pour la Région flamande) Art. 11.1. Dans les agglomérations, la vitesse est limitée à 50 km à l'heure [...].	2.876	19,48%
Vitesse	(Attention : l'infraction suivante est uniquement valable pour la Région flamande) Art. 11.2.1°- b). En dehors des agglomérations, la vitesse est limitée à 120 km à l'heure [...] sur les voies publiques divisées en quatre bandes de circulation ou plus dont deux au moins sont affectées à chaque sens de circulation, pour autant que les sens de circulation soient séparés autrement qu'avec des marques routières [...]. Les limitations de vitesse inférieures imposées par le signal C43 ou résultant de l'article 11.3. restent d'application. Art. 5. Les usagers doivent se conformer aux signaux lumineux de circulation, aux signaux routiers et aux marques routières, lorsque ceux-ci sont réguliers en la forme, suffisamment visibles et placés conformément aux prescriptions du [...] règlement [général sur la police de la circulation routière et de l'usage de la voie publique]. Art. 68.3. [...] Sign. C43 [avec la mention 90]. A partir du signal jusqu'au prochain carrefour [ou signal C45], inter	1.896	12,84%
Vitesse	(Attention : l'infraction suivante est uniquement valable pour la Région flamande) Art. 11.2.3°.b). En dehors des agglomérations, la vitesse est limitée à 70 km à l'heure sur les autres voies publiques.	7.767	52,61%
Vitesse	(Attention : l'infraction suivante est uniquement valable pour la Région flamande) Limitations de vitesse / autres voies publiques (hors agglomération) / véhicules et train de véhicules > 7,5 tonnes. Art. 11.3.2°. La vitesse des véhicules est, selon le genre du véhicule, limitée à 60 km à l'heure pour les autres véhicules et trains de véhicules à bandages pneumatiques dont la masse maximale autorisée est supérieure à 7,5 tonnes, sauf sur les voies visées aux 11.2.1° et 11.2.2°a) [de l'AR du 01-12-1975].	999	6,77%
Feux de signalisation	Constitue une infraction de 3ème degré en vertu de l'article 3.36° de l'AR du 30-09-2005 : Art. 5. Les usagers doivent se conformer aux signaux lumineux de circulation, aux signaux routiers et aux marques routières, lorsque ceux-ci sont réguliers en la forme, suffisamment visibles et placés conformément aux prescriptions du [...] règlement [général sur la police de la circulation routière et de l'usage de la voie publique]. Art. 61.1. 1°. Les feux des signaux du système tricolore sont circulaires et ont la signification suivante : le feu rouge signifie interdiction de franchir la ligne d'arrêt ou, à défaut de ligne d'arrêt, le signal même.	330	2,24%



INFRACTIONS ROUTIÈRES (autoroutes incluses) : TOP 5 DES INFRACTIONS 1er semestre 2023

Infractions du 4ème degré

Theme	Article de loi	Nombre d'infractions	% (*)
Code de la route	Art. 4.1. Les usagers doivent obtempérer immédiatement aux injonctions des agents qualifiés. Art. 4.2.3°. Sont notamment considérées comme injonctions : le balancement transversal d'un feu rouge, qui signifie arrêt pour les conducteurs vers lesquels le feu est dirigé. Art. 4.1°. Sont infractions du quatrième degré au sens de l'article 29§1er, 1er alinéa de la [...] loi relative à la police de la circulation routière, coordonnée le 16 mars 1968: [...] transgresser les ordres [...] [mentionnés à l'article 4.2.3° de l'AR 01-12-1975] d'une personne habilitée.	1	0,01 %
Code de la route	Constitue une infraction de 4ème degré en vertu de l'article 4.3° de l'AR du 30-09-2005 :Art. 17.2.3°. Le dépassement par la gauche d'un véhicule attelé [...] ou d'un véhicule à plus de deux roues est interdit à l'approche du sommet d'une côte et dans les virages, lorsque la visibilité est insuffisante, sauf si le dépassement peut se faire sans franchir la ligne blanche continue délimitant la partie de la chaussée affectée à la circulation venant en sens inverse.	2	0,01 %

(*) % par rapport au nombre total d'infractions

INFRACTIONS ROUTIÈRES (autoroutes incluses) : MOMENT

Nombre d'infractions selon le moment de la semaine

1er semestre 2023

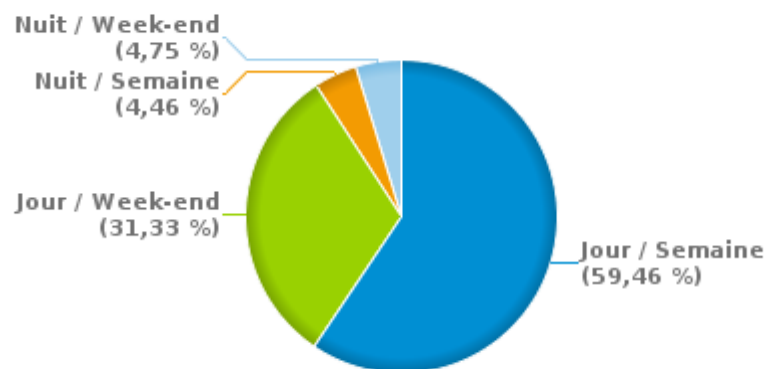


	Semaine			Week-end			TOTAL
	Jour	Nuit	Sous-total	Jour	Nuit	Sous-total	
Vitesse	7.939	601	8.540	4.414	624	5.038	13.578
Arrêt et stationnement	111	14	125	27	12	39	164
GSM	81	0	81	6	4	10	91
Casque et vêtements de protection	5	0	5	1	0	1	6
Ceinture et siège enfant	21	0	21	8	0	8	29
Feux de signalisation	273	25	298	54	22	76	374
Code de la route	121	6	127	21	8	29	156
Alcool	9	6	15	12	16	28	43
Drogues	6	1	7	7	2	9	16
Conditions techniques	57	2	59	33	3	36	95
Immatriculation	39	1	40	7	5	12	52
Permis de conduire	70	2	72	23	4	27	99
Assurance	16	1	17	5	2	7	24
Poids lourds	26	0	26	6	0	6	32
Autres	0	0	0	1	0	1	1
Inconnu	4	0	4	0	0	0	4
TOTAL	8.778	659	9.437	4.625	702	5.327	14.764

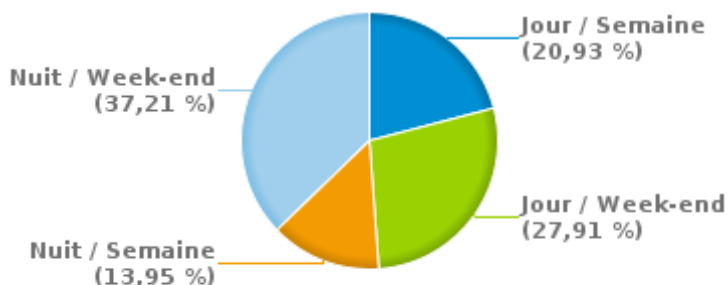
Weekend = Du vendredi 22h00 jusqu'au lundi 06h00
Semaine = Du lundi 06h00 jusqu'au vendredi 22h00

Jour: de 06h00 à 22h00
Nuit: de 22h00 à 06h00

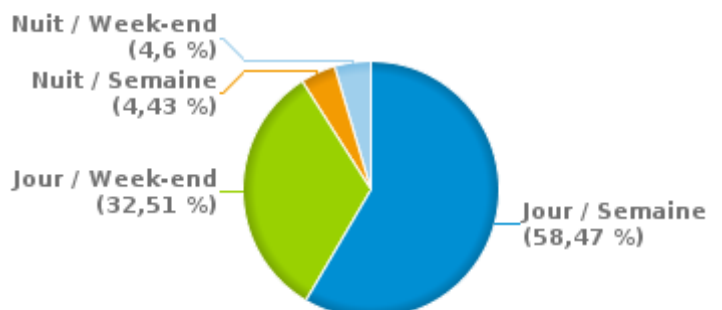
% infractions selon le moment pour le 1er semestre 2023



% infractions alcool selon le moment pour le 1er semestre 2023



% infractions vitesse selon le moment pour le 1er semestre 2023





INFRACTIONS DE VITESSE (autoroutes incluses) : ENDROIT DU CONTRÔLE

2023: 1er semestre

Eeklo

Rue	Borne Kilometrique	Nr de maison	Excès de 0-10 km/h	Excès de 11-20 km/h	Excès de 21-30 km/h	Excès de 31-40 km/h	Excès de plus de 40 km/h	Excès de ??? km/h	TOTAL
A11-E34 Dir Bruges sortie Eeklo				1					1
A11-E34 Direction Anvers								3	3
A11-E34 Direction Bruges						1			1
A11-E34 D Knokke parallèle A11/N49 km 10,7 - 65,4	124.9							1	1
BALGERHOEKE RICHTING BALGERHOEKE CENTRUM		67		1					1
BALGERHOEKE RICHTING BALGERHOEKE CENTRUM		67A	3						3
BALGERHOEKE RICHTING E34-N49		112F	1						1
BALGERHOEKE RICHTING N9		70	2	2					4
BALGERHOEKE RICHTING RINGLAAN		70	4						4
BALGERHOEKE RICHTING SINT-LAUREINS		70	9	4	1				14
BALGERHOEKE RICHTING ZEELAAN		112F	2	1					3
BALGERHOEKE RICHTING ZEELAAN		67				1			1
BALGERHOEKE RICHTING ZEELAAN		67A		2					2
BLOMMEKENS RICHTING BOELARE		30	2						2
BLOMMEKENS RICHTING WATERTOREN		30	1						1
Brugsesteenweg								1	1
BRUGSESTEENWEG RICHTING EEKLO CENTRUM	58.1	135	13	4					17
BRUGSESTEENWEG RICHTING EEKLO CENTRUM		135	28	5					33
BRUGSESTEENWEG RICHTING EEKLO CENTRUM		157	28	4					32
BRUGSESTEENWEG RICHTING EEKLO CENTRUM		183 A	7	1	2				10
BRUGSESTEENWEG RICHTING EEKLO CENTRUM		203	1	1					2
BRUGSESTEENWEG RICHTING EEKLO CENTRUM		61	5						5
BRUGSESTEENWEG RICHTING RINGLAAN		135	1	3					4
BRUGSESTEENWEG RICHTING RINGLAAN		157	1						1
BRUGSESTEENWEG RICHTING RINGLAAN		183 A		1					1
BRUGSESTEENWEG RICHTING RINGLAAN		61	5	1	1				7



INFRACTIONS DE VITESSE (autoroutes incluses) : ENDROIT DU CONTRÔLE

2023: 1er semestre

Rue	Borne Kilometrique	Nr de maison	Excès de 0-10 km/h	Excès de 11-20 km/h	Excès de 21-30 km/h	Excès de 31-40 km/h	Excès de plus de 40 km/h	Excès de ??? km/h	TOTAL
BRUGSESTEENWEG RICHTING RINGLAAN - R43		135	2	1	1				4
E34 EEKLO, EXPRESSWEG RICHTING ANTWERPEN	120.4		1	4		1			6
KRIEKMOERSTRAAT RICHTING OOSTVELDSTRAAT		114	20	9	1	1	1		32
KRIEKMOERSTRAAT RICHTING OOSTVELDSTRAAT		25	28	10	4	1			43
KRIEKMOERSTRAAT RICHTING OOSTVELDSTRAAT		44	6	3					9
KRIEKMOERSTRAAT RICHTING OOSTVELDSTRAAT		83	6						6
KRIEKMOERSTRAAT RICHTING VROMBAUTSTRAAT		114	30	8	2				40
KRIEKMOERSTRAAT RICHTING VROMBAUTSTRAAT		25	16	6	3	1			26
KRIEKMOERSTRAAT RICHTING VROMBAUTSTRAAT		42					1		1
KRIEKMOERSTRAAT RICHTING VROMBAUTSTRAAT		44	13	3					16
KRIEKMOERSTRAAT RICHTING VROMBAUTSTRAAT		83	4	2					6
KRUISPUNT N9 MET ZUIDMOERSTRAAT RICHTING GENT		*	253	10	2				265
KRUISPUNT N9 MET ZUIDMOERSTRAAT RICHTING MALDEGEM		*	155	36	9		1		201
LEOPOLDLAAN RICHTING EEKLO		21	25	4	2				31
LEOPOLDLAAN RICHTING EEKLO		51	17	11					28
LEOPOLDLAAN RICHTING MALDEGEM		21	31	6	4		1		42
LEOPOLDLAAN RICHTING MALDEGEM		51	36	14	1				51
MANDEWEEGSKEN RICHTING KORTE MOEIE		62	4	1					5
MANDEWEEGSKEN RICHTING KORTE MOEIE		69	13	4					17
MANDEWEEGSKEN RICHTING RAVERSCHOOTSTRAAT		62	3	1					4
MANDEWEEGSKEN RICHTING RAVERSCHOOTSTRAAT		69	8	2					10
Molenstraat		228						1	1
N434 BOELARE RICHTING EEKLO CENTRUM		60	1						1
N434 BOELARE RICHTING EEKLO CENTRUM		62	1						1
N434 KAPRIJKE, MOERSTRAAT 28 NAAR EEKLO, PEPERSTRAAT		*	413	64	7	5			489
N434 PEPERSTRAAT RICHTING BLOMMEKENS		19	10	2					12
N434 PEPERSTRAAT RICHTING BLOMMEKENS		56	15	6	2				23



INFRACTIONS DE VITESSE (autoroutes incluses) : ENDROIT DU CONTRÔLE

2023: 1er semestre

Rue	Borne Kilometrique	Nr de maison	Excès de 0-10 km/h	Excès de 11-20 km/h	Excès de 21-30 km/h	Excès de 31-40 km/h	Excès de plus de 40 km/h	Excès de ??? km/h	TOTAL
N434 PEPPERSTRAAT RICHTING EEKLO CENTRUM		19	20	5	1		1		27
N434 PEPPERSTRAAT RICHTING N49		19	101	48	5		1		155
N434 PEPPERSTRAAT RICHTING N49		56	14	5					19
N9 EEKLO, ZEELAAN RICHTING EEKLO CENTRUM		11	2						2
N9 EEKLO, ZEELAAN RICHTING EEKLO CENTRUM		12	4	1					5
N9 EEKLO, ZEELAAN RICHTING MALDEGEM		11	4	1					5
N9 EEKLO, ZEELAAN RICHTING MALDEGEM		12	4	1					5
N9 GENTSESTEENWEG RICHTING EEKLO CENTRUM		103	4	1		1			6
N9 GENTSESTEENWEG RICHTING GENT		74	2						2
N9 LEOPOLDLAAN RICHTING CENTRUM		51	5	1		1			7
N9 LEOPOLDLAAN RICHTING EEKLO		21	6						6
N9 LEOPOLDLAAN RICHTING MALDEGEM		21	3	1					4
N9 LEOPOLDLAAN RICHTING MALDEGEM		34	1						1
N9 STATIONSSTRAAT KRUISPUNT KAAISTRAAT RICHTING GENT	69.1		214	65	29	9	24		341
Oostveldstraat		191		1					1
OOSTVELDSTRAAT RICHTING EEKLO CENTRUM		115	9	3					12
OOSTVELDSTRAAT RICHTING EEKLO CENTRUM		181	21	9	2				32
OOSTVELDSTRAAT RICHTING EEKLO CENTRUM		189	6	4					10
OOSTVELDSTRAAT RICHTING EEKLO CENTRUM		191	3	2					5
OOSTVELDSTRAAT RICHTING EEKLO CENTRUM		236	2	2	1				5
OOSTVELDSTRAAT RICHTING KAPRIJKE - LEMBEKE		181	42	10	2				54
OOSTVELDSTRAAT RICHTING KAPRIJKE - LEMBEKE		191	6	2					8
OOSTVELDSTRAAT RICHTING KAPRIJKE - LEMBEKE		236	8	3					11
OOSTVELDSTRAAT RICHTING LEMBEKE		115	16	2	1				19
OOSTVELDSTRAAT RICHTING LEMBEKE		189	12	5					17
Peperstraat		19	1	1					2
Peperstraat								1	1



INFRACTIONS DE VITESSE (autoroutes incluses) : ENDROIT DU CONTRÔLE

2023: 1er semestre

Rue	Borne Kilometrique	Nr de maison	Excès de 0-10 km/h	Excès de 11-20 km/h	Excès de 21-30 km/h	Excès de 31-40 km/h	Excès de plus de 40 km/h	Excès de ??? km/h	TOTAL
PEPERSTRAAT RICHTING BENTILLE		19	5	4	1				10
PEPERSTRAAT RICHTING BENTILLE		62	8	2					10
PEPERSTRAAT RICHTING BENTILLE		76	1	1	1				3
PEPERSTRAAT RICHTING CENTRUM EEKLO		76	2	2					4
PEPERSTRAAT RICHTING EEKLO		19	12	1					13
PEPERSTRAAT RICHTING EEKLO CENTRUM		62	5	2					7
RAVERSCHOOTSTRAAT RICHTING EEKLO CENTRUM		264	3		1	1			5
RAVERSCHOOTSTRAAT RICHTING RINGLAAN	58.1	264	11	5	1				17
RAVERSCHOOTSTRAAT RICHTING RINGLAAN		264	32	8	4				44
RAVERSCHOOTSTRAAT RICHTING RINGLAAN		267D	13	3	3				19
RAVERSCHOOTSTRAAT RICHTING RINGLAAN		269	20	11	1	1			33
Sint-Laureinsessesteenweg		10						1	1
Tieltsesteenweg		229						1	1
TIELTSESTEENWEG RICHTING EEKLO CENTRUM		207	3						3
TIELTSESTEENWEG RICHTING URSEL		207	1	3					4
VROMBAUTSTRAAT RICHTING EEKLO		109	6	2					8
VROMBAUTSTRAAT RICHTING LEMBEKE		109	41	20	3				64
ZANDVLEUGE RICHTING BLOMMEKENS		118	6						6
ZANDVLEUGE RICHTING HEILIG GRAFSTRAAT		118	2	2					4
Zeelaan		11						1	1
ZEELAAN RICHTING EEKLO		17	15	10	1				26
ZEELAAN RICHTING MALDEGEM		17	26	17	2	1			46
TOTAL			1.946	504	101	25	30	10	2.616

Kaprijke

Rue	Borne Kilometrique	Nr de maison	Excès de 0-10 km/h	Excès de 11-20 km/h	Excès de 21-30 km/h	Excès de 31-40 km/h	Excès de plus de 40 km/h	Excès de ??? km/h	TOTAL
-----	-----------------------	-----------------	-----------------------	------------------------	------------------------	------------------------	--------------------------------	----------------------	-------



INFRACTIONS DE VITESSE (autoroutes incluses) : ENDROIT DU CONTRÔLE

2023: 1er semestre

Rue	Borne Kilométrique	Nr de maison	Excès de 0-10 km/h	Excès de 11-20 km/h	Excès de 21-30 km/h	Excès de 31-40 km/h	Excès de plus de 40 km/h	Excès de ??? km/h	TOTAL
AVESCHOOT RICHTING EEKLO		68	10	5					15
AVESCHOOT RICHTING EEKLOSTRAAT		68	23	13	1				37
AVESCHOOT RICHTING LEMBEKE		68	34	11	1				46
Eindeken		54	1						1
EINDEKEN RICHTING KAPRIJKE CENTRUM		7	12	4	2				18
EINDEKEN RICHTING WAAISTRAAT		54	5	2	1				8
EINDEKEN RICHTING WAAISTRAAT		7	9	6	2				17
GENTSTRAAT RICHTING EEKLOSTRAAT		11	5						5
GENTSTRAAT RICHTING LEMBEKE DORP		11	5						5
Gravin Mad. d'Alcantaralaan		38	1						1
GRAVIN MAD. D'ALCANTARALAAN RICHTING EEKLOSTRAAT		34	6						6
GRAVIN MAD. D'ALCANTARALAAN RICHTING EEKLOSTRAAT		40	20	9			1		30
GRAVIN MAD. D'ALCANTARALAAN RICHTING WAARSCHOOT		34	14	4					18
GRAVIN MAD. D'ALCANTARALAAN RICHTING WAARSCHOOT		40	34	16	4				54
Lembeke-Dorp								1	1
Molenstraat		59		3					3
MOLENSTRAAT RICHTING WATERVLIET		59	14	8					22
N434 EEKLO, PEPERSTRAAT 105 NAAR KAPRIJKE, MOERSTRAAT		*	322	50	15	12	4		403
N456 EVERGEM, ZWAANTJE THV MITHREMSTRAAT NAAR KAPRIJKE		*	752	82	11	2	1		848
N456 GENTSTRAAT RICHTING EEKLOSTRAAT		9	18	7	1				26
N456 GENTSTRAAT RICHTING LEMBEKE		9	7	5					12
N456 MOLENSTRAAT 175 NAAR MOLENSTRAAT 99 RICHTING WAAISTRAAT		*	1.131	94	13	2			1.240
N456 MOLENSTRAAT 99 NAAR MOLENSTRAAT 175 RICHTING WAAISTRAAT		*	1.026	97	14	7	1		1.145
N49 KAPRIJKE EXPRESSWEG KPT VAARTSTRAAT RICHTING WAAISTRAAT	52.5		438	58	6	3	1		506
N49 KAPRIJKE EXPRESSWEG KPT VAARTSTRAAT RICHTING WAAISTRAAT	52.5		1.232	136	31	7			1.406
Nieuwstraat		9	1						1
NIEUWSTRAAT RICHTING AVESCHOOT		39	42	17	2				61



INFRACTIONS DE VITESSE (autoroutes incluses) : ENDROIT DU CONTRÔLE

2023: 1er semestre

Rue	Borne Kilometrique	Nr de maison	Excès de 0-10 km/h	Excès de 11-20 km/h	Excès de 21-30 km/h	Excès de 31-40 km/h	Excès de plus de 40 km/h	Excès de ??? km/h	TOTAL
NIEUWSTRAAT RICHTING AVESCHOOT		64	1						1
NIEUWSTRAAT RICHTING LEMBEKE		66	11	4					15
NIEUWSTRAAT RICHTING VROMBAUTSTRAAT		39	44	20	3				67
NIEUWSTRAAT RICHTING VROMBAUTSTRAAT		64	6	3					9
NIEUWSTRAAT RICHTING VROMBAUTSTRAAT		66	18	6	1				25
OOSTEEKLOSTRAAT RICHTING LEDESTRAAT		62	3	1					4
OOSTEEKLOSTRAAT RICHTING LEMBEKE		62	7	4	3				14
Vaartstraat		29		1					1
Vaartstraat								1	1
VAARTSTRAAT RICHTING KAPRIJKE CENTRUM		29	8	5	1				14
VAARTSTRAAT RICHTING N49-E34		29	37	13					50
VOORSTRAAT RICHTING KAPRIJKE CENTRUM		103	3						3
VOORSTRAAT RICHTING KAPRIJKE DORP		106	1	2	1				4
VOORSTRAAT RICHTING WAAISTRAAT		103	9	8	1				18
VOORSTRAAT RICHTING WAAISTRAAT		106	5	2					7
Vrombautstraat		5						1	1
VROMBAUTSTRAAT RICHTING EEKLO CENTRUM		40	8	7					15
VROMBAUTSTRAAT RICHTING LEMBEKE		40	9	5					14
TOTAL			5.332	708	114	33	8	3	6.198

Sint-Laureins

Rue	Borne Kilometrique	Nr de maison	Excès de 0-10 km/h	Excès de 11-20 km/h	Excès de 21-30 km/h	Excès de 31-40 km/h	Excès de plus de 40 km/h	Excès de ??? km/h	TOTAL
EERSTESTRAAT RICHTING LEEMWEG		11			1	1			2
EERSTESTRAAT RICHTING N434		11		1					1
KRUISKENSTRAAT RICHTING CAATSWEG		47	2	1					3
KRUISKENSTRAAT RICHTING KAPRIJKE		32	4	3	2				9



INFRACTIONS DE VITESSE (autoroutes incluses) : ENDROIT DU CONTRÔLE

2023: 1er semestre

Rue	Borne Kilometrique	Nr de maison	Excès de 0-10 km/h	Excès de 11-20 km/h	Excès de 21-30 km/h	Excès de 31-40 km/h	Excès de plus de 40 km/h	Excès de ??? km/h	TOTAL
KRUISKENSTRAAT RICHTING N434		47	1	1					2
KRUISKENSTRAAT RICHTING ST LAUREINS		32	2	3					5
Leemweg								1	1
LEEMWEG RICHTING E34		139	50	23	5	3	1		82
LEEMWEG RICHTING N49-E34		79	26	15	2				43
LEEMWEG RICHTING SINT-LAUREINS CENTRUM		139	31	21	5	5	1		63
LEEMWEG RICHTING SINT-LAUREINS CENTRUM		79	12	9	1				22
MOERSTRAAT RICHTING EEKLO		10	34	10					44
N434 KERSELAARSTRAAT RICHTING CENTRUM BENTILLE		11A	2						2
N434 KERSELAARSTRAAT RICHTING KETTERIJSTRAAT		11A	3	1					4
N434 MOERSTRAAT RICHTING BENTILLE		10	28	5					33
N455 LEEMWEG RICHTING BALGERHOEKE		63	14	4					18
N455 LEEMWEG RICHTING BALGERHOEKE		67	2	2					4
N455 LEEMWEG RICHTING SINT-LAUREINS CENTRUM		63	5						5
N455 LEEMWEG RICHTING SINT-LAUREINS CENTRUM		67		2					2
N455 VLAMINGSTRAAT RICHTING SINT-LAUREINS		42	1	1					2
N455 VLAMINGSTRAAT RICHTING SINT-MARGRIETE		42	2	2					4
N456 KETTERIJSTRAAT 41 NAAR KETTERIJSTRAAT 76 RI K		*	1.327	151	20	4	2		1.504
N456 KETTERIJSTRAAT 76 NAAR KETTERIJSTRAAT 41 RICH		*	1.967	293	54	8	3		2.325
N456 MOLENSTRAAT RICHTING NEDERLAND	58.1	71	3						3
N456 MOLENSTRAAT RICHTING NEDERLAND		71	7	1					8
N456 MOLENSTRAAT RICHTING STEE		71	6	1	1				8
N456 SINT-LAUREINS, KETTERIJSTRAAT 41 NAAR SINT-LA		*	340	73	17	5	4		439
SINT-JANSSTRAAT RICHTING BENTILLE		44	3	2					5
SINT-JANSSTRAAT RICHTING BENTILLE		71	32	5	1				38
SINT-JANSSTRAAT RICHTING SINT-JANSPOLDERDIJK		71	29	5					34
SINT-JANSSTRAAT RICHTING WATERLAND-OUDEMAN		44	2	2					4



INFRACTIONS DE VITESSE (autoroutes incluses) : ENDROIT DU CONTRÔLE

2023: 1er semestre

Rue	Borne Kilometrique	Nr de maison	Excès de 0-10 km/h	Excès de 11-20 km/h	Excès de 21-30 km/h	Excès de 31-40 km/h	Excès de plus de 40 km/h	Excès de ??? km/h	TOTAL
Vlamingstraat								1	1
VLAMINGSTRAAT RICHTING DORPSSTRAAT		96	7	6	3				16
VLAMINGSTRAAT RICHTING WATERLAND-OUDEMAN		96	12	11	4		1		28
TOTAL			3.954	654	116	26	12	2	4.764



INFRACTIONS DE VITESSE (autoroutes incluses) : RÉGIME VITESSE

1er semestre 2023

Vitesse autorisée	Excès de 0-10 km/h	Excès de 11-20 km/h	Excès de 21-30 km/h	Excès de 31-40 km/h	Excès de plus de 40	Excès de ??? km/h	TOTAL
50	2.072	641	117	16	31	0	2.877
60	920	73	6	0	0	0	999
70	6.569	953	171	56	18	0	7.767
90	1.670	194	37	10	1	0	1.912
120	1	5	0	2	0	0	8
Inconnu	0	0	0	0	0	15	15
TOTAL	11.232	1.866	331	84	50	15	13.578

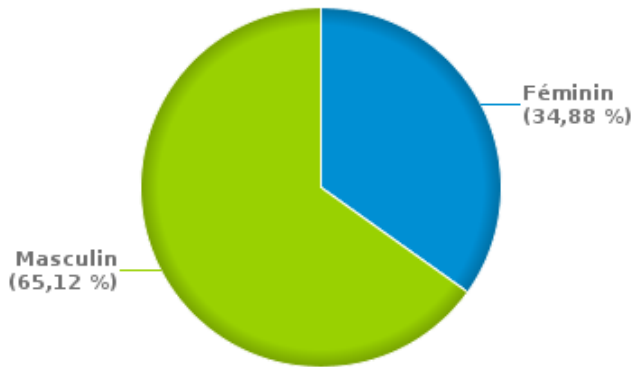


INFRACTIONS ROUTIÈRES (autoroutes incluses) : PROFIL DES CONTREVENANTS 1er semestre 2023

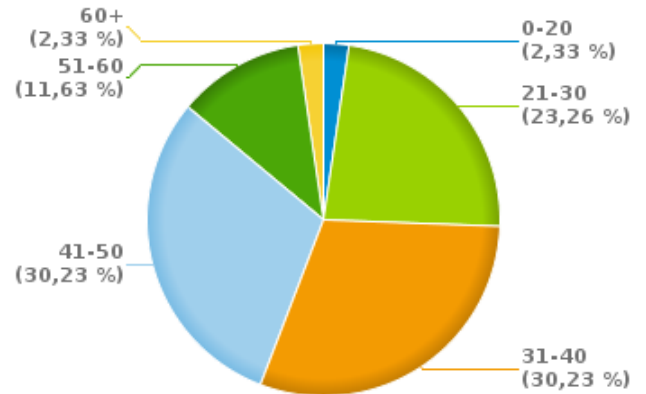
Nombre d'infractions d'alcool par catégorie d'âge et par sexe

	Masculin	Féminin	TOTAL
0-20	1	0	1
21-30	7	3	10
31-40	7	6	13
41-50	8	5	13
51-60	4	1	5
60+	1	0	1
TOTAL	28	15	43

% infractions alcool par sexe pour le 1er semestre 2023



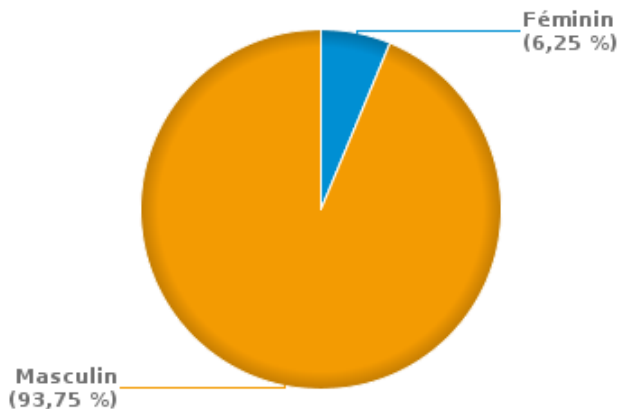
% infractions alcool par catégorie d'âge pour le 1er semestre 2023



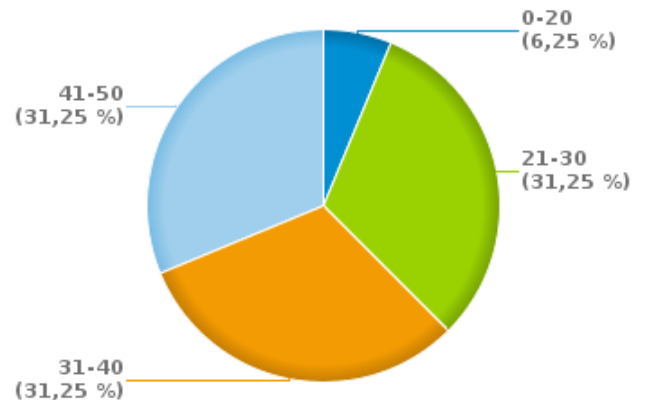
Nombre d'infractions de drogues par catégorie d'âge et par sexe

	Féminin	Masculin	TOTAL
0-20	0	1	1
21-30	0	5	5
31-40	1	4	5
41-50	0	5	5
TOTAL	1	15	16

% infractions drogues par sexe pour le 1er semestre 2023



% infractions drogues par catégorie d'âge pour le 1er semestre 2023





INFRACTIONS ROUTIÈRES
FILTRES ET PARAMÈTRES SELECTIONNÉS
DANS CE RAPPORT

Année de début de l'infraction	2015
Année de fin de l'infraction	2023
Trimestre(s)	Trim. 1;Trim. 2
Zone de police	ZP MEETJESLAND CENTRUM (EEKLO)
Unité locale/fédérale	
Hors/sur autoroute	(autoroutes incluses)
Unité de police constatante	
Date de clôture de la banque de données	30/09/2023

Date de mise à jour du rapport	08 NOV. 2023 17:00:17
---------------------------------------	-----------------------