

**Aperçu
Infractions routières
(autoroutes incluses)
2023: 1er semestre**

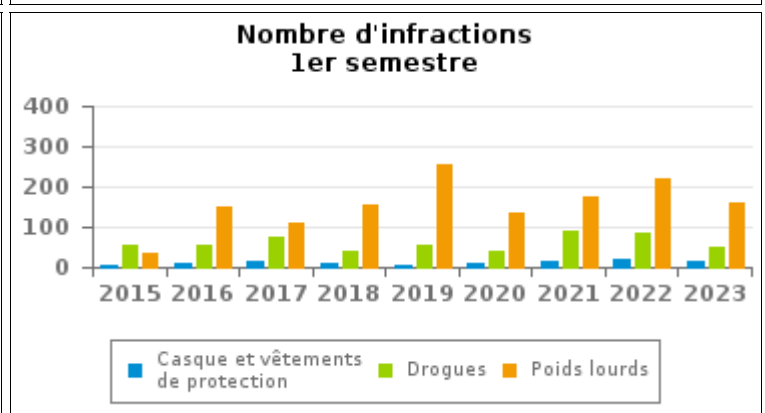
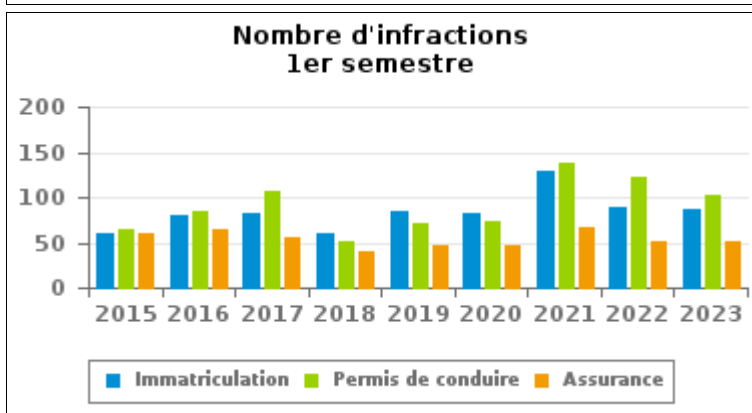
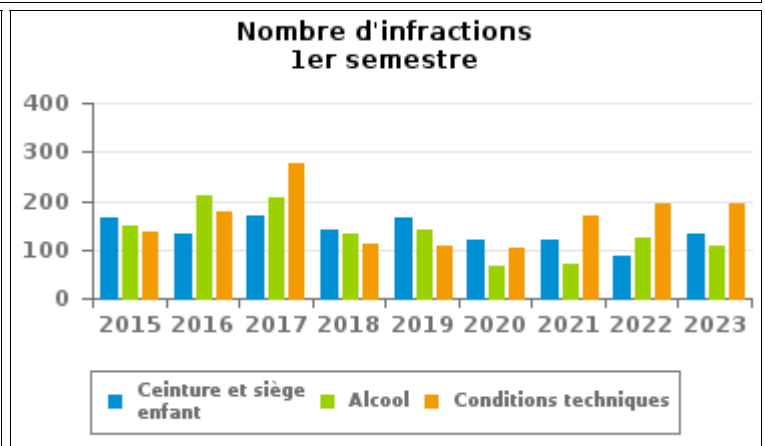
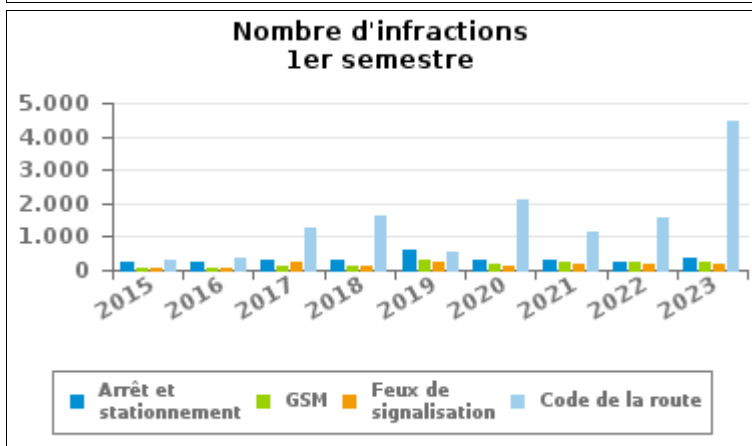
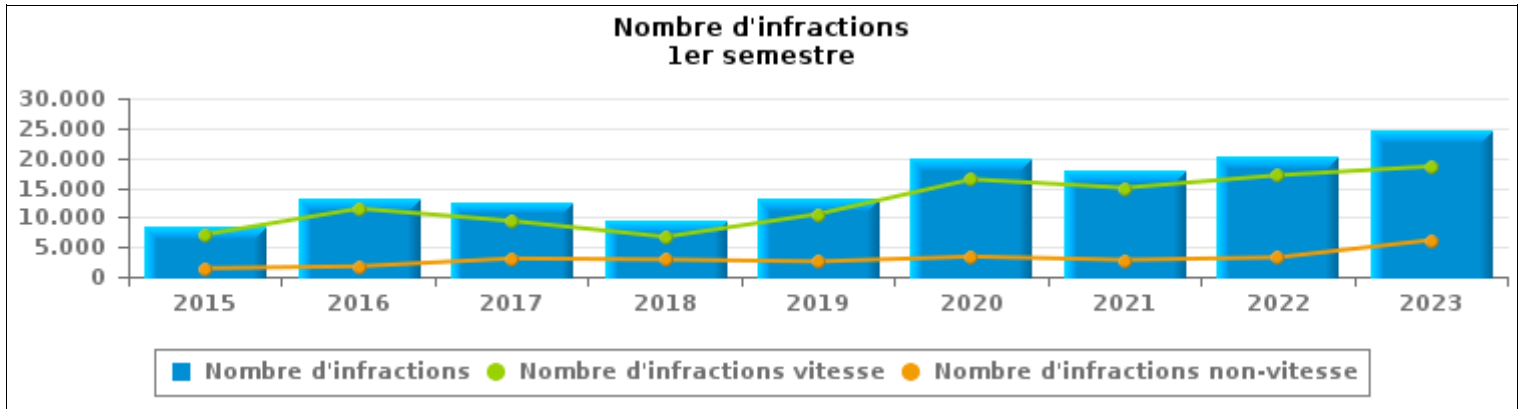
**ZP LOCHRISTI/MOERBEKE/
WACHTEBEKE/ZELZATE**



INFRACTIONS ROUTIÈRES (autoroutes incluses) : APERÇU GÉNÉRAL

Comparaison 1er semestre 2015 - 2023

	2015	2016	2017	2018	2019	2020	2021	2022	2023
NOMBRE TOTAL D'INFRACTIONS	8.542	13.215	12.444	9.597	13.118	19.768	17.785	20.322	24.711
INFRACTIONS PAR THEME									
	2015	2016	2017	2018	2019	2020	2021	2022	2023
Vitesse	7.113	11.463	9.371	6.709	10.550	16.380	14.953	17.064	18.551
Arrêt et stationnement	238	234	311	304	575	279	326	245	373
GSM	71	85	144	136	290	190	221	221	236
Casque et vêtements de protection	6	10	14	11	6	11	14	19	17
Ceinture et siège enfant	167	133	170	142	165	121	121	85	132
Feux de signalisation	78	89	230	91	231	139	181	180	165
Code de la route	312	375	1.280	1.612	543	2.101	1.118	1.580	4.481
Alcool	147	209	207	133	139	65	72	125	106
Drogues	53	57	73	42	53	39	91	86	52
Conditions techniques	136	176	278	110	108	104	169	192	193
Immatriculation	60	81	83	61	84	83	130	89	87
Permis de conduire	64	85	106	51	71	73	138	123	103
Assurance	60	65	56	41	47	47	66	51	51
Poids lourds	34	148	111	153	256	135	174	219	159
Autres	2	2	3	1	0	0	10	9	4
Inconnu	1	3	7	0	0	1	1	34	1





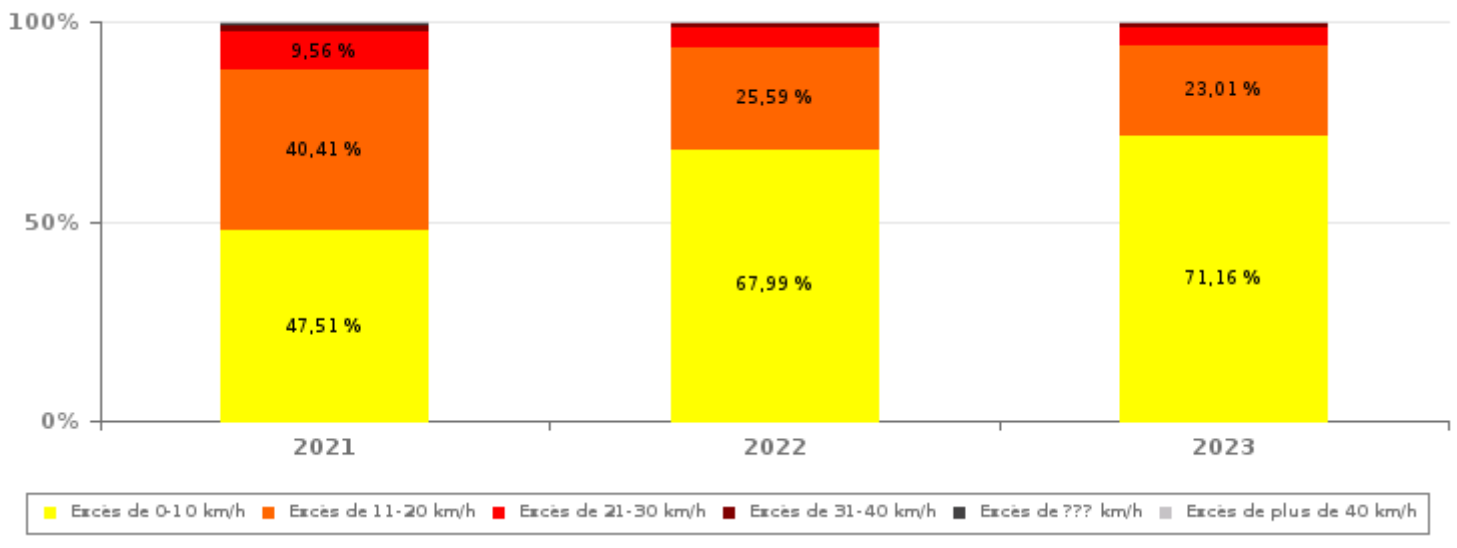
INFRACTIONS ROUTIÈRES (autoroutes incluses) : APERÇU GÉNÉRAL

INFRACTIONS PAR DEGRE DE GRAVITE

Comparaison 1er semestre 2015 - 2023

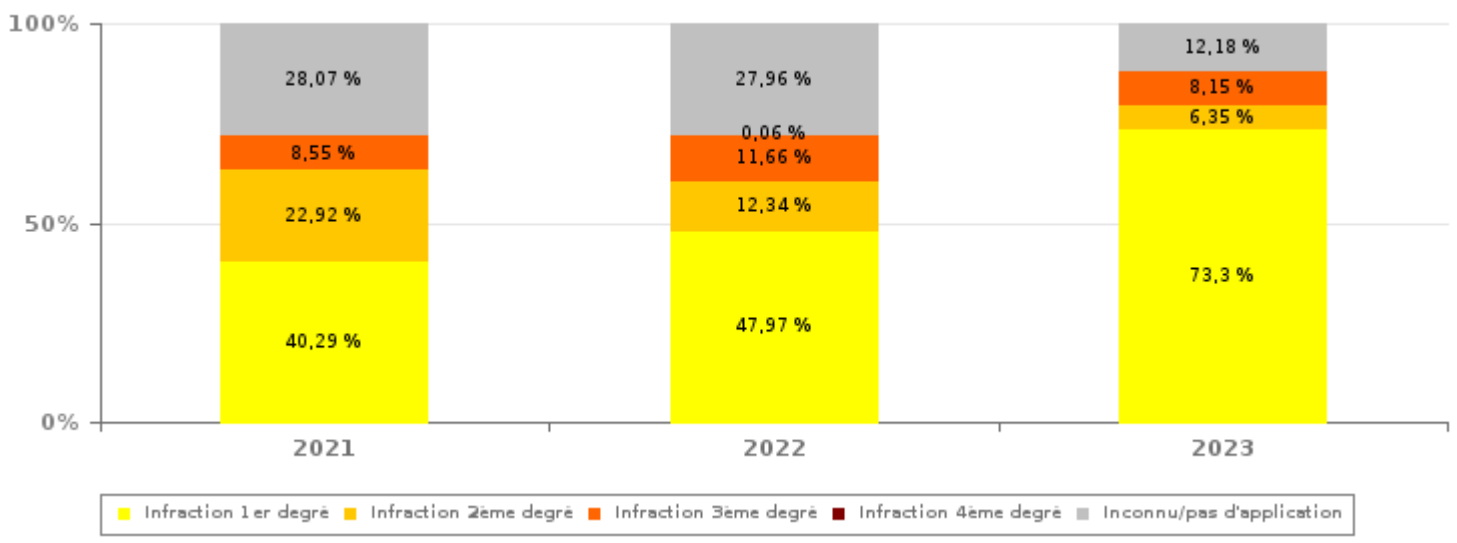
VITESSE	2015	2016	2017	2018	2019	2020	2021	2022	2023
Excès de 0-10 km/h	3.605	7.038	5.431	4.284	7.178	9.174	7.104	11.601	13.200
Excès de 11-20 km/h	2.590	3.251	2.905	1.776	2.580	5.243	6.042	4.367	4.268
Excès de 21-30 km/h	666	854	714	456	542	1.372	1.430	842	819
Excès de 31-40 km/h	163	221	189	96	116	388	251	136	159
Excès de plus de 40 km/h	50	64	67	34	55	140	46	44	63
Excès de ??? km/h	39	35	65	63	79	63	80	74	42
Sous-total VITESSE	7.113	11.463	9.371	6.709	10.550	16.380	14.953	17.064	18.551

Nombre d'infractions (vitesse): répartition selon la gravité pour le 1er semestre



NON-VITESSE	2015	2016	2017	2018	2019	2020	2021	2022	2023
1er degré	424	499	1.428	1.790	902	2.217	1.141	1.563	4.515
2ème degré	392	372	534	449	731	498	649	402	391
3ème degré	121	137	275	116	266	217	242	380	502
4ème degré	3	1	9	7	1	2	5	2	2
Inconnu/Pas d'application	489	743	827	526	668	454	795	911	750
Sous-total NON-VITESSE	1.429	1.752	3.073	2.888	2.568	3.388	2.832	3.258	6.160

Nombre d'infractions (non-vitesse): répartition selon la gravité pour le 1er semestre





INFRACTIONS ROUTIÈRES (autoroutes incluses) : APERÇU GÉNÉRAL

INFRACTIONS PAR DEGRE DE GRAVITE

Comparaison 1er semestre 2015 - 2023



INFRACTIONS ROUTIÈRES (autoroutes incluses) : APERÇU GÉNÉRAL

Comparaison par mois 1er semestre 2023

	Jan	Fév	Mar	Avr	Mai	Juin	TOTAL
NOMBRE TOTAL D'INFRACTIONS	3.666	3.623	5.203	4.401	3.498	4.320	24.711
INFRACTIONS PAR THEME							
	Jan	Fév	Mar	Avr	Mai	Juin	TOTAL
Vitesse	2.754	2.621	3.966	3.349	2.703	3.158	18.551
Arrêt et stationnement	35	62	64	61	100	51	373
GSM	32	45	44	32	56	27	236
Casque et vêtements de protection	1	1	5	3	1	6	17
Ceinture et siège enfant	23	21	22	22	25	19	132
Feux de signalisation	14	33	30	21	33	34	165
Code de la route	669	720	920	819	487	866	4.481
Alcool	31	21	13	6	16	19	106
Drogues	13	6	12	6	8	7	52
Conditions techniques	24	30	54	20	22	43	193
Immatriculation	9	12	21	15	10	20	87
Permis de conduire	11	22	17	17	13	23	103
Assurance	4	10	8	9	9	11	51
Poids lourds	46	16	27	21	14	35	159
Autres	0	3	0	0	0	1	4
Inconnu	0	0	0	0	1	0	1
INFRACTIONS PAR DEGRE DE GRAVI							
	Jan	Fév	Mar	Avr	Mai	Juin	TOTAL
VITESSE							
Excès de 0-10 km/h	1.948	1.906	2.771	2.416	1.811	2.348	13.200
Excès de 11-20 km/h	650	574	965	737	695	647	4.268
Excès de 21-30 km/h	129	107	178	141	150	114	819
Excès de 31-40 km/h	18	20	30	41	25	25	159
Excès de plus de 40 km/h	4	4	15	11	11	18	63
Excès de ??? km/h	5	10	7	3	11	6	42
Sous-total VITESSE	2.754	2.621	3.966	3.349	2.703	3.158	18.551
NON-VITESSE							
1er degré	658	715	933	828	535	846	4.515
2ème degré	53	63	66	60	64	85	391
3ème degré	65	92	92	67	106	80	502
4ème degré	0	0	1	1	0	0	2
Inconnu/Pas d'application	136	132	145	96	90	151	750
Sous-total NON-VITESSE	912	1.002	1.237	1.052	795	1.162	6.160



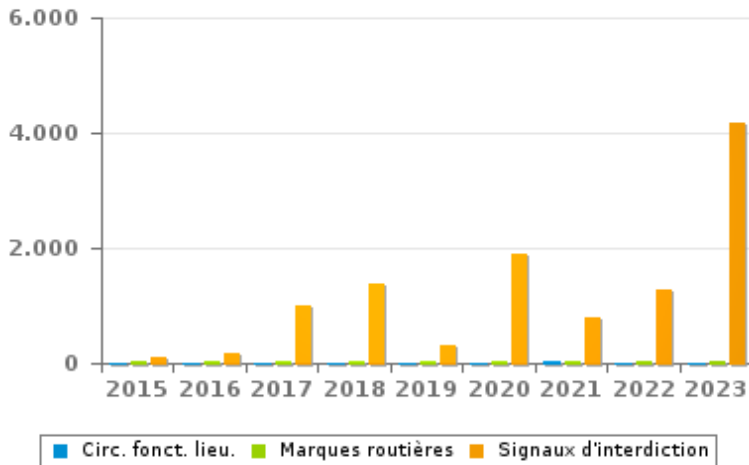
INFRACTIONS ROUTIÈRES (autoroutes incluses) : APERÇU GÉNÉRAL (DÉTAIL)

Comparaison 1er semestre 2015 - 2023

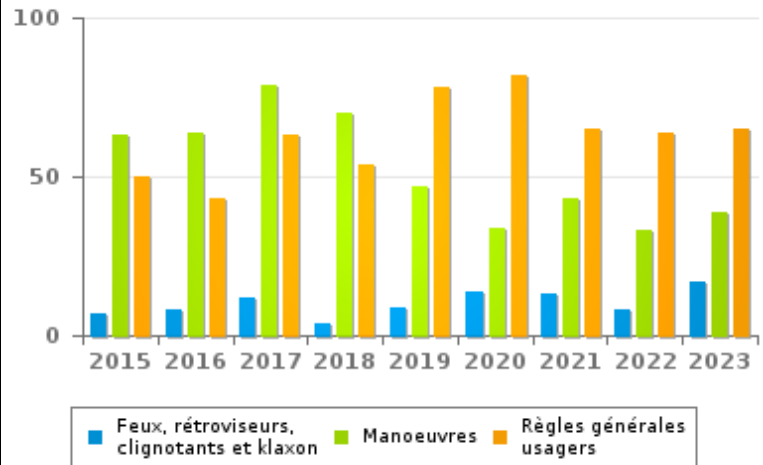
Code de la route

	2015	2016	2017	2018	2019	2020	2021	2022	2023
Signaux d'interdiction	103	160	988	1.395	317	1.902	800	1.273	4.173
Règles générales usagers	50	43	63	54	78	82	65	64	65
Manoeuvres	63	64	79	70	47	34	43	33	39
Chargement des véhicules (code de la route)	22	31	9	7	8	17	116	114	94
Marques routières	27	34	48	20	34	23	29	33	46
Priorité	9	12	39	14	20	9	14	6	13
Feux, rétroviseurs, clignotants et klaxon	7	8	12	4	9	14	13	8	17
Circulation en fonction du lieu	10	4	9	8	7	5	21	9	7
Signaux d'obligation	6	6	8	8	0	2	2	25	4
Code de la route: autres	1	4	6	24	9	0	3	0	2
Injonctions des agents qualifiés	4	2	10	2	4	8	2	7	9
Transport de personnes (code de la route)	6	3	5	3	4	1	7	8	6
Comportement à l'égard de certains usagers	4	4	4	3	6	4	3	0	6
TOTAL	312	375	1.280	1.612	543	2.101	1.118	1.580	4.481

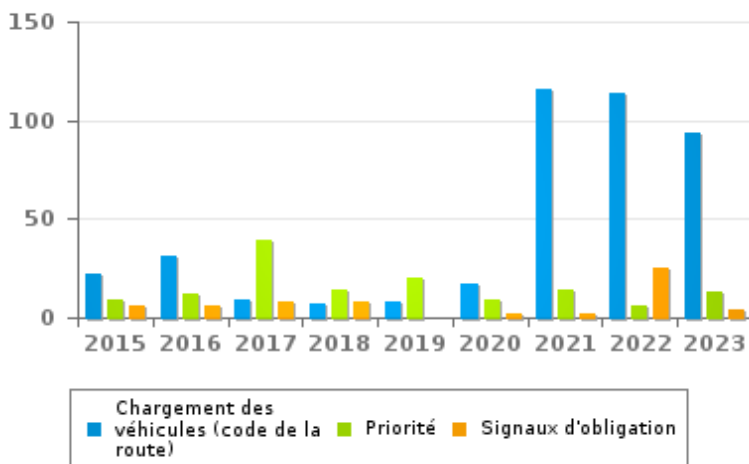
Nombre d'infractions 1er semestre



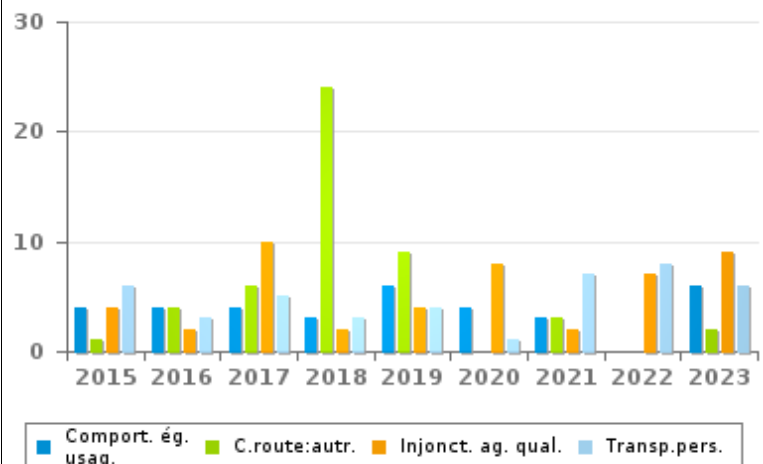
Nombre d'infractions 1er semestre



Nombre d'infractions 1er semestre



Nombre d'infractions 1er semestre





INFRACTIONS ROUTIÈRES (autoroutes incluses) : TOP 5 DES INFRACTIONS

1er semestre 2023

Toutes les infractions

Theme	Article de loi	Nombre d'infractions	% (*)
Vitesse	Art. 11.2.1°.a). En dehors des agglomérations, la vitesse est limitée à 120 km à l'heure sur les autoroutes [...].	3.554	14,38%
Vitesse	(Attention : l'infraction suivante est uniquement valable pour la Région flamande) Art. 11.1. Dans les agglomérations, la vitesse est limitée à 50 km à l'heure [...].	2.235	9,04%
Vitesse	(Attention : l'infraction suivante est uniquement valable pour la Région flamande) Art. 11.2.3°.b). En dehors des agglomérations, la vitesse est limitée à 70 km à l'heure sur les autres voies publiques.	2.671	10,81%
Vitesse	Vitesse / Autoroutes / Signal C43 - 90 km/h (hors chantiers). Art. 11.2.1°- a). En dehors des agglomérations, la vitesse est limitée à 120 km à l'heure sur les autoroutes [...]. Les limitations de vitesse inférieures imposées par le signal C43 ou résultant de l'article 11.3. restent d'application. Art. 5. Les usagers doivent se conformer aux signaux lumineux de circulation, aux signaux routiers et aux marques routières, lorsque ceux-ci sont réguliers en la forme, suffisamment visibles et placés conformément aux prescriptions du [...] règlement [général sur la police de la circulation routière et de l'usage de la voie publique]. Art. 68.3. [...] Sign. C43 [avec la mention 90]. A partir du signal jusqu'au [...] [signal C45], interdiction de circuler à une vitesse supérieure à [90 km/h] [...].	7.040	28,49%
Code de la route	Art. 5. Les usagers doivent se conformer aux signaux lumineux de circulation, aux signaux routiers et aux marques routières, lorsque ceux-ci sont réguliers en la forme, suffisamment visibles et placés conformément aux prescriptions du [...] règlement [général sur la police de la circulation routière et de l'usage de la voie publique]. Art. 65.5.1. La validité zonale peut être conférée aux signaux d'interdiction [...]. Leur signification reste inchangée. 2. Le Ministre des Communications détermine les signaux qui peuvent être utilisés dans le cadre de la signalisation à validité zonale. 3. Ils sont inscrits dans un panneau à fond blanc [...]. 9. La signification d'une signalisation à validité zonale peut être complétée, précisée ou limitée par une inscription ou un symbole en noir [...]. Art. 68.3. [...] Sign. C29. Accès interdit aux conducteurs de véhicules ayant, chargement compris, une hauteur supérieure à celle indiquée.	4.126	16,70%

Infractions du 4ème degré

Theme	Article de loi	Nombre d'infractions	% (*)
Code de la route	Art. 4.1. Les usagers doivent obtempérer immédiatement aux injonctions des agents qualifiés. Art. 4.2.3°. Sont notamment considérées comme injonctions : le balancement transversal d'un feu rouge, qui signifie arrêt pour les conducteurs vers lesquels le feu est dirigé. Art. 4.1°. Sont infractions du quatrième degré au sens de l'article 29§1er, 1er alinéa de la [...] loi relative à la police de la circulation routière, coordonnée le 16 mars 1968: [...] transgresser les ordres [...] [mentionnés à l'article 4.2.3° de l'AR 01-12-1975] d'une personne habilitée.	1	0,00 %
Code de la route	Constitue une infraction de 4ème degré en vertu de l'article 4.5° de l'AR du 30-09-2005 :Art. 21.4.3°. Il est interdit sur les autoroutes de faire marche arrière ou de rouler en sens contraire au sens obligatoire.	1	0,00 %

(*) % par rapport au nombre total d'infractions



INFRACTIONS ROUTIÈRES (autoroutes incluses) : MOMENT

Nombre d'infractions selon le moment de la semaine

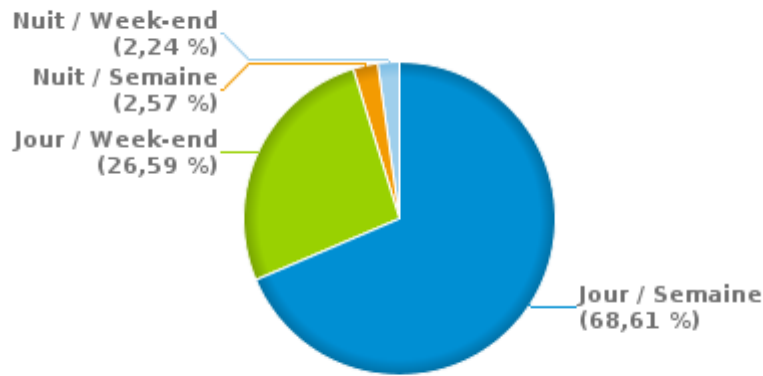
1er semestre 2023

	Semaine			Week-end			TOTAL
	Jour	Nuit	Sous-total	Jour	Nuit	Sous-total	
Vitesse	11.700	426	12.126	6.080	345	6.425	18.551
Arrêt et stationnement	257	14	271	88	14	102	373
GSM	200	5	205	29	2	31	236
Casque et vêtements de protection	12	0	12	2	3	5	17
Ceinture et siège enfant	95	2	97	29	6	35	132
Feux de signalisation	113	17	130	29	6	35	165
Code de la route	4.067	119	4.186	216	79	295	4.481
Alcool	15	19	34	16	56	72	106
Drogues	31	6	37	7	8	15	52
Conditions techniques	145	12	157	22	14	36	193
Immatriculation	65	3	68	15	4	19	87
Permis de conduire	72	7	79	14	10	24	103
Assurance	30	3	33	14	4	18	51
Poids lourds	147	2	149	8	2	10	159
Autres	4	0	4	0	0	0	4
Inconnu	0	0	0	1	0	1	1
TOTAL	16.953	635	17.588	6.570	553	7.123	24.711

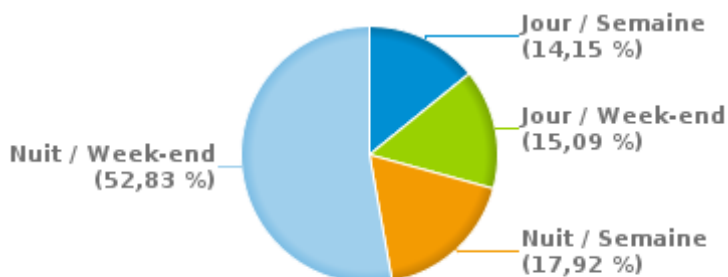
Weekend = Du vendredi 22h00 jusqu'au lundi 06h00
 Semaine = Du lundi 06h00 jusqu'au vendredi 22h00

Jour: de 06h00 à 22h00
 Nuit: de 22h00 à 06h00

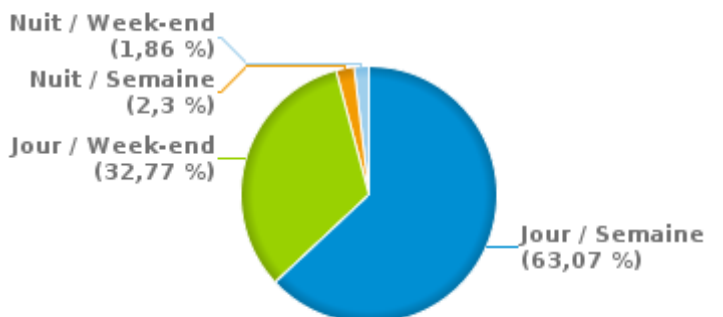
% infractions selon le moment pour le 1er semestre 2023



% infractions alcool selon le moment pour le 1er semestre 2023



% infractions vitesse selon le moment pour le 1er semestre 2023





INFRACTIONS DE VITESSE (autoroutes incluses) : ENDROIT DU CONTRÔLE

2023: 1er semestre

Lochristi

Rue	Borne Kilométrique	Nr de maison	Excès de 0-10 km/h	Excès de 11-20 km/h	Excès de 21-30 km/h	Excès de 31-40 km/h	Excès de plus de 40 km/h	Excès de ??? km/h	TOTAL
A14-E17 Dir Anvers	60.0					1			1
A14-E17 Dir Anvers	60.6						1		1
A14-E17 Dir Anvers	60.8							1	1
A14-E17 Dir Anvers	62.5					1			1
A14-E17 Dir Anvers							1	5	6
A14-E17 Dir Lille (F)	61.0	*	150	21	5	3			179
A14-E17 Dir Lille (F)			1					1	2
A14-E17 Dir Lille (F) ch. serv. cplx 11 Beervelde								3	3
Antwerpse Steenweg		98						1	1
Bastelare								1	1
BASTELARE RICHTING BEERVELDE		123	11	12	1				24
BASTELARE RICHTING GENT		116	15	16	5	1			37
BASTELARE RICHTING LOKEREN		116	11	7	5	1			24
BASTELARE RICHTING LOKEREN		123	18	9		1	1		29
Beerveldse Baan		17						1	1
BURG.VERMEULENLAAN RICHTING DORP-OOST		37	8	11					19
BURG.VERMEULENLAAN RICHTING DORPSSTRAAT		37	5	12	3				20
DENEN RICHTING GENT		42	5	3	2				10
DENEN RICHTING LOKEREN		42	15	5	2		1		23
DOORNIKSTRAAT RICHTING ANTWERPSESTEENWEG		8	8	10	1				19
DOORNIKSTRAAT RICHTING N70		33	12	8					20
DOORNIKSTRAAT RICHTING VOORDESTRAAT		33	37	19	1				57
DOORNIKSTRAAT RICHTING VOORDESTRAAT		8	22	11	2				35
DORP-OOST RICHTING GENT		100	21	12	2				35
DORP-OOST RICHTING LOKEREN		100	17	6	2				25
DORPSSTRAAT RICHTING GENT		94	4	1					5



INFRACTIONS DE VITESSE (autoroutes incluses) : ENDROIT DU CONTRÔLE

2023: 1er semestre

Rue	Borne Kilometrique	Nr de maison	Excès de 0-10 km/h	Excès de 11-20 km/h	Excès de 21-30 km/h	Excès de 31-40 km/h	Excès de plus de 40 km/h	Excès de ??? km/h	TOTAL
DORPSSTRAAT RICHTING HOEKSKENSSTRAAT		88	2	1					3
DORPSSTRAAT RICHTING KONING-ALBERTLAAN		88	4	2					6
DORPSSTRAAT RICHTING LOKEREN		94	5	3					8
Haanhoutstraat		51	38	20	3	1	2		64
HAANHOUTSTRAAT RICHTING DESTELBERGEN		51	11	22					33
HAANHOUTSTRAAT RICHTING DESTELBERGEN		75	42	27	6		1		76
HAANHOUTSTRAAT RICHTING LOKEREN		51	16	6					22
HAANHOUTSTRAAT RICHTING LOKEREN		75	19	14	1	1			35
Heistraat								1	1
HEISTRAAT RICHTING DESTELBERGEN		24	3	4	2				9
HEISTRAAT RICHTING DESTELBERGEN		44	5	7	4				16
HEISTRAAT RICHTING LOKEREN		24	6	7	2				15
HEISTRAAT RICHTING LOKEREN		44	23	64	20	1			108
HIJFTESTRAAT RICHTING DORP-WEST		96	27	11	2				40
HIJFTESTRAAT RICHTING GENT		91	44	19	2				65
HIJFTESTRAAT RICHTING GENT		96	48	36	3	1			88
HIJFTESTRAAT RICHTING HIJFTE -CENTER		96	18	15	4				37
HIJFTESTRAAT RICHTING LOCHRISTI		91	35	16	1				52
HIJFTESTRAAT RICHTING LOKEREN		96	37	20	1				58
Hoekskensstraat		27	15	3		1	1		20
HOEKSKENSSTRAAT RICHTING DESTELBERGEN		100	20	10					30
HOEKSKENSSTRAAT RICHTING GENT		102	16	6		1			23
HOEKSKENSSTRAAT RICHTING LAARNE		52	14	16					30
HOEKSKENSSTRAAT RICHTING LOCHRISTI		102	12	7	4				23
HOEKSKENSSTRAAT RICHTING MENDONK		100	10	3					13
HOEKSKENSSTRAAT RICHTING WACHTEBEKE		52	18	2	1				21
Hoekstraat		82	1						1



INFRACTIONS DE VITESSE (autoroutes incluses) : ENDROIT DU CONTRÔLE

2023: 1er semestre

Rue	Borne Kilometrique	Nr de maison	Excès de 0-10 km/h	Excès de 11-20 km/h	Excès de 21-30 km/h	Excès de 31-40 km/h	Excès de plus de 40 km/h	Excès de ??? km/h	TOTAL
Hoekstraat							1	1	2
HOEKSTRAAT RICHTING ZEVENEKEN		30	10	4					14
Koning-Albertlaan		12	21	11	2				34
KONING-ALBERTLAAN RICHTING DORPSSTRAAT		13	8	3	1				12
KONING-ALBERTLAAN RICHTING DORPSSTRAAT		5	5	4					9
KONING-ALBERTLAAN RICHTING DORP-WEST		13	4	11	1	1			17
KONING-ALBERTLAAN RICHTING DORP-WEST		5	1						1
Koning-Boudewijnlaan								1	1
Leemstraat		43	30	28	3				61
LEEMSTRAAT RICHTING LOKEREN		22	12	14	3				29
LEEMSTRAAT RICHTING WACHTEBEKE		22	12	12	3				27
Lichtelareststraat		16	1	1					2
Lichtelareststraat		32				1			1
LICHELARESTRAAT RICHTING DESTELBERGEN		26	5	6	2	1			14
LICHELARESTRAAT RICHTING DESTELBERGEN		32	8	3					11
LICHELARESTRAAT RICHTING GENT		26	5	3	1				9
LICHELARESTRAAT RICHTING N70		32	1	1					2
MOLENEINDE RICHTING RECHTSTRAAT		2	2	1					3
MOLENEINDE RICHTING ZAFFELARE DORP		2	1						1
N449, SLAGMANSTRAAT 3 NAAR 69 RICHTING WACHTEBEKE		*	722	120	51	20	15		928
N449, SLAGMANSTRAAT 69 NAAR 3 RICHTING BEERVELDE		*	594	60	3	3	6		666
N449, WACHTEBEKE MEERSTRAAT 78 NAAR LOCHRISTI DAM		*	365	41	7	4	2		419
N70 Direction Gent	12.7				1				1
N70 Direction Gent	7.5		1	3					4
N70 Direction Gent	8.8		2	2	1	1			6
N70 RICHTING LOCHRISTI	10.0		12	13	4				29
N70 RICHTING LOCHRISTI	12.7		10	6					16



INFRACTIONS DE VITESSE (autoroutes incluses) : ENDROIT DU CONTRÔLE

2023: 1er semestre

Rue	Borne Kilométrique	Nr de maison	Excès de 0-10 km/h	Excès de 11-20 km/h	Excès de 21-30 km/h	Excès de 31-40 km/h	Excès de plus de 40 km/h	Excès de ??? km/h	TOTAL
N70 RICHING LOCHRISTI	8.9		9	4	1				14
N70 RICHING LOKEREN	10.0		22	11	5	1			39
N70 RICHING LOKEREN	12.7		7	3		1			11
N70 RICHING LOKEREN	7.5		9	4		1			14
N70 RICHING LOKEREN	8.8		8	3	1				12
N70 RICHING LOKEREN	8.9		10	8					18
NIEUWSTRAAT RICHING LOKEREN		12B	7	1					8
OOSTEINDE RICHING DESTELDONK		16	2	1					3
OOSTEINDE RICHING WACHTEBEKE		16	2	1					3
OOSTEINDE RICHING WACHTEBEKE		32	8	3					11
Oude Veldstraat		8						1	1
Oude Veldstraat								1	1
OUDE VELDSTRAAT RICHING OOSTAKKER		93	12	4	1				17
OUDE VELDSTRAAT RICHING ZAFFELARE		93	6	6					12
Pauwstraat		146	5	7	2				14
PAUWSTRAAT RICHING BEERVELDE		144	7	4					11
PAUWSTRAAT RICHING LOCHRISTI		144	17	11	1				29
PAUWSTRAAT RICHING LOCHRISTI		47	2		1				3
PAUWSTRAAT RICHING LOKEREN		47	1	4	1				6
PERSIJZERSTRAAT RICHING DESTELDONK		77	23	11					34
PERSIJZERSTRAAT RICHING EKSAARDE		77	20	16	2				38
RECHTSTRAAT RICHING DESTELDONK		152	19	5					24
RECHTSTRAAT RICHING DESTELDONK		72	11	3	1				15
RECHTSTRAAT RICHING GENT		75	7	7	2				16
RECHTSTRAAT RICHING LOKEREN		72	6	2					8
RECHTSTRAAT RICHING WACHTEBEKE		152	9	9	1	1			20
RECHTSTRAAT RICHING ZAFFELARE		75	4	1					5



INFRACTIONS DE VITESSE (autoroutes incluses) : ENDROIT DU CONTRÔLE

2023: 1er semestre

Rue	Borne Kilometrique	Nr de maison	Excès de 0-10 km/h	Excès de 11-20 km/h	Excès de 21-30 km/h	Excès de 31-40 km/h	Excès de plus de 40 km/h	Excès de ??? km/h	TOTAL
RIVIERSTRAAT RICHTING LAARNE		39	22	13		1			36
RIVIERSTRAAT RICHTING LAARNE		41	22	8	3				33
RIVIERSTRAAT RICHTING LOCHRISTI		39	27	15	2				44
RIVIERSTRAAT RICHTING LOCHRISTI		41	16	5		1			22
ROSTIJNENSTRAAT RICHTING GENT		10	6	2					8
ROSTIJNENSTRAAT RICHTING LOCHRISTI		10	2	1					3
Ruilare		68	7	4	1				12
RUILARE RICHTING LOCHRISTI		143	7	7	2				16
RUILARE RICHTING LOKEREN		143	12	10					22
RUILARE RICHTING LOKEREN		147	6	2					8
RUILARE RICHTING N449		147	3	3					6
SCHOOLSTRAAT RI DORPSSTRAAT		22	2						2
Smalle Heerweg		120						1	1
SMALLE HEERWEG RICHTING GENT		195	7	4	1				12
SMALLE HEERWEG RICHTING LOCHRISTI		195	4	3					7
STATIONSSTRAAT RICHTING DESTELBERGEN		77	9	4					13
STATIONSSTRAAT RICHTING WACHTEBEKE		77	17	9					26
Toleindestraat								1	1
VELDSTRAAT RICHTING GENT		30	4	2					6
VELDSTRAAT RICHTING GENT		31	5	6	1				12
VELDSTRAAT RICHTING HIJFTE		30	2	5	3				10
VELDSTRAAT RICHTING LOCHRISTI		31	1	2					3
ZEVENEKEN-DORP RICHTING GENT		78	6	4					10
ZEVENEKEN-DORP RICHTING LOKEREN		78	4		1				5
TOTAL			3.105	1.089	203	51	32	20	4.500

Moerbeke



INFRACTIONS DE VITESSE (autoroutes incluses) : ENDROIT DU CONTRÔLE

2023: 1er semestre

Rue	Borne Kilométrique	Nr de maison	Excès de 0-10 km/h	Excès de 11-20 km/h	Excès de 21-30 km/h	Excès de 31-40 km/h	Excès de plus de 40 km/h	Excès de ??? km/h	TOTAL
A11-E34 Dir Knokke sortie 12 Moerbeke								1	1
Damstraat		236	76	53	7	3			139
Damstraat		82	13	2	2				17
DAMSTRAAT RICHTING LOKEREN		237	16	16	5				37
DAMSTRAAT RICHTING MOERBEKE		236	17	15	3				35
DAMSTRAAT RICHTING STEKENE		183	26	24	3				53
DAMSTRAAT RICHTING STEKENE		232	19	21	2				42
DAMSTRAAT RICHTING STEKENE		236	22	17	1	1			41
DAMSTRAAT RICHTING STEKENE		237	4	11	2	1			18
DAMSTRAAT RICHTING STEKENE		238	12	16	2				30
DAMSTRAAT RICHTING WACHTEBEKE		183	20	9	1				30
DAMSTRAAT RICHTING WACHTEBEKE		232	23	15	5	1			44
DAMSTRAAT RICHTING WACHTEBEKE		238	8	12					20
DORPVAART RICHTING MOERBEKE		65	1	1					2
DORPVAART RICHTING STEKENE		65	1	2					3
DORPVAART RICHTING STEKENE		67	5	3	1				9
DORPVAART RICHTING STEKENE		69	4	2					6
DORPVAART RICHTING STEKENE		71	4	2					6
DORPVAART RICHTING STEKENE		73	5	6					11
DORPVAART RICHTING WACHTEBEKE		67	11	2					13
DORPVAART RICHTING WACHTEBEKE		69	3	1					4
DORPVAART RICHTING WACHTEBEKE		71	3	4					7
DORPVAART RICHTING WACHTEBEKE		73	8	5	1				14
Eksaardsedam		18	9					1	10
EKSAARDEDAM RICHTING EKSAARDE		12	3	2	1				6
EKSAARDEDAM RICHTING LOKEREN		20	7	2	1				10
EKSAARDEDAM RICHTING LOKEREN		28	9	3	2				14



INFRACTIONS DE VITESSE (autoroutes incluses) : ENDROIT DU CONTRÔLE

2023: 1er semestre

Rue	Borne Kilometrique	Nr de maison	Excès de 0-10 km/h	Excès de 11-20 km/h	Excès de 21-30 km/h	Excès de 31-40 km/h	Excès de plus de 40 km/h	Excès de ??? km/h	TOTAL
EKSAARDEDAM RICHTING MOERBEKE		12			1				1
EKSAARDEDAM RICHTING MOERBEKE		28	4	2	1				7
HEIRWEG RICHTING MOERBEKE		33A	2	1					3
HEIRWEG RICHTING MOERBEKE		70	1	1					2
HEIRWEG RICHTING STEKENE		29	13	11	2				26
HEIRWEG RICHTING STEKENE		33A	6	3					9
HEIRWEG RICHTING STEKENE		70	1						1
HEIRWEG RICHTING WACHTEBEKE		29	20	13					33
Hospicestraat		16	34	11	1				46
Hospicestraat		90	9	3					12
HOSPICESTRAAT RICHTING STEKENE		16	77	46	4				127
HOSPICESTRAAT RICHTING WACHTEBEKE		16	49	24	4	1			78
LEDESTRAAT RICHTING MOERBEKE		16	1	1					2
LEDESTRAAT RICHTING NEDERLAND		16	4	4			1		9
LEDESTRAAT RICHTING OVERSLAG		1A	2	1	1				4
LEDESTRAAT RICHTING STEKENE		1A	1	1					2
Moerhofstraat		30		2					2
Opperstraat		70	18	4					22
Opperstraat		82	3	2					5
Opperstraat								3	3
OPPERSTRAAT RICHTING MOERBEKE		125	6	5					11
OPPERSTRAAT RICHTING STEKENE		21	4	1					5
OPPERSTRAAT RICHTING STEKENE		48	5						5
OPPERSTRAAT RICHTING STEKENE		64	3						3
OPPERSTRAAT RICHTING STEKENE		70	8	2					10
OPPERSTRAAT RICHTING STEKENE		87	10	2					12
OPPERSTRAAT RICHTING WACHTEBEKE		125	5	10					15



INFRACTIONS DE VITESSE (autoroutes incluses) : ENDROIT DU CONTRÔLE

2023: 1er semestre

Rue	Borne Kilometrique	Nr de maison	Excès de 0-10 km/h	Excès de 11-20 km/h	Excès de 21-30 km/h	Excès de 31-40 km/h	Excès de plus de 40 km/h	Excès de ??? km/h	TOTAL
OPPERSTRAAT RICHTING WACHTEBEKE		21	4	4					8
OPPERSTRAAT RICHTING WACHTEBEKE		48	3	3					6
OPPERSTRAAT RICHTING WACHTEBEKE		64	5	1	1				7
OPPERSTRAAT RICHTING WACHTEBEKE		70	10	2					12
OPPERSTRAAT RICHTING WACHTEBEKE		87	11	4					15
Papdijk		12	2	7					9
POLSTRAAT RICHTING DAMSTRAAT		20	1	1					2
POLSTRAAT RICHTING HOSPICESTRAAT		20	2	2					4
STATIESTRAAT RICHTING E34		77	3	2					5
STATIESTRAAT RICHTING MOERBEKE		77	2	4					6
Terweststraat		45	9	3	2		1		15
TERWESTSTRAAT RICHTING MOERBEKE		1	2	2					4
TERWESTSTRAAT RICHTING MOERBEKE		3	8	1					9
TERWESTSTRAAT RICHTING MOERBEKE		34	2			1			3
TERWESTSTRAAT RICHTING STEKENE		49	1						1
TERWESTSTRAAT RICHTING WACHTEBEKE		1	1	2					3
TERWESTSTRAAT RICHTING WACHTEBEKE		3	2	1					3
TERWESTSTRAAT RICHTING WACHTEBEKE		34	2	2					4
TERWESTSTRAAT RICHTING WACHTEBEKE		49	3	2					5
TERWESTVAART RICHTING KOEWACHT		18		1	1				2
TERWESTVAART RICHTING KOEWACHT		44		2	1				3
TERWESTVAART RICHTING STEKENE		18	12	5	2				19
TERWESTVAART RICHTING WACHTEBEKE		18	17	16	2	1			36
TERWESTVAART RICHTING WACHTEBEKE		44	1	1		1			3
WACHTEBEKESTEENWEG RICHTING MOERBEKE		17	4	1					5
WACHTEBEKESTEENWEG RICHTING STEKENE		19	10	3	1				14
WACHTEBEKESTEENWEG RICHTING STEKENE		5	5	3	1				9



INFRACTIONS DE VITESSE (autoroutes incluses) : ENDROIT DU CONTRÔLE

2023: 1er semestre

Rue	Borne Kilométrique	Nr de maison	Excès de 0-10 km/h	Excès de 11-20 km/h	Excès de 21-30 km/h	Excès de 31-40 km/h	Excès de plus de 40 km/h	Excès de ??? km/h	TOTAL
WACHTEBEKESTEENWEG RICHTING WACHTEBEKE		17	9		1				10
WACHTEBEKESTEENWEG RICHTING WACHTEBEKE		19	6	1					7
WACHTEBEKESTEENWEG RICHTING WACHTEBEKE		5	10	5	1				16
TOTAL			762	477	66	10	2	5	1.322

Wachtebeke

Rue	Borne Kilométrique	Nr de maison	Excès de 0-10 km/h	Excès de 11-20 km/h	Excès de 21-30 km/h	Excès de 31-40 km/h	Excès de plus de 40 km/h	Excès de ??? km/h	TOTAL
A11-E34 STEKENE NAAR WACHTEBEKE RICHTING BRUGGE	101.3		2.995	328	63	8	3		3.397
AKKERSTRAAT RICHTING LANGELEDE		15	1	1	1				3
AKKERSTRAAT RICHTING ZELZATE		15	1		1				2
AXELSVAARDEKEN RICHTING OVERSLAG		15A	5	2					7
AXELSVAARDEKEN RICHTING WACHTEBEKE		15A	4	3					7
AXELSVAARDEKEN RICHTING ZAFFELARE		13	21	2					23
AXELSVAARDEKEN RICHTING ZELZATE		13	14	7	1		1		23
DORP RICHTING MOERBEKE		26		4	1				5
DORP RICHTING MOERBEKE		50	6	2					8
DORP RICHTING SINT-KRUIS-WINKEL		26		26	5	1			32
DORP RICHTING SINT-KRUIS-WINKEL		50	17	6					23
Gebroeders Naudtslaan								1	1
Groenstraat		82	1	1					2
GROENSTRAAT RICHTING MOERBEKE		80	27	7	1				35
GROENSTRAAT RICHTING SINT-KRUIS-WINKEL		80	15	6	4	1	1		27
GROENSTRAAT RICHTING SINT-KRUIS-WINKEL		82	21	24		1			46
GROENSTRAAT RICHTING WACHTEBEKE		82	13	12	3	1			29
Kalve		28		1					1
Kalvebrug		1						1	1



INFRACTIONS DE VITESSE (autoroutes incluses) : ENDROIT DU CONTRÔLE

2023: 1er semestre

Rue	Borne Kilométrique	Nr de maison	Excès de 0-10 km/h	Excès de 11-20 km/h	Excès de 21-30 km/h	Excès de 31-40 km/h	Excès de plus de 40 km/h	Excès de ??? km/h	TOTAL
Kalvebrug								1	1
KALVE RICHTING GENT		26	11	2	1				14
KALVE RICHTING MOERBEKE		26	2	1					3
KALVE RICHTING MOERBEKE		28	5	2					7
KALVE RICHTING MOERBEKE		9	1	2					3
KALVE RICHTING WACHTEBEKE		28	1						1
KALVE RICHTING WACHTEBEKE		9	4	3					7
Meersstraat		31						1	1
Meersstraat		40						1	1
MELKERIJSTRAAT RICHTING LANGELEDE		35	1	1					2
MELKERIJSTRAAT RICHTING WACHTEBEKE		19	3	2	1				6
MELKERIJSTRAAT RICHTING WACHTEBEKE DORP		35	5	4					9
MELKERIJSTRAAT RICHTING WALDERDONK		32	5	2					7
MOLENHOEK RICHTING MOERBEKE		56	6	4	2				12
MOLENHOEK RICHTING SINT-KRUIS-WINKEL		56	1						1
N449, LOCHRISTI DAM 66 NAAR WACHTEBEKE MEERSTRAAT		*	350	55	41	29	6		481
N449 WACHTEBEKE RICHTING WACHTEBEKE	2.2		12	3	1				16
N449 WACHTEBEKE RICHTING ZELZATE	2.2		8	7					15
OVERSLAG RICHTING MOERBEKE		61	14	13					27
OVERSLAG RICHTING NEDERLAND		8	2	7	3				12
OVERSLAG RICHTING WACHTEBEKE		8	10	6	1				17
OVERSLAG RICHTING ZELZATE		61	6	8	3				17
Papdijk		22	3	1					4
PAPDIJK RICHTING MOERBEKE		20		1		1			2
PAPDIJK RICHTING MOERBEKE		2B	5	4					9
PAPDIJK RICHTING OVERSLAG		2B	8	4	1	1			14
PAPDIJK RICHTING OVERSLAG		35	5	4					9



INFRACTIONS DE VITESSE (autoroutes incluses) : ENDROIT DU CONTRÔLE

2023: 1er semestre

Rue	Borne Kilometrique	Nr de maison	Excès de 0-10 km/h	Excès de 11-20 km/h	Excès de 21-30 km/h	Excès de 31-40 km/h	Excès de plus de 40 km/h	Excès de ??? km/h	TOTAL
PAPDIJK RICHTING WACHTEBEKE		20	6	2	1				9
Peene		9	2					1	3
PEENE RICHTING GENT		12	5	1					6
PEENE RICHTING GENT		14	2	1					3
PEENE RICHTING MOERBEKE		12	7	1	1				9
PEENE RICHTING MOERBEKE		14	8	1	1				10
PEENE RICHTING MOERBEKE		7	7	7					14
PEENE RICHTING MOERBEKE		9	1	3					4
PEENE RICHTING WACHTEBEKE		7	4	1					5
PEENE RICHTING WACHTEBEKE		9	4	1					5
Ramonshoek		4		1					1
RAMONSHOEK RICHTING GENT		61	3	6	1	1			11
RAMONSHOEK RICHTING NEDERLAND		61	11	2					13
RAMONSHOEK RICHTING NEDERLAND		65	5	3					8
RAMONSHOEK RICHTING OVERSLAG		3	1	3					4
RAMONSHOEK RICHTING WACHTEBEKE		3	3	3		1			7
RAMONSHOEK RICHTING WACHTEBEKE		65	5	7					12
Stationsstraat		166	3						3
Stationsstraat		49	1						1
Stationsstraat		63	1						1
STATIONSSTRAAT RICHTING GENT		162	3	1					4
STATIONSSTRAAT RICHTING NEDERLAND		162	3						3
STATIONSSTRAAT RICHTING OVERSLAG		166	1	1					2
STATIONSSTRAAT RICHTING OVERSLAG		170	7	3					10
STATIONSSTRAAT RICHTING OVERSLAG		61	1	2					3
STATIONSSTRAAT RICHTING SINT-KRUIS-WINKEL		166	1	2					3
STATIONSSTRAAT RICHTING SINT-KRUIS-WINKEL		170	3	2					5



INFRACTIONS DE VITESSE (autoroutes incluses) : ENDROIT DU CONTRÔLE

2023: 1er semestre

Rue	Borne Kilometrique	Nr de maison	Excès de 0-10 km/h	Excès de 11-20 km/h	Excès de 21-30 km/h	Excès de 31-40 km/h	Excès de plus de 40 km/h	Excès de ??? km/h	TOTAL
STATIONSSTRAAT RICHTING WACHTEBEKE CENTRUM		61	2						2
Stenenbrug								1	1
Walderdonk		15	16	5					21
Walderdonk		34	32	12					44
Walderdonk		37						1	1
Walderdonk		62	25	10					35
Walderdonk								1	1
WALDERDONK RICHTING LOCHRISTI		28	8	3					11
WALDERDONK RICHTING WACHTEBEKE		26A	4	2					6
WALDERDONK RICHTING WACHTEBEKE		31	9	4					13
WALDERDONK RICHTING ZELZATE		26A	9	2					11
WALDERDONK RICHTING ZELZATE		28	4	7					11
WALDERDONK RICHTING ZELZATE		31	10	3					13
Warande		13	1			1			2
WARANDE RICHTING SINT-KRUIS-WINKEL		13	4	3		1			8
WARANDE RICHTING SINT-KRUIS-WINKEL		15	16	12	1				29
WARANDE RICHTING SINT-KRUIS-WINKEL		5	2	1					3
WARANDE RICHTING SINT-KRUIS-WINKEL		7	9	3	2				14
WARANDE RICHTING WACHTEBEKE		13	10	2					12
WARANDE RICHTING WACHTEBEKE		15	8	4	2				14
WARANDE RICHTING WACHTEBEKE		5	3	3	2				8
WARANDE RICHTING WACHTEBEKE		7	2	2					4
TOTAL			3.881	700	145	47	11	9	4.793

Zelzate

Rue	Borne Kilometrique	Nr de maison	Excès de 0-10 km/h	Excès de 11-20 km/h	Excès de 21-30 km/h	Excès de 31-40 km/h	Excès de plus de 40 km/h	Excès de ??? km/h	TOTAL
-----	-----------------------	-----------------	-----------------------	------------------------	------------------------	------------------------	--------------------------------	----------------------	-------



INFRACTIONS DE VITESSE (autoroutes incluses) : ENDROIT DU CONTRÔLE

2023: 1er semestre

Rue	Borne Kilometrique	Nr de maison	Excès de 0-10 km/h	Excès de 11-20 km/h	Excès de 21-30 km/h	Excès de 31-40 km/h	Excès de plus de 40 km/h	Excès de ??? km/h	TOTAL
A11-E34 Direction Bruges	103.2		4.944	1.699	344	39	13		7.039
A11-E34 Dir Knokke sortie 13 Zelzate-Est	103.2		4	1					5
A11-E34 D Knok acc Zelzate-Ou de Zelzat R4 Cté Ext	103.2		1	1					2
A11-E34 D Knok sort Zelzate-Ou D R4 Cté Ext D Gand	103.2		8	5	2				15
A11-E34 D Knok sort Zelzate-Ou D R4 Cté Ext D Gand				1					1
A11-E34 D Kno sort Zelzt-Ou de D R4 Cté Int D Zelz	103.2		1						1
Assenedesteenweg		112						1	1
ASSENEDESTEENWEG RICHTING ASSENEDE		169	7	1					8
ASSENEDESTEENWEG RICHTING ASSENEDE		169A	7	2					9
ASSENEDESTEENWEG RICHTING ASSENEDE		176	2						2
ASSENEDESTEENWEG RICHTING ASSENEDE		178	6	3		1			10
ASSENEDESTEENWEG RICHTING ASSENEDE		243	1	2					3
ASSENEDESTEENWEG RICHTING ASSENEDE		263	16	9	2				27
ASSENEDESTEENWEG RICHTING RIEME		176		2					2
ASSENEDESTEENWEG RICHTING RIEME		178	4	2					6
ASSENEDESTEENWEG RICHTING RIEME		243	7	6	1				14
ASSENEDESTEENWEG RICHTING ZELZATE		169	9						9
ASSENEDESTEENWEG RICHTING ZELZATE		169A	4	1	1				6
ASSENEDESTEENWEG RICHTING ZELZATE		263	1	3	1				5
Burgemeester Jos. Chalmetlaan		81		1					1
BURGEMEESTER JOS. CHALMETLAAN RICHTING EVERGEM		67	1	1					2
BURGEMEESTER JOS. CHALMETLAAN RICHTING WACHTEBEKE		67		1					1
Grote Markt		1						1	1
Kanaalstraat		19	2						2
Leegstraat		162	5	1					6
Pierets-De Colvenaerplein								2	2
Pres. J.F. Kennedylaan				1				2	3



INFRACTIONS DE VITESSE (autoroutes incluses) : ENDROIT DU CONTRÔLE

2023: 1er semestre

Rue	Borne Kilometrique	Nr de maison	Excès de 0-10 km/h	Excès de 11-20 km/h	Excès de 21-30 km/h	Excès de 31-40 km/h	Excès de plus de 40 km/h	Excès de ??? km/h	TOTAL
R4 Côté Extérieur	60.5		21	11	4				36
R4 Côté Intérieur	1.3		58	8	2	2	2		72
R4 Côté Intérieur	60.5		115	98	12	1	1		227
R4 Côté Intérieur	60.6		7	6	3				16
R4 Côté Intérieur	60.7		6	4	1	1	1		13
R4 Côté Intérieur								1	1
R4, PRES. J.F. KENNEDYLAAN RICHTING GENT	1.3		21	9		1	1		32
R4 RICHTING EVERGEM	60.1	72	6	1					7
R4 RICHTING EVERGEM	60.2		3	2					5
R4 RICHTING EVERGEM	60.5		31	19	3				53
R4 RICHTING GENT	60.5		18	7	1				26
R4 RICHTING JOHN F. KENNEDYLAAN	60.7		27	13	6	3			49
R4 RICHTING WACHTEBEKE	60.2		1						1
R4 RICHTING WACHTEBEKE	60.5		17	11	1				29
R4 RICHTING WACHTEBEKE	60.8		17	6	2				25
R4 RICHTING ZELZATE	59.2		5	4	1				10
Rijkswachtlaan		1	8						8
Rijkswachtlaan								1	1
RIJKSWACHTLAAN RICHTING BURGEMEESTER JOS. CHALM		1A	5	2					7
RIJKSWACHTLAAN RICHTING R4		1A	1	2					3
SINT-STEVENSTRAAT RICHTING ASSENEDE		31		1					1
SINT-STEVENSTRAAT RICHTING EVERGEM		37	5	7	4	1			17
SINT-STEVENSTRAAT RICHTING HAVENLAAN		28C	8	11	8				27
SINT-STEVENSTRAAT RICHTING N423		28C	4	9		1			14
SINT-STEVENSTRAAT RICHTING OVERSLAG		37	7	6	3	1			17
SINT-STEVENSTRAAT RICHTING R4/NEDERLAND		37	1	1					2
SINT-STEVENSTRAAT RICHTING ZELZATE		37		1					1



INFRACTIONS DE VITESSE (autoroutes incluses) : ENDROIT DU CONTRÔLE

2023: 1er semestre

Rue	Borne Kilometrique	Nr de maison	Excès de 0-10 km/h	Excès de 11-20 km/h	Excès de 21-30 km/h	Excès de 31-40 km/h	Excès de plus de 40 km/h	Excès de ??? km/h	TOTAL
STATIONSSTRAAT RICHTING R4		23	3	1					4
Wachtebekestraat		62		1					1
Wachtebekestraat		63	1						1
Westkade		43	1	1					2
Westkade		45	4	4					8
Westkade		50	14	7	3				24
WESTKADE RICHTING NEDERLAND		43	3	2					5
WESTKADE RICHTING PC SINT-JAN BAPTIST		43	1						1
WESTKADE RICHTING RIEME		50	2	4					6
WESTKADE RICHTING ZELZATE		50	1						1
TOTAL			5.452	2.002	405	51	18	8	7.936



INFRACTIONS DE VITESSE (autoroutes incluses) : RÉGIME VITESSE

1er semestre 2023

Vitesse autorisée	Excès de 0-10 km/h	Excès de 11-20 km/h	Excès de 21-30 km/h	Excès de 31-40 km/h	Excès de plus de 40	Excès de ??? km/h	TOTAL
30	759	606	108	14	1	0	1.488
50	2.051	1.213	164	28	9	0	3.465
60	29	18	2	0	0	0	49
70	2.178	357	129	62	32	0	2.758
90	5.055	1.730	350	43	16	0	7.194
120	3.128	343	66	12	5	0	3.554
Inconnu	0	1	0	0	0	42	43
TOTAL	13.200	4.268	819	159	63	42	18.551



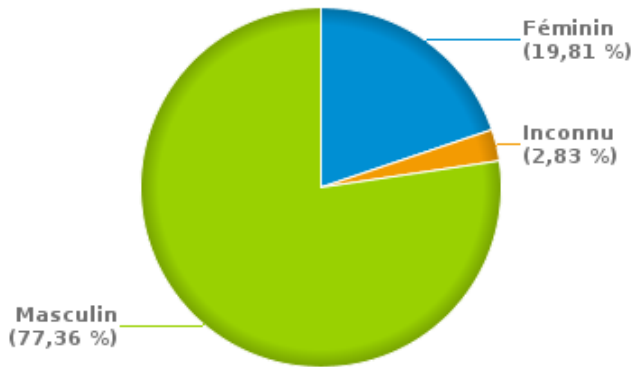
INFRACTIONS ROUTIÈRES (autoroutes incluses) : PROFIL DES CONTREVENANTS

1er semestre 2023

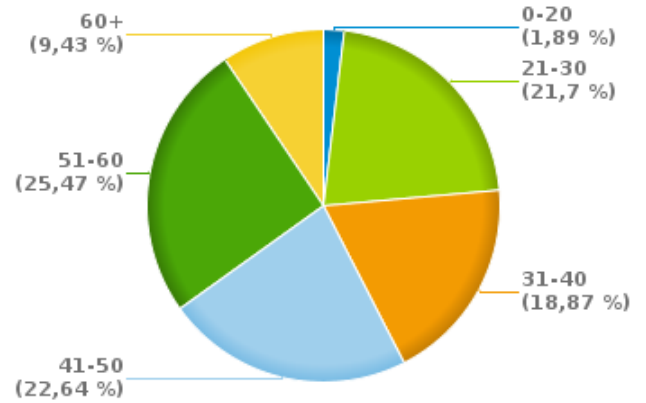
Nombre d'infractions d'alcool par catégorie d'âge et par sexe

	Masculin	Féminin	Inconnu	TOTAL
0-20	1	1	0	2
21-30	14	8	1	23
31-40	18	2	0	20
41-50	20	4	0	24
51-60	20	5	2	27
60+	9	1	0	10
TOTAL	82	21	3	106

% infractions alcool par sexe pour le 1er semestre 2023



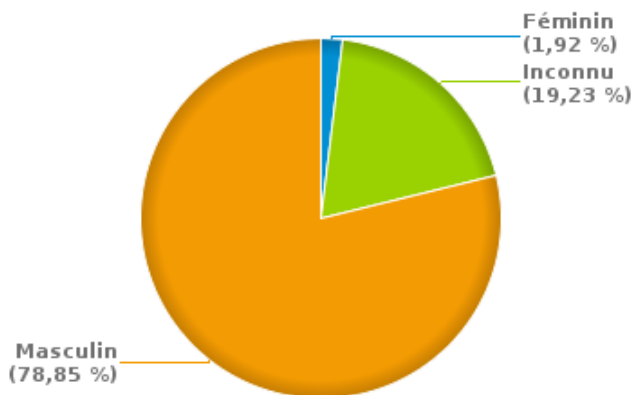
% infractions alcool par catégorie d'âge pour le 1er semestre 2023



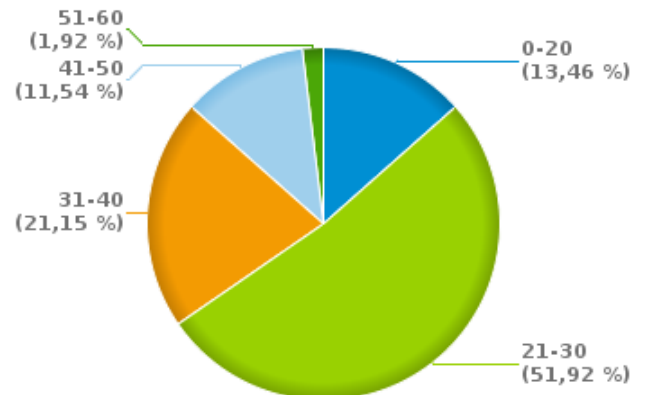
Nombre d'infractions de drogues par catégorie d'âge et par sexe

	Féminin	Inconnu	Masculin	TOTAL
0-20	0	2	5	7
21-30	1	4	22	27
31-40	0	3	8	11
41-50	0	1	5	6
51-60	0	0	1	1
TOTAL	1	10	41	52

% infractions drogues par sexe pour le 1er semestre 2023



% infractions drogues par catégorie d'âge pour le 1er semestre 2023





INFRACTIONS ROUTIÈRES
FILTRES ET PARAMÈTRES SELECTIONNÉS
DANS CE RAPPORT

Année de début de l'infraction	2015
Année de fin de l'infraction	2023
Trimestre(s)	Trim. 1;Trim. 2
Zone de police	ZP LOCHRISTI/MOERBEKE/WACHTEBEKE/ZELZATE
Unité locale/fédérale	
Hors/sur autoroute	(autoroutes incluses)
Unité de police constatante	
Date de clôture de la banque de données	30/09/2023

Date de mise à jour du rapport	08 NOV. 2023 17:00:17
---------------------------------------	-----------------------