

**Aperçu
Infractions routières
(autoroutes incluses)
2023: 1er semestre**

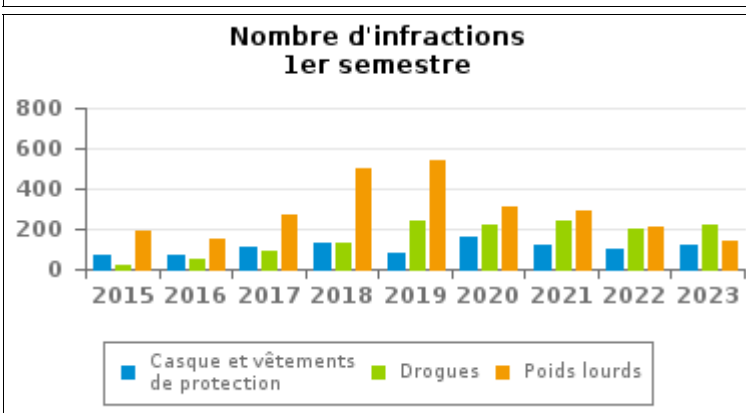
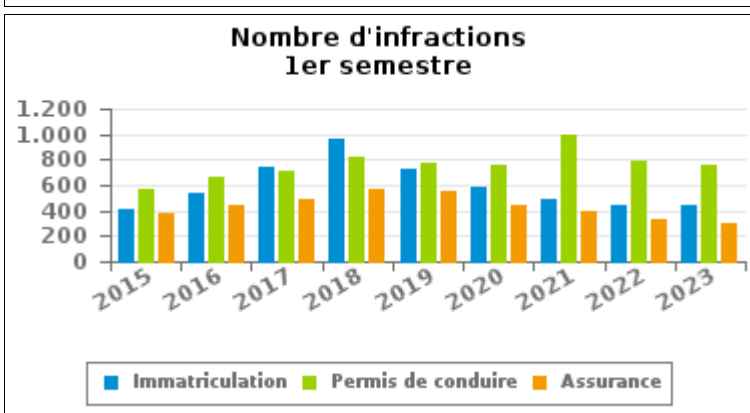
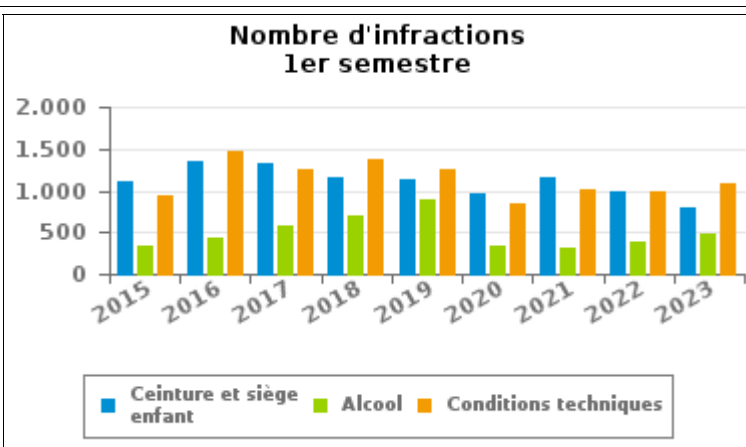
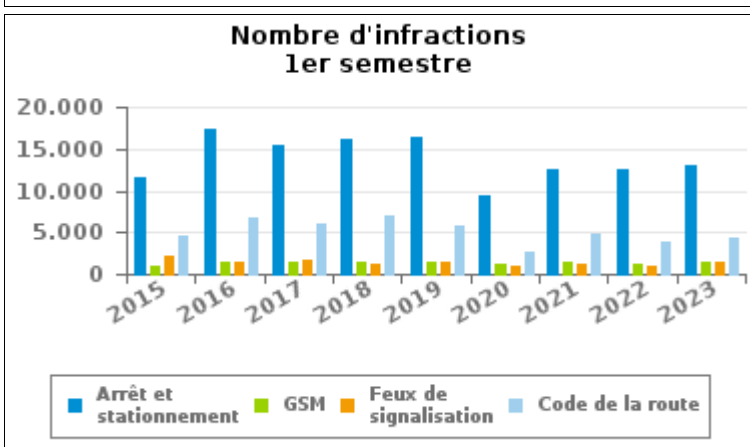
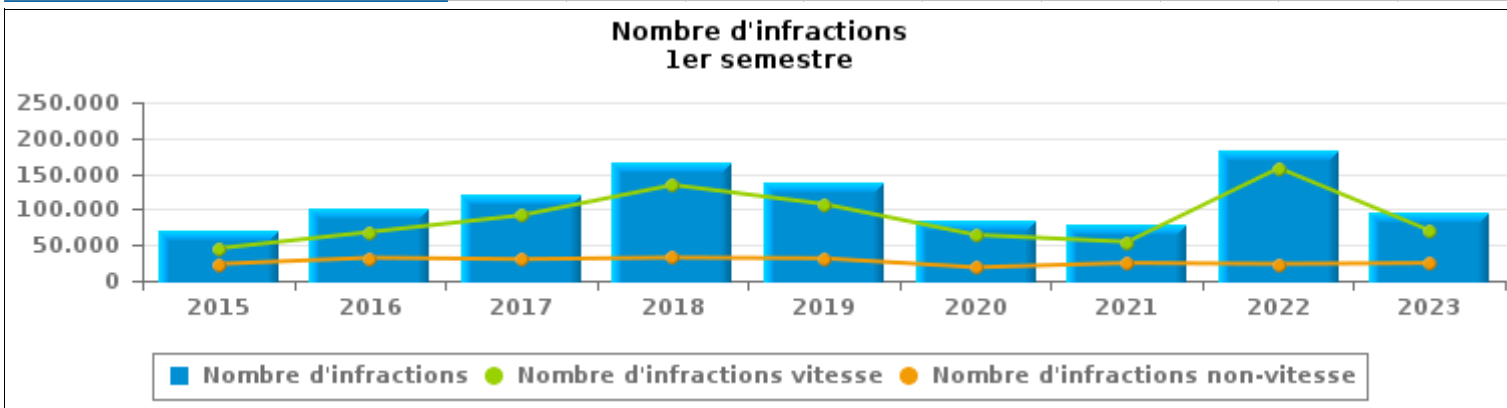
ZP GENT



INFRACTIONS ROUTIÈRES (autoroutes incluses) : APERÇU GÉNÉRAL

Comparaison 1er semestre 2015 - 2023

	2015	2016	2017	2018	2019	2020	2021	2022	2023
NOMBRE TOTAL D'INFRACTIONS	68.916	100.534	121.979	166.661	138.679	82.972	79.393	181.444	94.861
INFRACTIONS PAR THEME									
	2015	2016	2017	2018	2019	2020	2021	2022	2023
Vitesse	45.404	68.323	91.758	134.202	107.325	64.196	54.490	157.873	70.045
Arrêt et stationnement	11.479	17.320	15.347	16.212	16.457	9.463	12.493	12.610	13.096
GSM	1.013	1.344	1.510	1.546	1.483	1.094	1.505	1.313	1.566
Casque et vêtements de protection	67	73	112	129	80	160	118	105	116
Ceinture et siège enfant	1.108	1.343	1.325	1.146	1.124	966	1.145	991	791
Feux de signalisation	2.240	1.483	1.591	1.194	1.434	891	1.147	1.023	1.524
Code de la route	4.688	6.854	6.133	7.104	5.726	2.681	4.733	3.960	4.274
Alcool	334	424	578	702	892	334	308	381	485
Drogues	25	55	90	134	238	225	243	204	218
Conditions techniques	931	1.463	1.244	1.376	1.254	843	1.021	981	1.081
Immatriculation	413	537	735	958	725	586	484	442	438
Permis de conduire	572	662	717	826	774	755	996	790	755
Assurance	381	446	482	572	555	449	400	324	297
Poids lourds	190	153	273	504	544	311	290	206	143
Autres	65	39	75	54	64	15	19	23	21
Inconnu	6	15	9	2	4	3	1	218	11





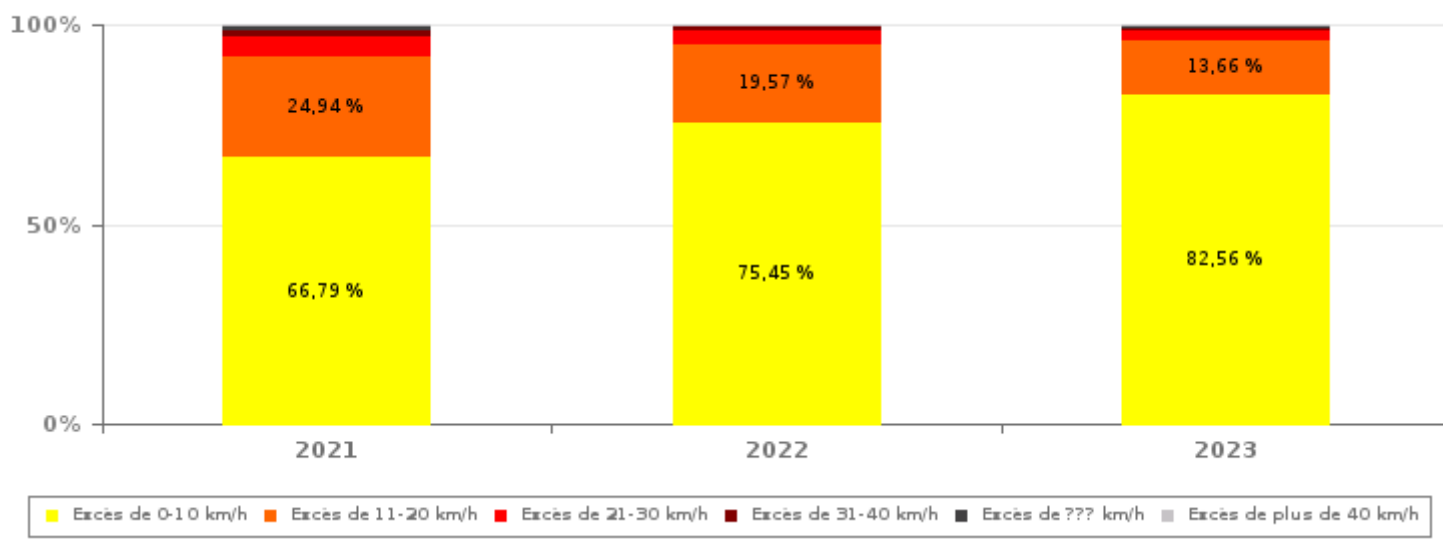
INFRACTIONS ROUTIÈRES (autoroutes incluses) : APERÇU GÉNÉRAL

INFRACTIONS PAR DEGRE DE GRAVITE

Comparaison 1er semestre 2015 - 2023

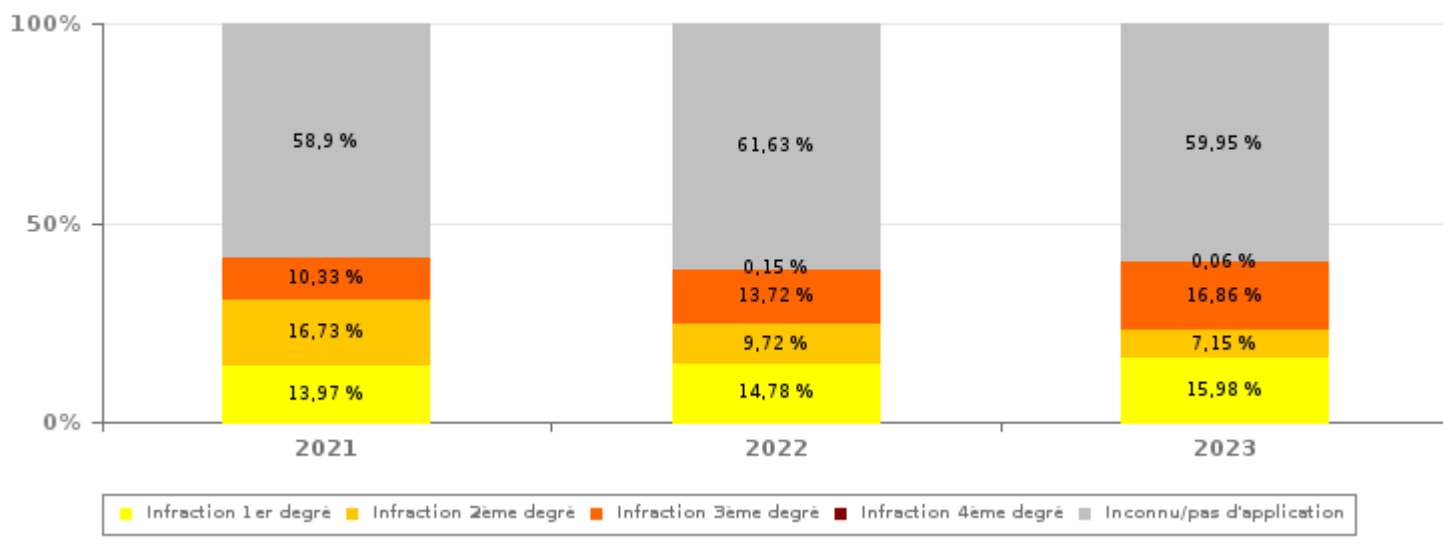
VITESSE	2015	2016	2017	2018	2019	2020	2021	2022	2023
Excès de 0-10 km/h	34.327	49.482	71.707	105.934	79.215	39.796	36.396	119.110	57.827
Excès de 11-20 km/h	8.728	15.455	16.255	22.269	22.253	18.185	13.590	30.892	9.570
Excès de 21-30 km/h	1.599	2.413	2.604	4.270	4.062	4.176	2.867	5.545	1.672
Excès de 31-40 km/h	348	470	609	1.053	954	1.150	715	1.291	400
Excès de plus de 40 km/h	150	188	258	368	383	458	376	707	236
Excès de ??? km/h	252	315	325	308	458	431	546	328	340
Sous-total VITESSE	45.404	68.323	91.758	134.202	107.325	64.196	54.490	157.873	70.045

Nombre d'infractions (vitesse): répartition selon la gravité pour le 1er semestre



NON-VITESSE	2015	2016	2017	2018	2019	2020	2021	2022	2023
1er degré	12.153	6.975	6.560	7.293	4.954	2.669	3.479	3.484	3.966
2ème degré	5.213	3.690	3.429	3.303	3.886	2.906	4.167	2.292	1.774
3ème degré	3.797	3.926	3.006	3.191	3.489	1.765	2.573	3.234	4.185
4ème degré	24	45	36	24	31	48	16	35	15
Inconnu/Pas d'application	2.325	17.575	17.190	18.648	18.994	11.388	14.668	14.526	14.876
Sous-total NON-VITESSE	23.512	32.211	30.221	32.459	31.354	18.776	24.903	23.571	24.816

Nombre d'infractions (non-vitesse): répartition selon la gravité pour le 1er semestre





INFRACTIONS ROUTIÈRES (autoroutes incluses) : APERÇU GÉNÉRAL

INFRACTIONS PAR DEGRE DE GRAVITE

Comparaison 1er semestre 2015 - 2023



INFRACTIONS ROUTIÈRES (autoroutes incluses) : APERÇU GÉNÉRAL

Comparaison par mois 1er semestre 2023

	Jan	Fév	Mar	Avr	Mai	Juin	TOTAL
NOMBRE TOTAL D'INFRACTIONS	14.918	22.867	18.860	15.105	13.029	10.082	94.861
INFRACTIONS PAR THEME							
	Jan	Fév	Mar	Avr	Mai	Juin	TOTAL
Vitesse	10.707	18.849	13.900	11.647	8.325	6.617	70.045
Arrêt et stationnement	2.241	2.168	2.903	1.817	2.237	1.730	13.096
GSM	213	262	262	222	339	268	1.566
Casque et vêtements de protection	12	7	19	21	24	33	116
Ceinture et siège enfant	84	88	126	112	168	213	791
Feux de signalisation	345	322	503	97	176	81	1.524
Code de la route	620	497	631	678	1.199	649	4.274
Alcool	89	90	60	67	77	102	485
Drogues	41	51	26	36	43	21	218
Conditions techniques	259	285	169	136	124	108	1.081
Immatriculation	76	83	70	74	67	68	438
Permis de conduire	138	99	102	132	165	119	755
Assurance	45	41	55	49	61	46	297
Poids lourds	39	16	27	14	21	26	143
Autres	4	7	6	3	1	0	21
Inconnu	5	2	1	0	2	1	11
INFRACTIONS PAR DEGRE DE GRAVI							
	Jan	Fév	Mar	Avr	Mai	Juin	TOTAL
VITESSE							
Excès de 0-10 km/h	8.147	15.876	11.998	9.724	6.727	5.355	57.827
Excès de 11-20 km/h	2.107	2.288	1.484	1.506	1.242	943	9.570
Excès de 21-30 km/h	290	428	246	280	209	219	1.672
Excès de 31-40 km/h	67	112	77	60	41	43	400
Excès de plus de 40 km/h	35	71	51	27	30	22	236
Excès de ??? km/h	61	74	44	50	76	35	340
Sous-total VITESSE	10.707	18.849	13.900	11.647	8.325	6.617	70.045
NON-VITESSE							
1er degré	573	517	542	667	1.097	570	3.966
2ème degré	222	326	340	260	294	332	1.774
3ème degré	775	739	976	438	729	528	4.185
4ème degré	1	9	2	1	2	0	15
Inconnu/Pas d'application	2.640	2.427	3.100	2.092	2.582	2.035	14.876
Sous-total NON-VITESSE	4.211	4.018	4.960	3.458	4.704	3.465	24.816

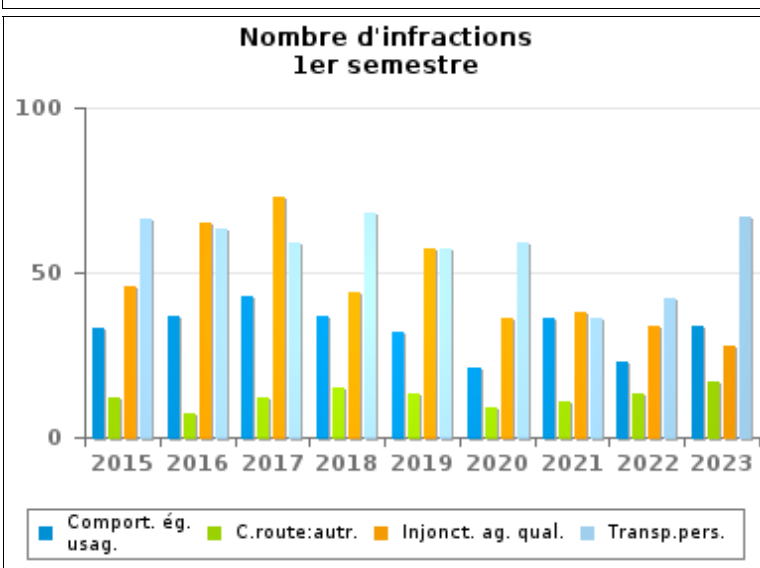
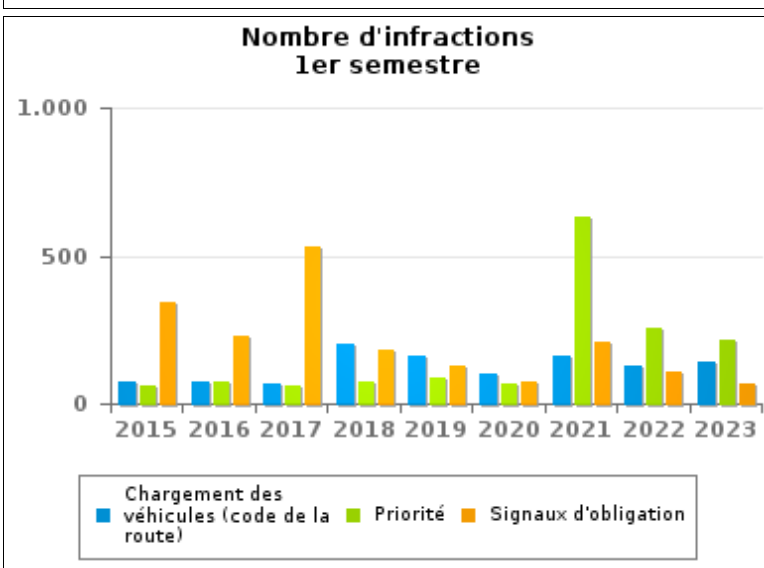
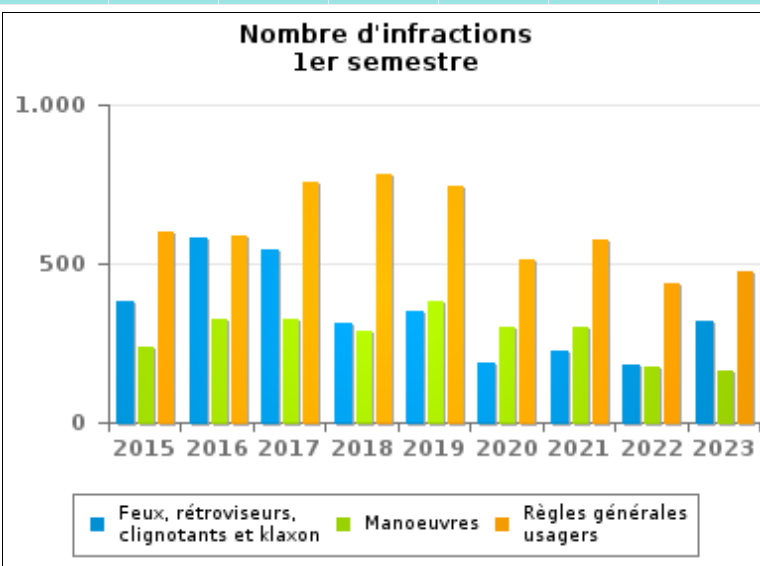
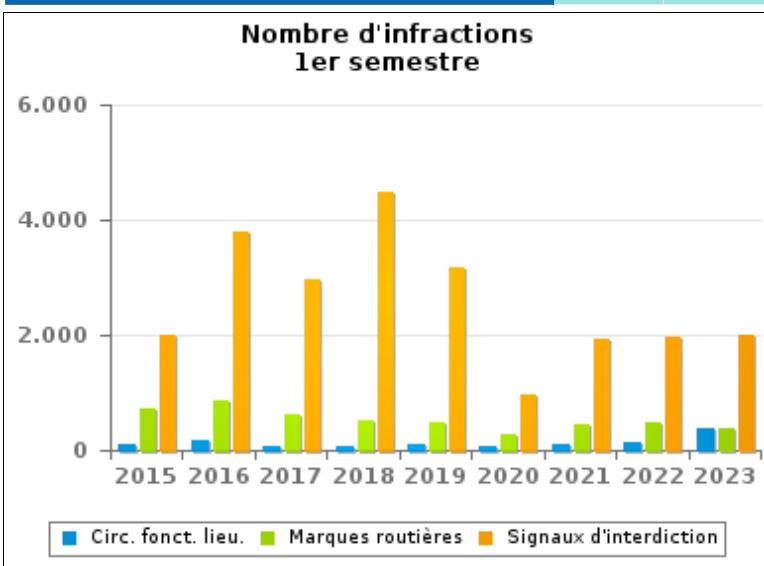


INFRACTIONS ROUTIÈRES (autoroutes incluses) : APERÇU GÉNÉRAL (DÉTAIL)

Comparaison 1er semestre 2015 - 2023

Code de la route

	2015	2016	2017	2018	2019	2020	2021	2022	2023
Signaux d'interdiction	1.994	3.800	2.977	4.487	3.156	951	1.927	1.958	2.010
Règles générales usagers	603	586	758	781	741	510	578	437	476
Marques routières	723	848	631	534	474	287	464	483	380
Feux, rétroviseurs, clignotants et klaxon	381	579	542	310	349	188	225	180	320
Manoeuvres	235	322	322	290	384	299	303	172	160
Signaux d'obligation	343	231	527	184	125	76	211	109	65
Priorité	60	73	61	72	89	68	634	257	212
Circulation en fonction du lieu	119	168	64	82	90	75	110	122	367
Chargement des véhicules (code de la route)	73	75	64	200	159	102	160	130	138
Transport de personnes (code de la route)	66	63	59	68	57	59	36	42	67
Injonctions des agents qualifiés	46	65	73	44	57	36	38	34	28
Comportement à l'égard de certains usagers	33	37	43	37	32	21	36	23	34
Code de la route: autres	12	7	12	15	13	9	11	13	17
TOTAL	4.688	6.854	6.133	7.104	5.726	2.681	4.733	3.960	4.274





INFRACTIONS ROUTIÈRES (autoroutes incluses) : TOP 5 DES INFRACTIONS

1er semestre 2023

Toutes les infractions

Theme	Article de loi	Nombre d'infractions	% (*)
Vitesse	Art. 11.2.1°.a). En dehors des agglomérations, la vitesse est limitée à 120 km à l'heure sur les autoroutes [...].	18.358	19,35%
Vitesse	(Attention : l'infraction suivante est uniquement valable pour la Région flamande) Art. 11.1. Dans les agglomérations, la vitesse est limitée à 50 km à l'heure [...].	19.196	20,24%
Vitesse	(Attention : l'infraction suivante est uniquement valable pour la Région flamande) Art. 22quater. Dans les zones délimitées par les signaux routiers F4a et F4b, la vitesse est limitée à 30 km à l'heure.	16.022	16,89%
Vitesse	Vitesse / Autoroutes / Signal C43 - 90 km/h (hors chantiers). Art. 11.2.1°- a). En dehors des agglomérations, la vitesse est limitée à 120 km à l'heure sur les autoroutes [...]. Les limitations de vitesse inférieures imposées par le signal C43 ou résultant de l'article 11.3. restent d'application. Art. 5. Les usagers doivent se conformer aux signaux lumineux de circulation, aux signaux routiers et aux marques routières, lorsque ceux-ci sont réguliers en la forme, suffisamment visibles et placés conformément aux prescriptions du [...] règlement [général sur la police de la circulation routière et de l'usage de la voie publique]. Art. 68.3. [...] Sign. C43 [avec la mention 90]. A partir du signal jusqu'au [...] [signal C45], interdiction de circuler à une vitesse supérieure à [90 km/h] [...].	8.593	9,06%
Arrêt et stationnement		12.121	12,78%

Infractions du 4ème degré

Theme	Article de loi	Nombre d'infractions	% (*)
Code de la route	Art. 4.1. Les usagers doivent obtempérer immédiatement aux injonctions des agents qualifiés. Art. 4.2.3°. Sont notamment considérées comme injonctions : le balancement transversal d'un feu rouge, qui signifie arrêt pour les conducteurs vers lesquels le feu est dirigé. Art. 4.1°. Sont infractions du quatrième degré au sens de l'article 29§1er, 1er alinéa de la [...] loi relative à la police de la circulation routière, coordonnée le 16 mars 1968: [...] transgresser les ordres [...] [mentionnés à l'article 4.2.3° de l'AR 01-12-1975] d'une personne habilitée.	2	0,00 %
Code de la route	Constitue une infraction de 4ème degré en vertu de l'article 4.4° de l'AR du 30-09-2005 : Art. 20.3.2°. Il est interdit de s'engager sur un passage à niveau lorsque les feux rouges clignotants sont allumés.	5	0,01 %
Code de la route	Constitue une infraction de 4ème degré en vertu de l'article 4.4° de l'AR du 30-09-2005 : Art. 20.3.3°. Il est interdit de s'engager sur un passage à niveau lorsque le signal sonore fonctionne.	1	0,00 %
Code de la route	Constitue une infraction de 4ème degré en vertu de l'article 4.5° de l'AR du 30-09-2005 :Art. 21.4.2°. Il est interdit sur les autoroutes de faire demi-tour.	1	0,00 %
Code de la route	Constitue une infraction de 4ème degré en vertu de l'article 4.5° de l'AR du 30-09-2005 :Art. 21.4.3°. Il est interdit sur les autoroutes de faire marche arrière ou de rouler en sens contraire au sens obligatoire.	1	0,00 %
Code de la route	Constitue une infraction de 4ème degré en vertu de l'article 4.7° de l'AR du 30-09-2005 :Art. 50. Sauf autorisation spéciale de l'autorité légalement habilitée, il est interdit de se livrer sur la voie publique à des luttes de vitesse, ainsi qu'à des épreuves sportives, notamment des courses ou concours de vitesse, de régularité ou d'adresse.	5	0,01 %



INFRACTIONS ROUTIÈRES (autoroutes incluses) : TOP 5 DES INFRACTIONS 1er semestre 2023

(*) % par rapport au nombre total d'infractions



INFRACTIONS ROUTIÈRES (autoroutes incluses) : MOMENT

Nombre d'infractions selon le moment de la semaine

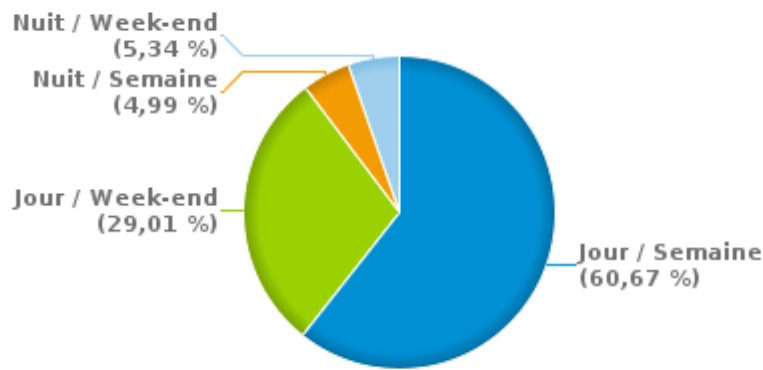
1er semestre 2023

	Semaine			Week-end			TOTAL
	Jour	Nuit	Sous-total	Jour	Nuit	Sous-total	
Vitesse	40.793	4.234	45.027	20.977	4.041	25.018	70.045
Arrêt et stationnement	8.589	119	8.708	4.088	300	4.388	13.096
GSM	1.337	18	1.355	190	21	211	1.566
Casque et vêtements de protection	75	4	79	32	5	37	116
Ceinture et siège enfant	534	10	544	207	40	247	791
Feux de signalisation	1.097	103	1.200	263	61	324	1.524
Code de la route	3.235	68	3.303	767	204	971	4.274
Alcool	60	31	91	242	152	394	485
Drogues	80	10	90	90	38	128	218
Conditions techniques	766	50	816	226	39	265	1.081
Immatriculation	267	15	282	124	32	156	438
Permis de conduire	397	58	455	211	89	300	755
Assurance	168	10	178	88	31	119	297
Poids lourds	128	2	130	10	3	13	143
Autres	17	0	17	1	3	4	21
Inconnu	5	1	6	2	3	5	11
TOTAL	57.548	4.733	62.281	27.518	5.062	32.580	94.861

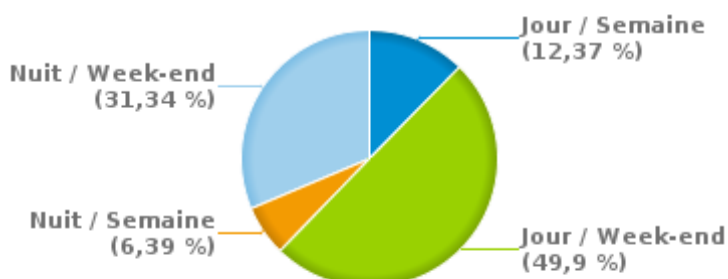
Weekend = Du vendredi 22h00 jusqu'au lundi 06h00
 Semaine = Du lundi 06h00 jusqu'au vendredi 22h00

Jour: de 06h00 à 22h00
 Nuit: de 22h00 à 06h00

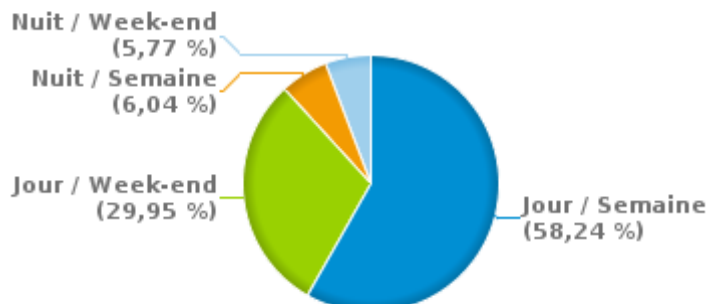
% infractions selon le moment pour le 1er semestre 2023



% infractions alcool selon le moment pour le 1er semestre 2023



% infractions vitesse selon le moment pour le 1er semestre 2023





INFRACTIONS DE VITESSE (autoroutes incluses) : ENDROIT DU CONTRÔLE

2023: 1er semestre

Gent

Rue	Borne Kilométrique	Nr de maison	Excès de 0-10 km/h	Excès de 11-20 km/h	Excès de 21-30 km/h	Excès de 31-40 km/h	Excès de plus de 40 km/h	Excès de ??? km/h	TOTAL
A10-E40 AALTER NAAR DRONGEN RICHTING BRUSSEL	52.5		6.881	437	102	20	14		7.454
A10-E40 D BXL éch Zwijnaard jonct vers A14 D Lille								1	1
A10-E40 Dir Bruxelles	49.0							1	1
A10-E40 Dir Bruxelles	50.0							1	1
A10-E40 Dir Bruxelles	53.0							1	1
A10-E40 Dir Bruxelles						1		1	2
A10-E40 Dir Bruxelles accès 13 Drongen			1						1
A10-E40 Direction Bruxelles Parking Gent	50.5							2	2
A10-E40 Direction Oostende Parking Gent	50.5							1	1
A10-E40 Dir Ostende	42.4		28	14	1	2			45
A10-E40 Dir Ostende	50.0							1	1
A10-E40 Dir Ostende	50.5							1	1
A10-E40 Dir Ostende			5	2				1	8
A10/E40 DRONGEN NAAR ZWIJNAARDE RICHTING BRUSSEL	42.9		1.467	119	31	12	4		1.633
A10-E40 MERELBEKE NAAR ST-D-WESTREM RICHTING OOST	44.9		1.564	134	22	8	8		1.736
A10-E40 SINT-DENIJS-WESTREM NAAR DRONGEN RICHTING	52.5		3.928	310	72	22	13		4.345
A14-E17 Dir Anvers	49.7							1	1
A14-E17 Dir Anvers	52.5		1						1
A14-E17 Dir Anvers	52.6							3	3
A14-E17 Dir Anvers	52.8							1	1
A14-E17 Dir Anvers	54.5							1	1
A14-E17 Dir Anvers			2	4				8	14
A14-E17 Dir Anvers sortie 10 Gentbrugge			1						1
A14-E17 Dir Lille (F)	105.0		2						2
A14-E17 Dir Lille (F)	53.1							1	1
A14-E17 Dir Lille (F)	54.0							1	1



INFRACTIONS DE VITESSE (autoroutes incluses) : ENDROIT DU CONTRÔLE

2023: 1er semestre

Rue	Borne Kilometrique	Nr de maison	Excès de 0-10 km/h	Excès de 11-20 km/h	Excès de 21-30 km/h	Excès de 31-40 km/h	Excès de plus de 40 km/h	Excès de ??? km/h	TOTAL
A14-E17 Dir Lille (F)			2					16	18
A14-E17 GENTBRUGGE RICHTING ANTWERPEN	54.4		4.603	769	109	29	23		5.533
A14-E17 GENTBRUGGE RICHTING KORTRIJK	52.5		3.340	686	141	32	20		4.219
A14-E17 LOKEREN NAAR GENT RICHTING KORTRIJK	54.3		2.567	466	98	25	13		3.169
Aannemersstraat								1	1
ABDIJMOLENSTRAAT RICHTING ANTOON CATRIESTRAAT		78	1	1					2
ABDIJMOLENSTRAAT RICHTING MARIAKERKSESTEENWEG		78	2	1					3
ADOLF BAEYENSSTRAAT RICHTING DENDERMONDSESTEENWEG		126	28	2	1				31
ADOLF BAEYENSSTRAAT RICHTING DENDERMONDSESTEENWEG		182	4	1					5
ADOLF BAEYENSSTRAAT RICHTING OSCAR COLBRANDTSTRAAT		182	8	1					9
ADOLF BAEYENSSTRAAT RICHTING VICTOR BRAECKMANKLAAN		72	19	1					20
ADOLPHE DELLA FAILLELAAN RICHTING MERELBEKE		49	25	2					27
ADOLPHE DELLA FAILLELAAN RICHTING TRAMSTRAAT		49	15						15
ADOLPHE DELLA FAILLELAAN THV ISABELLA VAN OOSTENFELDEN		*	90	12	1				103
Adolphe Pégoudlaan								1	1
Afrikalaan		298						1	1
Afrikalaan								3	3
ALBRECHT RODENBACHSTRAAT RICHTING FERDINAND SNEE		27	3	2	1				6
ALBRECHT RODENBACHSTRAAT RICHTING ZINGEMKOUTER		27	18	6					24
Alfons Braeckmanlaan								1	1
ALFONS BRAECKMANLAAN RICHTING NIEUWELAAN		225	35	16	1		1		53
ALFONS BRAECKMANLAAN RICHTING STATIONSSTRAAT		225	56	16	1				73
Amaryllislaan								1	1
Antoon Sanderusstraat								3	3
ANTWERPSESTEENWEG RICHTING DAMPOORT		418	122	9					131
ANTWERPSESTEENWEG RICHTING GRONDWETLAAN		358	94	6					100
ANTWERPSESTEENWEG RICHTING GRONDWETLAAN		418	28	6	1				35



INFRACTIONS DE VITESSE (autoroutes incluses) : ENDROIT DU CONTRÔLE

2023: 1er semestre

Rue	Borne Kilometrique	Nr de maison	Excès de 0-10 km/h	Excès de 11-20 km/h	Excès de 21-30 km/h	Excès de 31-40 km/h	Excès de plus de 40 km/h	Excès de ??? km/h	TOTAL
ANTWERPSESTEENWEG RICHTING GRONDWETLAAN		776	5	2					7
ANTWERPSESTEENWEG RICHTING LOCHRISTI		781	3	1	1				5
ANTWERPSESTEENWEG RICHTING NIEUWELAAN		776	18	2					20
ANTWERPSESTEENWEG RICHTING NIEUWELAAN		781	4	1					5
ANTWERPSESTEENWEG RICHTING OCTROOIPLEIN		358	60						60
ARTHUR VAN LAETHEMSTRAAT RICHTING BRAEMKASTEELS		29	7						7
August Kekuléstraat								1	1
Aziëstraat		1A						1	1
B401 Direction A14								4	4
B401 Direction Gent Centre	0.8							1	1
B401 Direction Gent Centre								2	2
Bargiekaai								1	1
BARGIEKAAI THV VPL 3775 RICHTING BARGIEBRUG		*	41	19	3	1	2		66
Begijnhoflaan								1	1
Belgradostraat								1	1
Bevelandstraat		1						1	1
Bevrijdingslaan		76						1	1
Bevrijdingslaan								2	2
BEVRIJDINGSLAAN RICHTING PHOENIXSTRAAT		43	15						15
BEVRIJDINGSLAAN RICHTING ROOIGEMLAAN		43	4						4
BIEST RICHTING FERDINANT SNELLAERTPLEIN		1	18	10					28
BIEST RICHTING PAVILJOENWEG		1	11	2					13
Bij Sint-Jacobs								1	1
Binnenring-Drongen								6	6
Binnenring-Sint-Denijs								3	3
Binnenring-Zwijnaarde								6	6
BINNENRING-ZWIJNAARDE RICHTING DRONGEN	31.9		375	114	18	6	1		514



INFRACTIONS DE VITESSE (autoroutes incluses) : ENDROIT DU CONTRÔLE

2023: 1er semestre

Rue	Borne Kilométrique	Nr de maison	Excès de 0-10 km/h	Excès de 11-20 km/h	Excès de 21-30 km/h	Excès de 31-40 km/h	Excès de plus de 40 km/h	Excès de ??? km/h	TOTAL
Blaisantvest		13						1	1
Blaisantvest								3	3
BLAISANTVEST RICHTING BEGIJNHOF LAAN		80	18	4					22
BOESBEEKLAAN RICHTING BEUKENLAAN		2	19	3	1				23
BOESBEEKLAAN RICHTING STEENAARDESTRAAT		2	10	8	1	1			20
BOESBEEKLAAN RICHTING STEENAARDESTRAAT		23	4	4					8
BOESBEEKLAAN RICHTING STIJN STREUVELSLAAN		23	7	2	3				12
BOTERBLOEMLAAN RICHTING KNOTWILGENLAAN		12	10	3					13
BOTERBLOEMLAAN RICHTING VROONSTALLESTRAAT		12	8						8
Botestraat								1	1
BRAEMKASTEELSTRAAT THV VLPL 553 RICHTING EMANUEL		*	231	60	7		1		299
BRAEMKASTEELSTRAAT THV VLPL. 553 RICHTING LAND VAN		*	267	67	4				338
Braemstraat								1	1
BRAEMSTRAAT RICHTING BRAEMKASTEELSTRAAT		22	8		1				9
BRAEMSTRAAT RICHTING BRUSSELSESTEENWEG		22	29	4					33
BREEBROEKSTRAAT RICHTING EEKLOSTRAAT		17	8	1					9
BREEBROEKSTRAAT RICHTING EEKLOSTRAAT		22	3	4					7
BREEBROEKSTRAAT RICHTING GROENESTAAKSTRAAT		17	9	3					12
BREEBROEKSTRAAT RICHTING GROENSTAAKSTRAAT		22	11	3					14
BROEKSTRAAT RICHTING BRUGSEVAART		32	44	19					63
BROEKSTRAAT RICHTING HENRI STORYSTRAAT		32	39	14	2				55
Brugsevaart								1	1
BRUGSEVAART RICHTING GENT		15	1	1					2
BRUGSEVAART RICHTING LIEVEGEM		15	1						1
Buitenring-Drongen								5	5
BUITENRING-DRONGEN RICHTING GENT	37		180	24	3	3			210
Buitenring-Sint-Denijs								3	3



INFRACTIONS DE VITESSE (autoroutes incluses) : ENDROIT DU CONTRÔLE

2023: 1er semestre

Rue	Borne Kilometrique	Nr de maison	Excès de 0-10 km/h	Excès de 11-20 km/h	Excès de 21-30 km/h	Excès de 31-40 km/h	Excès de plus de 40 km/h	Excès de ??? km/h	TOTAL
Buitenring-Zwijnaarde		1						1	1
Buitenring-Zwijnaarde								2	2
Burggravenlaan								1	1
Charles de Kerchovelaan								4	4
CHARLES DE KERCHOVELAAN RICHTING CITADELLAAN		20	4						4
Citadellaan								1	1
Constant Dosscheweg								1	1
Coupure Links				1					1
Deinsesteenweg								2	2
DEINSESTEENWEG RICHTING GENT CENTRUM	3.8		90	64	8		1		163
Dendermondsesteenweg			1						1
DENDERMONDSESTEENWEG RICHTING DAMPOORT		46	69	9	1				79
DENDERMONDSESTEENWEG RICHTING DESTELBERGEN		46	40	8	1				49
De Pintelaan					1	1		1	3
DE PINTELAAN RICHTING GALGLAAN		241	28	2					30
DE PINTELAAN RICHTING GALGLAAN		245	273	107	8				388
Dok-Zuid		35			1				1
Dok-Zuid			1					6	7
DOK-ZUID THV VERLICHTINGSPAAL 10877 RICHTING DAMPO		*	74	25	1	2			102
DOK-ZUID THV VERLICHTINGSPAAL 10877 RICHTING STAPE		*	100	13	3				116
Doornzelestraat								1	1
DOORNZELESTRAAT RICHTING SLEEPSTRAAT		56	13	7					20
DOORNZELESTRAAT RICHTING SLEEPSTRAAT		70	37	9					46
DOORNZELESTRAAT RICHTING STAPELPLEIN		56	17	3	1				21
DOORNZELESTRAAT RICHTING STAPELPLEIN		70	16	5		1			22
Drongensesteenweg				1				3	4
DRONGENSESTEENWEG RICHTING BEVRIJDINGSLAAN		121	32	1					33



INFRACTIONS DE VITESSE (autoroutes incluses) : ENDROIT DU CONTRÔLE

2023: 1er semestre

Rue	Borne Kilometrique	Nr de maison	Excès de 0-10 km/h	Excès de 11-20 km/h	Excès de 21-30 km/h	Excès de 31-40 km/h	Excès de plus de 40 km/h	Excès de ??? km/h	TOTAL
DRONGENSESTEENWEG RICHTING R4		222	103	11	1				115
DRONGENSESTEENWEG RICHTING R40		222	13	4					17
DRONGENSESTEENWEG RICHTING R40 - ROOIGEMLAAN		146	15	3					18
DRONGENSESTEENWEG RICHTING ROOIGEMLAAN		121	23						23
DRONGENSESTEENWEG RICHTING WEVERSTRAAT		146	9						9
DRONGENSESTEENWEG THV VLP 14A20 RICHTING DRONGE	*		106	21	8	2	1		138
DRONGENSESTEENWEG THV VLP 14A22 RICHTING DRONGE	*		117	28	5	1			151
DRONGENSESTEENWEG THV VP 14A28 RICHTING DRONGE	*		125	24	8	2			159
DRONGENSESTEENWEG THV VP 14B22 RICHTING R40 ROOIG	*				72	9	3		84
DRONGENSESTEENWEG THV VP 14B30 RICHTING GENT CEN	*		335	109	19	3	1		467
DUKKELDAMSTRAAT RICHTING MEULLESTEEDESESTEENWEG		18	19						19
DUKKELDAMSTRAAT RICHTING PORT ARTHUSLAAN		18	4						4
DURMSTRAAT RICHTING BUNTSTRAAT		18	18	6	1				25
DURMSTRAAT RICHTING HENRY STORYSTRAAT		18	27	18	3	1			49
Dwight Eisenhowerlaan								2	2
EEDSTRAAT RICHTING HEERWEG-ZUID		18	44	10					54
EEDSTRAAT RICHTING KREKELSTRAAT		18	44	6	2				52
Eeklostraat								2	2
Einde Were		5		1					1
Einde Were								2	2
ELYZESE VELDEN RICHTING BARGIEKAAI		7	1	3					4
ELYZESE VELDEN RICHTING BRUGSEPOORTSTRAAT		12	3	2					5
EMIEL VERHAERENLAAN RICHTING BRAEMKASTEELSTRAAT		54	15						15
EMIEL VERHAERENLAAN RICHTING HENRI PIRENNELAAN		54	12						12
Emile Braunplein								1	1
Engelbert van Arenbergstraat								1	1
EVERGEMSESTEENWEG RICHTING INDUSTRIEWEG		193	2			2			4



INFRACTIONS DE VITESSE (autoroutes incluses) : ENDROIT DU CONTRÔLE

2023: 1er semestre

Rue	Borne Kilometrique	Nr de maison	Excès de 0-10 km/h	Excès de 11-20 km/h	Excès de 21-30 km/h	Excès de 31-40 km/h	Excès de plus de 40 km/h	Excès de ??? km/h	TOTAL
EVERGEMSESTEENWEG RICHTING MOREKSTRAAT		193	1						1
Eversteinlaan			1						1
EVERSTEINLAAN RICHTING INDUSTRIEWEG	47.2		28	16	3				47
Ferdinand Lousbergskaaï								3	3
FERDINAND LOUSBERGSKAAI RICHTING KASTEELLAAN		90	2						2
FERDINAND LOUSBERGSKAAI RICHTING KASTEELLAAN THV		*	2	1					3
FERDINAND LOUSBERGSKAAI RICHTING R40		90	34	2	1				37
FERDINAND LOUSBERGSKAAI RICHTING VLAAMSEKAAI THV		*	9	5					14
Forelstraat								1	1
Francisco Ferrerlaan								2	2
FRANKLIN ROOSEVELTLAAN RICHTING GUSTAAF CALLIERL		140		3					3
FRANKLIN ROOSEVELTLAAN RICHTING GUSTAAF CALLIERL		216	10	1	1				12
Frans van Ryhovelaan		267						1	1
Frans van Ryhovelaan								1	1
FRANS VAN RYHOVELAAN RICHTING DRACENASTRAAT	15.00	156	47	6					53
FRANS VAN RYHOVELAAN RICHTING EDMOND VAN BEVERE		241	1						1
FRANS VAN RYHOVELAAN RICHTING NIEUWEVAART		156	88	10	2				100
FREDERIK BURVENICHSTRAAT RICHTING BRUSSELSESTEEN		100	23	2					25
FREDERIK BURVENICHSTRAAT RICHTING BRUSSELSESTEEN		111	76	9	1				86
FREDERIK BURVENICHSTRAAT RICHTING LEO TERTZWEILLA		100	11						11
FREDERIK BURVENICHSTRAAT RICHTING ROBERT RINSKOP		111	89	19	1				109
Gasmeterlaan		114			1	1			2
Gasmeterlaan		116						1	1
Gasmeterlaan		142						1	1
Gasmeterlaan		148						1	1
Gasmeterlaan								3	3
GASMETERLAAN RICHTING TOLHUISBRUG		114	120	15	3	2	2		142



INFRACTIONS DE VITESSE (autoroutes incluses) : ENDROIT DU CONTRÔLE

2023: 1er semestre

Rue	Borne Kilometrique	Nr de maison	Excès de 0-10 km/h	Excès de 11-20 km/h	Excès de 21-30 km/h	Excès de 31-40 km/h	Excès de plus de 40 km/h	Excès de ??? km/h	TOTAL
GASMETERLAAN RICHTING TOLHUISBRUG		114A	81	14	3				98
GASMETERLAAN THV VERLICHTINGSPAAL 2266 RICHTING T			97	26	9	2	3		137
GAVERGRACHTSTRAAT RICHTING BOSSTRAAT		40	58	17	3				78
GAVERGRACHTSTRAAT RICHTING BOSSTRAAT		97	30	7					37
GAVERGRACHTSTRAAT RICHTING LUCHTERENSTRAAT		40	74	19	3	4			100
GAVERGRACHTSTRAAT RICHTING LUCHTERENSTRAAT		97	10	2		1			13
Gebroeders De Smetstraat								1	1
GEBROEDERS DE SMETSTRAAT RICHTING BEGIJNHOFLAAN		30	7	2					9
GEBROEDERS DE SMETSTRAAT RICHTING GASMETERLAAN		30	5	1					6
Geeraard Van den Daelelaan		39853		1		1			2
Geeraard Van den Daelelaan		VP398	1	3					4
Geeraard Van den Daelelaan			1	1	2		3		7
GEERAARD VAN DEN DAELELAAN THV VPL 39853 RICHTING			142	91	33	12	3		281
Geitstraat								1	1
Gentbruggestraat								1	1
GENT, R40 ROOIGEMLAAN KRUIPUNT N466 DRONGENSEST			367	44	26	11	14		462
Gentstraat			1		2				3
GENTSTRAAT RICHTING GENT		204	16	4					20
GENTSTRAAT RICHTING LOURDESSTRAAT		156	18	6					24
GENTSTRAAT RICHTING OOSTAKKER DORP		156	18	4					22
GENTSTRAAT RICHTING OOSTAKKER DORP		204	20	6	2				28
GESTICHTSTRAAT RICHTING BINNENRING		25	159	65	9	4	1		238
GESTICHTSTRAAT RICHTING BINNENRING - ZWIJNAARDE (25	44	16	2				62
GESTICHTSTRAAT RICHTING R4		23	205	36	4				245
GESTICHTSTRAAT RICHTING R4		25	119	31	6	1			157
GESTICHTSTRAAT RICHTING ZWIJNAARDESESTEENWEG		23	93	24	1				118
GESTICHTSTRAAT RICHTING ZWIJNAARDESESTEENWEG		25	311	112	16	7			446



INFRACTIONS DE VITESSE (autoroutes incluses) : ENDROIT DU CONTRÔLE

2023: 1er semestre

Rue	Borne Kilometrique	Nr de maison	Excès de 0-10 km/h	Excès de 11-20 km/h	Excès de 21-30 km/h	Excès de 31-40 km/h	Excès de plus de 40 km/h	Excès de ??? km/h	TOTAL
Geuzenberg								1	1
Groendreef		181						2	2
GROENSTRAAT RICHTING ANTWERPSESTEENWEG		23	12						12
GROENSTRAAT RICHTING GENTSTRAAT		23	21	6					27
Groot-Brittanniëlaan								1	1
GUSTAAF CALLIERLAAN RICHTING DIERENTUINLAAN		146	17	5					22
HAARDSTEDISTRAAT RICHTING KERAMIEKSTRAAT		28	40	7					47
HAARDSTEDISTRAAT RICHTING STEENAKKER		38	13	4	1				18
HAARDSTEDISTRAAT RICHTING ZWIJNAARDESESTEENWEG		28	42	3					45
HAARDSTEDISTRAAT RICHTING ZWIJNAARDESESTEENWEG		38	9	3					12
HALVEMAANSTRAAT RICHTING ANTWERPSESTEENWEG		115	4						4
HALVEMAANSTRAAT RICHTING CAMPO SANTO PLEIN		115	4						4
HAZENAKKER RICHTING BRAEMKASTEELSTRAAT		20	9	2					11
HAZENAKKER RICHTING OOIEVAARSNEST		20	4						4
Heernislaan								1	1
HEERWEG-NOORD RICHTING HEERWEG-ZUID		131	119	47	1	1	1		169
HEERWEG-NOORD RICHTING ZWIJNAARDESESTEENWEG		131	46	18					64
HEERWEG-ZUID RICHTING HEERWEG-NOORD		66	15	2					17
HEERWEG-ZUID RICHTING HUTSEPOTSTRAAT		32	17	3					20
HEERWEG-ZUID RICHTING PONT-NOORD		66	13	1					14
HEERWEG-ZUID RICHTING REMI VLERICKSTRAAT		32	10	1					11
HEIVELDSTRAAT RICHTING NIEUWELAAN	*		24	6		1			31
HEIVELDSTRAAT RICHTING WESTVELDSTRAAT	*		22	11					33
HOGHEERWEG RICHTING KERKDREEF		51	1	1					2
HOGHEERWEG RICHTING NIEUWSTRAAT		51	2						2
HOGEWEG RICHTING GRONDWETLAAN		62	9						9
HOGEWEG RICHTING GRONDWETLAAN		71	1	1					2



INFRACTIONS DE VITESSE (autoroutes incluses) : ENDROIT DU CONTRÔLE

2023: 1er semestre

Rue	Borne Kilometrique	Nr de maison	Excès de 0-10 km/h	Excès de 11-20 km/h	Excès de 21-30 km/h	Excès de 31-40 km/h	Excès de plus de 40 km/h	Excès de ??? km/h	TOTAL
HOGEWEG RICHTING MOTORSTRAAT		62	6				1		7
HOGEWEG RICHTING MOTORSTRAAT		71	4	4		1			9
HOLISSTRAAT RICHTING ANTOON CATRIESTRAAT		11	44	9		1			54
HOLISSTRAAT RICHTING BOLLEWERKSTRAAT		11	70	19					89
HOLLENAARSTRAAT RICHTING GROENSTRAAT		50	166	56	7		1		230
HOLLENAARSTRAAT RICHTING N70		50	117	29	2				148
Honoré Drubbelstraat		19						1	1
HONORE DRUBBELSTRAAT RICHTING GENTSTRAAT		51	6						6
HONORE DRUBBELSTRAAT RICHTING LEDERGEMSTRAAT		51	12						12
Hoveniersstraat								1	1
HUNDELGEMSESTEENWEG RICHTING CENTRUM		218A	2	1					3
HUNDELGEMSESTEENWEG RICHTING MERELBEKE		218A	3						3
Hutsepotstraat		69	3	3					6
Hutsepotstraat		80	23	3	1				27
HUTSEPOTSTRAAT RICHTING GROTE STEENWEG-NOORD		69	8	1					9
Ijzerlaan								2	2
Industrieweg			1		1	3		10	15
INDUSTRIEWEG RICHTING BRUGSEVAART		30	2	1					3
INDUSTRIEWEG RICHTING HEINAKKER		30	7	1					8
JAN DELVINLAAN RICHTING DESTELBERGEN		113	25	11	3				39
JAN DELVINLAAN RICHTING R40/VLAAMSEKAAI		81B	124	18	1				143
JAN DELVINLAAN RICHTING VLAAMSEKAAI		111	487	205	25	1	1		719
JAN DELVINLAAN RICHTING VLAAMSEKAAI		113	76	30	1				107
JAN DELVINLAAN RICHTING WATERKLUISKAAI		111	288	225	21	4	3		541
JAN DELVINLAAN RICHTING WATERKLUISKAAI		113	63	33	1				97
JAN DELVINLAAN RICHTING WATERKLUISKAAI		81B	76	20	3				99
JAN VAN AELBROECKLAAN RICHTING ARTHUR VAN LAETHE		6	28	3					31



INFRACTIONS DE VITESSE (autoroutes incluses) : ENDROIT DU CONTRÔLE

2023: 1er semestre

Rue	Borne Kilometrique	Nr de maison	Excès de 0-10 km/h	Excès de 11-20 km/h	Excès de 21-30 km/h	Excès de 31-40 km/h	Excès de plus de 40 km/h	Excès de ??? km/h	TOTAL
JAN VAN AELBROECKLAAN RICHTING BRUSSESESTEENWEG		6	24	2					26
JEAN-BAPTISTE DE GHELLINCKLAAN RICHTING BOESBEEKLAAN		59	27	20	6				53
JEAN-BAPTISTE DE GHELLINCKLAAN RICHTING KORTRIJKSINGEL		59	34	20	6				60
Jean Béthunestraat		78						1	1
JOACHIM SCHAYCKSTRAAT RICHTING A. DELLA FAILLELAAN		9	1						1
JOACHIM SCHAYCKSTRAAT RICHTING DORPSTRAAT		9	1						1
JOACHIM SCHAYCKSTRAAT THV VERLICHTINGSPAAL 6 RICHTING DORPSTRAAT		*	29	11	3				43
JOACHIM SCHAYCKSTRAAT THV VPL 6 RICHTING ZANDVOORSTRAAT		*	23	7	1				31
John Kennedylaan		28	1	1					2
John Kennedylaan		5	1						1
John Kennedylaan		KMP 1	3						3
John Kennedylaan		KMP 5	1						1
John Kennedylaan		KP 11	2	1					3
John Kennedylaan		KP 5.	2						2
John Kennedylaan			12	3	3	2	3	10	33
JOHN KENNEDYLAAN RICHTING ZELZATE	11.9	*	205	73	20	3	1		302
Jozef Schellstraat								7	7
JUBILEUMLAAN RICHTING NEERMEERSKAAI		221	17	1					18
JUBILEUMLAAN RICHTING VERENIGDE NATIESLAAN		221	21	3	1				25
JULES DE SAINT-GENOISSTRAAT THV SPORTSCHOOL RICHTING DORPSTRAAT		*	30	1					31
Kantienberg								1	1
Kartuizerlaan								1	1
Kasteellaan								3	3
Keizer Karelstraat								3	3
KEIZER KARELSTRAAT RICHTING SINT-ANNAPLEIN		108	22						22
KEIZER KARELSTRAAT RICHTING SINT-ANNAPLEIN		127	23	5					28
KEIZER KARELSTRAAT RICHTING SINT-JACOBSNIEUWSTRAAT		108	6						6



INFRACTIONS DE VITESSE (autoroutes incluses) : ENDROIT DU CONTRÔLE

2023: 1er semestre

Rue	Borne Kilométrique	Nr de maison	Excès de 0-10 km/h	Excès de 11-20 km/h	Excès de 21-30 km/h	Excès de 31-40 km/h	Excès de plus de 40 km/h	Excès de ??? km/h	TOTAL
KEIZER KARELSTRAAT RICHTING SINT-JACOBSNIEUWSTRAAT		127	19	5					24
Keizersvest								1	1
Keizerviaduct								1	1
KLEINE GENTSTRAAT RICHTING GEMEENTEPLEIN		63	20	3					23
KLEINE GENTSTRAAT RICHTING GEMEENTEPLEIN		65	2	2					4
KLEINE GENTSTRAAT RICHTING WITBAKKERSTRAAT		63	20	9	2				31
KLEINE GENTSTRAAT RICHTING WITBAKKERSTRAAT		65	5	9	1				15
KLEINKOUTERKEN RICHTING STEENAARDESTRAAT		24	7	6	4				17
KLEINKOUTERKEN RICHTING VENNESTRAAT		24	7	2					9
KLOOSTERSTRAAT RICHTING BAARLEDORPSTRAAT		6A	31	4					35
KLOOSTERSTRAAT RICHTING NOORDHOUTSTRAAT		6A	13	1					14
KOERSPLEINSTRAAT RI ALFONS BRAECKMANLAAN	41.3	11	2	4					6
KOERSPLEINSTRAAT RI ALFONS BRAECKMANLAAN		11	570	160	21				751
KOERSPLEINSTRAAT RI HEIVELDSTRAAT		11	71	20	4				95
KOERSPLEINSTRAAT RI HEIVELDSTRAAT		9	121	11	2				134
Kongostraat		36						1	1
KONGOSTRAAT RICHTING BLEKERSDIJK	45.4	45	2	2					4
KONGOSTRAAT RICHTING BLEKERSDIJK		45	2						2
KONGOSTRAAT RICHTING DOK-ZUID		45	17	2					19
KONING ALBERTLAAN RICHTING K. M. HENDRIKAPLEIN		130	1	1					2
KONING ALBERTLAAN RICHTING ROOIGEMLAAN		130	58	8					66
Koningin Fabiolalaan								1	1
KONINGIN FABIOLALAAN RICHTING GORDUNAKAAI		190	20	3		1			24
KONINGIN FABIOLALAAN RICHTING GORDUNAKAAI		74	260	194	40	4	2		500
KONINGIN FABIOLALAAN RICHTING KONINGIN MARIA HENDRIKAPLEIN		190	12	3	1				16
KONINGIN FABIOLALAAN RICHTING KONINGIN MARIA HENDRIKAPLEIN		56	9	2					11
KONINGIN FABIOLALAAN RICHTING KONINGIN MARIA HENDRIKAPLEIN		74	70	45	9	2	1		127



INFRACTIONS DE VITESSE (autoroutes incluses) : ENDROIT DU CONTRÔLE

2023: 1er semestre

Rue	Borne Kilometrique	Nr de maison	Excès de 0-10 km/h	Excès de 11-20 km/h	Excès de 21-30 km/h	Excès de 31-40 km/h	Excès de plus de 40 km/h	Excès de ??? km/h	TOTAL
KONINGIN FABIOLALAAAN RICHTING SNEPKAAI		116	13	11	4				28
KONINGIN FABIOLALAAAN RICHTING SNEPKAAI		56	16	2					18
KONINGIN FABIOLALAAAN RICHTING STATION GENT SINT-PI		116	11	4	1				16
KONINGIN FABIOLALAAAN THV VERLICHTINGSPAAL 6235 RIC		*	129	72	17	2			220
Koopvaardijlaan		56	2				1		3
Koopvaardijlaan				1	1			1	3
KOOPVAARDIJLAAN RICHTING AFRIKALAAAN		56	63	15	1		3		82
KOOPVAARDIJLAAN RICHTING DAMPOORT	41.3	56	7	1	1				9
KOOPVAARDIJLAAN RICHTING DAMPOORT		56	72	16	7				95
Kortrijksesteenweg		1045		1					1
Kortrijksesteenweg		1099						1	1
Kortrijksesteenweg			1					2	3
KORTRIJKSESTEENWEG RICHTING GENT CENTRUM		1041	144	56	8	2			210
KORTRIJKSESTEENWEG RICHTING SINT-MARTENS-LATEM		1046			8	4			12
Krommewal								1	1
KRUISSTRAAT RICHTING ANTOON CATRIESTRAAT		28	78	9	2	2			91
KRUISSTRAAT RICHTING MARIAKERKSESTEENWEG		28	63	14	3	1	1		82
LAND VAN WAASLAAN RICHTING DAMPOORT		88	6	2	1				9
LAND VAN WAASLAAN RICHTING LOCHRISTI		88	12	2					14
LANGEBILKSTRAAT RICHTING GAVERSTRAAT		20	1						1
LANGEBILKSTRAAT RICHTING LISDODDESTRAAT		20			1				1
LANGERBRUGGESTRAAT RICHTING JOHN KENNEDYLAAN		19	125	44	2	2			173
LANGERBRUGGESTRAAT RICHTING PIJPHOEKSTRAAT		19	118	21	4				143
LANGERBRUGGESTRAAT RICHTING PIJPHOEKSTRAAT		21	95	22	2				119
LANGERBRUGGESTRAAT RICHTING PIJPHOEKSTRAAT		25	40	13	3				56
LANGERBRUGGESTRAAT RICHTING R4		21	112	52	2				166
LANGERBRUGGESTRAAT RICHTING R4		25	44	22	4				70



INFRACTIONS DE VITESSE (autoroutes incluses) : ENDROIT DU CONTRÔLE

2023: 1er semestre

Rue	Borne Kilometrique	Nr de maison	Excès de 0-10 km/h	Excès de 11-20 km/h	Excès de 21-30 km/h	Excès de 31-40 km/h	Excès de plus de 40 km/h	Excès de ??? km/h	TOTAL
Lange Violettestraat								1	1
LANGE VIOLETTESTRAAT RICHTING BRUSSESEPOORTSTR		198	23	6	1				30
LANGE VIOLETTESTRAAT RICHTING SINT ANNAPLEIN		198	14	5					19
Ledebergplein								1	1
Leiestraat								1	1
LEO TERTZWEILLAAN RICHTING FREDERIK BURVENICHSTR		16	19	10					29
LEO TERTZWEILLAAN RICHTING KERKSTRAAT		16	26	6	3				35
LIEFKENSSTRAAT RICHTING EVERGEMSESTEENWEG		10	61	13	1				75
LIEFKENSSTRAAT RICHTING EVERGEMSESTEENWEG		14	168	30	1				199
LIEFKENSSTRAAT RICHTING EVERGEMSESTEENWEG		20	19	2	2				23
LIEFKENSSTRAAT RICHTING VROONSTALLESTRAAT		10	208	44	8	1	1		262
LIEFKENSSTRAAT RICHTING VROONSTALLESTRAAT		14	298	84	9		2		393
LIEFKENSSTRAAT RICHTING VROONSTALLESTRAAT		20	94	18	2				114
LINDESTRAAT RICHTING DOORNZELESTRAAT		50A	4	4	1				9
LINDESTRAAT RICHTING JOHN KENNEDYLAAN		50A	12	1		1			14
LOURDESSTRAAT RICHTING GENTSTRAAT		43	36	7					43
LOURDESSTRAAT RICHTING MOTORSTRAAT		43	50	6					56
LUCHTERENKERKWEG RICHTING DEINSESTEENWEG		81	8	3					11
LUCHTERENKERKWEG RICHTING KRUISSTRAAT		81	17	2					19
LUCHTERENSTRAAT RICHTING GAVERGRACHTSTRAAT		11	52	15	1				68
LUCHTERENSTRAAT RICHTING MUSSCHAUVERSTRAAT		11	60	24	6		1		91
LUSTHOFBLAAN RICHTING HOGEKOUTERSTRAAT		42	3						3
MAALTEMEERS RICHTING KORTRIJKSESTEENWEG		15	16	5	2				23
MAALTEMEERS RICHTING N60		15	9	5	3				17
Maïsstraat		1						1	1
MARIAKERKSESTEENWEG RICHTING DEINSESTEENWEG		19	45	5					50
MARIAKERKSESTEENWEG RICHTING DEINSESTEENWEG		49	200	15	1	1			217



INFRACTIONS DE VITESSE (autoroutes incluses) : ENDROIT DU CONTRÔLE

2023: 1er semestre

Rue	Borne Kilometrique	Nr de maison	Excès de 0-10 km/h	Excès de 11-20 km/h	Excès de 21-30 km/h	Excès de 31-40 km/h	Excès de plus de 40 km/h	Excès de ??? km/h	TOTAL
MARIAKERKSESTEENWEG RICHTING DORPSPLEIN		19	40	4					44
MARIAKERKSESTEENWEG RICHTING DORPSPLEIN DRONGE		49	191	11					202
Martelaarslaan								3	3
MAURICE VERDONCKLAAN RICHTING BRUSSESESTEENWEG		35	5	3					8
MAURICE VERDONCKLAAN RICHTING SCHOOLDREEF		35		1					1
MERENDREESESTEENWEG RICHTING DRONGEN		16	52	19	5	1			77
MERENDREESESTEENWEG RICHTING MERENDREE		16	58	15		1			74
Meulesteedsesteenweg								1	1
MEULESTEEDSESTEENWEG RICHTING MEEUWSTRAAT		353	39	12	1				52
MEULESTEEDSESTEENWEG RICHTING MEEUWSTRAAT		375	6						6
MEULESTEEDSESTEENWEG RICHTING MUIDEPOORT		353	13	1		1			15
MEULESTEEDSESTEENWEG RICHTING MUIDEPOORT		375	17	4					21
Muidelaan								1	1
N424, KOOPVAARDIJLAAN RICHTING AFRIKALAAN		56	18	3	1				22
N424, KOOPVAARDIJLAAN RICHTING DAMPOORT		56	49	4	2				55
N43 KORTRIJKSESTEENWEG THV DERBYSTRAAT OVERSTEE		*	1.736	174	21	5	1		1.937
N456 VLIEGTUIGLAAN /N424 AFRIKALAAN RI ZELZATE	1.81		4.583	388	35	20	11		5.037
N461 MERENDREESESTEENWEG RICHTING MERENDREE		16	27	5	1				33
N466 DEINSESTEENWEG RICHTING DRONGENSESTEENWEG	3.5		74	34	6	1			115
N466 DRONGENSESTEENWEG THV VERLICHTINGSPAAL 14A	2.0	*	45	8	7		2		62
N466 Gent (R40) - Deinze (N35)	0.5							1	1
N466 Gent (R40) - Deinze (N35)	3.2							1	1
N466 Gent (R40) - Deinze (N35)	3.8						1		1
N60 KRUIPUNT GROTESTEENWEG-ZUID - KLOSSESTRAAT			377	79		1			457
N60 OUDENAARDSESTEENWEG RICHTING DE STERRE		42	43	4	1				48
N60 OUDENAARDSESTEENWEG RICHTING KRIJGSLAAN		93	206	31	5				242
N9 BRUSSESESTEENWEG THV VLP 161H08 RICHTING MELL			65	13	1	1			80



INFRACTIONS DE VITESSE (autoroutes incluses) : ENDROIT DU CONTRÔLE

2023: 1er semestre

Rue	Borne Kilometrique	Nr de maison	Excès de 0-10 km/h	Excès de 11-20 km/h	Excès de 21-30 km/h	Excès de 31-40 km/h	Excès de plus de 40 km/h	Excès de ??? km/h	TOTAL
N9 Direction Oostende	55.8							1	1
NEERMEERSKAAI THV VERLICHTINGSPAAL 5813 RICHTING E		*	86	18	2				106
NEERMEERSKAAI THV VERLICHTINGSPAAL 5813 RICHTING K		*	74	20	2				96
Neuseplein				1				4	5
NIEUWELAAN RICHTING VICTOR BRAECKMANLAAN	2.5		2						2
NIEUWELAAN THV VERLICHTINGSPAAL 2231 RICHTING VICT	*		1	1					2
Nieuwevaart		51						1	1
Nieuwevaart		KMPL	1						1
Nieuwevaart			1		1	1	2	4	9
NIEUWEVAART RICHTING FRANS VAN RYHOVELAAN	1.4		30	8	4	3	1		46
NIEUWEVAART RICHTING PALINGHUIZEN	1.7		213	50	4	2	2		271
NIEUWEVAART RICHTING PALINGHUIZEN		101	11	3	2				16
Nieuwewandeling								1	1
Nieuwhof		28						2	2
NIJVERHEIDSKAAI RICHTING DESTELBERGEN		7	39	12	1				52
NIJVERHEIDSKAAI RICHTING GENT		7	44	6					50
NIJVERHEIDSKAAI RICHTING GENT-CENTRUM	*	26		1					1
NOKERSTRAAT RICHTING RECHTSTRAAT		50	10	2	1				13
NOKERSTRAAT RICHTING ROSTIJNENSTRAAT		50	8	7					15
NOORDERLAAN THV VERLICHTINGSPAAL 5258 RICHTING WA		*	15	1					16
NOORDERLAAN THV VERLICHTINGSPAAL 5258 RICHTING WE		*	34	11	3		1		49
NOORDERLAAN THV VERLICHTINGSPAAL 5269 RICHTING WA		*	120	25	1	1			147
NOORDERLAAN THV VERLICHTINGSPAAL 5269 RICHTING WE		*	79	16	3				98
Oktrooiplein								1	1
Oudburg								1	1
OUDE-ABDIJSTRAAT RICHTING DRONGENPLEIN		24	2	1					3
OUDE-ABDIJSTRAAT RICHTING DRONGEN STATIONSTRAAT		24	18	14					32



INFRACTIONS DE VITESSE (autoroutes incluses) : ENDROIT DU CONTRÔLE

2023: 1er semestre

Rue	Borne Kilometrique	Nr de maison	Excès de 0-10 km/h	Excès de 11-20 km/h	Excès de 21-30 km/h	Excès de 31-40 km/h	Excès de plus de 40 km/h	Excès de ??? km/h	TOTAL
OUDE-ABDIJSTRAAT RICHTING DRONGENSTATIONSTRAAT		44	8	1					9
Oudenaardsesteenweg		93	1		1				2
Papegaaistraat								1	1
PATIJNTJESTRAAT RICHTING RIJSENBERGSTRAAT		151	48	5					53
PATIJNTJESTRAAT RICHTING SPORTSTRAAT		151	97	20	1	1			119
PAUWSTRAAT RICHTING MUIDEPOORT		7	69	5	1				75
PAUWSTRAAT RICHTING VLIEGTUIGLAAN		7	78	10	1				89
Phoenixstraat		12						1	1
Phoenixstraat								1	1
PIETER PAUWEL RUBENSLAAN RICHTING B402		10	12	6					18
PIETER PAUWEL RUBENSLAAN RICHTING KORTRIJKSESTEE		10	24	10	1				35
Pieter Vanderdonckdoorgang								2	2
PIJKESTRAAT RICHTING HYACINTH LIPPENSSTRAAT		74	16	6	1				23
PIJKESTRAAT RICHTING ORCHIDEESTRAAT		74	61	23	3				87
Poperingestraat		29						1	1
Port Arthurlaan		40	1			2	1		4
Port Arthurlaan						1			1
PORT ARTHURLAAN RICHTING GOOLESTRAAT		40	271	77	12	1	1		362
PORT ARTHURLAAN RICHTING PAUWSTRAAT		40	216	46	6	2			270
Predikherenlei								1	1
R40a Nieuwevaart	1.7					1			1
R40a Nieuwevaart								1	1
R4 Côté Extérieur	17.0							1	1
R4 Côté Extérieur	17.6		221	25	10				256
R4 Côté Extérieur	33.3							1	1
R4 Côté Extérieur	34.5							1	1
R4 Côté Extérieur	36.5							1	1



INFRACTIONS DE VITESSE (autoroutes incluses) : ENDROIT DU CONTRÔLE

2023: 1er semestre

Rue	Borne Kilométrique	Nr de maison	Excès de 0-10 km/h	Excès de 11-20 km/h	Excès de 21-30 km/h	Excès de 31-40 km/h	Excès de plus de 40 km/h	Excès de ??? km/h	TOTAL
R4 Côté Extérieur	37.9							1	1
R4 Côté Extérieur	38.4							1	1
R4 Côté Extérieur	39.9							1	1
R4 Côté Extérieur	7.3						1	1	2
R4 Côté Extérieur	7.5							3	3
R4 Côté Extérieur								8	8
R4 Côté Int acc Gand de N9 Dir Zelzate via R004181								1	1
R4 Côté Intérieur	11.9		1			2			3
R4 Côté Intérieur	17.6		61	12	5	3			81
R4 Côté Intérieur	31.2							1	1
R4 Côté Intérieur	34.0							1	1
R4 Côté Intérieur	4.2							1	1
R4 Côté Intérieur	46.3							12	12
R4 Côté Intérieur	5.0		3						3
R4 Côté Intérieur						1		8	9
R4 Côté Intérieur sortie vers Sneppebrugstraat								2	2
R4 Côté Int sort Gand vers N9 à Mariakerke de A10								1	1
R4 Côté Int sort Drongen de paral vers N466 D Gand						1			1
R4 Côté Int sort Zwijnaar via paral vers N60 D Gand								1	1
R4 Côté Int sort Zwijnrd via paral vers N60 D Ouden	31.6					1	1		2
R4 GENT, INDUSTRIEWEG RICHTING EVERGEM		44,6	107	27	7	1	2		144
R4, JOHN KENNEDYLAAN RICHTING GENT	5.0		134	38	4	1			177
R4, JOHN KENNEDYLAAN RICHTING GENT	5.1		172	66	14	2			254
R4 RICHTING EVERGEM	44.6		32	9	2				43
Rigakaai			1						1
RIJVISSCHESTRAAT RICHTING GROTESTEENWEG -NOORD		25	26	9	1	1			37
RIJVISSCHESTRAAT RICHTING N60		21	20	7	3				30



INFRACTIONS DE VITESSE (autoroutes incluses) : ENDROIT DU CONTRÔLE

2023: 1er semestre

Rue	Borne Kilométrique	Nr de maison	Excès de 0-10 km/h	Excès de 11-20 km/h	Excès de 21-30 km/h	Excès de 31-40 km/h	Excès de plus de 40 km/h	Excès de ??? km/h	TOTAL
RIJVISSCHESTRAAT RICHTING PUTSTRAAT		21	25	14	5				44
RIJVISSCHESTRAAT RICHTING PUTSTRAAT		25	19	14	2				35
Ringvaart de Gand (Direction Escaut - Melle)								1	1
ROBERT RINSKOPFLAAN RICHTING FREDERIK BURVENICHS		33	49	16					65
ROBERT RINSKOPFLAAN RICHTING LAND VAN RODELAAN		33	30	11	2				43
Rodelijvekensstraat		19						1	1
Rooigemlaan		1	81	16	5	1	1		104
Rooigemlaan		17	45	7	1				53
Rooigemlaan		243	3.776	463	77	13	6		4.335
Rooigemlaan		5	51	9	1	1			62
Rooigemlaan		51	19	6	1	1			27
Rooigemlaan								7	7
ROZEMARIJNSTRAAT RICHTING ANTONIUS TRIESTLAAN		64	12	3					15
ROZEMARIJNSTRAAT RICHTING ANTONIUS TRIESTLAAN		72	22	4	1				27
ROZEMARIJNSTRAAT RICHTING ANTONIUS TRIESTLAAN		84	38	2					40
Schepenenvijverstraat								3	3
SINGEL RICHTING MOTORSTRAAT		19	78	21	10	1	3		113
SINGEL RICHTING SCHEEPZATESTRAAT		19	44	16	5	2	1		68
Sint-Amandstraat		59						1	1
Sint-Annaplein		74						1	1
SINT-BERNADETTESTRAAT RICHTING HOGE WEG		221	49	8	2				59
SINT-BERNADETTESTRAAT RICHTING LOURDESSTRAAT		221	51	11					62
SINT-BERNADETTESTRAAT RICHTING MOTORSTRAAT		225	337	64	7	1			409
SINT-BERNADETTESTRAAT RICHTING WATERSTRAAT		225	10	1	2		1		14
Sint-Denijslaan								1	1
SINT-DENIJSLAAN RICHTING GORDUNAKAAI		409	118	47	8	1			174
SINT-DENIJSLAAN RICHTING MAURICE DUPUISLAAN		94	51	21	6				78



INFRACTIONS DE VITESSE (autoroutes incluses) : ENDROIT DU CONTRÔLE

2023: 1er semestre

Rue	Borne Kilometrique	Nr de maison	Excès de 0-10 km/h	Excès de 11-20 km/h	Excès de 21-30 km/h	Excès de 31-40 km/h	Excès de plus de 40 km/h	Excès de ??? km/h	TOTAL
SINT-DENIJSLAAN RICHTING VOSKENSLAAN		409	133	62	4				199
SINT-DENIJSLAAN RICHTING VOSKENSLAAN		94	79	32					111
Sint-Kruis-Winkeldorp								1	1
SINT-KRUIS-WINKELDORP RICHTING JOHN KENNEDYLAAN		44	12	9	3				24
SINT-KRUIS-WINKELDORP RICHTING JOHN KENNEDYLAAN		66	20	3	1	1			25
SINT-KRUIS-WINKELDORP RICHTING WINKELWARANDE		44	8	5	2				15
SINT-KRUIS-WINKELDORP RICHTING WINKELWARANDE		66	11	8					19
Sint-Laurentiuslaan								1	1
SINT-LAURENTIUSLAAN RICHTING DRIESELSTRAAT		34	7	1					8
SINT-LAURENTIUSLAAN RICHTING OOSTAKKER DORP	41.3	34	1						1
SINT-LAURENTIUSLAAN RICHTING OOSTAKKER DORP		34	2						2
Sint-Lievenslaan	6.6		3.767	325	105	43	41		4.281
Sint-Lievenslaan								1	1
SINT-LIEVENSPORTSTRAAT RICHTING KEIZERSVEST		242	51	17	2				70
SINT-LIEVENSPORTSTRAAT RICHTING LANGE VIOLETTEST		242	4						4
Sint-Salvatorstraat								5	5
SINT-SALVATORSTRAAT RICHTING SLEEPSTRAAT		123	4						4
SINT-SALVATORSTRAAT RICHTING VOORMUIDE		123	11	2					13
Sleepstraat								4	4
Staakskenstraat								2	2
Steendam								1	1
TEATERSTRAAT RICHTING VAN GOETHEMSTRAAT		58	7						7
THEATERSTRAAT RICHTING VAN GOETHEMSTRAAT		66	1						1
TIJL UILENSPIEGELSTRAAT RICHTING CHARLES DE COSTER		8	2						2
TIJL UILENSPIEGELSTRAAT RICHTING JAN VAN AELBROECK		8	6	4					10
TOEKOMSTSTRAAT RICHTING FORELSTRAAT		49	31	2		1			34
TOEKOMSTSTRAAT RICHTING FORELSTRAAT		57	31	1					32



INFRACTIONS DE VITESSE (autoroutes incluses) : ENDROIT DU CONTRÔLE

2023: 1er semestre

Rue	Borne Kilometrique	Nr de maison	Excès de 0-10 km/h	Excès de 11-20 km/h	Excès de 21-30 km/h	Excès de 31-40 km/h	Excès de plus de 40 km/h	Excès de ??? km/h	TOTAL
TOEKOMSTSTRAAT RICHTING HEERNISPLEIN		49	15	1					16
TOEKOMSTSTRAAT RICHTING KLINKKOUTERSTRAAT		57	46	4					50
Tolhuislaan		201	28	2					30
Tolhuislaan		27	139	28	6	1			174
Tolhuislaan								7	7
TOLHUISLAAN RICHTING R40		27	381	64	7		1		453
TOLHUISLAAN RICHTING RODELIJVENKENSSTRAAT		201	51	4	1				56
TRAMSTRAAT RICHTING MERELBEKE		31	96	15					111
TRAMSTRAAT RICHTING N60		31	55	10		1			66
TREKWEG RICHTING GERARD WILLEMOTLAAN		10	7						7
TREKWEG RICHTING NEERSTRAAT		10	15	4	1				20
VENNESTRAAT RICHTING BEUKENLAAN		21A	9	3					12
VENNESTRAAT RICHTING LOOFBLOMMESTRAAT		21A	24	2					26
Verenigde-Natieslaan								1	1
VICTOR BRAECKMANLAAN RICHTING ALFONS BRAECKMAN		169	4	1					5
VICTOR BRAECKMANLAAN RICHTING DAMPOORT		154	37	16	2				55
VICTOR BRAECKMANLAAN RICHTING NIEUWELAAN		154	18	10	4	2			34
VICTOR BRAECKMANLAAN RICHTING OCTROOIPLEIN		169	1	4					5
VISITATIESTRAAT RICHTING SINT BERNADETTESTRAAT		112	8	3					11
VISITATIESTRAAT RICHTING SINT BERNADETTESTRAAT		164	3	2					5
Vlaamsekaai								2	2
Vliegtuiglaan								1	1
VOGELHOEKSTRAAT RICHTING BRUSSELSESTEENWEG		21	28	6	1				35
VOORDRIES RICHTING BRAEMKASTEELSTRAAT		2	37	5					42
VOORDRIES RICHTING EMIEL VAN SWEDENLAAN		2	88	13					101
Voormuide		101						1	1
VOORMUIDE RICHTING MUIDEBRUG		18	40	4					44



INFRACTIONS DE VITESSE (autoroutes incluses) : ENDROIT DU CONTRÔLE

2023: 1er semestre

Rue	Borne Kilométrique	Nr de maison	Excès de 0-10 km/h	Excès de 11-20 km/h	Excès de 21-30 km/h	Excès de 31-40 km/h	Excès de plus de 40 km/h	Excès de ??? km/h	TOTAL
VOSKENSLAAN RICHTING KONINGIN MARIA HENDRIKAPLEIN		111	6						6
VOSKENSLAAN RICHTING KORTRIJKSESTEENWEG		111	11	1					12
VOSKENSLAAN RICHTING KORTRIJKSESTEENWEG		97	8	2					10
VOSKENSLAAN RICHTING SINT-DENIJSLAAN		97	1	1					2
Vroonstallestraat		40						1	1
WALSTRAAT RICHTING BRUSSESESTEENWEG		76	10	4					14
WALSTRAAT RICHTING MELLE		76	11	4					15
Watersportlaan								1	1
WERKHUIZENSTRAAT RICHTING PETER BENOITLAAN		89	16	8					24
WERKHUIZENSTRAAT RICHTING VOGELHOEKSTRAAT		89	3	2					5
Wiedauwkaai		124						1	1
Wielewaalstraat								1	1
WIELEWAALSTRAAT RICHTING BRUGSESTEENWEG		26	1						1
WIELEWAALSTRAAT RICHTING BRUGSESTEENWEG		72	32	5					37
WIELEWAALSTRAAT RICHTING GROENDREEF		26	8						8
WIELEWAALSTRAAT RICHTING GROENDREEF		72	82	9	1				92
WOLFPUTSTRAAT RICHTING GENTSTRAAT		102	27	10	1				38
WOLFPUTSTRAAT RICHTING GENTSTRAAT		104	32	9					41
WOLFPUTSTRAAT RICHTING LOCHRISTI		104	20	7					27
WOLFPUTSTRAAT RICHTING SINT-LAURENTIUSLAAN		102	14	8					22
Wondelgemstraat								2	2
Yachtdreef								1	1
ZANDLOPERSTRAAT RICHTING DRIESDREEF		24	4	2					6
ZANDLOPERSTRAAT RICHTING Vliegpleinkouter		54	6	1	1				8
Zandstraat		65						1	1
Zeeschipstraat								1	1
ZEESCHIPSTRAAT RICHTING INDUSTRIEWEG THV VERLICHT		*	10	2					12



INFRACTIONS DE VITESSE (autoroutes incluses) : ENDROIT DU CONTRÔLE

2023: 1er semestre

Rue	Borne Kilometrique	Nr de maison	Excès de 0-10 km/h	Excès de 11-20 km/h	Excès de 21-30 km/h	Excès de 31-40 km/h	Excès de plus de 40 km/h	Excès de ??? km/h	TOTAL
Zuiderlaan								2	2
ZUIDERLAAN THV VERLICHTINGSPAAL 5222 RICHTING GENT		*	8	3		1			12
ZUIDERLAAN THV VERLICHTINGSPAAL 5222 RICHTING R4 -		*	12	7	1				20
Zuidparklaan								1	1
Zuidstationstraat								1	1
Zwijnaardsesteenweg								1	1
TOTAL			57.827	9.570	1.672	400	236	340	70.045



INFRACTIONS DE VITESSE (autoroutes incluses) : RÉGIME VITESSE

1er semestre 2023

Vitesse autorisée	Excès de 0-10 km/h	Excès de 11-20 km/h	Excès de 21-30 km/h	Excès de 31-40 km/h	Excès de plus de 40	Excès de ??? km/h	TOTAL
30	12.459	3.493	415	47	19	0	16.433
50	18.478	2.459	547	167	108	0	21.759
70	1.935	447	49	8	5	0	2.444
90	8.428	1.767	329	87	53	0	10.664
120	16.501	1.388	329	89	51	0	18.358
Inconnu	26	16	3	2	0	340	387
TOTAL	57.827	9.570	1.672	400	236	340	70.045

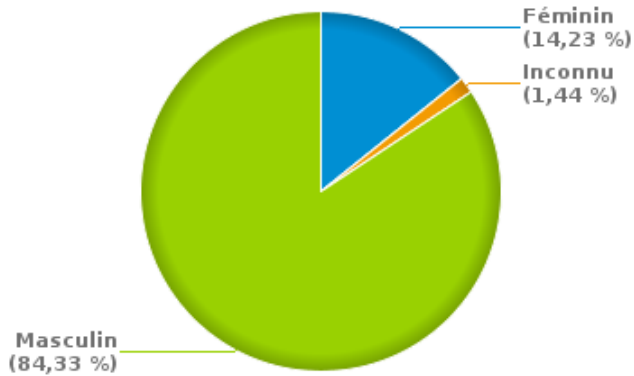
INFRACTIONS ROUTIÈRES (autoroutes incluses) : PROFIL DES CONTREVENANTS

1er semestre 2023

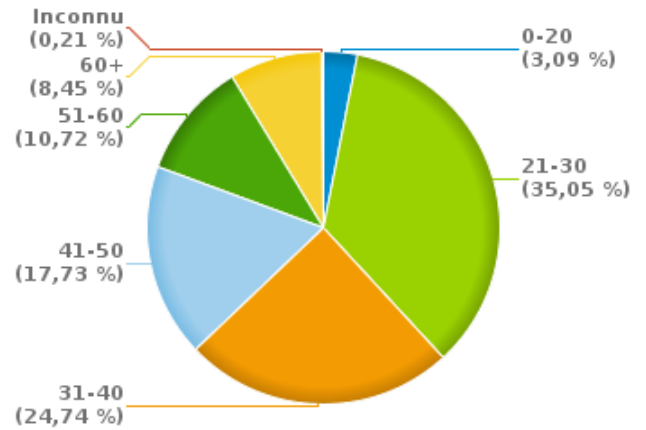
Nombre d'infractions d'alcool par catégorie d'âge et par sexe

	Masculin	Féminin	Inconnu	TOTAL
0-20	15	0	0	15
21-30	143	23	4	170
31-40	96	23	1	120
41-50	72	14	0	86
51-60	48	3	1	52
60+	35	6	0	41
Inconnu	0	0	1	1
TOTAL	409	69	7	485

% infractions alcool par sexe pour le 1er semestre 2023



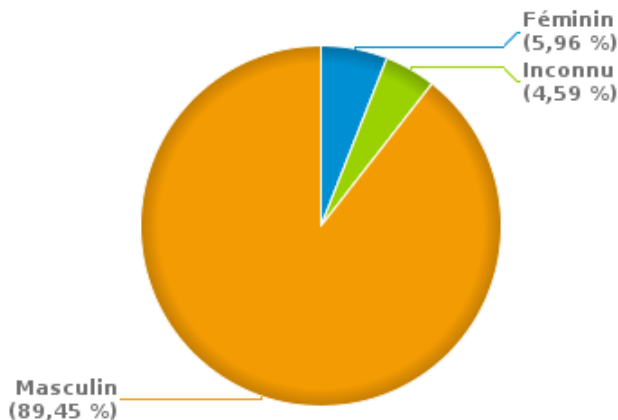
% infractions alcool par catégorie d'âge pour le 1er semestre 2023



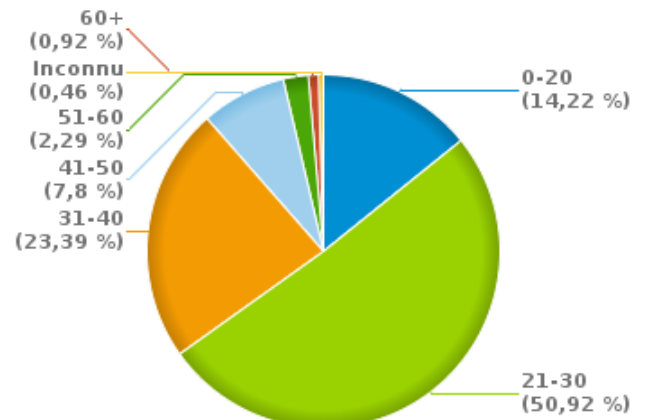
Nombre d'infractions de drogues par catégorie d'âge et par sexe

	Féminin	Inconnu	Masculin	TOTAL
0-20	0	3	28	31
21-30	7	5	99	111
31-40	6	0	45	51
41-50	0	1	16	17
51-60	0	0	5	5
60+	0	0	2	2
Inconnu	0	1	0	1
TOTAL	13	10	195	218

% infractions drogues par sexe pour le 1er semestre 2023



% infractions drogues par catégorie d'âge pour le 1er semestre 2023





INFRACTIONS ROUTIÈRES
FILTRES ET PARAMÈTRES SELECTIONNÉS
DANS CE RAPPORT

Année de début de l'infraction	2015
Année de fin de l'infraction	2023
Trimestre(s)	Trim. 1;Trim. 2
Zone de police	ZP GENT
Unité locale/fédérale	
Hors/sur autoroute	(autoroutes incluses)
Unité de police constatante	
Date de clôture de la banque de données	30/09/2023

Date de mise à jour du rapport	08 NOV. 2023 17:00:17
---------------------------------------	-----------------------