

**Aperçu
Infractions routières
(autoroutes incluses)
2023: 1er semestre**

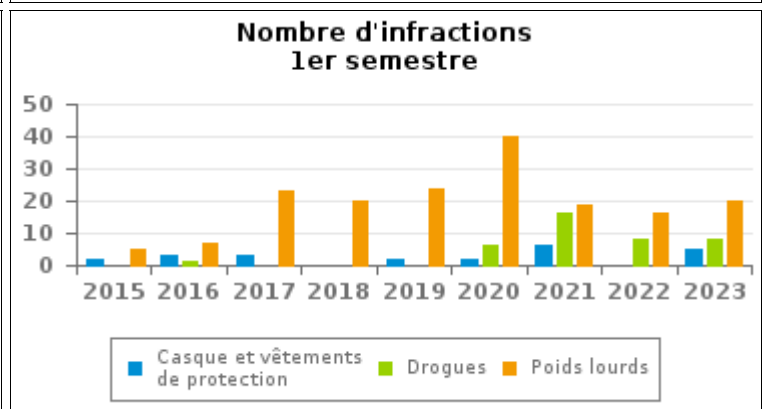
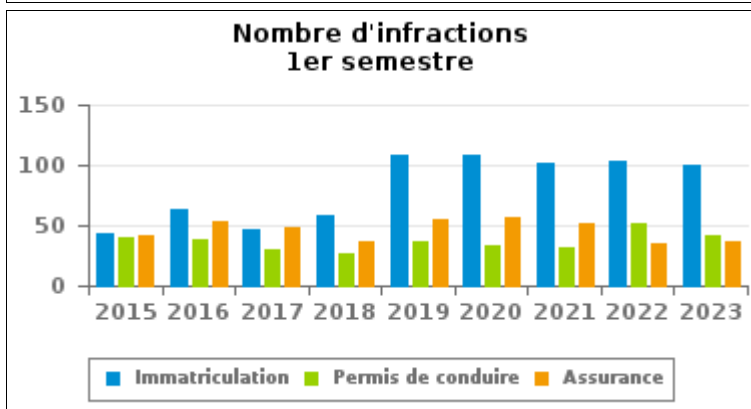
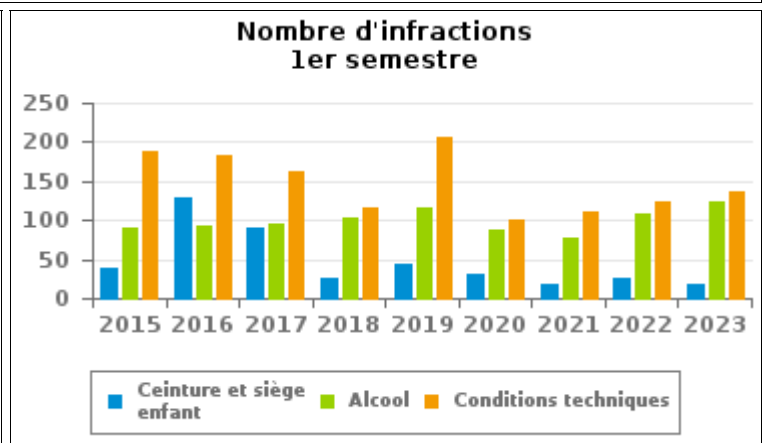
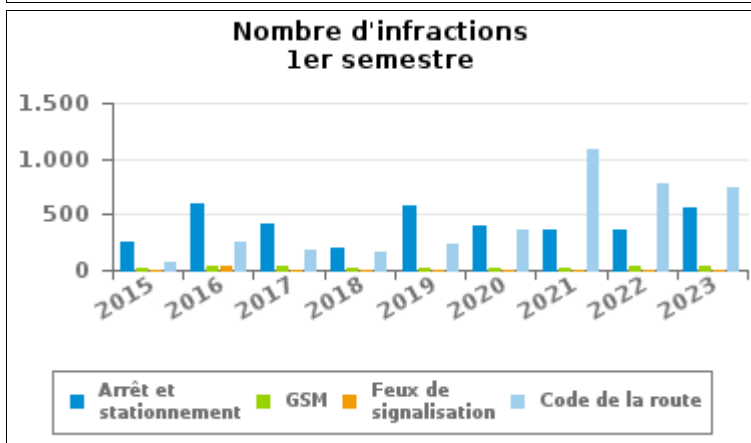
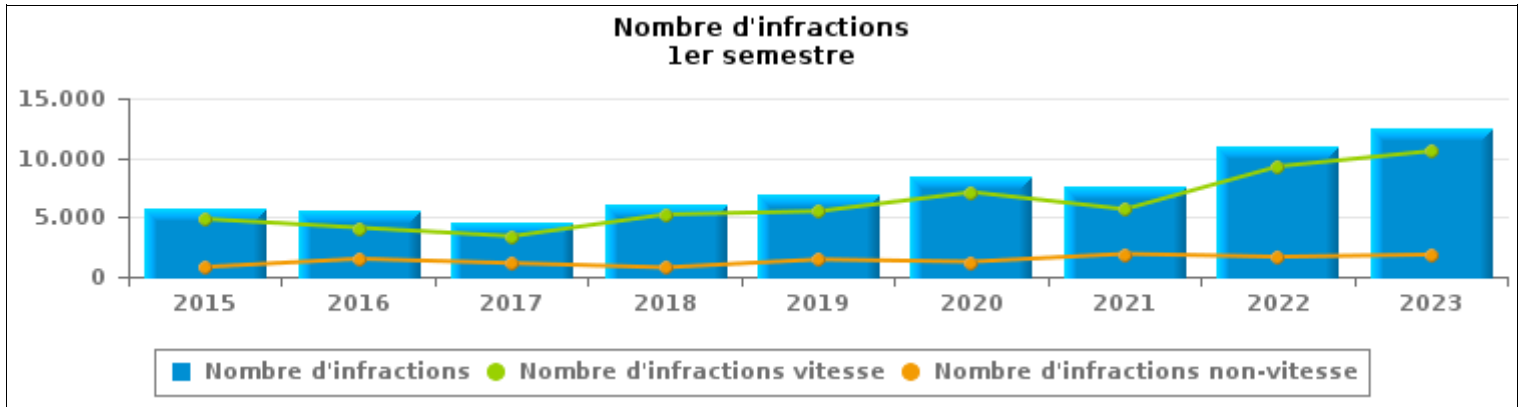
**ZP HAUTE-MEUSE
(DINANT)**



INFRACTIONS ROUTIÈRES (autoroutes incluses) : APERÇU GÉNÉRAL

Comparaison 1er semestre 2015 - 2023

	2015	2016	2017	2018	2019	2020	2021	2022	2023
NOMBRE TOTAL D'INFRACTIONS	5.679	5.634	4.550	6.016	6.960	8.375	7.597	10.950	12.424
INFRACTIONS PAR THEME									
	2015	2016	2017	2018	2019	2020	2021	2022	2023
Vitesse	4.858	4.124	3.407	5.239	5.504	7.113	5.675	9.274	10.565
Arrêt et stationnement	261	596	410	198	584	396	362	366	554
GSM	26	34	44	12	25	24	27	31	33
Casque et vêtements de protection	2	3	3	0	2	2	6	0	5
Ceinture et siège enfant	38	128	90	25	45	32	17	26	18
Feux de signalisation	8	38	9	4	6	3	9	3	2
Code de la route	74	261	177	165	237	367	1.082	770	748
Alcool	90	93	95	103	117	87	78	108	123
Drogues	0	1	0	0	0	6	16	8	8
Conditions techniques	188	183	162	116	207	101	111	123	137
Immatriculation	43	64	46	58	108	108	102	103	100
Permis de conduire	40	39	30	27	36	34	31	51	42
Assurance	42	53	49	37	55	56	51	35	37
Poids lourds	5	7	23	20	24	40	19	16	20
Autres	0	0	1	0	0	1	1	2	2
Inconnu	4	10	4	12	10	5	10	34	30





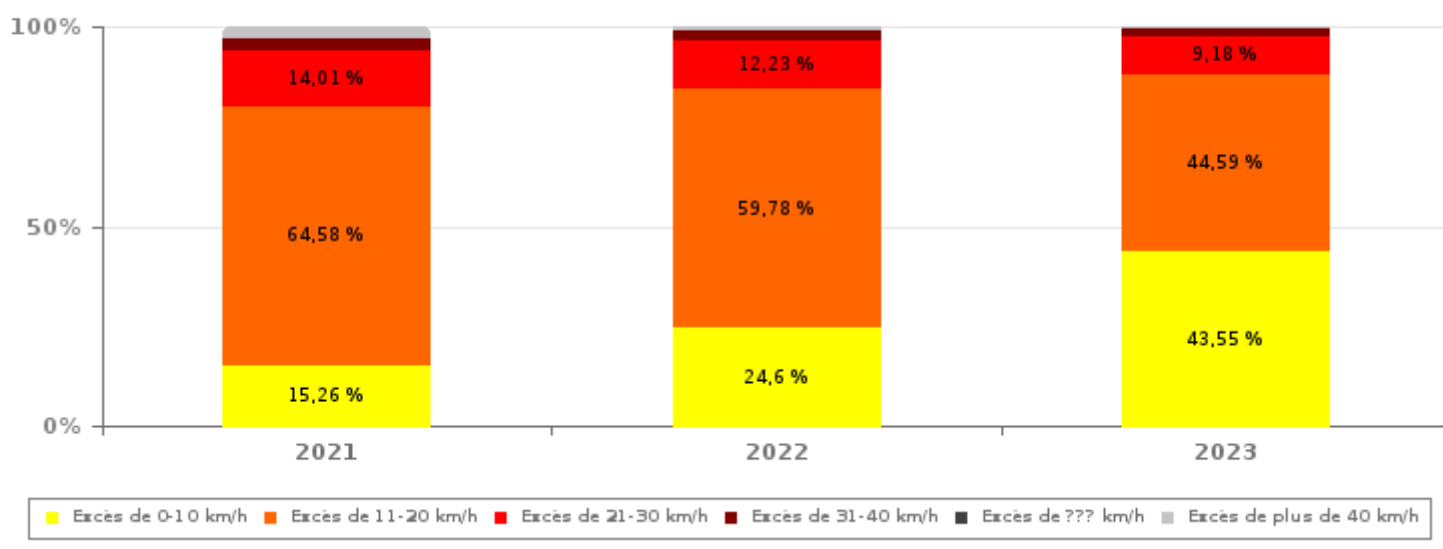
INFRACTIONS ROUTIÈRES (autoroutes incluses) : APERÇU GÉNÉRAL

INFRACTIONS PAR DEGRE DE GRAVITE

Comparaison 1er semestre 2015 - 2023

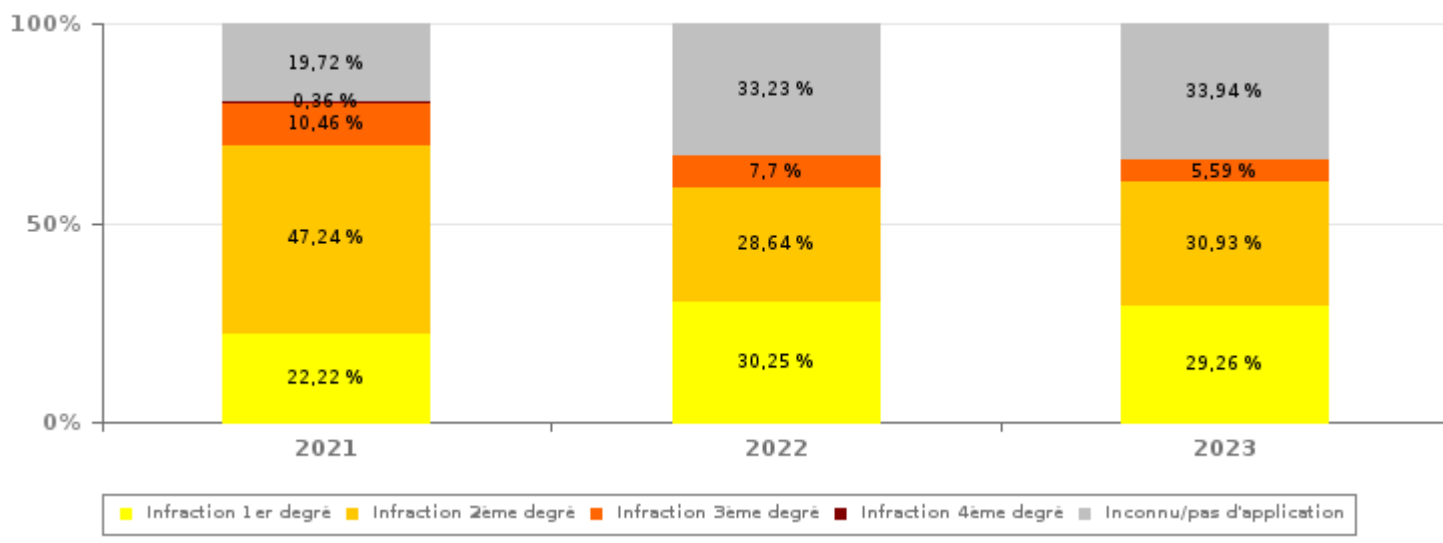
VITESSE	2015	2016	2017	2018	2019	2020	2021	2022	2023
Excès de 0-10 km/h	92	101	167	98	113	1.655	866	2.281	4.601
Excès de 11-20 km/h	3.650	3.218	2.467	4.132	4.278	4.014	3.665	5.544	4.711
Excès de 21-30 km/h	908	643	629	776	854	1.061	795	1.134	970
Excès de 31-40 km/h	143	124	91	177	184	265	179	230	207
Excès de plus de 40 km/h	58	27	45	52	62	109	159	76	70
Excès de ??? km/h	7	11	8	4	13	9	11	9	6
Sous-total VITESSE	4.858	4.124	3.407	5.239	5.504	7.113	5.675	9.274	10.565

Nombre d'infractions (vitesse): répartition selon la gravité pour le 1er semestre



NON-VITESSE	2015	2016	2017	2018	2019	2020	2021	2022	2023
1er degré	204	399	308	179	528	394	427	507	544
2ème degré	228	562	415	251	422	464	908	480	575
3ème degré	25	163	58	30	42	44	201	129	104
4ème degré	1	5	0	4	2	3	7	3	5
Inconnu/Pas d'application	363	381	362	313	462	357	379	557	631
Sous-total NON-VITESSE	821	1.510	1.143	777	1.456	1.262	1.922	1.676	1.859

Nombre d'infractions (non-vitesse): répartition selon la gravité pour le 1er semestre





INFRACTIONS ROUTIÈRES (autoroutes incluses) : APERÇU GÉNÉRAL

INFRACTIONS PAR DEGRE DE GRAVITE

Comparaison 1er semestre 2015 - 2023



INFRACTIONS ROUTIÈRES (autoroutes incluses) : APERÇU GÉNÉRAL

Comparaison par mois 1er semestre 2023

	Jan	Fév	Mar	Avr	Mai	Juin	TOTAL
NOMBRE TOTAL D'INFRACTIONS	1.105	951	2.973	3.002	1.597	2.796	12.424
INFRACTIONS PAR THEME							
	Jan	Fév	Mar	Avr	Mai	Juin	TOTAL
Vitesse	807	654	2.602	2.607	1.385	2.510	10.565
Arrêt et stationnement	95	101	114	127	42	75	554
GSM	6	6	3	9	2	7	33
Casque et vêtements de protection	0	0	1	1	2	1	5
Ceinture et siège enfant	0	5	4	4	1	4	18
Feux de signalisation	0	1	0	0	0	1	2
Code de la route	128	131	142	139	76	132	748
Alcool	21	12	23	26	20	21	123
Drogues	1	1	3	1	2	0	8
Conditions techniques	14	8	33	33	33	16	137
Immatriculation	13	12	23	25	13	14	100
Permis de conduire	9	6	9	7	6	5	42
Assurance	3	4	10	7	7	6	37
Poids lourds	1	6	3	4	4	2	20
Autres	0	0	0	0	2	0	2
Inconnu	7	4	3	12	2	2	30
INFRACTIONS PAR DEGRE DE GRAVI							
VITESSE	Jan	Fév	Mar	Avr	Mai	Juin	TOTAL
Excès de 0-10 km/h	295	89	1.015	1.275	696	1.231	4.601
Excès de 11-20 km/h	394	449	1.312	1.054	527	975	4.711
Excès de 21-30 km/h	91	88	216	220	110	245	970
Excès de 31-40 km/h	20	17	45	40	40	45	207
Excès de plus de 40 km/h	4	10	12	18	12	14	70
Excès de ??? km/h	3	1	2	0	0	0	6
Sous-total VITESSE	807	654	2.602	2.607	1.385	2.510	10.565
NON-VITESSE	Jan	Fév	Mar	Avr	Mai	Juin	TOTAL
1er degré	100	96	100	115	65	68	544
2ème degré	81	97	113	119	52	113	575
3ème degré	13	15	17	28	11	20	104
4ème degré	1	0	2	2	0	0	5
Inconnu/Pas d'application	103	89	139	131	84	85	631
Sous-total NON-VITESSE	298	297	371	395	212	286	1.859

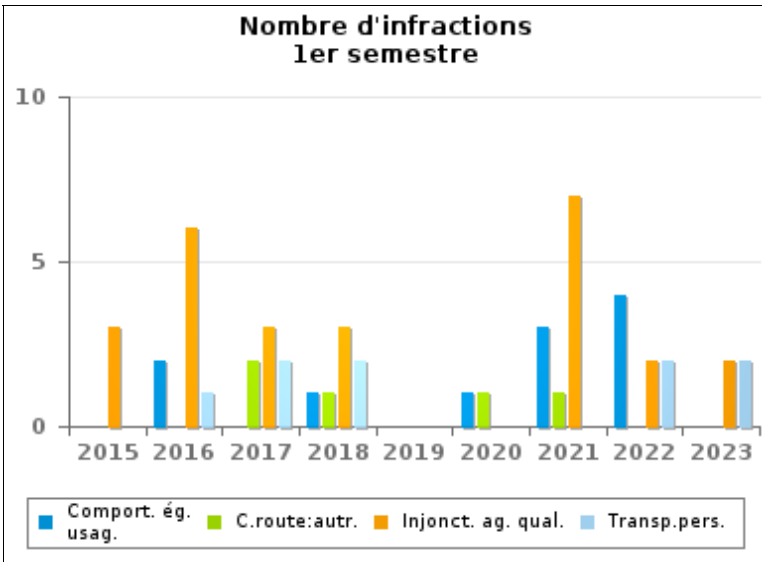
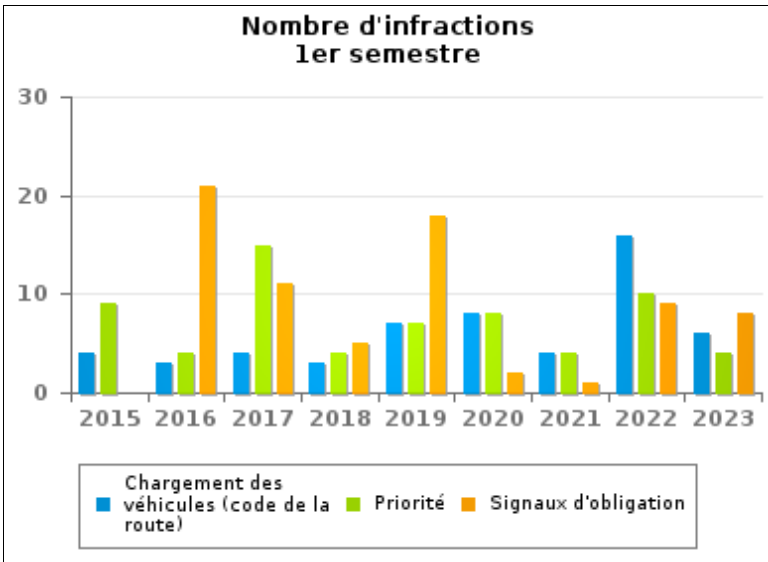
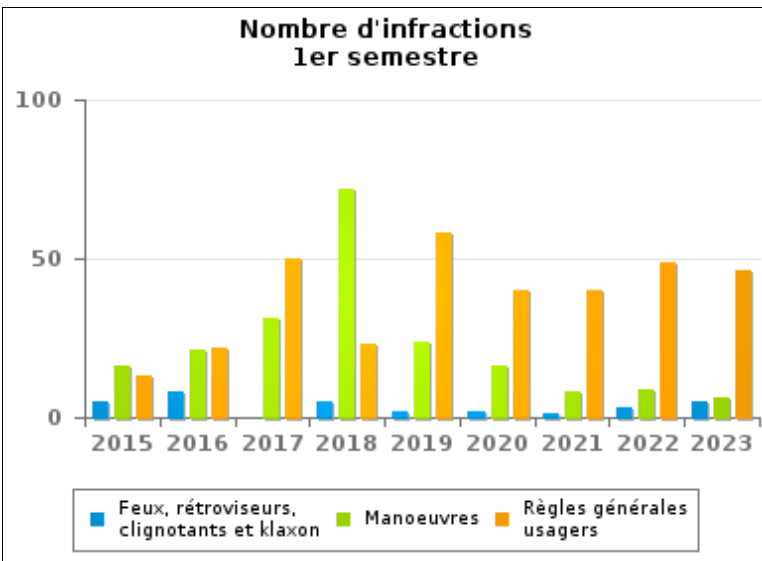
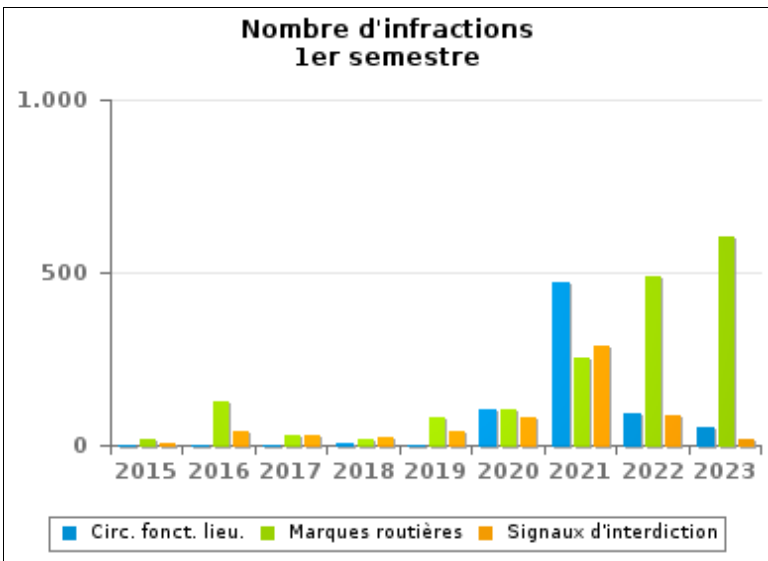


INFRACTIONS ROUTIÈRES (autoroutes incluses) : APERÇU GÉNÉRAL (DÉTAIL)

Comparaison 1er semestre 2015 - 2023

Code de la route

	2015	2016	2017	2018	2019	2020	2021	2022	2023
Marques routières	17	129	31	20	78	103	254	486	602
Circulation en fonction du lieu	2	2	1	5	1	104	470	93	52
Signaux d'interdiction	5	42	27	21	42	82	289	87	15
Règles générales usagers	13	22	50	23	58	40	40	49	46
Manoeuvres	16	21	31	72	24	16	8	9	6
Signaux d'obligation	0	21	11	5	18	2	1	9	8
Priorité	9	4	15	4	7	8	4	10	4
Chargement des véhicules (code de la route)	4	3	4	3	7	8	4	16	6
Feux, rétroviseurs, clignotants et klaxon	5	8	0	5	2	2	1	3	5
Injonctions des agents qualifiés	3	6	3	3	0	0	7	2	2
Comportement à l'égard de certains usagers	0	2	0	1	0	1	3	4	0
Transport de personnes (code de la route)	0	1	2	2	0	0	0	2	2
Code de la route: autres	0	0	2	1	0	1	1	0	0
TOTAL	74	261	177	165	237	367	1.082	770	748





INFRACTIONS ROUTIÈRES (autoroutes incluses) : TOP 5 DES INFRACTIONS

1er semestre 2023

Toutes les infractions

Theme	Article de loi	Nombre d'infractions	% (*)
Vitesse	Art. 11.2.1°.a). En dehors des agglomérations, la vitesse est limitée à 120 km à l'heure sur les autoroutes [...].	3.974	31,99%
Vitesse	[Rég. w. :] Art. 11.1. Dans les agglomérations, la vitesse est limitée à 50 km à l'heure [...].	5.112	41,15%
Vitesse	[Rég. w. :] Art. 11.2.2°.b). En dehors des agglomérations, la vitesse est limitée à 90 km à l'heure sur les autres voies publiques.	586	4,72%
Vitesse	[Rég. w. :] Art. 11.2.2°. b). En dehors des agglomérations, la vitesse est limitée à 90 km à l'heure [...] sur les autres voies publiques. Les limitations de vitesse inférieures imposées par le signal C43 ou résultant de l'article 11.3. restent d'application. Art. 5. Les usagers doivent se conformer aux signaux lumineux de circulation, aux signaux routiers et aux marques routières, lorsque ceux-ci sont réguliers en la forme, suffisamment visibles et placés conformément aux prescriptions du [...] règlement [général sur la police de la circulation routière et de l'usage de la voie publique]. Art. 68.3. [...] Sign. C43 [avec la mention 70]. A partir du signal jusqu'au prochain carrefour [ou signal C45], interdiction de circuler à une vitesse supérieure à [70 km/h] [...].	643	5,18%
Code de la route	Art. 77.4. Des îlots directionnels et des zones d'évitement peuvent être marqués sur le sol par des lignes parallèles obliques de couleur blanche. Les conducteurs ne peuvent pas circuler, ni s'arrêter ni stationner sur ces marques.	264	2,12%

Infractions du 4ème degré

Theme	Article de loi	Nombre d'infractions	% (*)
Code de la route	Constitue une infraction de 4ème degré en vertu de l'article 4.4° de l'AR du 30-09-2005 : Art. 20.3.1°. Il est interdit de s'engager sur un passage à niveau lorsque les barrières sont en mouvement ou fermées.	1	0,01 %
Code de la route	Constitue une infraction de 4ème degré en vertu de l'article 4.4° de l'AR du 30-09-2005 : Art. 20.3.2°. Il est interdit de s'engager sur un passage à niveau lorsque les feux rouges clignotants sont allumés.	2	0,02 %
Code de la route	Constitue une infraction de 4ème degré en vertu de l'article 4.4° de l'AR du 30-09-2005 : Art. 20.3.3°. Il est interdit de s'engager sur un passage à niveau lorsque le signal sonore fonctionne.	1	0,01 %
Code de la route	Constitue une infraction de 4ème degré en vertu de l'article 4.5° de l'AR du 30-09-2005 : Art. 22.2juncto. Les dispositions de l'article 21.4. et 21.6. sont applicables sur les routes pour automobiles. Art. 21.4.3°. Il est interdit sur les autoroutes de faire marche arrière ou de rouler en sens contraire au sens obligatoire.	1	0,01 %

(*) % par rapport au nombre total d'infractions

INFRACTIONS ROUTIÈRES (autoroutes incluses) : MOMENT

Nombre d'infractions selon le moment de la semaine

1er semestre 2023

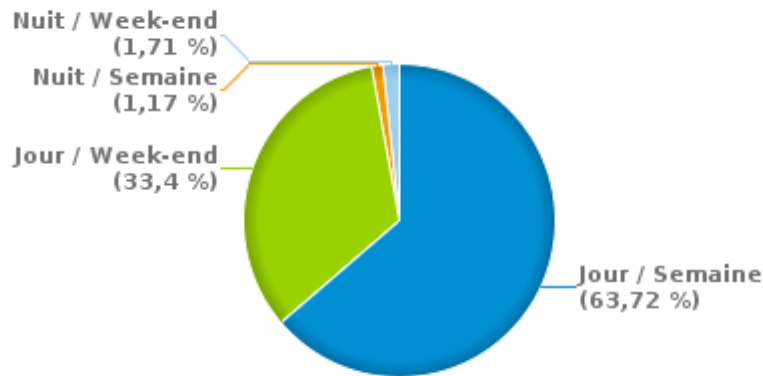


	Semaine			Week-end			TOTAL
	Jour	Nuit	Sous-total	Jour	Nuit	Sous-total	
Vitesse	6.446	122	6.568	3.851	146	3.997	10.565
Arrêt et stationnement	475	1	476	77	1	78	554
GSM	27	0	27	5	1	6	33
Casque et vêtements de protection	3	0	3	2	0	2	5
Ceinture et siège enfant	16	0	16	2	0	2	18
Feux de signalisation	1	0	1	0	1	1	2
Code de la route	629	3	632	109	7	116	748
Alcool	44	6	50	34	39	73	123
Drogues	5	1	6	1	1	2	8
Conditions techniques	100	3	103	27	7	34	137
Immatriculation	71	3	74	24	2	26	100
Permis de conduire	29	3	32	7	3	10	42
Assurance	22	3	25	8	4	12	37
Poids lourds	19	0	19	1	0	1	20
Autres	2	0	2	0	0	0	2
Inconnu	28	0	28	2	0	2	30
TOTAL	7.917	145	8.062	4.150	212	4.362	12.424

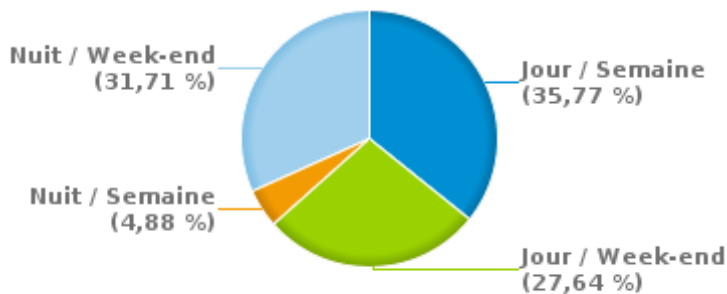
Weekend = Du vendredi 22h00 jusqu'au lundi 06h00
 Semaine = Du lundi 06h00 jusqu'au vendredi 22h00

Jour: de 06h00 à 22h00
 Nuit: de 22h00 à 06h00

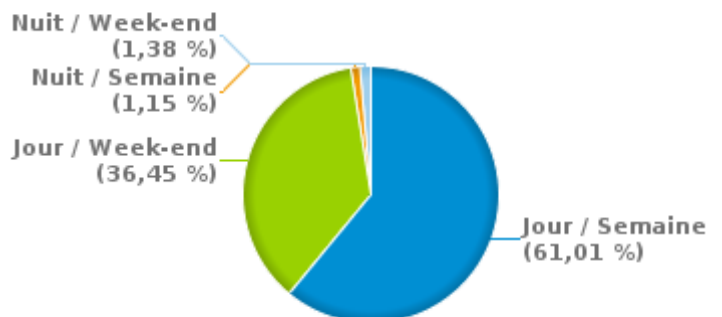
% infractions selon le moment pour le 1er semestre 2023



% infractions alcool selon le moment pour le 1er semestre 2023



% infractions vitesse selon le moment pour le 1er semestre 2023





INFRACTIONS DE VITESSE (autoroutes incluses) : ENDROIT DU CONTRÔLE

2023: 1er semestre

Anhée

Rue	Borne Kilométrique	Nr de maison	Excès de 0-10 km/h	Excès de 11-20 km/h	Excès de 21-30 km/h	Excès de 31-40 km/h	Excès de plus de 40 km/h	Excès de ??? km/h	TOTAL
N92 Direction N95-Dinant	16.8			2					2
N92 Direction N95-Dinant	19.8		12	6	3				21
N 92 VERS ANNEVOIE	18.5		17	24	3	1			45
N 92 VERS DINANT	18.5		58	57	14	2			131
N92 VERS DINANT	16.8		47	65	7	1			120
N92 VERS NAMUR	16.8		23	31	6	1			61
N932 Godinne (N92) - Fraire (N5)	6.1					1			1
N932 Godinne (N92) - Fraire (N5)	6.3				1	1			2
N932 - RUE DE ROUILLON VERS ANNEVOIE	4.25		44	50	4				98
N932 - RUE DE ROUILLON VERS BIOUL	4.25		45	50	6	3	1		105
N 932 VERS ANNEVOIE	6.3		34	76	17	4	4		135
N 932 VERS BIOUL CENTRE	6.25			19	8	1			28
N 932 VERS DENEÉ	6.25			7	1				8
N932 VERS DINANT	1.15		1	22	6	2			31
N 932 VERS METTET	6.3		40	86	24	10	3		163
N932 VERS METTET	1.15		2	37	12		5		56
N96 VERS DINANT	1			1					1
N96 VERS DINANT	2.3			2					2
N96 VERS NAMUR	1		2						2
N96 VERS NAMUR	2.3		1						1
N971 - RUE DE LA MOLIGNEE VERS FALAEN	2.68	102	2	1	2				5
Place des Français								1	1
RUE DE BIOUL VERS ANHEE		40	33	47	8	1	1		90
RUE DE BIOUL VERS BIOUL		40	11	14	3				28
RUE MAISON DE PIERRES VERS ANHEE		38 A	38	20	1	1			60
RUE MAISON DE PIERRES VERS WARNANT		38 A	75	47	8	1			131



INFRACTIONS DE VITESSE (autoroutes incluses) : ENDROIT DU CONTRÔLE

2023: 1er semestre

Rue	Borne Kilométrique	Nr de maison	Excès de 0-10 km/h	Excès de 11-20 km/h	Excès de 21-30 km/h	Excès de 31-40 km/h	Excès de plus de 40 km/h	Excès de ??? km/h	TOTAL
TOTAL			485	664	134	30	14	1	1.328

Dinant

Rue	Borne Kilométrique	Nr de maison	Excès de 0-10 km/h	Excès de 11-20 km/h	Excès de 21-30 km/h	Excès de 31-40 km/h	Excès de plus de 40 km/h	Excès de ??? km/h	TOTAL
A4-E411 Direction Luxembourg (L)	79.0							1	1
N92 VERS HASTIERE	26	16	2	5	1		1		9
N92 VERS HASTIERE	26		9	5	1				15
N92 VERS NAMUR	26		26	23	2	1			52
N936 VERS ACHENE	10.6		2	2					4
N936 VERS ACHENE	10.7			35	12	6	1		54
N936 VERS ACHENE	6.1		24	25	4	1			54
N936 VERS ACHENE	8.7		3	10	1				14
N 936 VERS DINANT	12.8		24	26	6	1			57
N936 VERS DINANT	10.6		1	2					3
N936 VERS DINANT	10.7			33	3	2	1		39
N936 VERS DINANT	15.2		3	10	1				14
N936 VERS DINANT	15.8			1	1				2
N936 VERS DINANT	6.1		22	19	1	1			43
N936 VERS DINANT	8.7			8	1	1			10
N936 VERS DINANT		125	49	34	22	9	3		117
N936 VERS ONHAYE	15.2		16	34	4	1			55
N936 VERS ONHAYE	15.8		1	2	1				4
N936 VERS ONHAYE		125	155	84	8	3	2		252
N 936 VERS SORINNES	12.8		17	17	2	3			39
N94 Direction N95-Dinant	0.8			3					3
N 94 VERS HOUYET	0.5		27	51	9	3			90



INFRACTIONS DE VITESSE (autoroutes incluses) : ENDROIT DU CONTRÔLE

2023: 1er semestre

Rue	Borne Kilométrique	Nr de maison	Excès de 0-10 km/h	Excès de 11-20 km/h	Excès de 21-30 km/h	Excès de 31-40 km/h	Excès de plus de 40 km/h	Excès de ??? km/h	TOTAL
N94 VERS HOUYET	0.8		95	113	14	3	1		226
N 94 VERS ONHAYE	0.5		16	12	1				29
N94 VERS ONHAYE	0.8		86	89	11	1			187
N95 Direction Bouillon	10.5		3	18	2		1		24
N95 Direction Dinant	9.4				1				1
N 95 VERS BEAURAING	8		6	2	1				9
N95 VERS BEAURAING	3.3		3	1					4
N95 VERS BEAURAING	9.4		34	46	18	4	5		107
N95 VERS DINANT	3.3		2	2					4
N95 VERS DINANT	9.4		28	29	3	1			61
N96 Direction N92-Anhée	6.1			1					1
N96 VERS HASTIERE	5.9			1	1				2
N96 VERS HASTIERE	6.1		146	158	24	6	3		337
N96 VERS HASTIERE	8.9		2	1					3
N96 VERS HASTIERE	9.2		25	13					38
N96 VERS NAMUR	6.1		81	94	9	1			185
N96 VERS NAMUR	8.6			7	2				9
N96 VERS NAMUR	8.9		2	4	2	1			9
N96 VERS NAMUR	9.2		18	31	4	1			54
N97 Direction Clavier	29.0							2	2
N97 Direction Philippeville					2				2
Rue d'Anseremme		26		1					1
Rue de la Station								1	1
Rue Saint-Jacques								1	1
TOTAL			928	1.052	175	50	18	5	2.228

Hastière



INFRACTIONS DE VITESSE (autoroutes incluses) : ENDROIT DU CONTRÔLE

2023: 1er semestre

Rue	Borne Kilométrique	Nr de maison	Excès de 0-10 km/h	Excès de 11-20 km/h	Excès de 21-30 km/h	Excès de 31-40 km/h	Excès de plus de 40 km/h	TOTAL
N 908 VERS HASTIERE	2.18			4				4
N 908 VERS PHILIPPEVILLE	2.18		7	9	8	3		27
N909 Heer (Hastière)(N96) - Givet (F)	2.0			1				1
N 909 VERS AGIMONT	1		112	134	24	5		275
N 909 VERS BLAIMONT	1		89	175	29	8	2	303
N909 VERS BLAIMONT	2		3	5				8
N909 VERS GIVET	2		9	15	1			25
N915 VERS BEAURAING	10.5		2					2
N915 VERS BLAIMONT	6.6		1	2				3
N915 VERS BLAIMONT	7.1		35	69	19	4		127
N915 VERS HASTIERE	10.5		2				1	3
N915 VERS ONHAYE	7.1		19	41	4	3	2	69
N96 Direction Givet (F)	15.7		5	3	5	1	1	15
N97 Direction Philippeville	26.9			1				1
RUE DE MEUSE VERS DINANT		12	90	66	16	4		176
RUE DE MEUSE VERS HASTIERE		12	58	35	6	1		100
TOTAL			432	560	112	29	6	1.139

Onhaye

Rue	Borne Kilométrique	Nr de maison	Excès de 0-10 km/h	Excès de 11-20 km/h	Excès de 21-30 km/h	Excès de 31-40 km/h	TOTAL
BONAIR VERS ANTHEE		16	108	98	10		216
BONAIR VERS DINANT		16	95	89	19	3	206
N915 VERS ANTHEE	2.1			2			2
N915 VERS HASTIERE	2.1		1				1
N 936 VERS DINANT	18.9		7	6		1	14
N 936 VERS ONHAYE	18.9		1	7	3		11



INFRACTIONS DE VITESSE (autoroutes incluses) : ENDROIT DU CONTRÔLE

2023: 1er semestre

Rue	Borne Kilométrique	Nr de maison	Excès de 0-10 km/h	Excès de 11-20 km/h	Excès de 21-30 km/h	Excès de 31-40 km/h	TOTAL
N97 Direction Philippeville						1	1
N97 VERS DINANT	17.7		2	4			6
N97 VERS FLORENNES	17.7			3			3
TOTAL			214	209	32	5	460

Yvoir

Rue	Borne Kilométrique	Nr de maison	Excès de 0-10 km/h	Excès de 11-20 km/h	Excès de 21-30 km/h	Excès de 31-40 km/h	Excès de plus de 40 km/h	TOTAL
A4-E411 Direction Bruxelles	73.0				1			1
A4-E411 Direction Bruxelles					1			1
A4-E411 Direction Luxembourg (L)	74		1.599	1.146	288	57	25	3.115
A4-E411 Direction Luxembourg (L)	74.0			11				11
A4-E411 SPONTIN DIRECTION LUXEMBOURG (L)	074.0		441	372	112	18	3	946
N92 VERS DINANT	21.6		84	95	21	3	2	205
N92 VERS DINANT	22		8	6	1			15
N92 VERS YVOIR	21.6		121	86	21	7	1	236
N92 VERS YVOIR	22		2	7				9
N937 VERS PURNODE	0.7		16	12	4	1		33
N937 VERS PURNODE	1.2			105	11			116
N937 VERS YVOIR	0.7		32	24	5			61
N937 VERS YVOIR	1.2		2	314	36	7	1	360
N947 VERS DINANT	13.9		5		1			6
N947 VERS NAMUR	13.9		2	6	1			9
RUE GRANDE VERS NAMUR		25	117	29	11			157
RUE GRANDE VERS YVOIR		25	113	13	3			129
TOTAL			2.542	2.226	517	93	32	5.410



INFRACTIONS DE VITESSE (autoroutes incluses) : ENDROIT DU CONTRÔLE
2023: 1er semestre



INFRACTIONS DE VITESSE (autoroutes incluses) : RÉGIME VITESSE

1er semestre 2023

Vitesse autorisée	Excès de 0-10 km/h	Excès de 11-20 km/h	Excès de 21-30 km/h	Excès de 31-40 km/h	Excès de plus de 40	Excès de ??? km/h	TOTAL
50	2.120	2.486	400	85	21	0	5.112
60	15	21	13	2	0	0	51
70	151	422	106	33	16	0	728
90	333	282	51	13	5	0	684
100	2	0	0	0	0	0	2
120	1.978	1.500	400	74	28	0	3.980
Inconnu	2	0	0	0	0	6	8
TOTAL	4.601	4.711	970	207	70	6	10.565

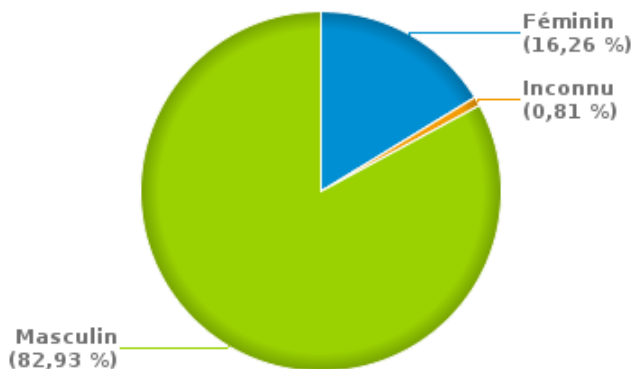
INFRACTIONS ROUTIÈRES (autoroutes incluses) : PROFIL DES CONTREVENANTS

1er semestre 2023

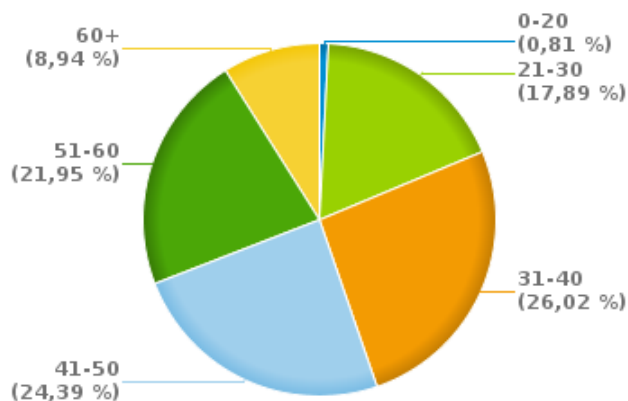
Nombre d'infractions d'alcool par catégorie d'âge et par sexe

	Masculin	Féminin	Inconnu	TOTAL
0-20	1	0	0	1
21-30	17	5	0	22
31-40	26	6	0	32
41-50	24	5	1	30
51-60	24	3	0	27
60+	10	1	0	11
TOTAL	102	20	1	123

% infractions alcool par sexe pour le 1er semestre 2023



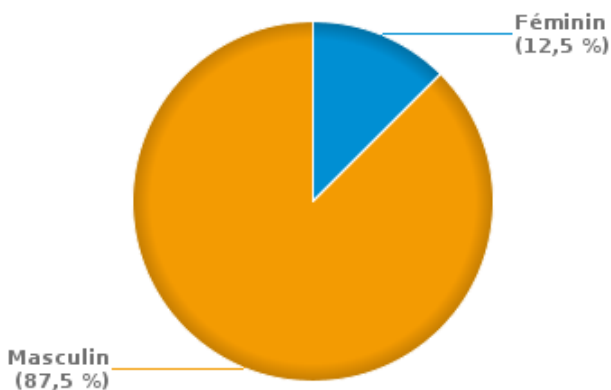
% infractions alcool par catégorie d'âge pour le 1er semestre 2023



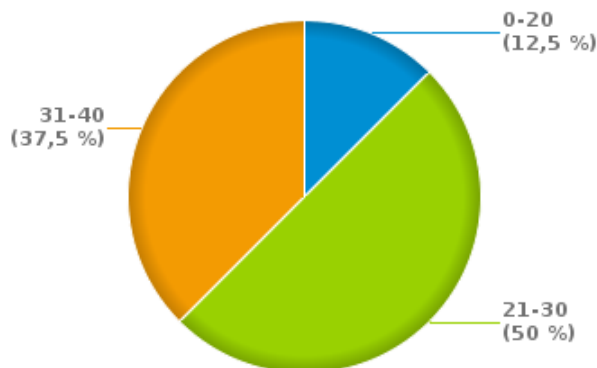
Nombre d'infractions de drogues par catégorie d'âge et par sexe

	Féminin	Masculin	TOTAL
0-20	0	1	1
21-30	0	4	4
31-40	1	2	3
TOTAL	1	7	8

% infractions drogues par sexe pour le 1er semestre 2023



% infractions drogues par catégorie d'âge pour le 1er semestre 2023





INFRACTIONS ROUTIÈRES
FILTRES ET PARAMÈTRES SELECTIONNÉS
DANS CE RAPPORT

Année de début de l'infraction	2015
Année de fin de l'infraction	2023
Trimestre(s)	Trim. 1;Trim. 2
Zone de police	ZP HAUTE-MEUSE (DINANT)
Unité locale/fédérale	
Hors/sur autoroute	(autoroutes incluses)
Unité de police constatante	
Date de clôture de la banque de données	30/09/2023

Date de mise à jour du rapport	08 NOV. 2023 17:00:17
---------------------------------------	-----------------------