

**Aperçu
Infractions routières
(autoroutes incluses)
2023: 1er semestre**

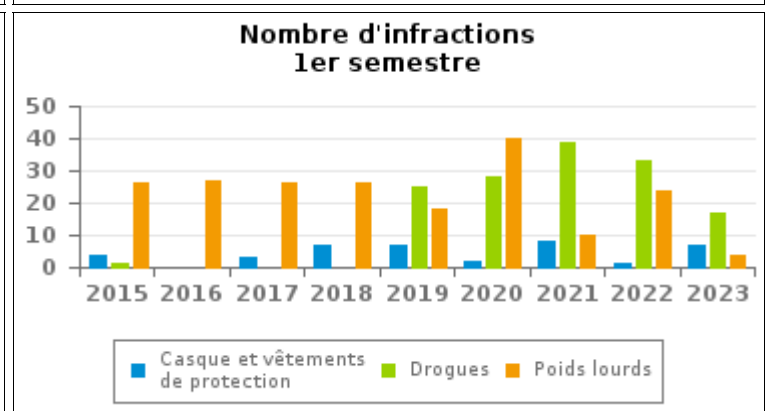
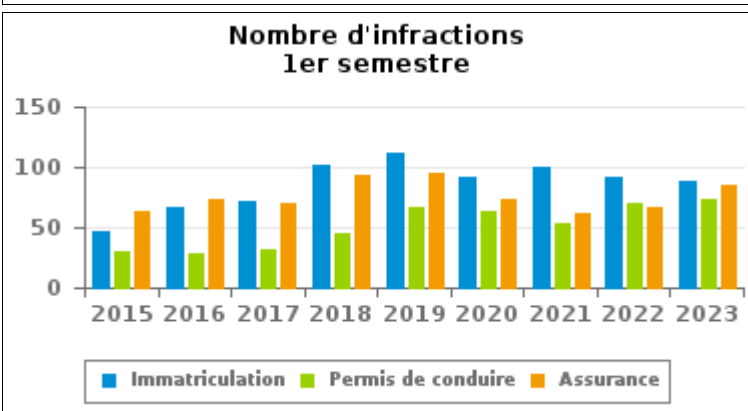
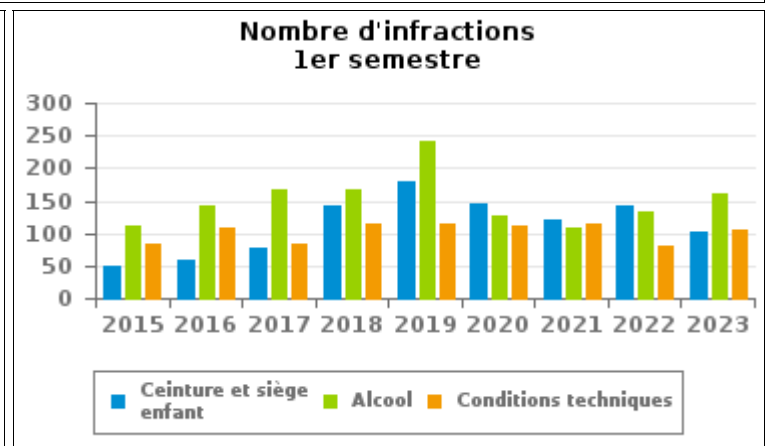
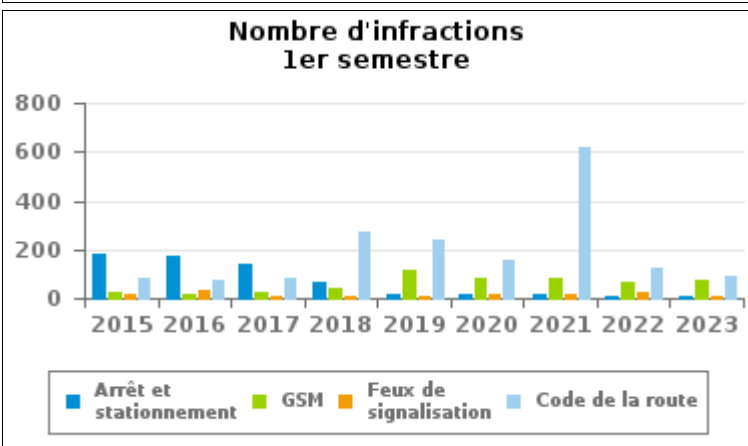
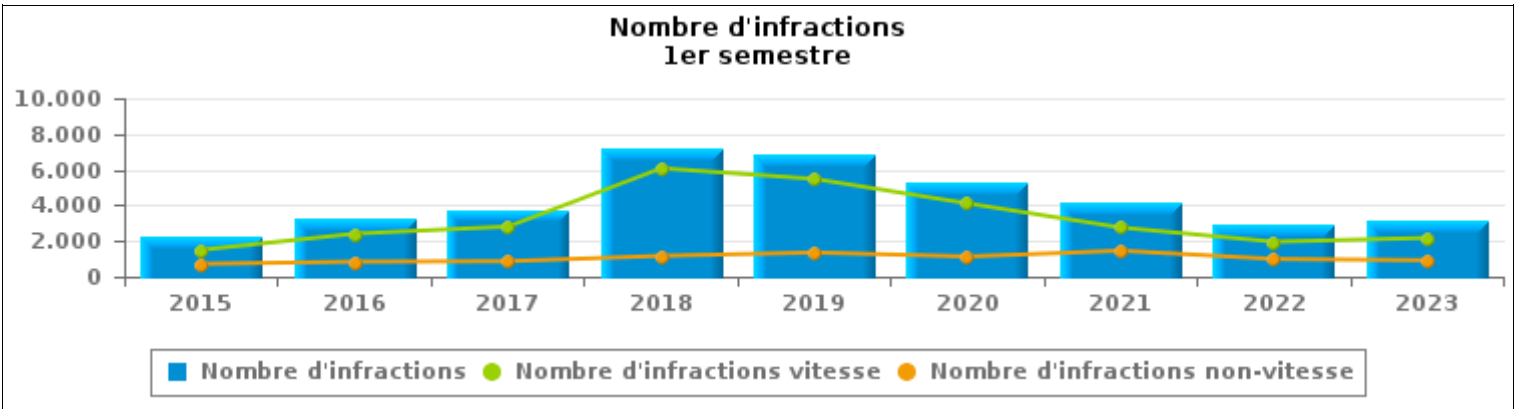
ZP 3 VALLEES (COUVIN)



INFRACTIONS ROUTIÈRES (autoroutes incluses) : APERÇU GÉNÉRAL

Comparaison 1er semestre 2015 - 2023

	2015	2016	2017	2018	2019	2020	2021	2022	2023
NOMBRE TOTAL D'INFRACTIONS	2.224	3.251	3.675	7.246	6.833	5.235	4.211	2.950	3.092
INFRACTIONS PAR THEME									
	2015	2016	2017	2018	2019	2020	2021	2022	2023
Vitesse	1.506	2.411	2.808	6.079	5.478	4.105	2.754	1.959	2.171
Arrêt et stationnement	179	171	144	63	19	20	19	7	8
GSM	23	16	27	42	118	82	86	69	77
Casque et vêtements de protection	4	0	3	7	7	2	8	1	7
Ceinture et siège enfant	49	59	77	141	180	145	121	143	101
Feux de signalisation	13	30	10	9	5	17	14	25	11
Code de la route	84	76	81	273	238	160	618	120	91
Alcool	111	143	166	167	240	127	109	132	162
Drogues	1	0	0	0	25	28	39	33	17
Conditions techniques	84	109	84	115	115	112	114	80	106
Immatriculation	47	66	72	102	111	91	100	91	89
Permis de conduire	30	29	32	45	66	64	54	70	74
Assurance	64	73	70	94	95	74	62	66	85
Poids lourds	26	27	26	26	18	40	10	24	4
Autres	0	0	0	1	1	0	1	1	2
Inconnu	3	41	75	82	117	168	102	129	87





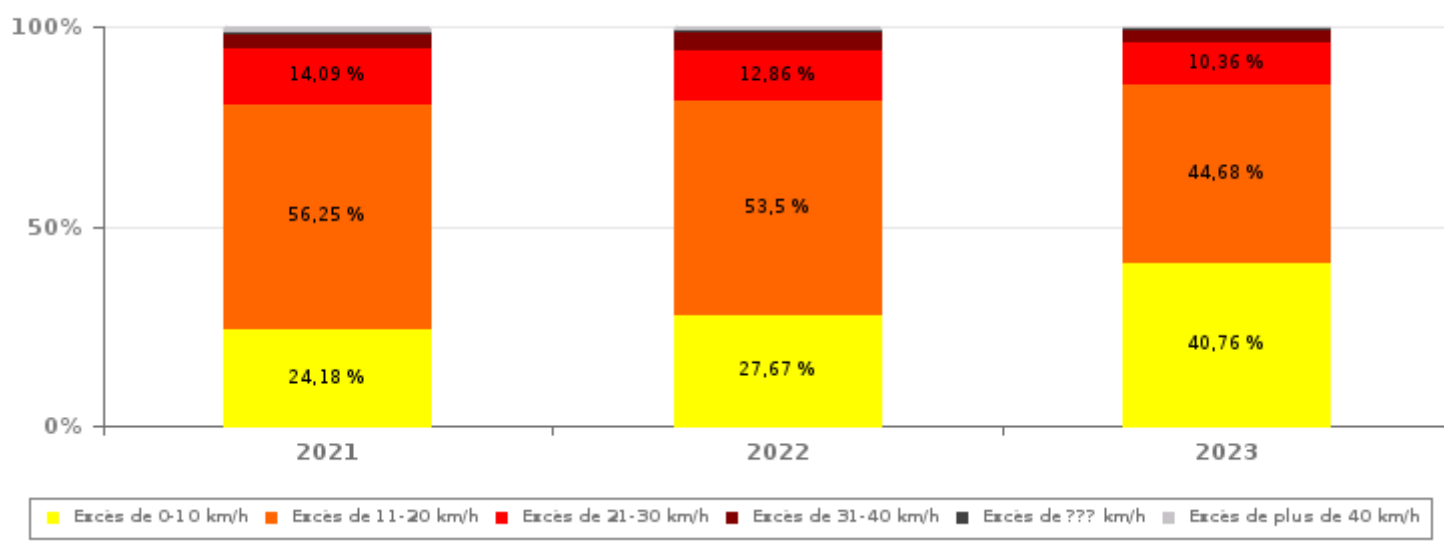
INFRACTIONS ROUTIÈRES (autoroutes incluses) : APERÇU GÉNÉRAL

INFRACTIONS PAR DEGRE DE GRAVITE

Comparaison 1er semestre 2015 - 2023

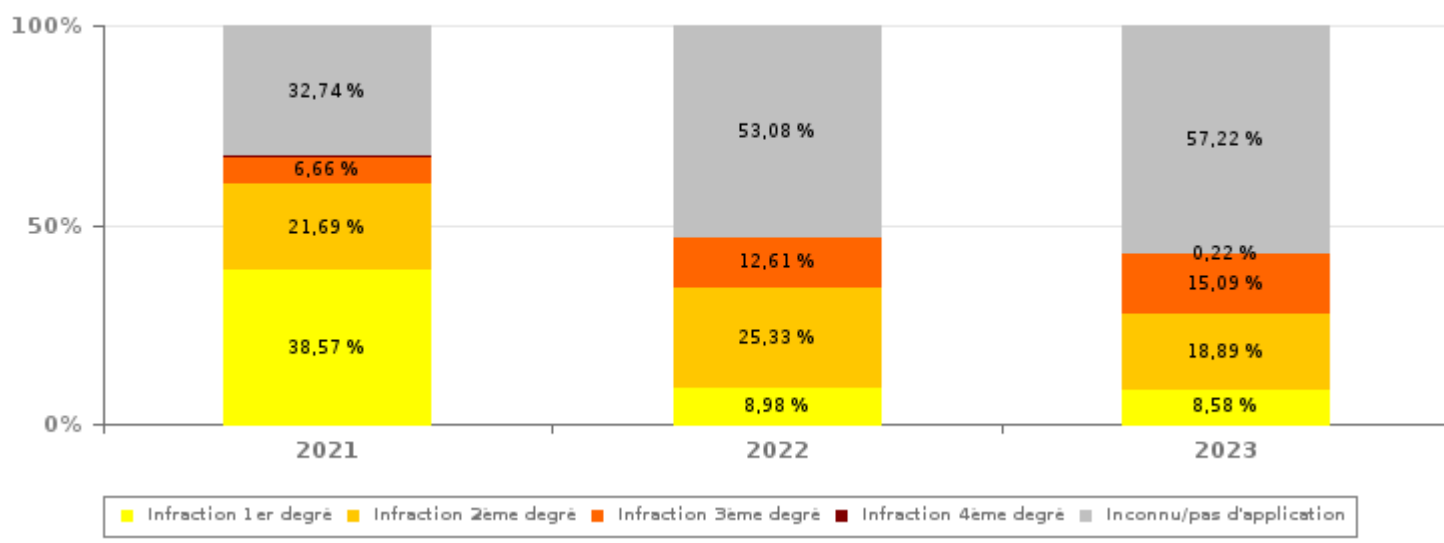
VITESSE	2015	2016	2017	2018	2019	2020	2021	2022	2023
Excès de 0-10 km/h	276	542	479	1.062	1.427	801	666	542	885
Excès de 11-20 km/h	900	1.384	1.661	3.182	3.054	1.949	1.549	1.048	970
Excès de 21-30 km/h	228	361	466	1.165	746	911	388	252	225
Excès de 31-40 km/h	66	89	143	440	172	304	90	84	67
Excès de plus de 40 km/h	24	29	51	215	45	117	36	22	14
Excès de ??? km/h	12	6	8	15	34	23	25	11	10
Sous-total VITESSE	1.506	2.411	2.808	6.079	5.478	4.105	2.754	1.959	2.171

Nombre d'infractions (vitesse): répartition selon la gravité pour le 1er semestre



NON-VITESSE	2015	2016	2017	2018	2019	2020	2021	2022	2023
1er degré	197	216	186	178	121	117	562	89	79
2ème degré	162	104	114	188	392	331	316	251	174
3ème degré	58	62	57	241	178	88	97	125	139
4ème degré	2	0	1	4	0	3	5	0	2
Inconnu/Pas d'application	299	458	509	556	664	591	477	526	527
Sous-total NON-VITESSE	718	840	867	1.167	1.355	1.130	1.457	991	921

Nombre d'infractions (non-vitesse): répartition selon la gravité pour le 1er semestre





INFRACTIONS ROUTIÈRES (autoroutes incluses) : APERÇU GÉNÉRAL

INFRACTIONS PAR DEGRE DE GRAVITE

Comparaison 1er semestre 2015 - 2023



INFRACTIONS ROUTIÈRES (autoroutes incluses) : APERÇU GÉNÉRAL

Comparaison par mois 1er semestre 2023

	Jan	Fév	Mar	Avr	Mai	Juin	TOTAL
NOMBRE TOTAL D'INFRACTIONS	263	308	927	854	521	219	3.092
INFRACTIONS PAR THEME							
	Jan	Fév	Mar	Avr	Mai	Juin	TOTAL
Vitesse	94	208	753	695	352	69	2.171
Arrêt et stationnement	0	1	1	2	0	4	8
GSM	3	8	17	32	11	6	77
Casque et vêtements de protection	0	0	1	0	4	2	7
Ceinture et siège enfant	14	8	29	23	8	19	101
Feux de signalisation	3	1	1	2	4	0	11
Code de la route	11	6	21	11	33	9	91
Alcool	50	25	22	15	19	31	162
Drogues	4	3	4	5	1	0	17
Conditions techniques	24	14	19	14	21	14	106
Immatriculation	13	7	20	13	22	14	89
Permis de conduire	17	9	7	15	15	11	74
Assurance	19	5	17	7	20	17	85
Poids lourds	0	0	1	3	0	0	4
Autres	0	0	1	1	0	0	2
Inconnu	11	13	13	16	11	23	87
INFRACTIONS PAR DEGRE DE GRAVI							
VITESSE	Jan	Fév	Mar	Avr	Mai	Juin	TOTAL
Excès de 0-10 km/h	16	59	294	295	175	46	885
Excès de 11-20 km/h	54	112	341	307	140	16	970
Excès de 21-30 km/h	12	28	90	69	21	5	225
Excès de 31-40 km/h	7	5	23	21	10	1	67
Excès de plus de 40 km/h	2	2	4	2	4	0	14
Excès de ??? km/h	3	2	1	1	2	1	10
Sous-total VITESSE	94	208	753	695	352	69	2.171
NON-VITESSE	Jan	Fév	Mar	Avr	Mai	Juin	TOTAL
1er degré	10	6	15	4	33	11	79
2ème degré	23	15	46	37	27	26	174
3ème degré	15	13	33	41	24	13	139
4ème degré	0	0	0	0	2	0	2
Inconnu/Pas d'application	121	66	80	77	83	100	527
Sous-total NON-VITESSE	169	100	174	159	169	150	921

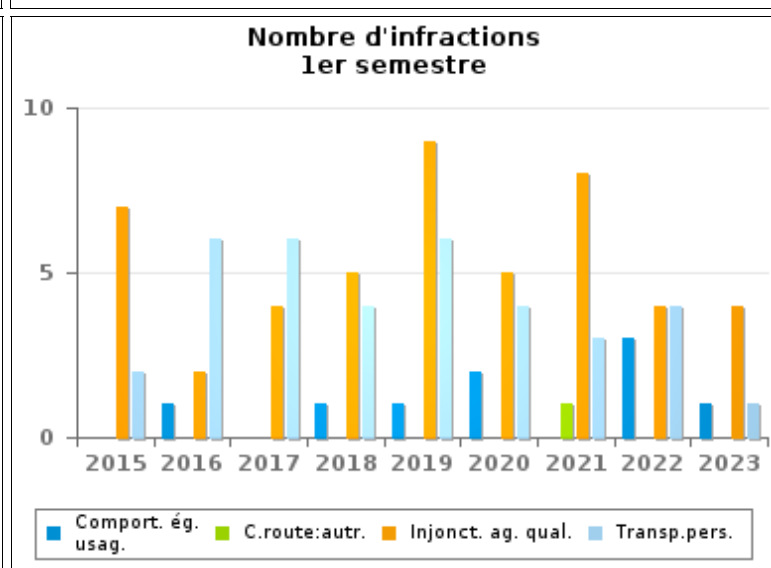
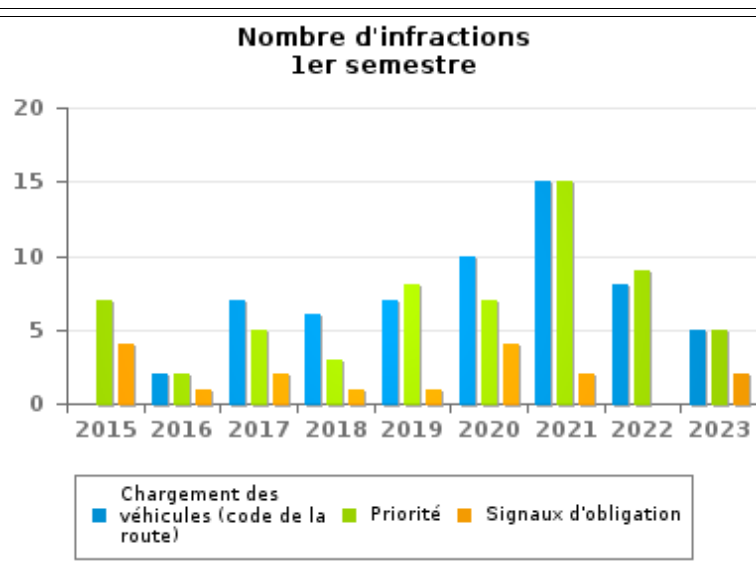
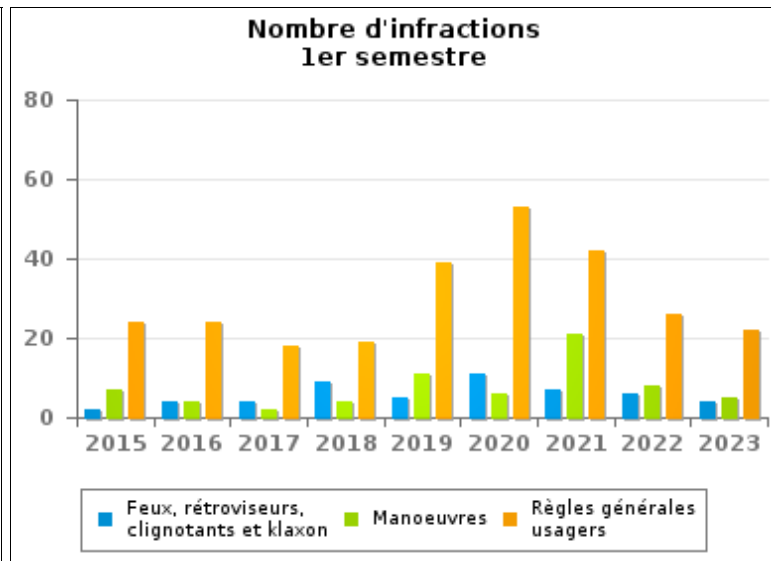
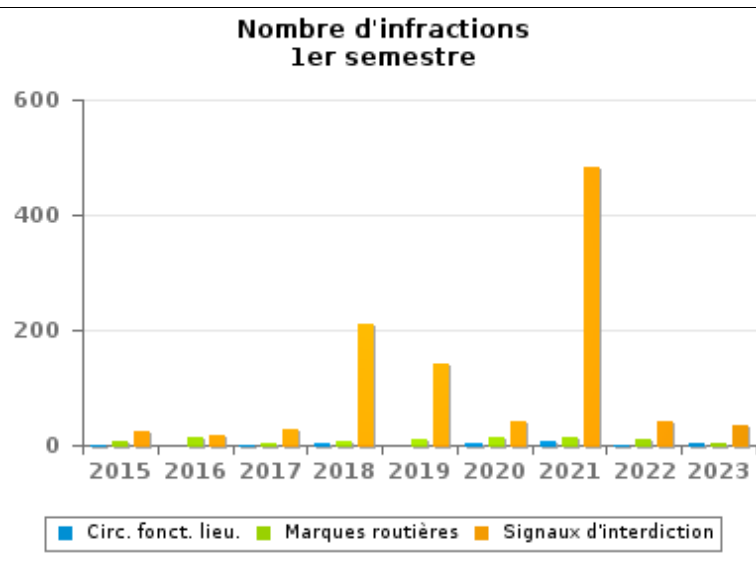


INFRACTIONS ROUTIÈRES (autoroutes incluses) : APERÇU GÉNÉRAL (DÉTAIL)

Comparaison 1er semestre 2015 - 2023

Code de la route

	2015	2016	2017	2018	2019	2020	2021	2022	2023
Signaux d'interdiction	23	16	27	211	142	40	483	41	36
Règles générales usagers	24	24	18	19	39	53	42	26	22
Marques routières	7	14	5	6	9	15	15	10	4
Manoeuvres	7	4	2	4	11	6	21	8	5
Priorité	7	2	5	3	8	7	15	9	5
Chargement des véhicules (code de la route)	0	2	7	6	7	10	15	8	5
Feux, rétroviseurs, clignotants et klaxon	2	4	4	9	5	11	7	6	4
Injonctions des agents qualifiés	7	2	4	5	9	5	8	4	4
Transport de personnes (code de la route)	2	6	6	4	6	4	3	4	1
Circulation en fonction du lieu	1	0	1	4	0	3	6	1	2
Signaux d'obligation	4	1	2	1	1	4	2	0	2
Comportement à l'égard de certains usagers	0	1	0	1	1	2	0	3	1
Code de la route: autres	0	0	0	0	0	0	1	0	0
TOTAL	84	76	81	273	238	160	618	120	91





INFRACTIONS ROUTIÈRES (autoroutes incluses) : TOP 5 DES INFRACTIONS

1er semestre 2023

Toutes les infractions

Theme	Article de loi	Nombre d'infractions	% (*)
Vitesse	Art. 11.2.2°.a). En dehors des agglomérations, la vitesse est limitée à 90 km à l'heure sur les voies publiques divisées en quatre bandes de circulation ou plus dont deux au moins sont affectées à chaque sens de circulation et dont les sens de circulation sont séparés par des marques routières.	334	10,80%
Vitesse	[Rég. w. :] Art. 11.1. Dans les agglomérations, la vitesse est limitée à 50 km à l'heure [...].	1.435	46,41%
Vitesse	[Rég. w. :] Art. 11.2.2°.a). En dehors des agglomérations, la vitesse est limitée à 90 km à l'heure sur les voies publiques divisées en quatre bandes de circulation ou plus dont deux au moins sont affectées à chaque sens de circulation et dont les sens de circulation sont séparés par des marques routières.	160	5,17%
Vitesse	[Rég. w. :] Art. 22quater. Dans les zones délimitées par les signaux routiers F4a et F4b, la vitesse est limitée à 30 km à l'heure.	143	4,62%
Ceinture et siège enfant	Constitue une infraction de 2ème degré en vertu de l'article 2.a).22°/1 de l'AR du 30-09-2005 : Art. 35.1.1.a).1. Le conducteur et les passagers de véhicules automobiles en circulation doivent porter la ceinture de sécurité, aux places qui en sont équipées.	89	2,88%

Infractions du 4ème degré

Theme	Article de loi	Nombre d'infractions	% (*)
Code de la route	Constitue une infraction de 4ème degré en vertu de l'article 4.4° de l'AR du 30-09-2005 : Art. 20.3.1°. Il est interdit de s'engager sur un passage à niveau lorsque les barrières sont en mouvement ou fermées.	1	0,03 %
Code de la route	Constitue une infraction de 4ème degré en vertu de l'article 4.4° de l'AR du 30-09-2005 : Art. 20.3.2°. Il est interdit de s'engager sur un passage à niveau lorsque les feux rouges clignotants sont allumés.	1	0,03 %

(*) % par rapport au nombre total d'infractions

INFRACTIONS ROUTIÈRES (autoroutes incluses) : MOMENT

Nombre d'infractions selon le moment de la semaine

1er semestre 2023

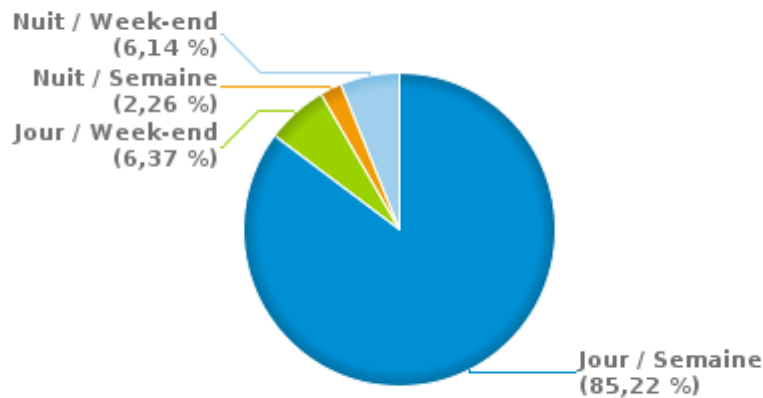


	Semaine			Week-end			TOTAL
	Jour	Nuit	Sous-total	Jour	Nuit	Sous-total	
Vitesse	1.966	38	2.004	123	44	167	2.171
Arrêt et stationnement	3	0	3	4	1	5	8
GSM	75	0	75	2	0	2	77
Casque et vêtements de protection	7	0	7	0	0	0	7
Ceinture et siège enfant	92	0	92	6	3	9	101
Feux de signalisation	9	0	9	1	1	2	11
Code de la route	68	5	73	7	11	18	91
Alcool	45	21	66	6	90	96	162
Drogues	13	0	13	2	2	4	17
Conditions techniques	86	1	87	11	8	19	106
Immatriculation	77	1	78	4	7	11	89
Permis de conduire	57	2	59	6	9	15	74
Assurance	63	1	64	7	14	21	85
Poids lourds	4	0	4	0	0	0	4
Autres	2	0	2	0	0	0	2
Inconnu	68	1	69	18	0	18	87
TOTAL	2.635	70	2.705	197	190	387	3.092

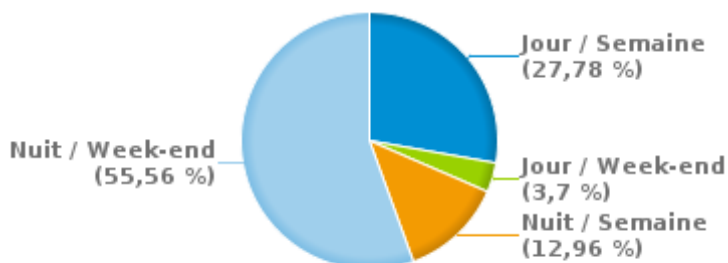
Weekend = Du vendredi 22h00 jusqu'au lundi 06h00
 Semaine = Du lundi 06h00 jusqu'au vendredi 22h00

Jour: de 06h00 à 22h00
 Nuit: de 22h00 à 06h00

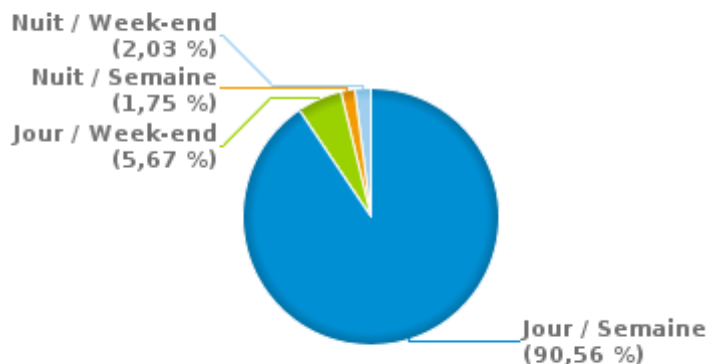
% infractions selon le moment pour le 1er semestre 2023



% infractions alcool selon le moment pour le 1er semestre 2023



% infractions vitesse selon le moment pour le 1er semestre 2023





INFRACTIONS DE VITESSE (autoroutes incluses) : ENDROIT DU CONTRÔLE

2023: 1er semestre

Couvin

Rue	Borne Kilométrique	Nr de maison	Excès de 0-10 km/h	Excès de 11-20 km/h	Excès de 21-30 km/h	Excès de 31-40 km/h	Excès de plus de 40 km/h	Excès de ??? km/h	TOTAL
Chaussée de Fagnolle		56		3	4				7
CHAUSSEE DE FAGNOLLE VERS FAGNOLLE		56	3	8	2	1			14
CHAUSSEE DE FAGNOLLE VERS MARIEMBOURG		56	4	9	2				15
N5 Direction Bruxelles	88.5							1	1
N5g Direction Bruxelles	2.0							1	1
N5g Direction Reims (F)	2.8		1						1
N5g Direction Reims (F)	3.3							1	1
N5g Direction Reims (F)								1	1
N939 - CHAUSSEE DE PHILIPPEVILLE VERS COUVIN	20.2	8	17	13	2				32
N939 - CHAUSSEE DE PHILIPPEVILLE VERS PHILIPPEVILL	20.2	8	31	18	5	1			55
N939 Chimay (N99) - Dourbes (Viroinval)	13.1							1	1
N939 Chimay (N99) - Dourbes (Viroinval)	19.3					2			2
N939 VERS CHIMAY	10.7		4	16		3	1		24
N939 VERS DOORBES	10.7		3	7	2	1			13
N964 Couvin (N5) - Eteignières (F)	12.0					1	1		2
N964 DIRECTION COUVIN	10.2		21	15	4	1			41
N964 DIRECTION FRANCE	10.2		19	17	5	1			42
N99 DIRECTION CHIMAY	29		38	39	9	8	1		95
N99 DIRECTION HIRSON	23.5		2						2
N99 Direction Hirson (F)	21.1		1	1	1	1			4
N99 Direction Hirson (F)	25.3							1	1
N99 Direction Hirson (F)	26.0		1						1
N99 Direction Hirson (F)	26.9		3	4	2	1			10
N99 Direction Hirson (F)	28.0				1				1
N99 Direction Hirson (F)	29.0					1		1	2
N99 Direction N40-Doische	21.1		2	2	1				5



INFRACTIONS DE VITESSE (autoroutes incluses) : ENDROIT DU CONTRÔLE

2023: 1er semestre

Rue	Borne Kilometrique	Nr de maison	Excès de 0-10 km/h	Excès de 11-20 km/h	Excès de 21-30 km/h	Excès de 31-40 km/h	Excès de plus de 40 km/h	Excès de ??? km/h	TOTAL
N99 Direction N40-Doische	23.5		7	5					12
N99 Direction N40-Doische	26.9		2	1	1				4
N99 Direction N40-Doische	28.6					1			1
N99 - RUE GENERAL MONGE VERS COUVIN	21.7	71	24	22	4	1	1		52
N99 - RUE GENERAL MONGE VERS VIROINVAL	21.7	71	61	38	11	5	2		117
RN 5G VERS BRUXELLES	2.8		47	21	2				70
RN 5G VERS BRUXELLES	3.6		9	5	2		1		17
RN 5G VERS REIMS	2.8		44	25	3				72
RN 5G VERS REIMS	3.6		4	3	2				9
RN 939 VERS CHIMAY	19.3		13	18	2				33
RN939 VERS CHIMAY	20.8		22	16	6	1			45
RN 939 VERS DOORBES	19.3		13	12	3	1			29
RN939 VERS DOORBES	20.8		23	24	6				53
RN 964 VERS COUVIN	10.7				1				1
RN 964 VERS COUVIN	12		23	44	13	2	1		83
RN964 VERS COUVIN	10.1		1		1				2
RN 964 VERS ETEIGNERES	12		18	57	14	4			93
RN964 VERS ETEIGNERES	10.1		1	5	1				7
RN 964 VERS ETEIGNIERES	10.7		4	1					5
RN 99 VERS DOISCHE	21.7		57	50	8	1			116
RN 99 VERS DOISCHE	26		6	4	2				12
RN 99 VERS DOISCHE	26.6		27	55	11	4	1		98
RN 99 VERS HIRSON	21.7		80	63	17	3			163
RN 99 VERS HIRSON	26		28	16	5	3			52
RN99 VERS HIRSON	26.6		73	107	33	9	3		225
RUE ARGOULET VERS BOUSSU EN FAGNES		21	1	3					4
RUE ARGOULET VERS FRASNES		21	4	5					9



INFRACTIONS DE VITESSE (autoroutes incluses) : ENDROIT DU CONTRÔLE

2023: 1er semestre

Rue	Borne Kilométrique	Nr de maison	Excès de 0-10 km/h	Excès de 11-20 km/h	Excès de 21-30 km/h	Excès de 31-40 km/h	Excès de plus de 40 km/h	Excès de ??? km/h	TOTAL
RUE DE CERFONTAINE VERS BOUSSU		130	2	1	1				4
RUE DE CERFONTAINE VERS CERFONTAINE		130	5	1					6
Rue de la Maladrie								1	1
RUE DE L'ARGOULET VERS BOUSSU-EN-FAGNE		23	1	2					3
RUE DE L'ARGOULET VERS FRASNES		23	5	5	1				11
Rue de Rocroi		13				1			1
Rue du Brûly					1				1
RUE DU PONT-PAVOT VERS FRASNES		38	3						3
Rue Longue-Haie				1					1
RUE LONGUE-HAIE VERS BOUSSU EN FAGNE		25	1	1					2
RUE LONGUE-HAIE VERS PETIGNY		25	1	3					4
TOTAL			760	766	191	58	12	8	1.795

Viroinval

Rue	Borne Kilométrique	Nr de maison	Excès de 0-10 km/h	Excès de 11-20 km/h	Excès de 21-30 km/h	Excès de 31-40 km/h	Excès de plus de 40 km/h	Excès de ??? km/h	TOTAL
N939 Chimay (N99) - Dourbes (Viroinval)	23.8			1					1
N 963 - RUE DE LA GARE VERS COUVIN	0.9	53	6	6	1	1			14
N 963 - RUE DE LA GARE VERS FRANCE	0.9	53	3			1			4
N963 Treignes (N99) - Vireux (F)	2.4						1	1	2
N963 TREIGNES (N99) - VIREUX (F) VERS DOISCHE	1		1	1					2
N963 TREIGNES (N99) - VIREUX (F) VERS HIRSON	1		4		1				5
N990 DIRECTION OLLOY SUR VIROIN	8.4		1	1					2
N990 Olloy-sur-Viroin (N99) - Fumay (F)	17.8		1						1
N99 Direction Hirson (F)	9.9		5	9	4	2			20
N99 Direction N40-Doische	17.8		1						1
N99 Direction N40-Doische	9.9		2	9	3			1	15



INFRACTIONS DE VITESSE (autoroutes incluses) : ENDROIT DU CONTRÔLE

2023: 1er semestre

Rue	Borne Kilométrique	Nr de maison	Excès de 0-10 km/h	Excès de 11-20 km/h	Excès de 21-30 km/h	Excès de 31-40 km/h	Excès de plus de 40 km/h	Excès de ??? km/h	TOTAL
N99 VERS DOISCHE	10.6		7	10	3				20
N99 VERS HIRSON	10.6		11	32	4				47
RN 939 VERS CHIMAY	24.3		1						1
RN 939 VERS CHIMAY	25.2		23	31	6	1			61
RN 939 VERS DOORBES	25.2		20	30	2	3			55
RN 963 VERS TREIGNES	2.0		2	1					3
RN963 VERS TREIGNES	1.0		12	26	6	1	1		46
RN 963 VERS VIREUX	2.0		1						1
RN963 VERS VIREUX	1.0		15	43	4				62
RN99 VERS DOISCHE	9.9		1	2					3
RN99 VERS HIRSON	17.8		1						1
RN99 VERS HIRSON	9.9		3	1					4
RUE DE LA STATION VERS DOORBES		82	2						2
RUE DE LA STATION VERS NISMES		82	2	1					3
TOTAL			125	204	34	9	2	2	376



INFRACTIONS DE VITESSE (autoroutes incluses) : RÉGIME VITESSE

1er semestre 2023

Vitesse autorisée	Excès de 0-10 km/h	Excès de 11-20 km/h	Excès de 21-30 km/h	Excès de 31-40 km/h	Excès de plus de 40	Excès de ??? km/h	TOTAL
30	110	88	12	0	0	0	210
50	591	656	149	40	9	0	1.445
70	3	0	0	0	0	0	3
90	181	226	64	27	5	0	503
Inconnu	0	0	0	0	0	10	10
TOTAL	885	970	225	67	14	10	2.171

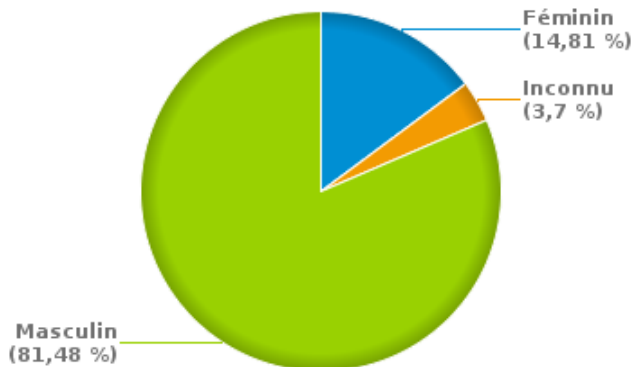
INFRACTIONS ROUTIÈRES (autoroutes incluses) : PROFIL DES CONTREVENANTS

1er semestre 2023

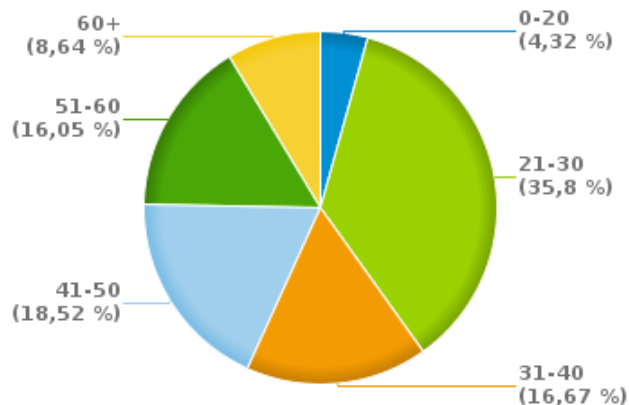
Nombre d'infractions d'alcool par catégorie d'âge et par sexe

	Masculin	Féminin	Inconnu	TOTAL
0-20	4	3	0	7
21-30	47	6	5	58
31-40	22	5	0	27
41-50	23	6	1	30
51-60	23	3	0	26
60+	13	1	0	14
TOTAL	132	24	6	162

% infractions alcool par sexe pour le 1er semestre 2023



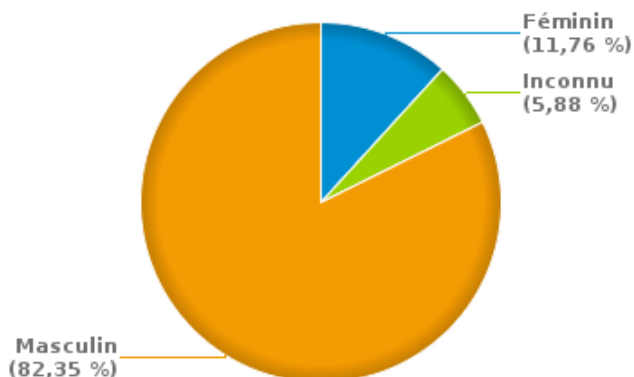
% infractions alcool par catégorie d'âge pour le 1er semestre 2023



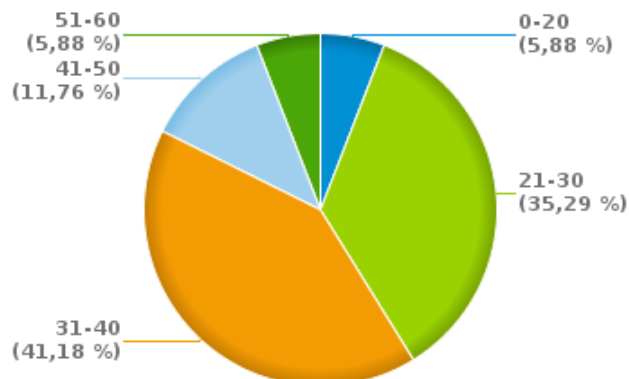
Nombre d'infractions de drogues par catégorie d'âge et par sexe

	Féminin	Inconnu	Masculin	TOTAL
0-20	0	0	1	1
21-30	0	1	5	6
31-40	2	0	5	7
41-50	0	0	2	2
51-60	0	0	1	1
TOTAL	2	1	14	17

% infractions drogues par sexe pour le 1er semestre 2023



% infractions drogues par catégorie d'âge pour le 1er semestre 2023





INFRACTIONS ROUTIÈRES
FILTRES ET PARAMÈTRES SELECTIONNÉS
DANS CE RAPPORT

Année de début de l'infraction	2015
Année de fin de l'infraction	2023
Trimestre(s)	Trim. 1;Trim. 2
Zone de police	ZP 3 VALLEES (COUVIN)
Unité locale/fédérale	
Hors/sur autoroute	(autoroutes incluses)
Unité de police constatante	
Date de clôture de la banque de données	30/09/2023

Date de mise à jour du rapport	08 NOV. 2023 17:00:17
---------------------------------------	-----------------------