

**Aperçu
Infractions routières
(autoroutes incluses)
2023: 1er semestre**

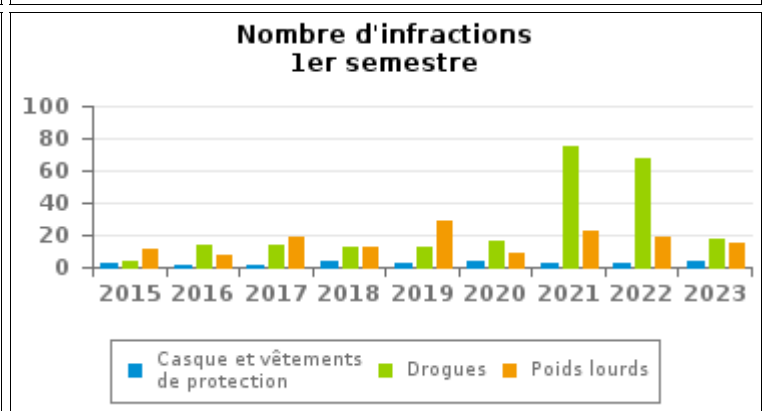
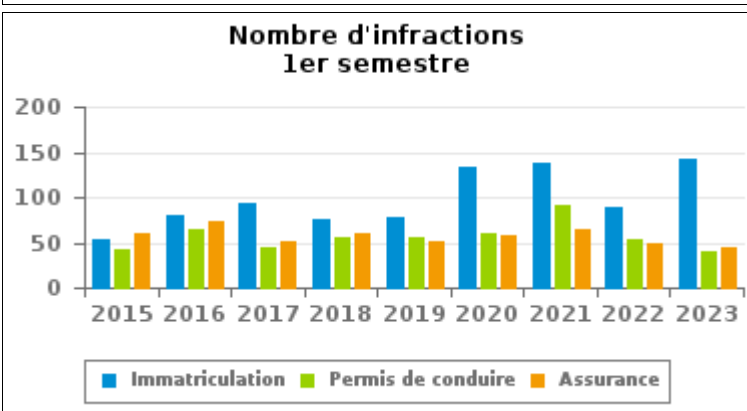
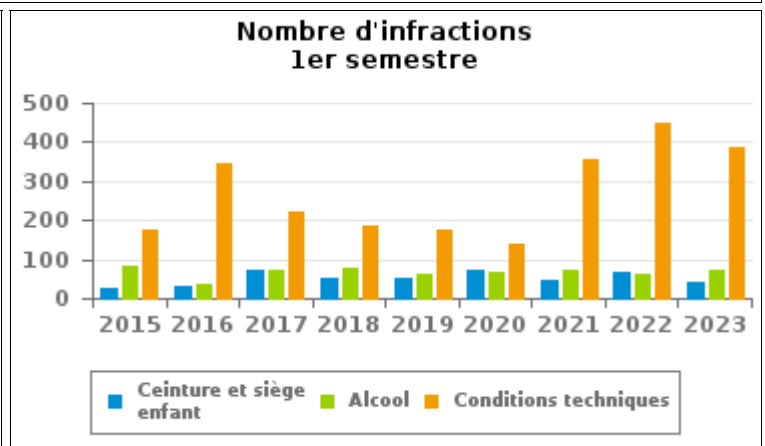
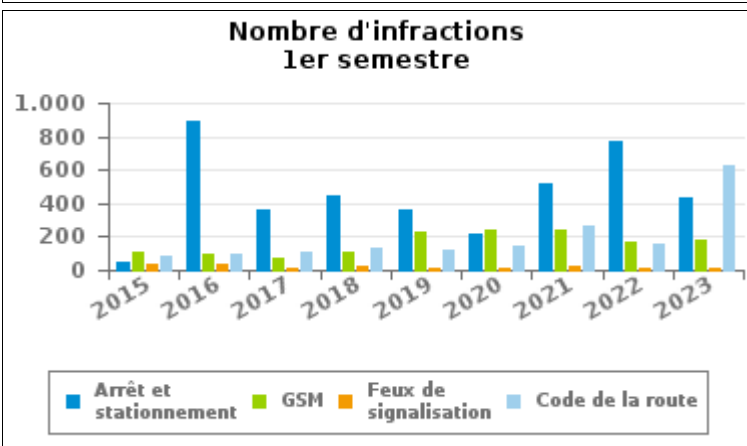
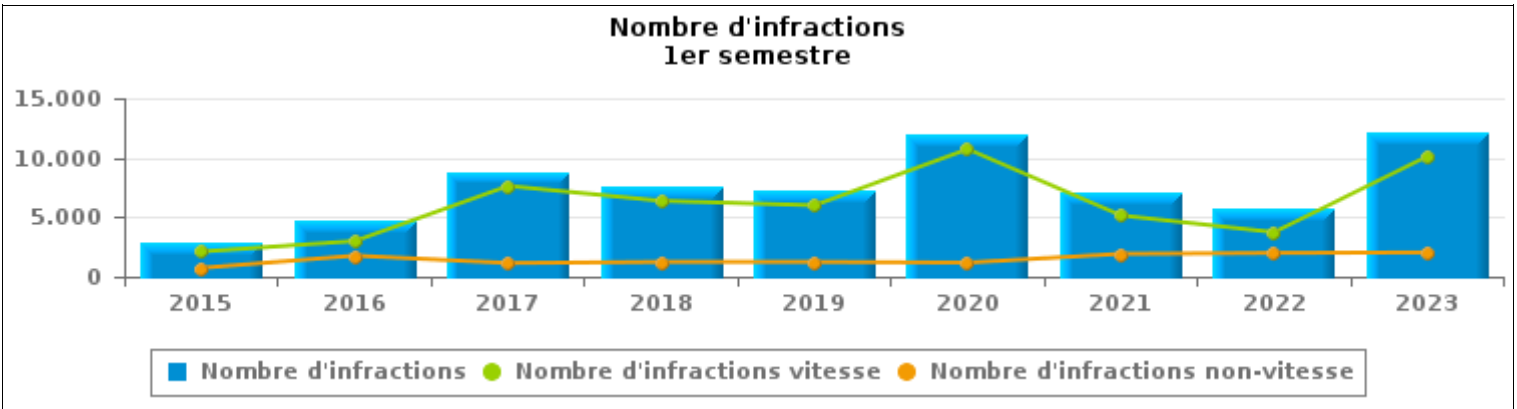
**ZP SAMSOM
(SAMBREVILLE)**



INFRACTIONS ROUTIÈRES (autoroutes incluses) : APERÇU GÉNÉRAL

Comparaison 1er semestre 2015 - 2023

	2015	2016	2017	2018	2019	2020	2021	2022	2023
NOMBRE TOTAL D'INFRACTIONS	2.846	4.767	8.777	7.612	7.239	11.907	7.071	5.731	12.162
INFRACTIONS PAR THEME									
	2015	2016	2017	2018	2019	2020	2021	2022	2023
Vitesse	2.110	2.998	7.630	6.374	5.999	10.726	5.151	3.737	10.122
Arrêt et stationnement	52	891	365	441	358	217	520	767	436
GSM	107	100	69	106	224	236	245	171	177
Casque et vêtements de protection	3	1	1	4	2	4	2	3	4
Ceinture et siège enfant	27	30	73	54	51	72	44	68	43
Feux de signalisation	32	35	15	21	13	18	19	14	18
Code de la route	90	95	109	131	124	147	270	157	629
Alcool	82	35	74	75	64	69	70	64	70
Drogues	4	14	14	13	12	16	75	67	18
Conditions techniques	173	343	220	186	175	139	357	448	388
Immatriculation	54	81	93	76	78	134	138	88	142
Permis de conduire	42	64	44	55	55	60	91	53	41
Assurance	59	73	51	61	51	58	65	48	44
Poids lourds	11	7	19	13	29	9	23	19	15
Autres	0	0	0	2	1	1	1	1	2
Inconnu	0	0	0	0	3	1	0	26	13





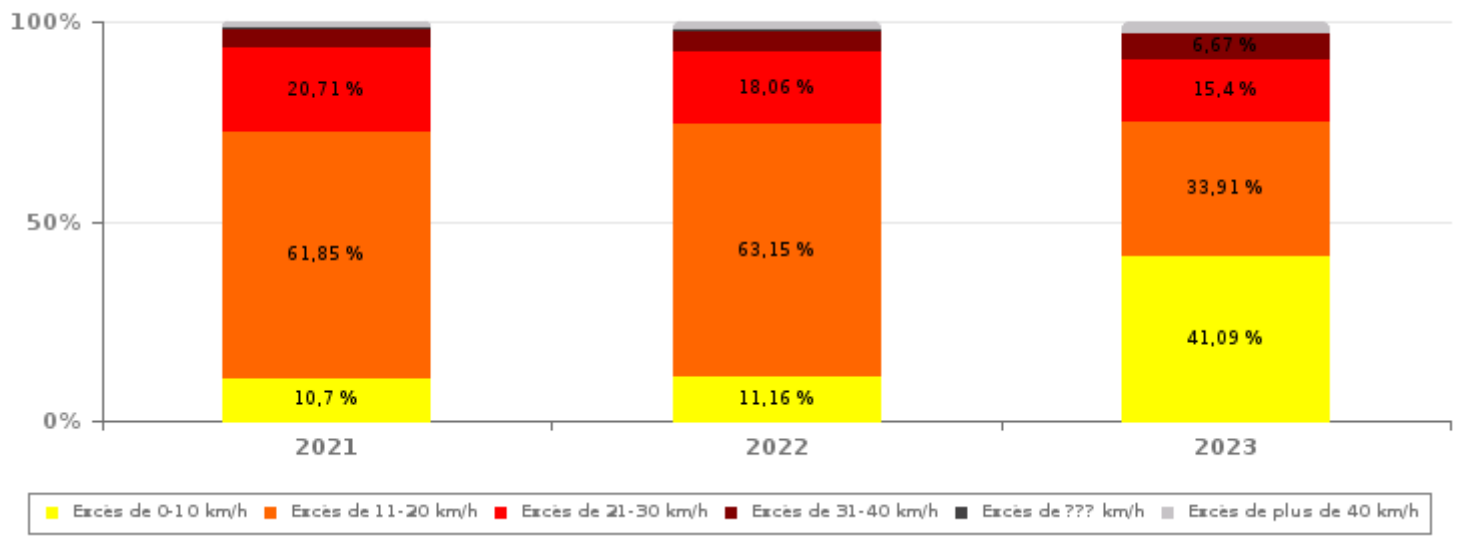
INFRACTIONS ROUTIÈRES (autoroutes incluses) : APERÇU GÉNÉRAL

INFRACTIONS PAR DEGRE DE GRAVITE

Comparaison 1er semestre 2015 - 2023

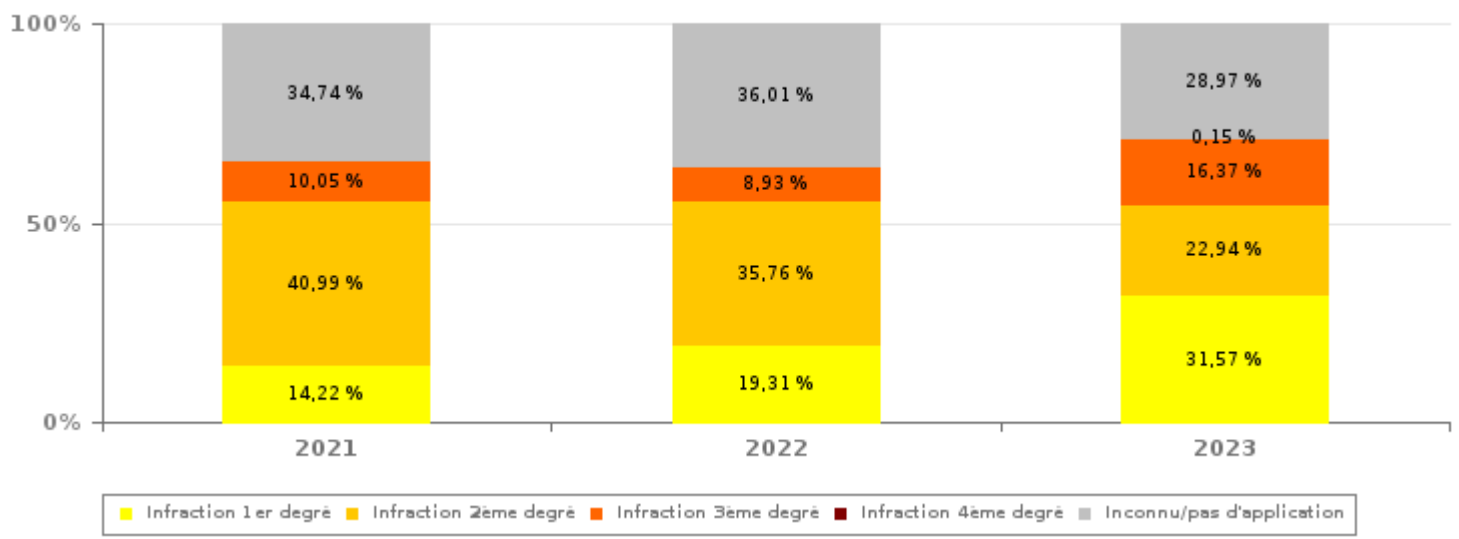
VITESSE	2015	2016	2017	2018	2019	2020	2021	2022	2023
Excès de 0-10 km/h	196	349	2.037	452	398	1.498	551	417	4.159
Excès de 11-20 km/h	1.022	1.763	3.297	3.851	3.790	6.172	3.186	2.360	3.432
Excès de 21-30 km/h	634	665	1.660	1.523	1.381	2.148	1.067	675	1.559
Excès de 31-40 km/h	169	156	444	352	306	639	240	190	675
Excès de plus de 40 km/h	83	52	178	172	105	258	86	82	284
Excès de ??? km/h	6	13	14	24	19	11	21	13	13
Sous-total VITESSE	2.110	2.998	7.630	6.374	5.999	10.726	5.151	3.737	10.122

Nombre d'infractions (vitesse): répartition selon la gravité pour le 1er semestre



NON-VITESSE	2015	2016	2017	2018	2019	2020	2021	2022	2023
1er degré	138	184	236	239	209	194	273	385	644
2ème degré	162	974	438	545	585	603	787	713	468
3ème degré	68	77	54	66	58	60	193	178	334
4ème degré	1	0	0	1	3	1	0	0	3
Inconnu/Pas d'application	367	534	419	387	385	323	667	718	591
Sous-total NON-VITESSE	736	1.769	1.147	1.238	1.240	1.181	1.920	1.994	2.040

Nombre d'infractions (non-vitesse): répartition selon la gravité pour le 1er semestre





INFRACTIONS ROUTIÈRES (autoroutes incluses) : APERÇU GÉNÉRAL

INFRACTIONS PAR DEGRE DE GRAVITE

Comparaison 1er semestre 2015 - 2023



INFRACTIONS ROUTIÈRES (autoroutes incluses) : APERÇU GÉNÉRAL

Comparaison par mois 1er semestre 2023

	Jan	Fév	Mar	Avr	Mai	Juin	TOTAL
NOMBRE TOTAL D'INFRACTIONS	1.491	2.932	2.859	1.418	1.319	2.143	12.162
INFRACTIONS PAR THEME							
	Jan	Fév	Mar	Avr	Mai	Juin	TOTAL
Vitesse	1.124	2.572	2.536	1.161	968	1.761	10.122
Arrêt et stationnement	112	45	99	82	22	76	436
GSM	19	29	29	18	50	32	177
Casque et vêtements de protection	1	0	0	1	0	2	4
Ceinture et siège enfant	5	5	8	4	11	10	43
Feux de signalisation	2	3	6	2	2	3	18
Code de la route	106	111	70	78	156	108	629
Alcool	22	8	5	9	4	22	70
Drogues	4	5	1	2	3	3	18
Conditions techniques	60	108	60	32	57	71	388
Immatriculation	15	31	28	18	23	27	142
Permis de conduire	9	6	6	3	8	9	41
Assurance	10	8	3	6	8	9	44
Poids lourds	1	1	6	1	6	0	15
Autres	0	0	1	0	0	1	2
Inconnu	1	0	1	1	1	9	13
INFRACTIONS PAR DEGRE DE GRAVI							
VITESSE	Jan	Fév	Mar	Avr	Mai	Juin	TOTAL
Excès de 0-10 km/h	639	493	982	594	494	957	4.159
Excès de 11-20 km/h	408	444	1.203	419	353	605	3.432
Excès de 21-30 km/h	57	924	256	109	74	139	1.559
Excès de 31-40 km/h	16	492	66	27	30	44	675
Excès de plus de 40 km/h	3	216	26	9	16	14	284
Excès de ??? km/h	1	3	3	3	1	2	13
Sous-total VITESSE	1.124	2.572	2.536	1.161	968	1.761	10.122
NON-VITESSE	Jan	Fév	Mar	Avr	Mai	Juin	TOTAL
1er degré	122	117	120	68	92	125	644
2ème degré	106	66	79	90	40	87	468
3ème degré	32	40	39	45	133	45	334
4ème degré	2	0	0	1	0	0	3
Inconnu/Pas d'application	105	137	85	53	86	125	591
Sous-total NON-VITESSE	367	360	323	257	351	382	2.040



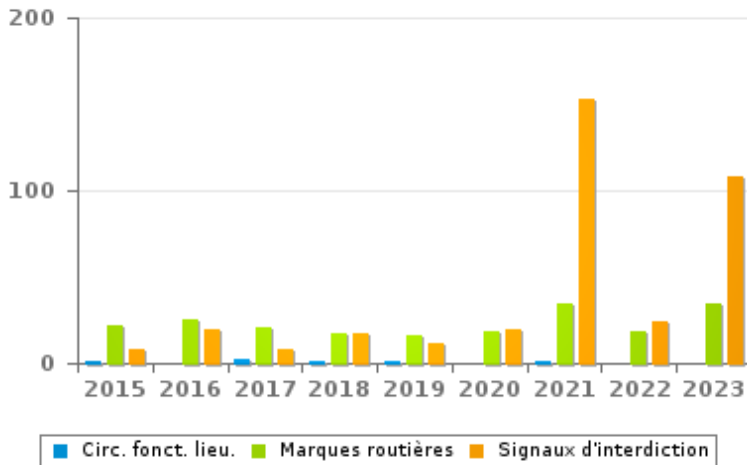
INFRACTIONS ROUTIÈRES (autoroutes incluses) : APERÇU GÉNÉRAL (DÉTAIL)

Comparaison 1er semestre 2015 - 2023

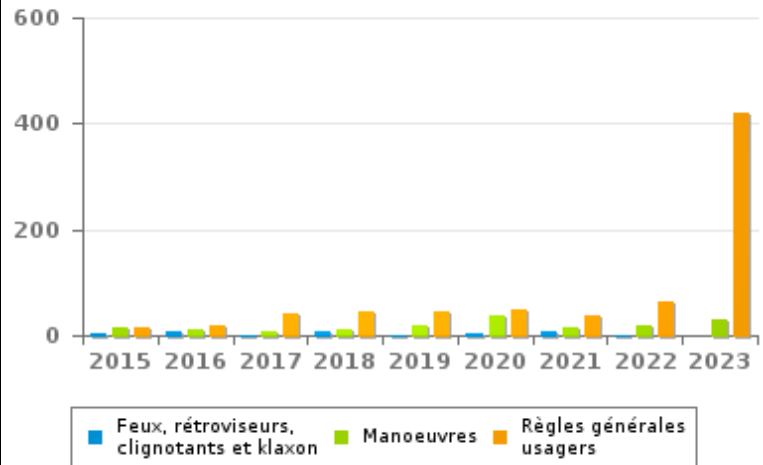
Code de la route

	2015	2016	2017	2018	2019	2020	2021	2022	2023
Règles générales usagers	16	20	41	46	44	48	39	65	420
Signaux d'interdiction	8	20	8	17	12	19	153	24	108
Marques routières	22	25	21	17	16	18	35	18	35
Manoeuvres	16	10	6	12	18	38	15	20	29
Chargement des véhicules (code de la route)	6	3	18	10	15	5	11	20	13
Priorité	11	5	5	11	5	9	5	7	13
Injonctions des agents qualifiés	6	2	3	5	3	4	2	2	5
Feux, rétroviseurs, clignotants et klaxon	3	8	1	6	1	2	7	1	0
Transport de personnes (code de la route)	1	1	3	2	6	1	2	0	0
Code de la route: autres	0	0	0	1	3	0	0	0	3
Comportement à l'égard de certains usagers	0	1	1	3	0	2	0	0	0
Circulation en fonction du lieu	1	0	2	1	1	0	1	0	0
Signaux d'obligation	0	0	0	0	0	1	0	0	3
TOTAL	90	95	109	131	124	147	270	157	629

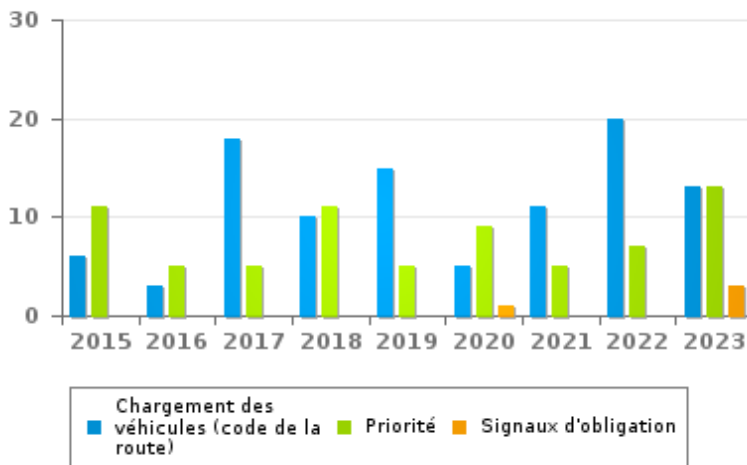
Nombre d'infractions 1er semestre



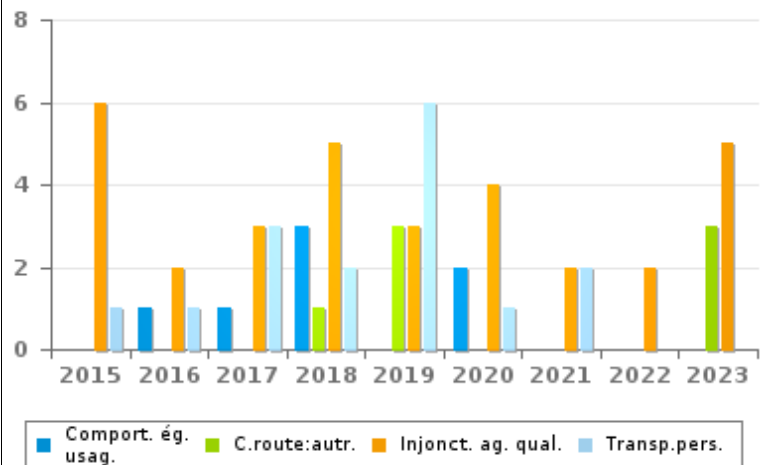
Nombre d'infractions 1er semestre



Nombre d'infractions 1er semestre



Nombre d'infractions 1er semestre





INFRACTIONS ROUTIÈRES (autoroutes incluses) : TOP 5 DES INFRACTIONS

1er semestre 2023

Toutes les infractions

Theme	Article de loi	Nombre d'infractions	% (*)
Vitesse	[Rég. w. :] Art. 11.1. Dans les agglomérations, la vitesse est limitée à 50 km à l'heure [...].	4.149	34,11%
Vitesse	[Rég. w. :] Art. 11.2.1°- b). En dehors des agglomérations, la vitesse est limitée à 120 km à l'heure [...] sur les voies publiques divisées en quatre bandes de circulation ou plus dont deux au moins sont affectées à chaque sens de circulation, pour autant que les sens de circulation soient séparés autrement qu'avec des marques routières [...]. Les limitations de vitesse inférieures imposées par le signal C43 ou résultant de l'article 11.3. restent d'application. Art. 5. Les usagers doivent se conformer aux signaux lumineux de circulation, aux signaux routiers et aux marques routières, lorsque ceux-ci sont réguliers en la forme, suffisamment visibles et placés conformément aux prescriptions du [...] règlement [général sur la police de la circulation routière et de l'usage de la voie publique]. Art. 68.3. [...] Sign. C43 [avec la mention 50]. A partir du signal jusqu'au prochain carrefour [ou signal C45], interdiction de circuler à une vitesse supérieure à [50 km/h] [...].	1.502	12,35%
Vitesse	[Rég. w. :] Art. 11.2.1°- b). En dehors des agglomérations, la vitesse est limitée à 120 km à l'heure [...] sur les voies publiques divisées en quatre bandes de circulation ou plus dont deux au moins sont affectées à chaque sens de circulation, pour autant que les sens de circulation soient séparés autrement qu'avec des marques routières [...]. Les limitations de vitesse inférieures imposées par le signal C43 ou résultant de l'article 11.3. restent d'application. Art. 5. Les usagers doivent se conformer aux signaux lumineux de circulation, aux signaux routiers et aux marques routières, lorsque ceux-ci sont réguliers en la forme, suffisamment visibles et placés conformément aux prescriptions du [...] règlement [général sur la police de la circulation routière et de l'usage de la voie publique]. Art. 68.3. [...] Sign. C43 [avec la mention 90]. A partir du signal jusqu'au prochain carrefour [ou signal C45], interdiction de circuler à une vitesse supérieure à [90 km/h] [...].	3.948	32,46%
Code de la route	Art. 59.6. Sous réserve des dérogations prévues à l'article 81.5 du [...] règlement [général sur la police de la circulation routière et de l'usage de la voie publique] et dans l'arrêté royal relatif à la circulation routière de véhicules exceptionnels, aucun véhicule ne peut être mis ou maintenu en circulation sur la voie publique, s'il n'est conforme aux dispositions du [...] règlement [général sur la police de la circulation routière et de l'usage de la voie publique], et des règlements techniques des véhicules automobiles ou des cyclomoteurs et motocyclettes.	391	3,21%
Conditions techniques	Art. 24.§1er. Aucun véhicule soumis au contrôle technique en vertu [...] [de l'AR du 15-03-1968] ne peut se trouver sur la voie publique s'il n'est pourvu d'un certificat de visite accompagné d'une vignette de contrôle en cours de validité et d'un rapport d'identification ou fiche technique correspondant à son utilisation et du document "Inspection visuelle du véhicule", pour autant que ces documents soient requis. [...] Pas d'application pour : 1° [...] déplacement, à vide, par le chemin le plus direct : a) entre la station de contrôle technique et la résidence ou le siège d'exploitation [...] du titulaire [...] ou du réparateur et vice versa; b) entre le lieu de résidence ou le siège d'exploitation du titulaire du véhicule et le siège d'exploitation du réparateur et vice versa; 2° [...] déplacement, par le chemin le plus direct, du poste frontière d'entrée en Belgique à la résidence ou au siège d'exploitation du titulaire du véhicule ou à la station de contrôle technique.	362	2,98%



INFRACTIONS ROUTIÈRES (autoroutes incluses) : TOP 5 DES INFRACTIONS 1er semestre 2023

Infractions du 4ème degré

Theme	Article de loi	Nombre d'infractions	% (*)
Code de la route	Constitue une infraction de 4ème degré en vertu de l'article 4.3° de l'AR du 30-09-2005 :Art. 17.2.3°. Le dépassement par la gauche d'un véhicule attelé [...] ou d'un véhicule à plus de deux roues est interdit à l'approche du sommet d'une côte et dans les virages, lorsque la visibilité est insuffisante, sauf si le dépassement peut se faire sans franchir la ligne blanche continue délimitant la partie de la chaussée affectée à la circulation venant en sens inverse.	3	0,02 %

(*) % par rapport au nombre total d'infractions



INFRACTIONS ROUTIÈRES (autoroutes incluses) : MOMENT

Nombre d'infractions selon le moment de la semaine

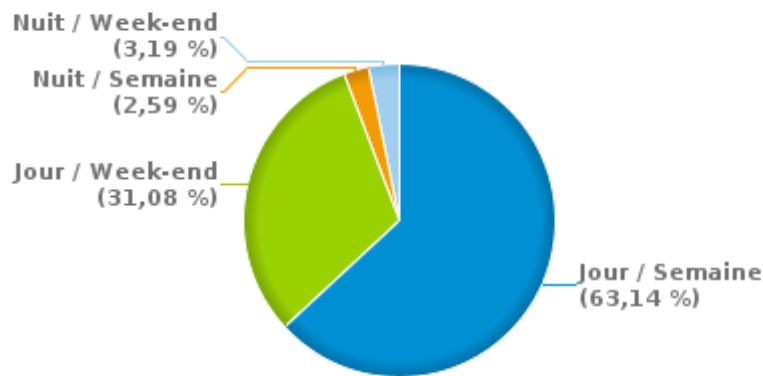
1er semestre 2023

	Semaine			Week-end			TOTAL
	Jour	Nuit	Sous-total	Jour	Nuit	Sous-total	
Vitesse	6.006	286	6.292	3.502	328	3.830	10.122
Arrêt et stationnement	407	0	407	27	2	29	436
GSM	168	1	169	6	2	8	177
Casque et vêtements de protection	3	0	3	1	0	1	4
Ceinture et siège enfant	37	0	37	6	0	6	43
Feux de signalisation	13	0	13	4	1	5	18
Code de la route	525	6	531	92	6	98	629
Alcool	16	9	25	15	30	45	70
Drogues	5	1	6	10	2	12	18
Conditions techniques	329	7	336	46	6	52	388
Immatriculation	89	2	91	46	5	51	142
Permis de conduire	24	1	25	11	5	16	41
Assurance	29	2	31	12	1	13	44
Poids lourds	15	0	15	0	0	0	15
Autres	1	0	1	1	0	1	2
Inconnu	12	0	12	1	0	1	13
TOTAL	7.679	315	7.994	3.780	388	4.168	12.162

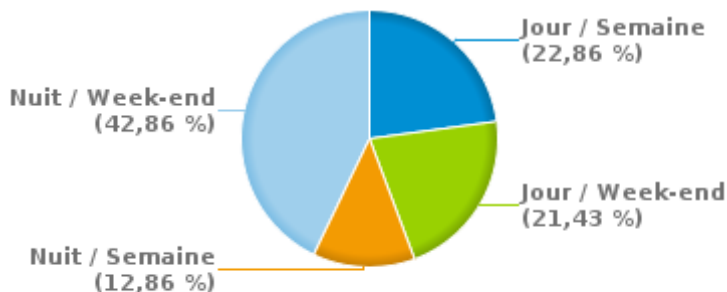
Weekend = Du vendredi 22h00 jusqu'au lundi 06h00
 Semaine = Du lundi 06h00 jusqu'au vendredi 22h00

Jour: de 06h00 à 22h00
 Nuit: de 22h00 à 06h00

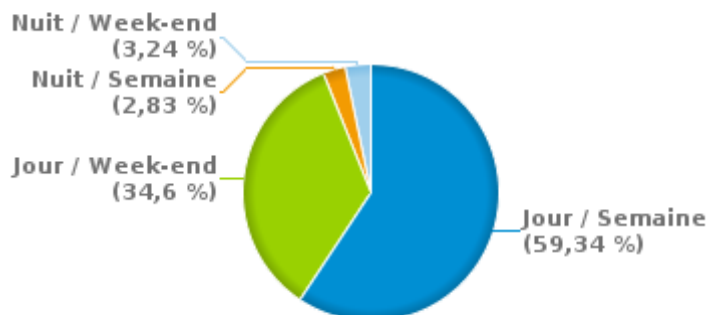
% infractions selon le moment pour le 1er semestre 2023



% infractions alcool selon le moment pour le 1er semestre 2023



% infractions vitesse selon le moment pour le 1er semestre 2023





INFRACTIONS DE VITESSE (autoroutes incluses) : ENDROIT DU CONTRÔLE

2023: 1er semestre

Sambreville

Rue	Borne Kilométrique	Nr de maison	Excès de 0-10 km/h	Excès de 11-20 km/h	Excès de 21-30 km/h	Excès de 31-40 km/h	Excès de plus de 40 km/h	Excès de ??? km/h	TOTAL
A15-E42 DIRECTION MONS							1		1
A15-E42 KEUMIEE DIRECTION LIEGE	069.7		13	138	58	9	1		219
Avenue des Français								1	1
N098 VERS LIGNY	9.3		425	789	171	43	16		1.444
N90 Direction Mons Entrée N988						1			1
N912 DIRECTION LAMBUSART	28.30	*	24	14	3				41
N912 DIRECTION SPY	27.1	*	2						2
N912 DIRECTION SPY	27.40	*	38	20	8	2			68
N912 DIRECTION TAMINES	27.1	*	1	2	1				4
N912 DIRECTION TAMINES	27.40	*	20	7	2				29
N912 DIRECTION VELAINÉ	28.30	*	35	18	2				55
N930 DIRECTION AUVELAIS	4.3	*	8	1					9
N930 DIRECTION JEMEPPE SUR SAMBRE	4.3	*	10	10					20
N969 Traversée Velaine (N98-N942)								1	1
N969 VERS KEUMIEE	0.3	46	16	14	5	1			36
N969 VERS N98	0.3	46	6	1	1				8
N969 VERS N98	0.400		3	3	1				7
N969 VERS TAMINES	0.400		9	5	1				15
N988 VERS TAMINES	5.55		35	12	1				48
N988 VERS VELAINÉ	5.55		51	50	10				111
N98 ARSIMONT DIRECTION LIGNY	009.3		214	334	78	15	12		653
N98 ARSIMONT DIRECTION LIGNY	009.8		676	627	164	49	21		1.537
N98 ARSIMONT DIRECTION METTET	009.7		85	44	9	1	1		140
N98 DIRECTION LIGNY	9.3		35	26	7	3			71
N98 Direction N29-Ligny (Sombrefe)	2.5							1	1
N98 Direction N29-Ligny (Sombrefe)	4.0				1				1



INFRACTIONS DE VITESSE (autoroutes incluses) : ENDROIT DU CONTRÔLE

2023: 1er semestre

Rue	Borne Kilométrique	Nr de maison	Excès de 0-10 km/h	Excès de 11-20 km/h	Excès de 21-30 km/h	Excès de 31-40 km/h	Excès de plus de 40 km/h	Excès de ??? km/h	TOTAL
N98 Direction N29-Ligny (Sombreffe)	8.0							1	1
N98 Direction N29-Ligny (Sombreffe)				1					1
N98 Direction N97-Vodecée (Philippeville)	3.0							1	1
N98 Direction N97-Vodecée (Philippeville)				1		2		2	5
N98 VELAINÉ DIRECTION LIGNY	003.7		19	52	16	9	4		100
N98 VERS LIGNY	5.0				827	470	205		1.502
N98 VERS METTET	3.7			17	4				21
R. DES VOLONTAIRES DE GUERRE VERS KEURNIEE		24	11	12			1		24
R. DES VOLONTAIRES DE GUERRE VERS VELAINÉ		24	3	1					4
Rue d'Eghezée		1						1	1
RUE DE LA LARRONNERIE VERS AUVELAIS		99	83	54	7	3			147
RUE DE LA LARRONNERIE VERS N90		99	48	35	3				86
Rue de la Vallée								1	1
RUE DU TRAM VERS SPY		37A	78	31	3	2			114
RUE DU TRAM VERS TAMINES		37A	123	38	8	1			170
RUE FRANCOIS DIVE VERS AUVELAIS		47C	298	140	27	9	4		478
RUE FRANCOIS DIVE VERS FALISOLLE		47C	172	53	21	27	9		282
Rue Lieutenant Lemercier								2	2
Rue Surmont								1	1
TOTAL			2.541	2.550	1.439	647	275	12	7.464

Sombreffe

Rue	Borne Kilométrique	Nr de maison	Excès de 0-10 km/h	Excès de 11-20 km/h	Excès de 21-30 km/h	Excès de 31-40 km/h	Excès de plus de 40 km/h	Excès de ??? km/h	TOTAL
CHAUSSEE DE NIVELLES VERS NAMUR		3	274	106	8	5	2		395
CHAUSSEE DE NIVELLES VERS NIVELLES		3	647	305	42	9	6		1.009
N273 DIRECTION LIGNY	3.2	*	57	35	5				97



INFRACTIONS DE VITESSE (autoroutes incluses) : ENDROIT DU CONTRÔLE

2023: 1er semestre

Rue	Borne Kilométrique	Nr de maison	Excès de 0-10 km/h	Excès de 11-20 km/h	Excès de 21-30 km/h	Excès de 31-40 km/h	Excès de plus de 40 km/h	Excès de ??? km/h	TOTAL
N273 DIRECTION LIGNY	0.75	*	68	26	6	1			101
N273 DIRECTION LIGNY	3.2		15	3					18
N273 DIRECTION SAMBREVILLE	0.75	*	99	40	5	2			146
N273 DIRECTION SOMBREFFE	3.2	*	97	35	8				140
N273 DIRECTION SOMBREFFE	3.2		7	2	1				10
N273 VERS LIGNY	3.2		81	111	14	3			209
N273 VERS SOMBREFFE	3.2		112	99	12	1			224
N29 Direction Beringen	12.35	*	30	34	5	3			72
N29 Direction Beringen	17.00	*	1						1
N29 Direction Beringen	18.45	*	3	1		1			5
N29 Direction Charleroi	12.35	*	9	8					17
N29 Direction Charleroi	17.00	*	1	1		1			3
N29 Direction Charleroi	18.45	*	7	1	1				9
N93 Direction N4-Namur	17.50	*	21	12	2				35
N93 DIRECTION NAMUR	17.5		10	2	1				13
N93 Direction Nivelles	17.5		32	21	1		1		55
N93 Direction Nivelles	17.50	*	38	36	9				83
Rue de la Basse-Sambre		12						1	1
RUE HANOTEAU VERS GEMBOUX		27B	7	4		1			12
RUE HANOTEAU VERS SOMBREFFE CENTRE		27B	2			1			3
TOTAL			1.618	882	120	28	9	1	2.658



INFRACTIONS DE VITESSE (autoroutes incluses) : RÉGIME VITESSE

1er semestre 2023

Vitesse autorisée	Excès de 0-10 km/h	Excès de 11-20 km/h	Excès de 21-30 km/h	Excès de 31-40 km/h	Excès de plus de 40	Excès de ??? km/h	TOTAL
50	2.641	1.358	1.045	538	228	0	5.810
60	1	0	0	0	0	0	1
70	63	183	64	14	1	0	325
90	1.454	1.891	450	123	54	0	3.972
120	0	0	0	0	1	0	1
Inconnu	0	0	0	0	0	13	13
TOTAL	4.159	3.432	1.559	675	284	13	10.122

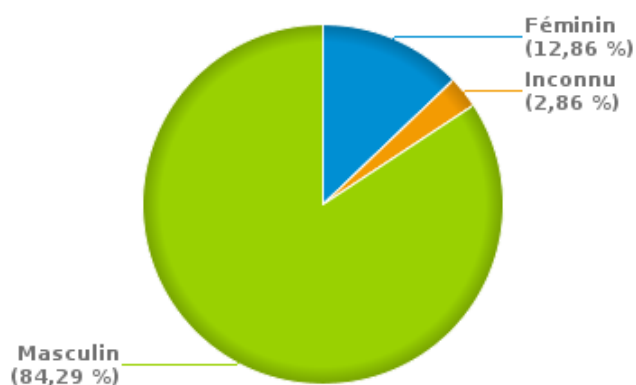
INFRACTIONS ROUTIÈRES (autoroutes incluses) : PROFIL DES CONTREVENANTS

1er semestre 2023

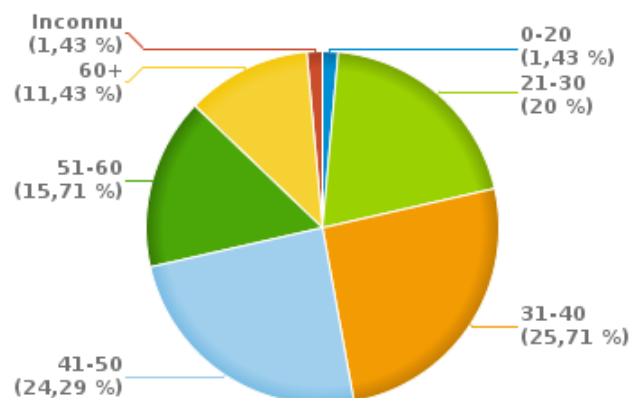
Nombre d'infractions d'alcool par catégorie d'âge et par sexe

	Masculin	Féminin	Inconnu	TOTAL
0-20	1	0	0	1
21-30	11	3	0	14
31-40	14	3	1	18
41-50	16	1	0	17
51-60	11	0	0	11
60+	6	2	0	8
Inconnu	0	0	1	1
TOTAL	59	9	2	70

% infractions alcool par sexe pour le 1er semestre 2023



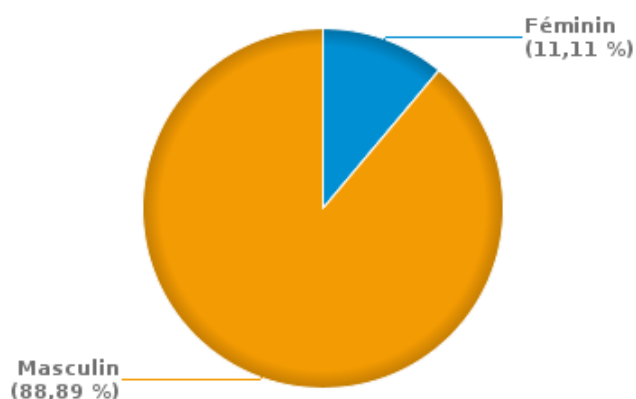
% infractions alcool par catégorie d'âge pour le 1er semestre 2023



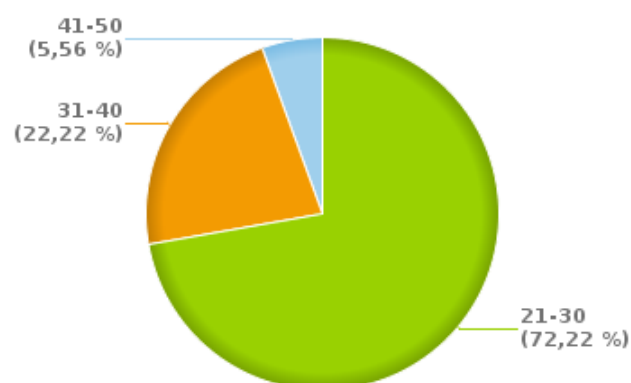
Nombre d'infractions de drogues par catégorie d'âge et par sexe

	Féminin	Masculin	TOTAL
21-30	2	11	13
31-40	0	4	4
41-50	0	1	1
TOTAL	2	16	18

% infractions drogues par sexe pour le 1er semestre 2023



% infractions drogues par catégorie d'âge pour le 1er semestre 2023





INFRACTIONS ROUTIÈRES
FILTRES ET PARAMÈTRES SELECTIONNÉS
DANS CE RAPPORT

Année de début de l'infraction	2015
Année de fin de l'infraction	2023
Trimestre(s)	Trim. 1;Trim. 2
Zone de police	ZP SAMSOM (SAMBREVILLE)
Unité locale/fédérale	
Hors/sur autoroute	(autoroutes incluses)
Unité de police constatante	
Date de clôture de la banque de données	30/09/2023

Date de mise à jour du rapport	08 NOV. 2023 17:00:17
---------------------------------------	-----------------------