

**Aperçu
Infractions routières
(autoroutes incluses)
2023: 1er semestre**

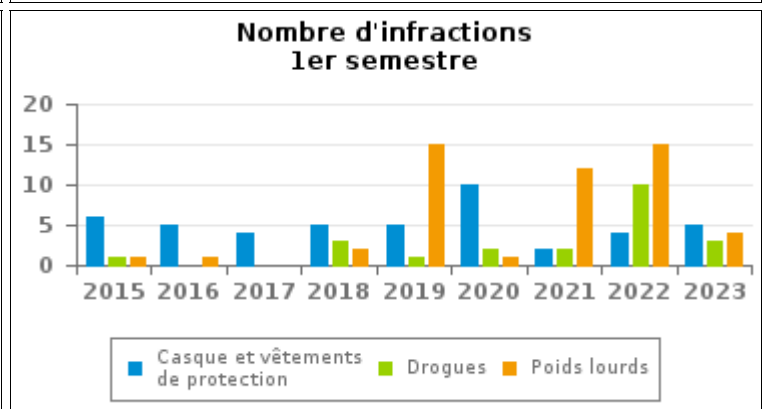
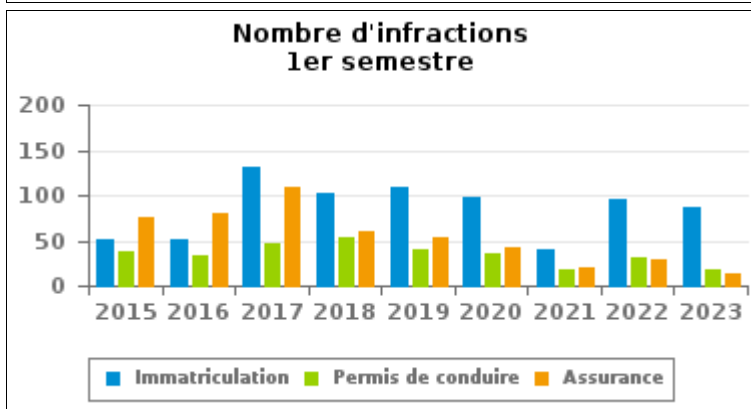
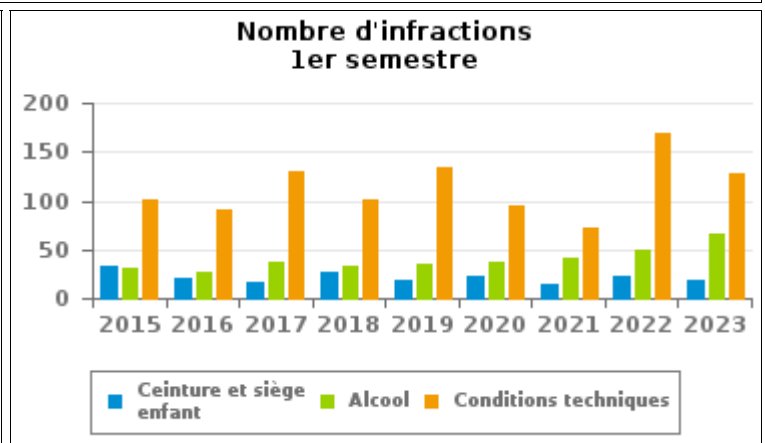
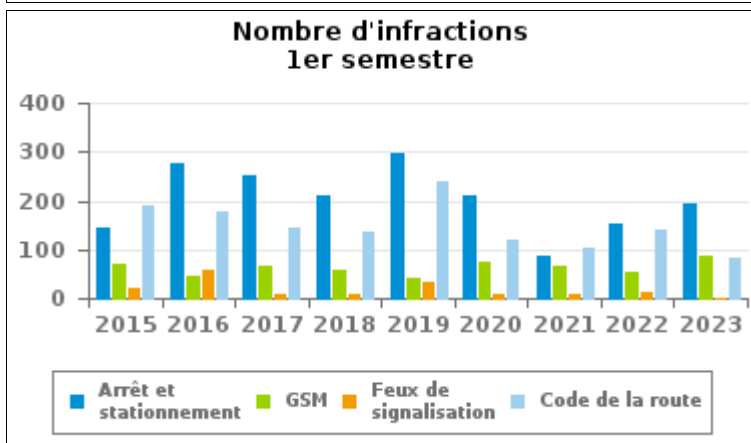
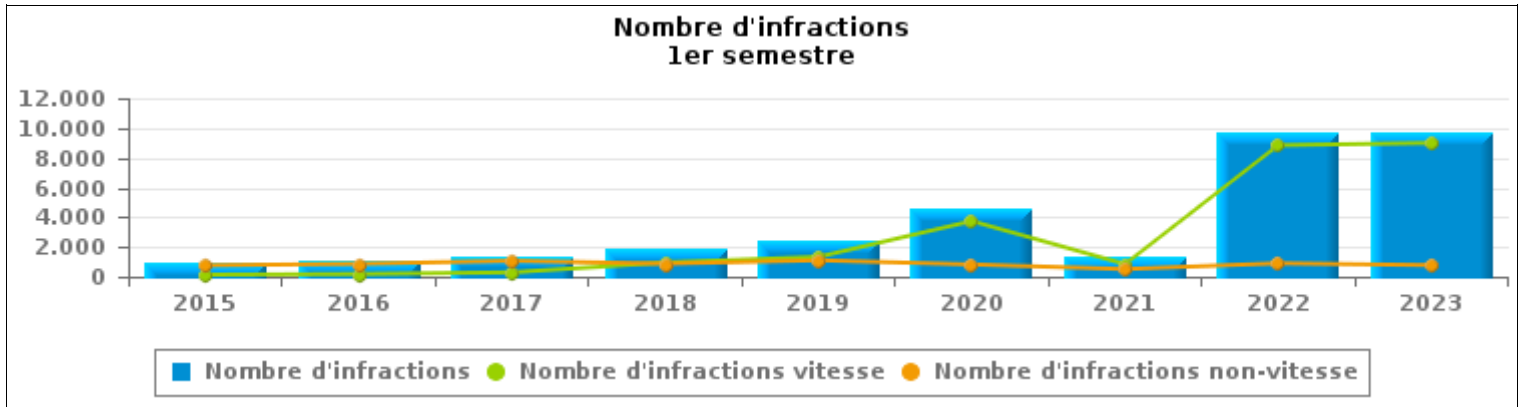
**ZP ENTRE SAMBRE ET
MEUSE (FOSSES-LA-
VILLE)**



INFRACTIONS ROUTIÈRES (autoroutes incluses) : APERÇU GÉNÉRAL

Comparaison 1er semestre 2015 - 2023

	2015	2016	2017	2018	2019	2020	2021	2022	2023
NOMBRE TOTAL D'INFRACTIONS	897	1.043	1.356	1.824	2.433	4.559	1.354	9.741	9.769
INFRACTIONS PAR THEME									
	2015	2016	2017	2018	2019	2020	2021	2022	2023
Vitesse	133	178	290	952	1.331	3.739	844	8.840	8.995
Arrêt et stationnement	144	276	250	211	298	211	87	153	194
GSM	71	46	67	59	43	74	68	55	86
Casque et vêtements de protection	6	5	4	5	5	10	2	4	5
Ceinture et siège enfant	33	21	17	26	18	23	15	23	18
Feux de signalisation	21	58	8	9	35	9	8	11	1
Code de la route	191	176	145	135	241	119	105	140	84
Alcool	30	26	37	32	35	37	41	50	66
Drogues	1	0	0	3	1	2	2	10	3
Conditions techniques	102	91	129	102	134	94	73	169	127
Immatriculation	51	52	131	102	108	97	39	95	86
Permis de conduire	37	33	46	54	40	35	17	31	17
Assurance	76	80	108	60	54	43	21	28	14
Poids lourds	1	1	0	2	15	1	12	15	4
Autres	0	0	0	0	0	0	1	1	0
Inconnu	0	0	124	72	75	65	19	116	69





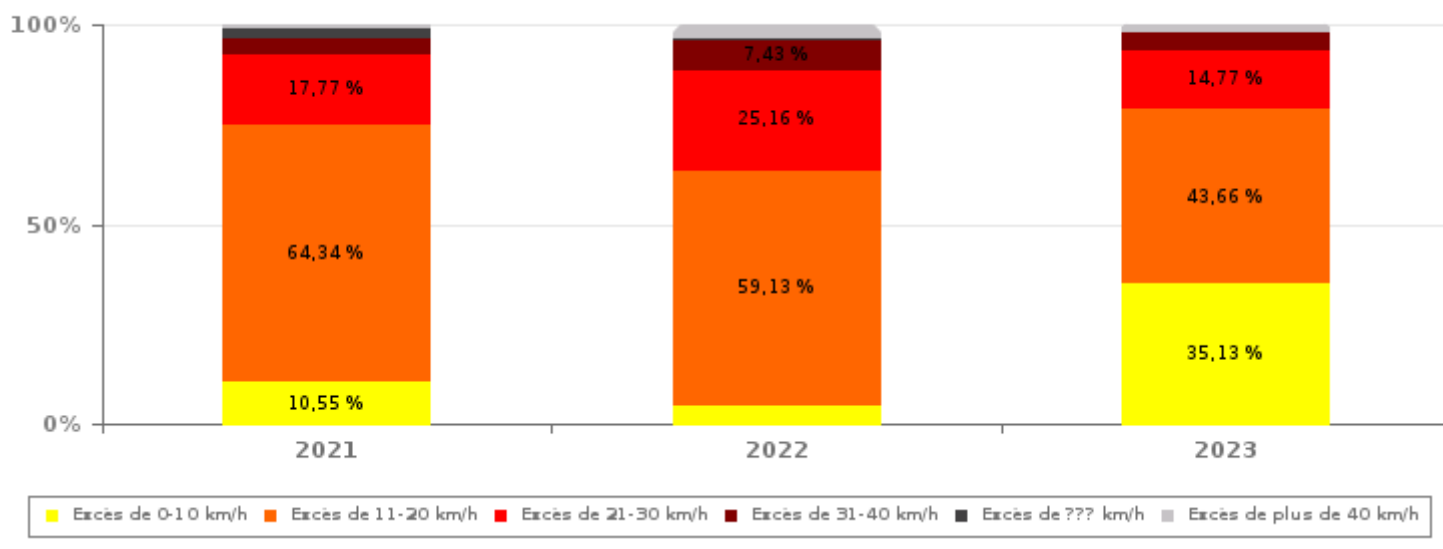
INFRACTIONS ROUTIÈRES (autoroutes incluses) : APERÇU GÉNÉRAL

INFRACTIONS PAR DEGRE DE GRAVITE

Comparaison 1er semestre 2015 - 2023

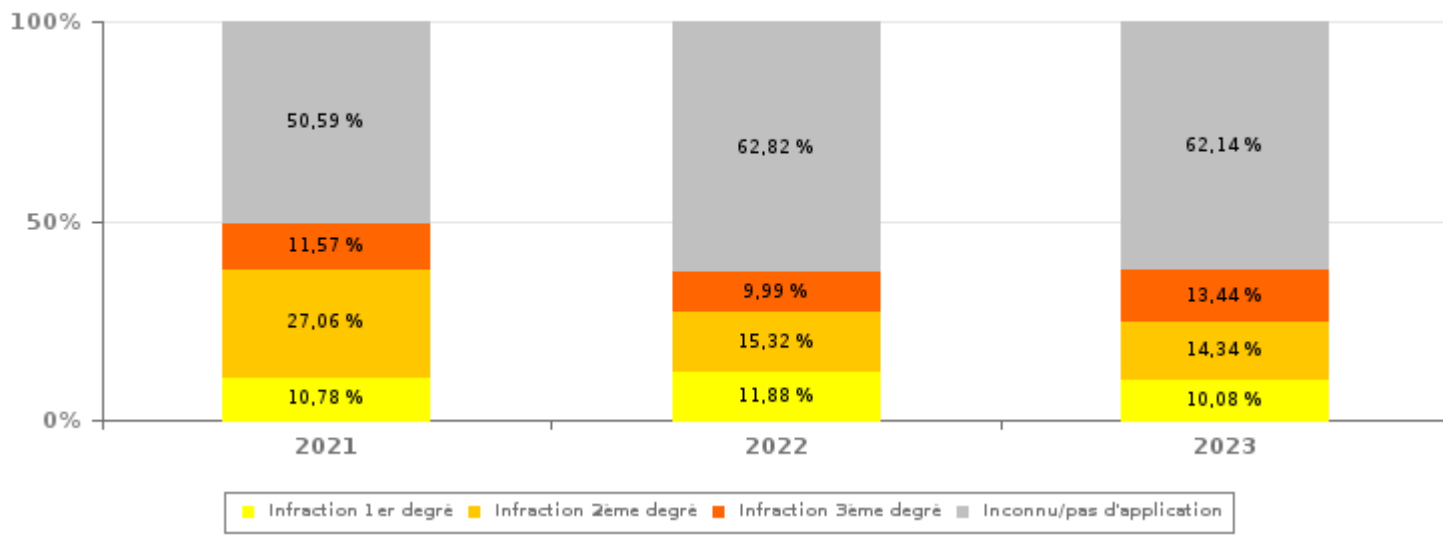
VITESSE	2015	2016	2017	2018	2019	2020	2021	2022	2023
Excès de 0-10 km/h	0	0	10	10	46	572	89	384	3.160
Excès de 11-20 km/h	27	1	169	579	809	2.141	543	5.227	3.927
Excès de 21-30 km/h	62	110	78	295	360	817	150	2.224	1.329
Excès de 31-40 km/h	26	45	18	44	75	171	33	657	401
Excès de plus de 40 km/h	6	7	3	13	29	33	8	322	172
Excès de ??? km/h	12	15	12	11	12	5	21	26	6
Sous-total VITESSE	133	178	290	952	1.331	3.739	844	8.840	8.995

Nombre d'infractions (vitesse): répartition selon la gravité pour le 1er semestre



NON-VITESSE	2015	2016	2017	2018	2019	2020	2021	2022	2023
1er degré	268	266	201	185	132	140	55	107	78
2ème degré	200	249	119	109	149	180	138	138	111
3ème degré	55	127	88	63	202	33	59	90	104
4ème degré	4	2	2	0	0	1	0	0	0
Inconnu/Pas d'application	237	221	656	515	619	466	258	566	481
Sous-total NON-VITESSE	764	865	1.066	872	1.102	820	510	901	774

Nombre d'infractions (non-vitesse): répartition selon la gravité pour le 1er semestre





INFRACTIONS ROUTIÈRES (autoroutes incluses) : APERÇU GÉNÉRAL

INFRACTIONS PAR DEGRE DE GRAVITE

Comparaison 1er semestre 2015 - 2023



INFRACTIONS ROUTIÈRES (autoroutes incluses) : APERÇU GÉNÉRAL

Comparaison par mois 1er semestre 2023

	Jan	Fév	Mar	Avr	Mai	Juin	TOTAL
NOMBRE TOTAL D'INFRACTIONS	1.319	1.621	1.698	2.037	951	2.143	9.769
INFRACTIONS PAR THEME							
	Jan	Fév	Mar	Avr	Mai	Juin	TOTAL
Vitesse	1.196	1.499	1.584	1.868	819	2.029	8.995
Arrêt et stationnement	38	34	16	35	17	54	194
GSM	6	8	28	13	23	8	86
Casque et vêtements de protection	0	1	0	0	0	4	5
Ceinture et siège enfant	6	5	3	3	1	0	18
Feux de signalisation	0	1	0	0	0	0	1
Code de la route	16	16	17	15	14	6	84
Alcool	8	9	10	18	12	9	66
Drogues	0	1	0	2	0	0	3
Conditions techniques	14	18	20	37	29	9	127
Immatriculation	14	13	15	17	16	11	86
Permis de conduire	2	5	1	3	6	0	17
Assurance	4	1	0	8	1	0	14
Poids lourds	0	1	0	0	1	2	4
Autres	0	0	0	0	0	0	0
Inconnu	15	9	4	18	12	11	69
INFRACTIONS PAR DEGRE DE GRAVI							
	Jan	Fév	Mar	Avr	Mai	Juin	TOTAL
VITESSE							
Excès de 0-10 km/h	203	595	553	723	357	729	3.160
Excès de 11-20 km/h	641	644	681	780	308	873	3.927
Excès de 21-30 km/h	242	193	238	266	108	282	1.329
Excès de 31-40 km/h	87	43	79	78	30	84	401
Excès de plus de 40 km/h	23	24	33	20	12	60	172
Excès de ??? km/h	0	0	0	1	4	1	6
Sous-total VITESSE	1.196	1.499	1.584	1.868	819	2.029	8.995
NON-VITESSE							
1er degré	18	14	14	12	11	9	78
2ème degré	18	22	18	24	19	10	111
3ème degré	7	10	33	18	26	10	104
4ème degré	0	0	0	0	0	0	0
Inconnu/Pas d'application	80	76	49	115	76	85	481
Sous-total NON-VITESSE	123	122	114	169	132	114	774



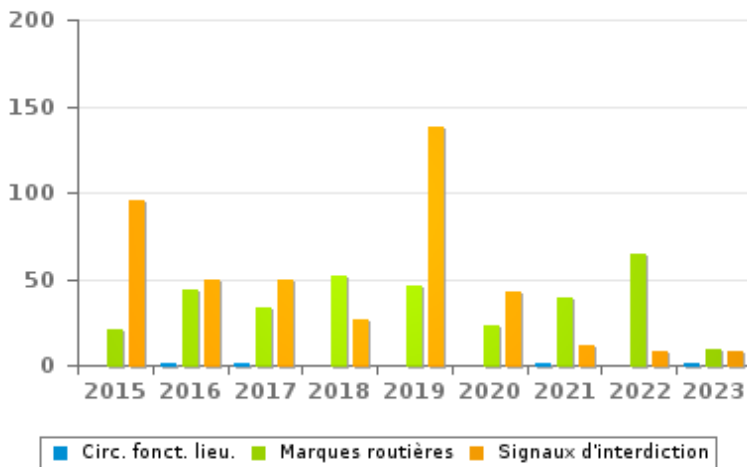
INFRACTIONS ROUTIÈRES (autoroutes incluses) : APERÇU GÉNÉRAL (DÉTAIL)

Comparaison 1er semestre 2015 - 2023

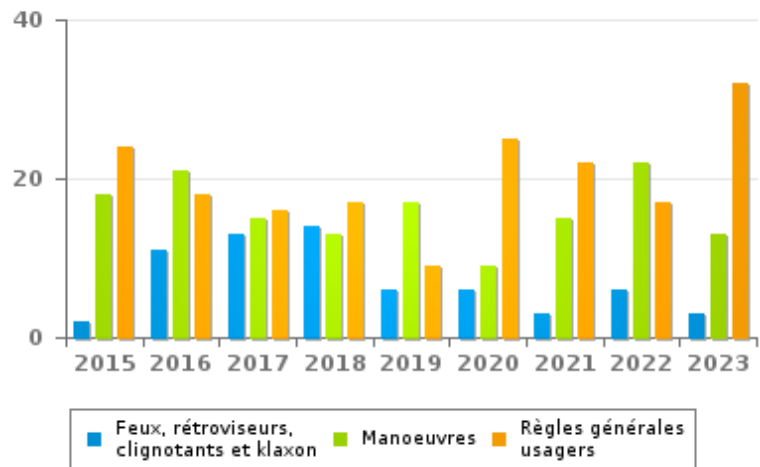
Code de la route

	2015	2016	2017	2018	2019	2020	2021	2022	2023
Signaux d'interdiction	95	49	50	26	138	42	11	8	8
Marques routières	21	44	33	52	46	23	39	64	9
Règles générales usagers	24	18	16	17	9	25	22	17	32
Manoeuvres	18	21	15	13	17	9	15	22	13
Priorité	12	14	6	7	15	4	7	10	7
Feux, rétroviseurs, clignotants et klaxon	2	11	13	14	6	6	3	6	3
Chargement des véhicules (code de la route)	4	8	8	0	3	1	7	7	3
Signaux d'obligation	9	2	0	3	2	7	0	4	6
Transport de personnes (code de la route)	2	2	2	2	2	0	0	1	1
Injonctions des agents qualifiés	3	4	1	0	0	0	0	0	0
Code de la route: autres	0	2	0	1	2	0	0	0	1
Comportement à l'égard de certains usagers	1	0	0	0	1	2	0	1	0
Circulation en fonction du lieu	0	1	1	0	0	0	1	0	1
TOTAL	191	176	145	135	241	119	105	140	84

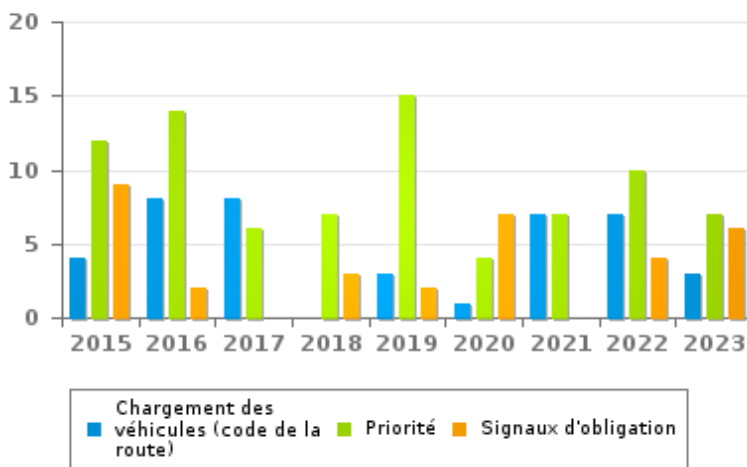
Nombre d'infractions 1er semestre



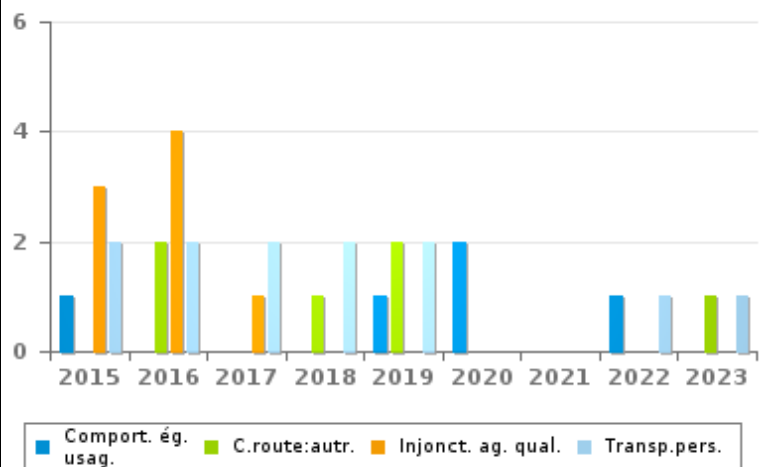
Nombre d'infractions 1er semestre



Nombre d'infractions 1er semestre



Nombre d'infractions 1er semestre





INFRACTIONS ROUTIÈRES (autoroutes incluses) : TOP 5 DES INFRACTIONS

1er semestre 2023

Toutes les infractions

Theme	Article de loi	Nombre d'infractions	% (*)
Vitesse	Art. 11.2.2°.a). En dehors des agglomérations, la vitesse est limitée à 90 km à l'heure sur les voies publiques divisées en quatre bandes de circulation ou plus dont deux au moins sont affectées à chaque sens de circulation et dont les sens de circulation sont séparés par des marques routières.	629	6,44%
Vitesse	[Rég. w. :] Art. 11.1. Dans les agglomérations, la vitesse est limitée à 50 km à l'heure [...].	1.517	15,53%
Vitesse	[Rég. w. :] Art. 11.2.1°- b). En dehors des agglomérations, la vitesse est limitée à 120 km à l'heure [...] sur les voies publiques divisées en quatre bandes de circulation ou plus dont deux au moins sont affectées à chaque sens de circulation, pour autant que les sens de circulation soient séparés autrement qu'avec des marques routières [...]. Les limitations de vitesse inférieures imposées par le signal C43 ou résultant de l'article 11.3. restent d'application. Art. 5. Les usagers doivent se conformer aux signaux lumineux de circulation, aux signaux routiers et aux marques routières, lorsque ceux-ci sont réguliers en la forme, suffisamment visibles et placés conformément aux prescriptions du [...] règlement [général sur la police de la circulation routière et de l'usage de la voie publique]. Art. 68.3. [...] Sign. C43 [avec la mention 90]. A partir du signal jusqu'au prochain carrefour [ou signal C45], interdiction de circuler à une vitesse supérieure à [90 km/h] [...].	2.160	22,11%
Vitesse	[Rég. w. :] Art. 11.2.2°.a). En dehors des agglomérations, la vitesse est limitée à 90 km à l'heure sur les voies publiques divisées en quatre bandes de circulation ou plus dont deux au moins sont affectées à chaque sens de circulation et dont les sens de circulation sont séparés par des marques routières.	2.492	25,51%
Vitesse	[Rég. w. :] Art. 11.2.2°- b). En dehors des agglomérations, la vitesse est limitée à 90 km à l'heure [...] sur les autres voies publiques. Les limitations de vitesse inférieures imposées par le signal C43 ou résultant de l'article 11.3. restent d'application. Art. 5. Les usagers doivent se conformer aux signaux lumineux de circulation, aux signaux routiers et aux marques routières, lorsque ceux-ci sont réguliers en la forme, suffisamment visibles et placés conformément aux prescriptions du [...] règlement [général sur la police de la circulation routière et de l'usage de la voie publique]. Art. 68.3. [...] Sign. C43 [avec la mention 70]. A partir du signal jusqu'au prochain carrefour [ou signal C45], interdiction de circuler à une vitesse supérieure à [70 km/h] [...].	1.559	15,96%

Infractions du 4ème degré

Theme	Article de loi	Nombre d'infractions	% (*)

(*) % par rapport au nombre total d'infractions

INFRACTIONS ROUTIÈRES (autoroutes incluses) : MOMENT

Nombre d'infractions selon le moment de la semaine

1er semestre 2023

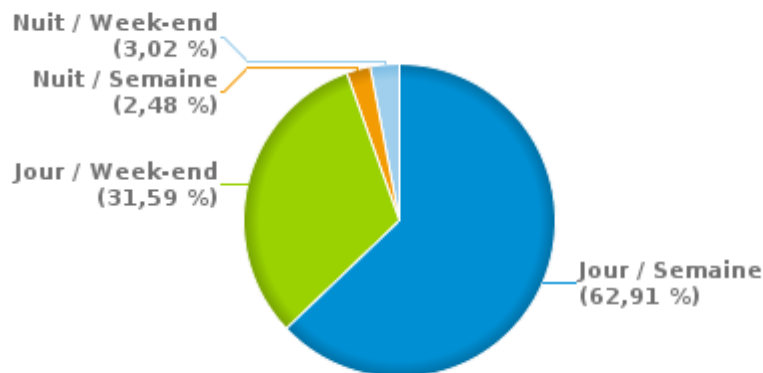


	Semaine			Week-end			TOTAL
	Jour	Nuit	Sous-total	Jour	Nuit	Sous-total	
Vitesse	5.557	225	5.782	2.962	251	3.213	8.995
Arrêt et stationnement	170	0	170	24	0	24	194
GSM	84	0	84	2	0	2	86
Casque et vêtements de protection	3	0	3	2	0	2	5
Ceinture et siège enfant	14	0	14	4	0	4	18
Feux de signalisation	1	0	1	0	0	0	1
Code de la route	65	3	68	13	3	16	84
Alcool	20	8	28	17	21	38	66
Drogues	0	0	0	1	2	3	3
Conditions techniques	88	2	90	31	6	37	127
Immatriculation	61	2	63	17	6	23	86
Permis de conduire	10	2	12	1	4	5	17
Assurance	9	0	9	3	2	5	14
Poids lourds	3	0	3	1	0	1	4
Autres	0	0	0	0	0	0	0
Inconnu	61	0	61	8	0	8	69
TOTAL	6.146	242	6.388	3.086	295	3.381	9.769

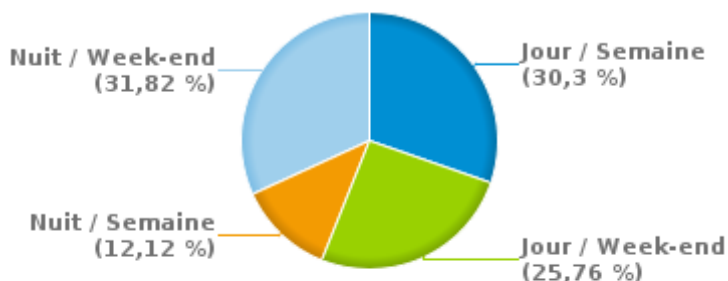
Weekend = Du vendredi 22h00 jusqu'au lundi 06h00
Semaine = Du lundi 06h00 jusqu'au vendredi 22h00

Jour: de 06h00 à 22h00
Nuit: de 22h00 à 06h00

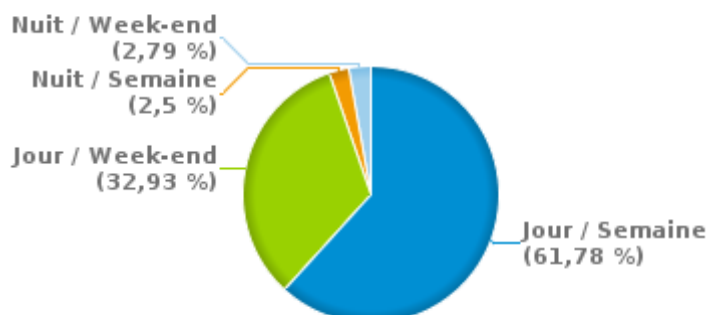
% infractions selon le moment pour le 1er semestre 2023



% infractions alcool selon le moment pour le 1er semestre 2023



% infractions vitesse selon le moment pour le 1er semestre 2023





INFRACTIONS DE VITESSE (autoroutes incluses) : ENDROIT DU CONTRÔLE

2023: 1er semestre

Floreffe

Rue	Borne Kilométrique	Nr de maison	Excès de 0-10 km/h	Excès de 11-20 km/h	Excès de 21-30 km/h	Excès de 31-40 km/h	Excès de plus de 40 km/h	Excès de ??? km/h	TOTAL
N090 VERS CHARLEROI	59.8		62	166	51	16	8		303
N090 VERS NAMUR	59.8		80	203	59	16	11		369
N90 Direction R50-Mons	59.0					1			1
N90 Direction R50-Mons	61.2				1				1
N90 FRANIERE DIRECTION CHARLEROI	059.8		240	315	95	31	22		703
N90 FRANIERE DIRECTION NAMUR	059.8		305	489	153	56	42		1.045
N90 VERS CHARLEROI	61.2		32	65	18	2	3		120
N90 VERS NAMUR	61.2		95	145	40	8	3		291
N922 - RUE DES HAYETTES VERS FOSSES-LA-VILLE	19.0			17	15	2	4		38
N922 - RUE DES HAYETTES VERS NAMUR	19.0			16	5	2			23
N928 - RUE MASSAUX-DUFAUX VERS BUZET CENTRE		32		2					2
N 954 - PLAT-RY VERS BOIS-DE-VILLERS		11			1				1
N 954 - PLAT-RY VERS MALONNE		11		1					1
N958 VERS SUARLEE	0.9	102		1	2				3
N958 VERS SUARLEE	0.9			1					1
ROUTE ROYALE								1	1
RUE DE DEMINCHE VERS FOSSES-LA-VILLE		116		1					1
RUE DE DEMINCHE VERS FRANIERE-CENTRE		116				1			1
Rue Emile-Lessire								1	1
TOTAL			814	1.422	440	135	93	2	2.906

Fosses-La-Ville

Rue	Borne Kilométrique	Nr de maison	Excès de 0-10 km/h	Excès de 11-20 km/h	Excès de 21-30 km/h	Excès de 31-40 km/h	Excès de plus de 40 km/h	Excès de ??? km/h	TOTAL
CHAUSSÉE DE NAMUR VERS FLOREFFE		102		23	10	2			35



INFRACTIONS DE VITESSE (autoroutes incluses) : ENDROIT DU CONTRÔLE

2023: 1er semestre

Rue	Borne Kilométrique	Nr de maison	Excès de 0-10 km/h	Excès de 11-20 km/h	Excès de 21-30 km/h	Excès de 31-40 km/h	Excès de plus de 40 km/h	Excès de ??? km/h	TOTAL
CHAUSSEE DE NAMUR VERS FOSSES-LA-VILLE		102	1	18	12	2			33
N922 - AVENUE ALBERT-IER VERS NAMUR	13			1					1
N922 - CHAUSSEE DE CHARLEROI VERS CHATELET	10.5		6	20	1				27
N922 CHAUSSEE DE CHARLEROI VERS CHATELET	7.5			1	1	1			3
N922 CHAUSSEE DE CHARLEROI VERS CHATELET		158		44	25	7	3		79
N922 - CHAUSSEE DE CHARLEROI VERS FOSSES-LA-VILLE	10.5		6	18	4				28
N922 CHAUSSEE DE CHARLEROI VERS FOSSES-LA-VILLE	7.5			8	3				11
N922 CHAUSSEE DE CHARLEROI VERS FOSSES-LA-VILLE		158	1	47	43	9	1		101
N922 - CHAUSSEE DE NAMUR VERS FOSSES-LA-VILLE	16.5		1	32	19	3			55
N922 - CHAUSSEE DE NAMUR VERS NAMUR	16.5			28	10	4			42
N940 - RUE DE BURNOT VERS BOIS-DE-VILLERS		43	2	71	33	9	1		116
N940 - RUE DE BURNOT VERS SART-SAINT-LAURENT-CENTR		43		75	32	6	2		115
N988 - ROUTE DE BAMBOIS VERS FOSSES-LA-VILLE-CENTR	17.3		5	78	37	8			128
N988 - ROUTE DE BAMBOIS VERS SAINT-GERARD	17.3			50	20	6	1		77
N988 - ROUTE DE SAINT-GERARD VERS FOSSES-LA-VILLE	18.2			9	6	4			19
N988 - ROUTE DE SAINT-GERARD VERS SAINT-GERARD	18.2		1	18	5				24
N988 - ROUTE DE TAMINES VERS FOSSES-LA-VILLE CENTR	15.9				1				1
N988 - ROUTE DE TAMINES VERS FOSSES-LA-VILLE-CENTR	13.3			1					1
N988 - ROUTE DE TAMINES VERS TAMINES	15.9			1	2				3
N98 DIRECTION LIGNY	11.8			24	4				28
N98 Direction N97-Vodecée (Philippeville)					1	1			2
N98 VERS LIGNY	11.1		43	143	48	5	5		244
N98 VERS LIGNY	11.2		253	404	109	52	7		825
N98 VERS METTET	11.1		111	161	34	14	4		324
N98 VERS METTET	11.2		391	439	120	30	15		995
Route de Mettet							1		1
ROUTE DE METTET VERS FOSSES-LA-VILLE-CENTRE		20	3	34	11	3			51



INFRACTIONS DE VITESSE (autoroutes incluses) : ENDROIT DU CONTRÔLE

2023: 1er semestre

Rue	Borne Kilométrique	Nr de maison	Excès de 0-10 km/h	Excès de 11-20 km/h	Excès de 21-30 km/h	Excès de 31-40 km/h	Excès de plus de 40 km/h	Excès de ??? km/h	TOTAL
ROUTE DE METTET VERS METTET		20		1	1				2
Rue du Gonoy								1	1
TOTAL			824	1.749	592	166	40	1	3.372

Mettet

Rue	Borne Kilométrique	Nr de maison	Excès de 0-10 km/h	Excès de 11-20 km/h	Excès de 21-30 km/h	Excès de 31-40 km/h	Excès de plus de 40 km/h	Excès de ??? km/h	TOTAL
N573 - RUE SAINT-ROCH VERS BIESME-CENTRE		32	1						1
N932 Godinne (N92) - Fraire (N5)	10.8			1					1
N932 RUE DE SAINT-DONAT VERS DENEÉ	15.85		1						1
N932 RUE DE SAINT-DONAT VERS FRAIRE	15.85			1					1
N933 - RUE DE PONTAURY VERS METTET	4.9			1	1				2
N933 - RUE DE PONTAURY VERS SAINT-GERARD	4.9				1	2			3
N 933 - RUE DU PLANCON VERS PONTAURY	3.2			23	21	5	2		51
N 933 - RUE DU PLANCON VERS SAINT-GERARD	3.2		1	24	20	9	4		58
N938 - RUE DE MORIALME VERS DENEÉ	19.0		2	8	1				11
N951 - RUE D'ANTHEE VERS ANTHEE	20.8		1	22	8	1			32
N951 - RUE D'ANTHEE VERS ERMETON CENTRE	20.8			10	4				14
N951 - RUE DE NAMUR VERS LESVE	13.5			6	1				7
N951 - RUE DE NAMUR VERS LESVE		13		4	4	1	1		10
N951 - RUE DE NAMUR VERS SAINT-GERARD CENTRE		13	1	5	4	1	1		12
N951 - RUE DE NAMUR VERS SAINT-GERARD-CENTRE	13.5			1	4				5
N977 PLACE D'ORET VERS BIESME	4			7	1	1			9
N977 PLACE D'ORET VERS STAVE	4		2	10					12
N 977 - RUE DE BIESME VERS BIESME	3.7		2	43	21	2	1		69
N 977 - RUE DE BIESME VERS ORET	3.7			39	17	1	1		58
N977 - RUE DU TRINOY VERS ORET-CENTRE		62		21	8	2			31



INFRACTIONS DE VITESSE (autoroutes incluses) : ENDROIT DU CONTRÔLE

2023: 1er semestre

Rue	Borne Kilométrique	Nr de maison	Excès de 0-10 km/h	Excès de 11-20 km/h	Excès de 21-30 km/h	Excès de 31-40 km/h	Excès de plus de 40 km/h	Excès de ??? km/h	TOTAL
N977 - RUE DU TRINOY VERS STAVE		62		24	11	3			38
N 977 - RUE HUBERT PENET VERS CORENNE	8.6			16	11	4			31
N 977 - RUE HUBERT PENET VERS STAVE CENTRE	8.6			16	6	5			27
N988 - RUE DE BAMBOIS VERS FOSSES-LA-VILLE	20.0			2	2				4
N988 - RUE DE BAMBOIS VERS SAINT-GERARD	20.0			8		1			9
N 98 - RUE DE FLORENNES VERS FLORENNES	23.3			11	4				15
N 98 - RUE DE FLORENNES VERS METTET CENTRE	23.3			17	3				20
N 98 - RUE DE FOSSES VERS FOSSES-LA-VILLE	20.55	26	768	110	10	5	4		897
N 98 - RUE DE FOSSES VERS METTET CENTRE	20.55	26	737	73	29	26	19		884
N 98 - RUE HENNEVAUCHE VERS FLORENNES	24.05	16		14	7	6	1		28
N 98 - RUE HENNEVAUCHE VERS METTET CENTRE	24.05	16		9	8	3			20
Rue de Gougnies		F17						1	1
Rue de Morialmé								1	1
TOTAL			1.516	526	207	78	34	2	2.363

Profondeville

Rue	Borne Kilométrique	Nr de maison	Excès de 0-10 km/h	Excès de 11-20 km/h	Excès de 21-30 km/h	Excès de 31-40 km/h	Excès de plus de 40 km/h	Excès de ??? km/h	TOTAL
N92 - AVENUE GENERAL GRACIA VERS NAMUR	9.4			3					3
N92 - AVENUE GENERAL GRACIA VERS PROFONDEVILLE-CE	9.4			1					1
N92 - CHAUSSEE DE DINANT VERS ANNEVOIE	13.55			19	5	1			25
N92 - CHAUSSEE DE DINANT VERS ANNEVOIE	14.7		4	8	1	1			14
N92 - CHAUSSEE DE DINANT VERS NAMUR	13.55			21	8		1		30
N92 - CHAUSSEE DE DINANT VERS NAMUR	14.7			6	1				7
N951 - RUE DU CENTRE VERS LESVE-CENTRE	10.1			11	4	1			16
N951 - RUE DU CENTRE VERS LESVES-CENTRE	10.2			32	20	6	1		59
N951 - RUE DU CENTRE VERS SAINT-GERARD	10.1			20	10	3			33



INFRACTIONS DE VITESSE (autoroutes incluses) : ENDROIT DU CONTRÔLE

2023: 1er semestre

Rue	Borne Kilométrique	Nr de maison	Excès de 0-10 km/h	Excès de 11-20 km/h	Excès de 21-30 km/h	Excès de 31-40 km/h	Excès de plus de 40 km/h	Excès de ??? km/h	TOTAL
N951 - RUE DU CENTRE VERS SAINT-GERARD	10.2		1	48	26	5	1		81
N 951 - RUE GILET-VILLE VERS BOIS-DE-VILLERS CENTR		43		11	2	1			14
N 951 - RUE GILET-VILLE VERS LESVE		43		7					7
N951 - RUE LEON FRANCOIS VERS BOIS-DE-VILLERS-CENT	4.6					1			1
N951 - RUE LEON FRANCOIS VERS WEPION	4.6			3	5		1		9
N951 Wépion (N92) - Anthée (N97)	11.0							1	1
N954 - RUE FERME DE LA VALLEE VERS BOIS-DE-VILLERS		75		2					2
N954 - RUE FERME DE LA VALLEE VERS MALONNE		75	1	7	1	2			11
N954 - RUE RAYMOND NOEL VERS BOIS-DE-VILLERS CENTR	10.45			12	4				16
N954 - RUE RAYMOND NOEL VERS MALONNE	10.45			16	3				19
RUE BAJART BINAME VERS N951		53		1		1			2
RUE BAJART BINAME VERS PROFONDEVILLE-CENTRE		53		2					2
Rue du Centre							1		1
TOTAL			6	230	90	22	5	1	354



INFRACTIONS DE VITESSE (autoroutes incluses) : RÉGIME VITESSE

1er semestre 2023

Vitesse autorisée	Excès de 0-10 km/h	Excès de 11-20 km/h	Excès de 21-30 km/h	Excès de 31-40 km/h	Excès de plus de 40	Excès de ??? km/h	TOTAL
30	14	55	6	1	0	0	76
50	19	952	469	111	19	0	1.570
60	368	41	8	4	1	0	422
70	1.147	293	87	46	24	0	1.597
90	1.612	2.586	759	239	128	0	5.324
Inconnu	0	0	0	0	0	6	6
TOTAL	3.160	3.927	1.329	401	172	6	8.995



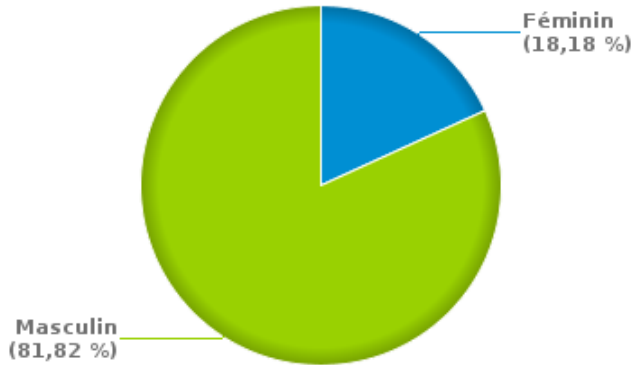
INFRACTIONS ROUTIÈRES (autoroutes incluses) : PROFIL DES CONTREVENANTS

1er semestre 2023

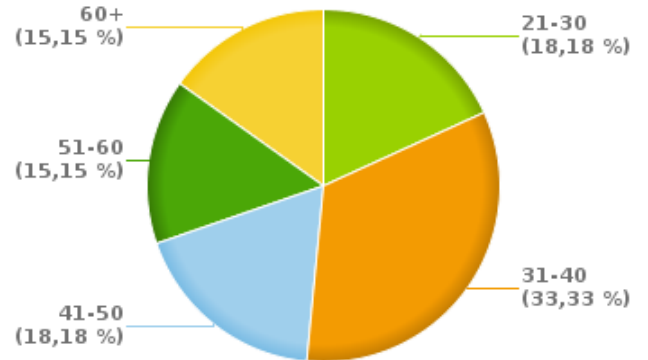
Nombre d'infractions d'alcool par catégorie d'âge et par sexe

	Masculin	Féminin	TOTAL
21-30	11	1	12
31-40	18	4	22
41-50	10	2	12
51-60	8	2	10
60+	7	3	10
TOTAL	54	12	66

% infractions alcool par sexe pour le 1er semestre 2023



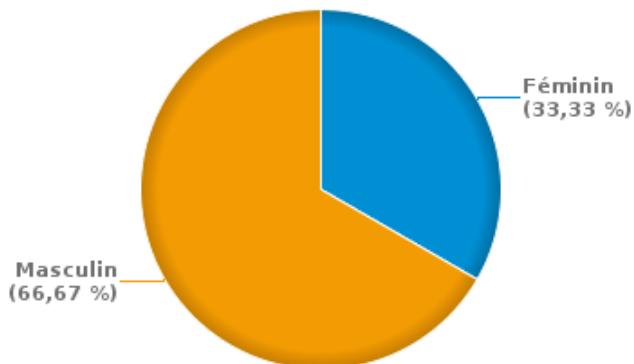
% infractions alcool par catégorie d'âge pour le 1er semestre 2023



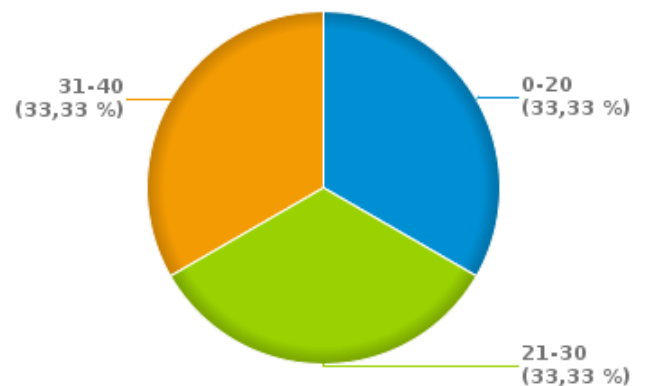
Nombre d'infractions de drogues par catégorie d'âge et par sexe

	Féminin	Masculin	TOTAL
0-20	0	1	1
21-30	0	1	1
31-40	1	0	1
TOTAL	1	2	3

% infractions drogues par sexe pour le 1er semestre 2023



% infractions drogues par catégorie d'âge pour le 1er semestre 2023





INFRACTIONS ROUTIÈRES
FILTRES ET PARAMÈTRES SÉLECTIONNÉS
DANS CE RAPPORT

Année de début de l'infraction	2015
Année de fin de l'infraction	2023
Trimestre(s)	Trim. 1;Trim. 2
Zone de police	ZP ENTRE SAMBRE ET MEUSE (FOSSES-LA-VILLE)
Unité locale/fédérale	
Hors/sur autoroute	(autoroutes incluses)
Unité de police constatante	
Date de clôture de la banque de données	30/09/2023

Date de mise à jour du rapport	08 NOV. 2023 17:00:17
---------------------------------------	-----------------------