

**Aperçu
Infractions routières
(autoroutes incluses)
2023: 1er semestre**

**ZP DES ARCHES
(ANDENNE)**

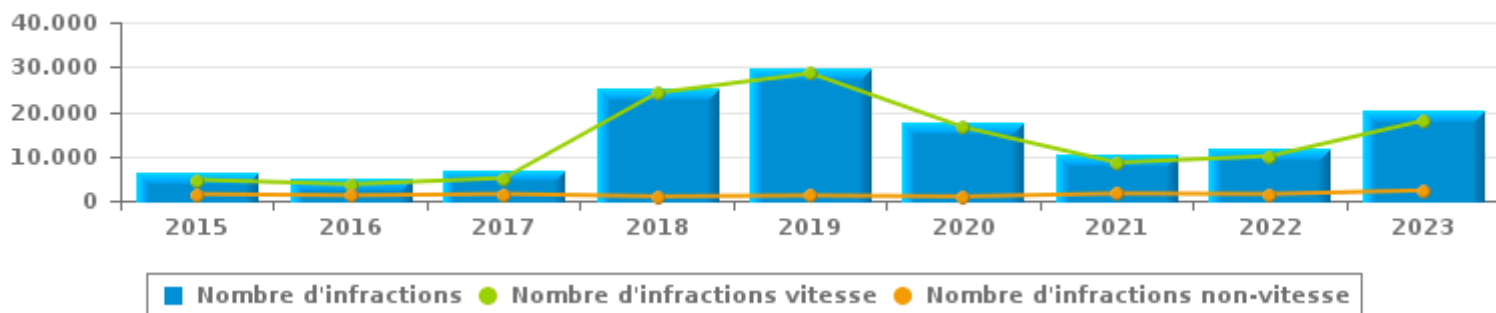


INFRACTIONS ROUTIÈRES (autoroutes incluses) : APERÇU GÉNÉRAL

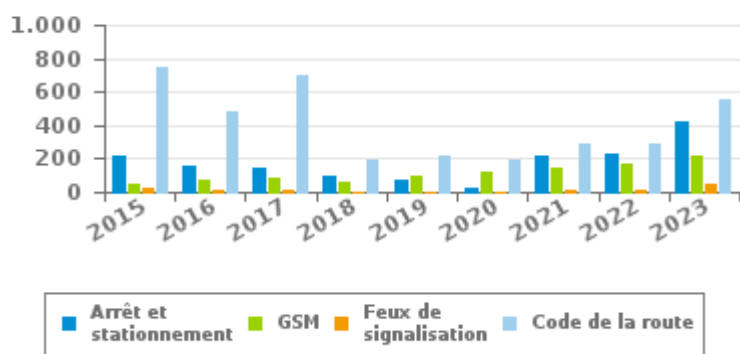
Comparaison 1er semestre 2015 - 2023

	2015	2016	2017	2018	2019	2020	2021	2022	2023
NOMBRE TOTAL D'INFRACTIONS	6.199	4.859	6.613	25.177	29.727	17.414	10.162	11.542	20.262
INFRACTIONS PAR THEME									
	2015	2016	2017	2018	2019	2020	2021	2022	2023
Vitesse	4.708	3.678	5.092	24.201	28.562	16.458	8.542	10.034	17.951
Arrêt et stationnement	215	159	139	99	73	28	213	228	426
GSM	48	76	82	58	95	124	146	166	216
Casque et vêtements de protection	1	2	1	3	0	3	9	11	9
Ceinture et siège enfant	23	45	92	34	47	37	63	45	35
Feux de signalisation	24	13	11	3	1	5	10	8	49
Code de la route	753	476	693	188	213	187	287	293	560
Alcool	52	37	60	61	57	33	59	89	91
Drogues	2	4	22	19	9	10	39	16	18
Conditions techniques	165	163	164	239	282	154	300	261	389
Immatriculation	90	91	97	138	192	187	245	185	230
Permis de conduire	42	44	49	37	44	58	82	70	110
Assurance	57	53	66	53	54	55	66	32	63
Poids lourds	19	17	45	42	93	56	77	62	91
Autres	0	1	0	2	5	1	9	0	7
Inconnu	0	0	0	0	0	18	15	42	17

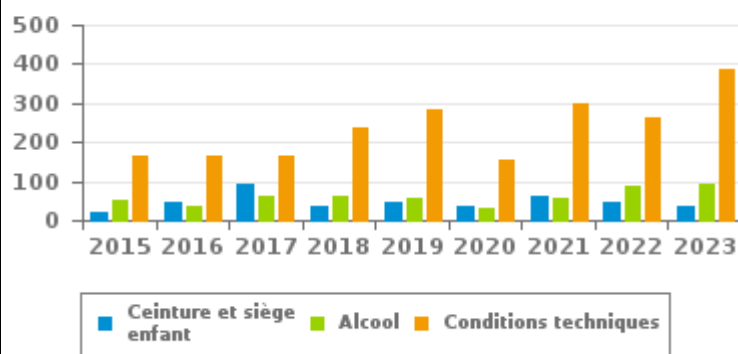
Nombre d'infractions
1er semestre



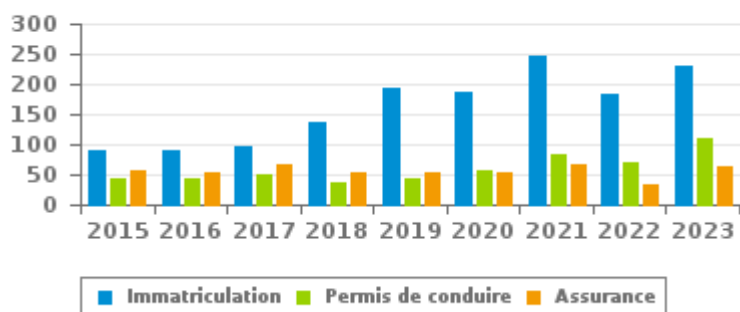
Nombre d'infractions
1er semestre



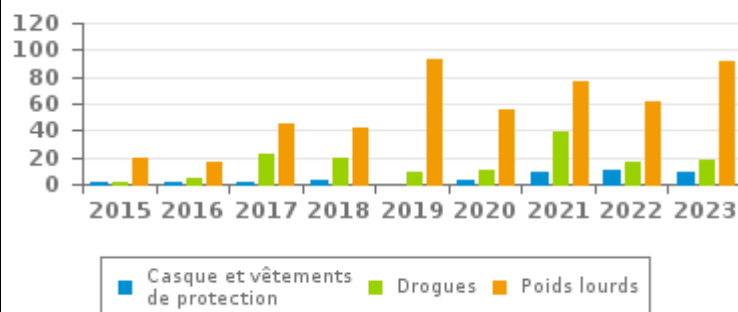
Nombre d'infractions
1er semestre



Nombre d'infractions
1er semestre



Nombre d'infractions
1er semestre





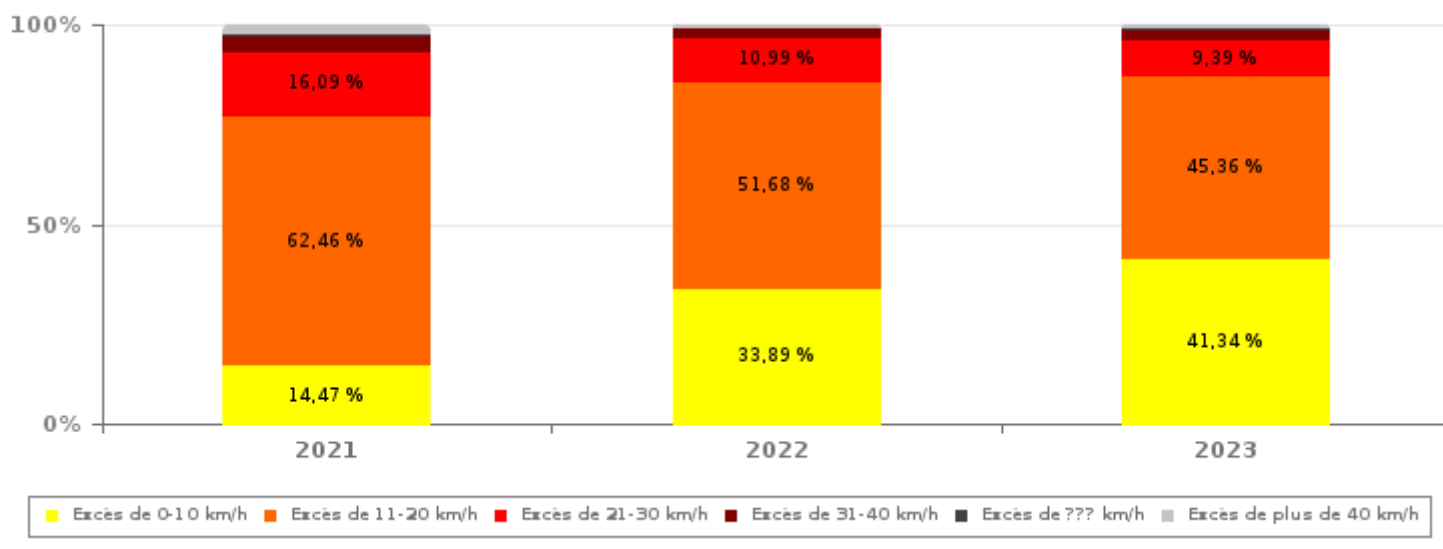
INFRACTIONS ROUTIÈRES (autoroutes incluses) : APERÇU GÉNÉRAL

INFRACTIONS PAR DEGRE DE GRAVITE

Comparaison 1er semestre 2015 - 2023

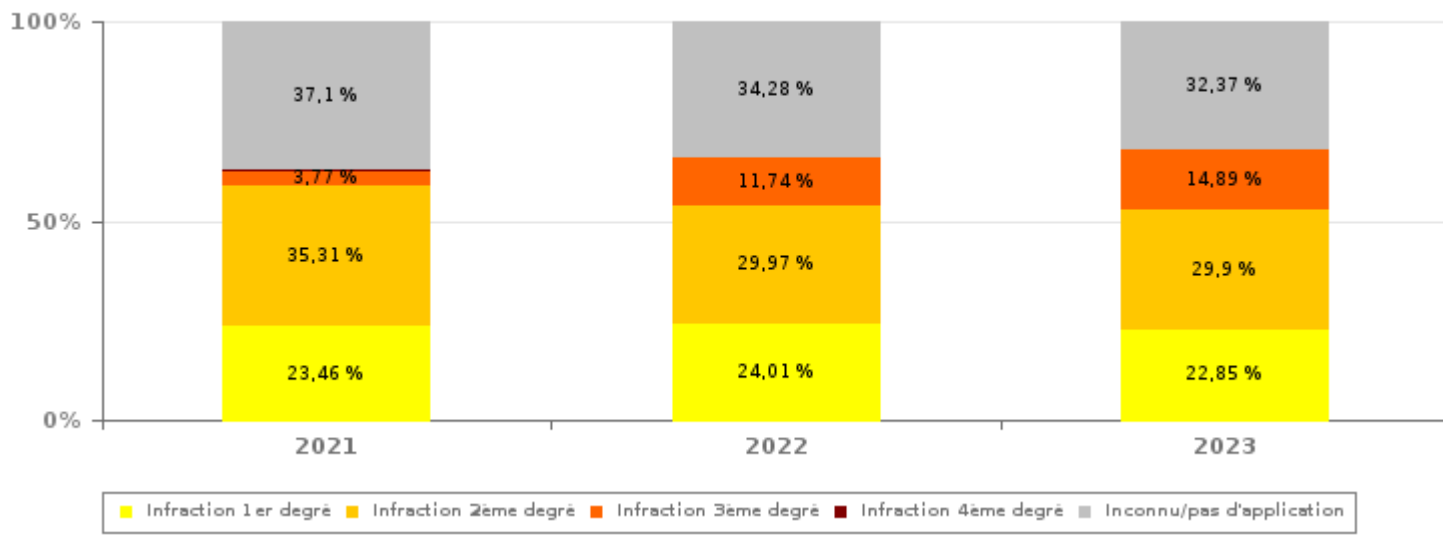
VITESSE	2015	2016	2017	2018	2019	2020	2021	2022	2023
Excès de 0-10 km/h	133	235	498	841	5.361	4.680	1.236	3.401	7.421
Excès de 11-20 km/h	2.873	2.280	3.061	14.368	16.215	7.980	5.335	5.186	8.142
Excès de 21-30 km/h	1.297	898	1.140	6.240	4.975	2.651	1.374	1.103	1.686
Excès de 31-40 km/h	280	191	268	1.961	1.384	760	339	223	453
Excès de plus de 40 km/h	107	66	109	736	600	364	214	105	217
Excès de ??? km/h	18	8	16	55	27	23	44	16	32
Sous-total VITESSE	4.708	3.678	5.092	24.201	28.562	16.458	8.542	10.034	17.951

Nombre d'infractions (vitesse): répartition selon la gravité pour le 1er semestre



NON-VITESSE	2015	2016	2017	2018	2019	2020	2021	2022	2023
1er degré	367	348	372	326	284	225	380	362	528
2ème degré	716	487	698	159	311	333	572	452	691
3ème degré	72	46	55	46	48	23	61	177	344
4ème degré	0	2	4	4	2	1	6	0	0
Inconnu/Pas d'application	336	298	392	441	520	374	601	517	748
Sous-total NON-VITESSE	1.491	1.181	1.521	976	1.165	956	1.620	1.508	2.311

Nombre d'infractions (non-vitesse): répartition selon la gravité pour le 1er semestre





INFRACTIONS ROUTIÈRES (autoroutes incluses) : APERÇU GÉNÉRAL

INFRACTIONS PAR DEGRE DE GRAVITE

Comparaison 1er semestre 2015 - 2023



INFRACTIONS ROUTIÈRES (autoroutes incluses) : APERÇU GÉNÉRAL

Comparaison par mois 1er semestre 2023

	Jan	Fév	Mar	Avr	Mai	Juin	TOTAL
NOMBRE TOTAL D'INFRACTIONS	3.388	4.626	2.743	2.790	4.252	2.463	20.262
INFRACTIONS PAR THEME							
	Jan	Fév	Mar	Avr	Mai	Juin	TOTAL
Vitesse	2.987	4.140	2.372	2.472	3.990	1.990	17.951
Arrêt et stationnement	100	116	73	45	34	58	426
GSM	29	42	45	38	25	37	216
Casque et vêtements de protection	0	0	1	1	3	4	9
Ceinture et siège enfant	7	7	2	1	5	13	35
Feux de signalisation	4	2	3	0	4	36	49
Code de la route	89	75	92	116	54	134	560
Alcool	15	11	22	11	17	15	91
Drogues	6	3	2	2	1	4	18
Conditions techniques	60	83	56	51	71	68	389
Immatriculation	35	64	25	29	30	47	230
Permis de conduire	20	32	22	10	6	20	110
Assurance	16	15	9	5	5	13	63
Poids lourds	14	27	15	7	5	23	91
Autres	0	5	0	1	0	1	7
Inconnu	6	4	4	1	2	0	17
INFRACTIONS PAR DEGRE DE GRAVI							
	Jan	Fév	Mar	Avr	Mai	Juin	TOTAL
VITESSE							
Excès de 0-10 km/h	1.068	1.703	816	1.188	1.843	803	7.421
Excès de 11-20 km/h	1.482	1.870	1.218	998	1.677	897	8.142
Excès de 21-30 km/h	316	398	228	201	349	194	1.686
Excès de 31-40 km/h	83	107	71	53	80	59	453
Excès de plus de 40 km/h	27	54	35	29	37	35	217
Excès de ??? km/h	11	8	4	3	4	2	32
Sous-total VITESSE	2.987	4.140	2.372	2.472	3.990	1.990	17.951
NON-VITESSE							
1er degré	102	95	83	62	79	107	528
2ème degré	120	160	105	118	52	136	691
3ème degré	43	59	64	58	37	83	344
4ème degré	0	0	0	0	0	0	0
Inconnu/Pas d'application	136	172	119	80	94	147	748
Sous-total NON-VITESSE	401	486	371	318	262	473	2.311



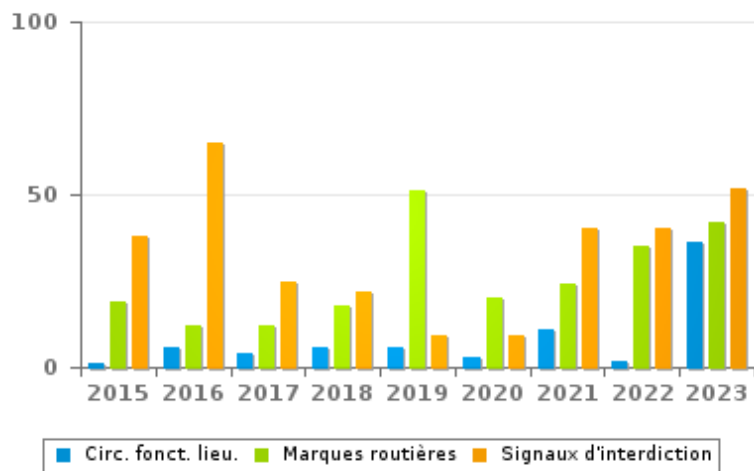
INFRACTIONS ROUTIÈRES (autoroutes incluses) : APERÇU GÉNÉRAL (DÉTAIL)

Comparaison 1er semestre 2015 - 2023

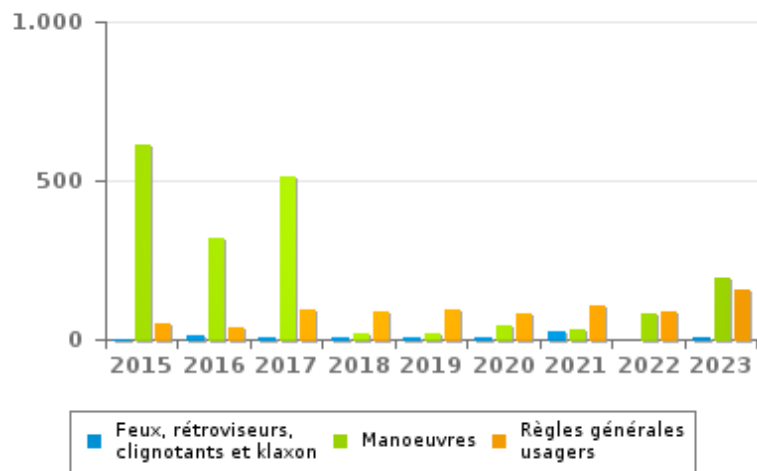
Code de la route

	2015	2016	2017	2018	2019	2020	2021	2022	2023
Manoeuvres	615	321	514	19	16	45	30	84	195
Règles générales usagers	50	36	93	87	94	81	104	88	154
Signaux d'interdiction	38	65	25	22	9	9	40	40	52
Marques routières	19	12	12	18	51	20	24	35	42
Chargement des véhicules (code de la route)	6	12	24	15	12	14	42	28	57
Circulation en fonction du lieu	1	6	4	6	6	3	11	2	36
Feux, rétroviseurs, clignotants et klaxon	3	10	4	4	9	5	22	0	6
Priorité	11	8	10	6	6	7	2	6	7
Signaux d'obligation	3	4	3	9	2	2	1	5	2
Injonctions des agents qualifiés	3	1	3	1	3	0	4	2	4
Comportement à l'égard de certains usagers	2	0	1	1	1	0	1	1	3
Transport de personnes (code de la route)	1	1	0	0	0	0	4	2	2
Code de la route: autres	1	0	0	0	4	1	2	0	0
TOTAL	753	476	693	188	213	187	287	293	560

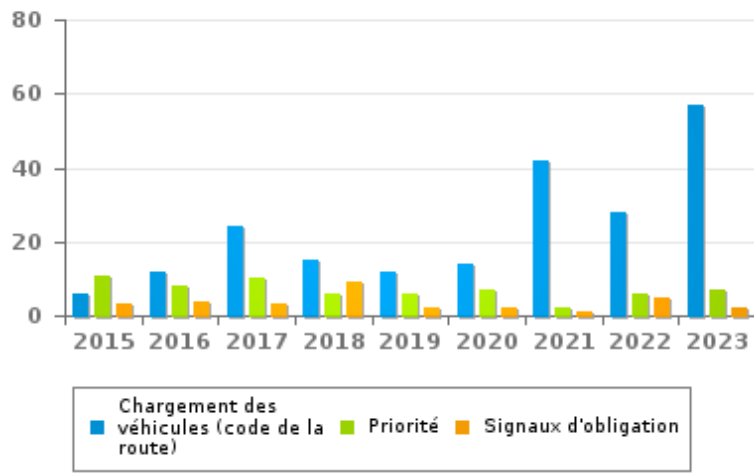
Nombre d'infractions 1er semestre



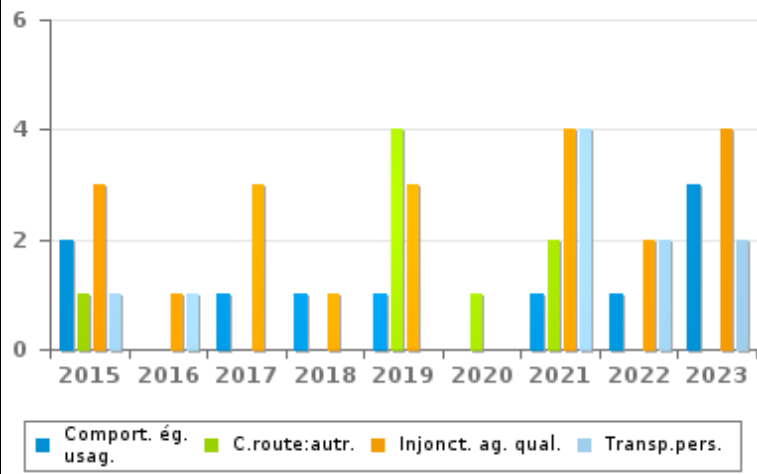
Nombre d'infractions 1er semestre



Nombre d'infractions 1er semestre



Nombre d'infractions 1er semestre





INFRACTIONS ROUTIÈRES (autoroutes incluses) : TOP 5 DES INFRACTIONS

1er semestre 2023

Toutes les infractions

Theme	Article de loi	Nombre d'infractions	% (*)
Vitesse	Art. 11.2.1°.a). En dehors des agglomérations, la vitesse est limitée à 120 km à l'heure sur les autoroutes [...].	5.195	25,64%
Vitesse	[Rég. w. :] Art. 11.1. Dans les agglomérations, la vitesse est limitée à 50 km à l'heure [...].	6.342	31,30%
Vitesse	[Rég. w. :] Art. 11.2.1°- b). En dehors des agglomérations, la vitesse est limitée à 120 km à l'heure [...] sur les voies publiques divisées en quatre bandes de circulation ou plus dont deux au moins sont affectées à chaque sens de circulation, pour autant que les sens de circulation soient séparés autrement qu'avec des marques routières [...]. Les limitations de vitesse inférieures imposées par le signal C43 ou résultant de l'article 11.3. restent d'application. Art. 5. Les usagers doivent se conformer aux signaux lumineux de circulation, aux signaux routiers et aux marques routières, lorsque ceux-ci sont réguliers en la forme, suffisamment visibles et placés conformément aux prescriptions du [...] règlement [général sur la police de la circulation routière et de l'usage de la voie publique]. Art. 68.3. [...] Sign. C43 [avec la mention 90]. A partir du signal jusqu'au prochain carrefour [ou signal C45], interdiction de circuler à une vitesse supérieure à [90 km/h] [...].	3.949	19,49%
Vitesse	[Rég. w. :] Art. 11.2.2°.a). En dehors des agglomérations, la vitesse est limitée à 90 km à l'heure sur les voies publiques divisées en quatre bandes de circulation ou plus dont deux au moins sont affectées à chaque sens de circulation et dont les sens de circulation sont séparés par des marques routières.	1.975	9,75%
Vitesse	[Rég. w. :] Art. 11.2.2°- b). En dehors des agglomérations, la vitesse est limitée à 90 km à l'heure [...] sur les autres voies publiques. Les limitations de vitesse inférieures imposées par le signal C43 ou résultant de l'article 11.3. restent d'application. Art. 5. Les usagers doivent se conformer aux signaux lumineux de circulation, aux signaux routiers et aux marques routières, lorsque ceux-ci sont réguliers en la forme, suffisamment visibles et placés conformément aux prescriptions du [...] règlement [général sur la police de la circulation routière et de l'usage de la voie publique]. Art. 68.3. [...] Sign. C43 [avec la mention 70]. A partir du signal jusqu'au prochain carrefour [ou signal C45], interdiction de circuler à une vitesse supérieure à [70 km/h] [...].	218	1,08%

Infractions du 4ème degré

Theme	Article de loi	Nombre d'infractions	% (*)

(*) % par rapport au nombre total d'infractions

INFRACTIONS ROUTIÈRES (autoroutes incluses) : MOMENT

Nombre d'infractions selon le moment de la semaine

1er semestre 2023

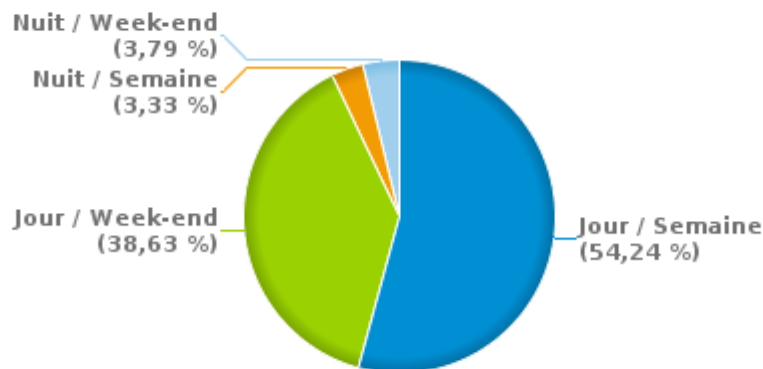


	Semaine			Week-end			TOTAL
	Jour	Nuit	Sous-total	Jour	Nuit	Sous-total	
Vitesse	9.317	607	9.924	7.343	684	8.027	17.951
Arrêt et stationnement	342	8	350	67	9	76	426
GSM	178	4	182	32	2	34	216
Casque et vêtements de protection	8	0	8	1	0	1	9
Ceinture et siège enfant	26	0	26	7	2	9	35
Feux de signalisation	42	0	42	7	0	7	49
Code de la route	423	8	431	118	11	129	560
Alcool	22	20	42	22	27	49	91
Drogues	9	1	10	7	1	8	18
Conditions techniques	285	10	295	84	10	94	389
Immatriculation	138	8	146	75	9	84	230
Permis de conduire	65	4	69	37	4	41	110
Assurance	42	4	46	13	4	17	63
Poids lourds	78	0	78	8	5	13	91
Autres	4	1	5	2	0	2	7
Inconnu	12	0	12	5	0	5	17
TOTAL	10.991	675	11.666	7.828	768	8.596	20.262

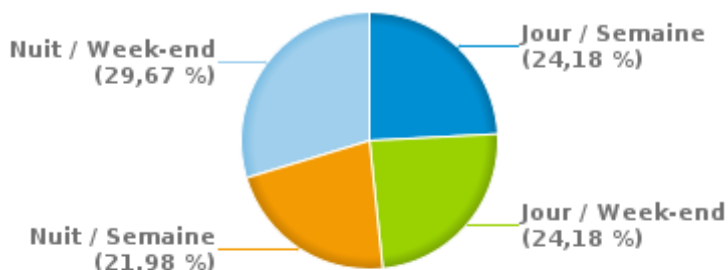
Weekend = Du vendredi 22h00 jusqu'au lundi 06h00
 Semaine = Du lundi 06h00 jusqu'au vendredi 22h00

Jour: de 06h00 à 22h00
 Nuit: de 22h00 à 06h00

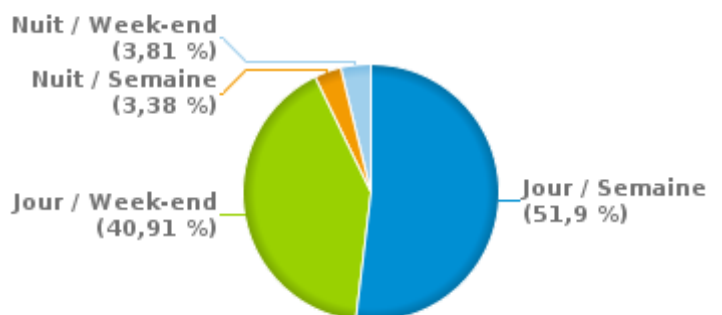
% infractions selon le moment pour le 1er semestre 2023



% infractions alcool selon le moment pour le 1er semestre 2023



% infractions vitesse selon le moment pour le 1er semestre 2023





INFRACTIONS DE VITESSE (autoroutes incluses) : ENDROIT DU CONTRÔLE

2023: 1er semestre

Andenne

Rue	Borne Kilométrique	Nr de maison	Excès de 0-10 km/h	Excès de 11-20 km/h	Excès de 21-30 km/h	Excès de 31-40 km/h	Excès de plus de 40 km/h	Excès de ??? km/h	TOTAL
A15-E42 Direction Liège	34.3	*	364	354	75	28	11		832
A15-E42 Direction Liège Sortie 9								1	1
A15-E42 LANDENNE DIRECTION LIEGE	034.3		1.539	1.099	288	78	45		3.049
AVENUE ROI ALBERT - N90 VERS HUY	92.31		49	26	7	1	1		84
AVENUE ROI ALBERT - N90 VERS NAMUR	92.44		49	14	5	5	1		74
Chaussée de Ciney		33						1	1
CHAUSSEE DE CINEY - RN921 DIR BIERWART	21.6		22	27	2				51
CHAUSSEE DE CINEY - RN921 DIR OHEY	21.6		63	55	7	1	1	1	128
CHAUSSEE DE CINEY - RN921 VERS BIERWART	22.4		8	2					10
CHAUSSEE DE CINEY - RN921 VERS OHEY	22.4		10	5					15
N90 Direction Liège	91.0							1	1
N90 - RUE DE LIEGE VERS ANDENNE	82.8	22	287	305	68	15	7		682
N90 - RUE DE LIEGE VERS NAMUR	82.8	22	288	197	40	7	7		539
N921 - RUE DE TRAMAKA VERS ANDENNE		-	67	25	5				97
N921 - RUE DE TRAMAKA VERS VELAINÉ		-	239	78	7	1	1		326
N942 VERS FRANC-WARET	17.1		14	5	2				21
N942 VERS NAMECHE	17.1		7	2					9
Place des Tilleuls		3						1	1
RN 90 - CHAUSSEE MONCHEUR VERS ANDENNE	92.9		1						1
RN90 CHAUSSEE MONCHEUR VERS ANDENNE	93.3		2		1				3
RN 90 - CHAUSSEE MONCHEUR VERS HUY	92.9		2						2
RN90 CHAUSSEE MONCHEUR VERS HUY	93.3		5	3	1				9
RN 90 - RUE DE LIEGE VERS NAMUR	82.8			7	1				8
RN90 (RUE DES COMBATTANTS) ANDENNE VERS HUY	85.4		26	20	9	1			56
RN90 (RUE DES COMBATTANTS) ANDENNE VERS NAMUR	85.4		20	27	1	2			50
RN921 - CHAUSSEE DE CINEY VERS BIERWART	22.5		6		1				7



INFRACTIONS DE VITESSE (autoroutes incluses) : ENDROIT DU CONTRÔLE

2023: 1er semestre

Rue	Borne Kilométrique	Nr de maison	Excès de 0-10 km/h	Excès de 11-20 km/h	Excès de 21-30 km/h	Excès de 31-40 km/h	Excès de plus de 40 km/h	Excès de ??? km/h	TOTAL
RN921 - CHAUSSEE DE CINEY VERS OHEY	22.5		6	1					7
RN 921 - RUE DE LA STATION VERS BIERWART	25		1	1					2
RN 921 - RUE DE LA STATION VERS OHEY	25			1	1				2
RN959 - RUE DU ROI CHEVALIER VERS MARCHE-LES-DAMES	7.9		35	46	16	1			98
RN959 - RUE DU ROI CHEVALIER VERS VEZIN	7.9		20	13	3				36
RUE DE BONNEVILLE VERS ANDENNE		72	3	5					8
RUE DE BONNEVILLE VERS BONNEVILLE		72	12	5					17
RUE DES MARAIS VERS ANDENNE		47	24	18					42
RUE DES MARAIS VERS WANZE	81.5	47	6	3	1				10
RUE DES MARAIS VERS WANZE		47	11	7	4				22
RUE DE VELAINE - N921 VERS ANDENNE		117	17	15	6	3	1		42
RUE DE VELAINE - N921 VERS BIERWART		117	43	26	22	2	3		96
Rue du Pont								1	1
Rue Léon Simon		6						1	1
Rue Marche en Pré		HAUTE						1	1
RUE WANHERIFFE VERS ANDENNE		46	13	4					17
RUE WANHERIFFE VERS WANZE		46	1	1					2
TOTAL			3.260	2.397	573	145	78	8	6.461

Assesse

Rue	Borne Kilométrique	Nr de maison	Excès de 0-10 km/h	Excès de 11-20 km/h	Excès de 21-30 km/h	Excès de 31-40 km/h	Excès de plus de 40 km/h	Excès de ??? km/h	TOTAL
A4-E411 Direction Bruxelles	62.8			1			1		2
A4-E411 Direction Bruxelles	66.5						1		1
A4-E411 Direction Bruxelles				1	1	2	1	4	9
A4-E411 Direction Luxembourg (L)	64.3				1				1
A4-E411 Direction Luxembourg (L)	64.6					1			1



INFRACTIONS DE VITESSE (autoroutes incluses) : ENDROIT DU CONTRÔLE

2023: 1er semestre

Rue	Borne Kilométrique	Nr de maison	Excès de 0-10 km/h	Excès de 11-20 km/h	Excès de 21-30 km/h	Excès de 31-40 km/h	Excès de plus de 40 km/h	Excès de ??? km/h	TOTAL
A4-E411 Direction Luxembourg (L)	70.0							1	1
A4-E411 Direction Luxembourg (L)					2			2	4
CHAUSSEE DE DINANT RN 946 DIR OHEY	7.3		4	1					5
CHAUSSEE DE MARCHE DIR NATOYE		26		2					2
CHAUSSEE DE MARCHE VERS MAILLEN		105		1			1		2
CHAUSSEE DE MARCHE VERS NATOYE		105	3	13	2	1	2		21
N004 VERS MARCHE	66		169	111	21	3	1		305
N004 VERS NAMUR	66		125	128	24	9	1		287
N4 COURRIERE DIRECTION NAMUR	068.3		104	122	30	7	2		265
N4 Direction Bruxelles	067.1	*	111	179	37	10	3		340
N4 Direction Bruxelles	71.8							1	1
N4 Direction Bruxelles								1	1
N4 Direction Luxembourg	72.0							1	1
N4 Direction Luxembourg								2	2
N4 DIRECTION NAMUR	67.1	*	834	913	200	49	10		2.006
N4 SART-BERNARD DIRECTION MARCHE-EN-FAMENNE	066.0		21	37	9	4	2		73
N4 SART-BERNARD DIRECTION MARCHE-EN-FAMENNE	066.3		141	185	33	9	3		371
N4 SART-BERNARD DIRECTION MARCHE-EN-FAMENNE	067.9		15	7	6				28
N4 SART-BERNARD DIRECTION NAMUR	066.0		14	42	14	2	2		74
N4 SART-BERNARD DIRECTION NAMUR	066.3		177	288	76	17	3		561
N4 SART-BERNARD DIRECTION NAMUR	067.9		73	55	7				135
N4 SART-BERNARD VERS MARCHE-EN-FAMENNE	066.3		57	90	22	6	3		178
N4 SART-BERNARD VERS NAMUR	066.3		37	61	20	7	1		126
RN946 VERS OHEY	7.250			1					1
RN946 VERS SPONTIN	7.250		9	13	6	1			29
Rue de la Fagne								3	3
RUE DE LUSTIN VERS COURRIERE		49	1						1



INFRACTIONS DE VITESSE (autoroutes incluses) : ENDROIT DU CONTRÔLE

2023: 1er semestre

Rue	Borne Kilométrique	Nr de maison	Excès de 0-10 km/h	Excès de 11-20 km/h	Excès de 21-30 km/h	Excès de 31-40 km/h	Excès de plus de 40 km/h	Excès de ??? km/h	TOTAL
RUE DE WAGNEE VERS CRUPET		7	17	6					23
RUE DE WAGNEE VERS RN946		7	22	8					30
SART-BERNARD N004 VERS MARCHE-EN-FAMENNE	67.9		248	156	23	8	2		437
SART-BERNARD N004 VERS NAMUR	67.9		388	271	72	11	3		745
TOTAL			2.570	2.692	606	147	42	15	6.072

Fernelmont

Rue	Borne Kilométrique	Nr de maison	Excès de 0-10 km/h	Excès de 11-20 km/h	Excès de 21-30 km/h	Excès de 31-40 km/h	Excès de plus de 40 km/h	Excès de ??? km/h	TOTAL
A15-E42 Direction Liège	38.0				1	1			2
A15-E42 Direction Liège	38.5				1				1
A15-E42 Direction Liège	39.0				1			1	2
A15-E42 Direction Liège	41.8							1	1
A15-E42 Direction Liège	44.0							1	1
A15-E42 Direction Liège	44.1							1	1
A15-E42 Direction Liège				1				1	2
A15-E42 Direction Mons	39.5							1	1
A15-E42 Direction Mons	42.3					2			2
A15-E42 Direction Mons	43.6							2	2
A15-E42 Direction Mons	44.0							1	1
A15-E42 Direction Mons	45.0				1				1
A15-E42 Direction Mons				1					1
A15-E42 PONTILLAS DIRECTION LIEGE	037.1		22	17	5	1	1		46
A15-E42 PONTILLAS DIRECTION MONS	037.1		557	559	128	45	18		1.307
N643 - RUE DES ARDENNES VERS FORVILLE	4.3		1						1
N 80 DIRECTION HANNUT	51.8		77	92	21	7	3		200
N 80 DIRECTION NAMUR	51.8		372	333	77	20	3		805



INFRACTIONS DE VITESSE (autoroutes incluses) : ENDROIT DU CONTRÔLE

2023: 1er semestre

Rue	Borne Kilométrique	Nr de maison	Excès de 0-10 km/h	Excès de 11-20 km/h	Excès de 21-30 km/h	Excès de 31-40 km/h	Excès de plus de 40 km/h	Excès de ??? km/h	TOTAL
RN643 - RUE DE LA FORGE VERS ANDENNE	9.5		20	21	8				49
RN643 - RUE DE LA FORGE VERS EGHEZEE	9.5		38	60	16	2			116
RN 80 - GRAND-ROUTE VERS HANNUT	55		21	8	1				30
RN 80 - GRAND-ROUTE VERS NAMUR	55		17	8	2		1		28
RN984 - RUE DE BRANCHON VERS BRANCHON	6.1		1	1					2
RN984 - RUE DE BRANCHON VERS NOVILLE-LES-BOIS	6.1		2						2
RUE DE BRANCHON - RN984 VERS NOVILLE-LES-BOIS	6.2		1						1
RUE D'EGHEZEE (N643) VERS ANDENNE	6.2		2	14	1				17
RUE D'EGHEZEE (N643) VERS EGHEZEE	6.2		28	44	11	4	2		89
RUE D'EGHEZEE VERS ANDENNE (N643)	7		49	27	4	1			81
RUE D'EGHEZEE VERS EGHEZEE (N643)	7		14	4	1	1			20
RUE DE HANRET VERS CORTIL-WODON		29	1			1			2
RUE DE NAMUR VERS HANNUT	51.8		11	17	4				32
RUE DE NAMUR VERS NAMUR	51.8		6	10					16
RUE DU SART-HELMAN RN 942 VERS VEZIN	13.5		1						1
TOTAL			1.241	1.217	283	85	28	9	2.863

Gesves

Rue	Borne Kilométrique	Nr de maison	Excès de 0-10 km/h	Excès de 11-20 km/h	Excès de 21-30 km/h	Excès de 31-40 km/h	Excès de plus de 40 km/h	TOTAL
CHAUSSEE DE GRAMPTINNE VERS FAULX LES TOMBES	24.2		25	9	2			36
CHAUSSEE DE GRAMPTINNE VERS NAMECHE	24.2	1A			1			1
CHAUSSEE DE GRAMPTINNE VERS NAMECHE	24.2		22	15	2	1		40
RUE MONTY VERS CINEY	11.8		18	18	2	2	1	41
RUE MONTY VERS CINEY		29		193	17	2	4	216
RUE MONTY VERS OHEY	11.8		31	31	5	1		68
RUE MONTY VERS OHEY		29	8	30	8	3		49



INFRACTIONS DE VITESSE (autoroutes incluses) : ENDROIT DU CONTRÔLE

2023: 1er semestre

Rue	Borne Kilometrique	Nr de maison	Excès de 0-10 km/h	Excès de 11-20 km/h	Excès de 21-30 km/h	Excès de 31-40 km/h	Excès de plus de 40 km/h	TOTAL
TOTAL			104	296	37	9	5	451

Ohey

Rue	Borne Kilometrique	Nr de maison	Excès de 0-10 km/h	Excès de 11-20 km/h	Excès de 21-30 km/h	Excès de 31-40 km/h	Excès de plus de 40 km/h	TOTAL
N 698 - RUE DE HUY VERS HAILLOT		-	29	12	1	1	1	44
N 698 - RUE DE HUY VERS OHEY		-	33	13	2	1		49
RN698 - ROUTE DE HUY VERS OHEY CENTRE	12.2			1				1
RN921 RUE DE CINEY VERS CINEY	17.4		2	5	1			8
RUE DE CINEY RN921DIR ANDENNE	16.8		22	5		1		28
RUE DE CINEY RN921DIR CINEY	16.8		5	2				7
RUE DE CINEY VERS ANDENNE		53A	21	118	12	5	2	158
RUE DE CINEY VERS ANDENNE		OPP16	124	494	57	16	12	703
RUE DE CINEY VERS CINEY		53A	2	211	26	14	7	260
RUE DE CINEY VERS CINEY		OPP16	5	678	88	29	42	842
RUE DU MOULIN VERS HAILLOT		140	3	1				4
TOTAL			246	1.540	187	67	64	2.104



INFRACTIONS DE VITESSE (autoroutes incluses) : RÉGIME VITESSE

1er semestre 2023

Vitesse autorisée	Excès de 0-10 km/h	Excès de 11-20 km/h	Excès de 21-30 km/h	Excès de 31-40 km/h	Excès de plus de 40	Excès de ??? km/h	TOTAL
50	2.235	3.330	535	144	98	0	6.342
60	29	5	4	0	0	0	38
70	106	70	31	8	5	0	220
90	2.533	2.679	598	142	36	0	5.988
120	2.463	1.999	499	157	78	0	5.196
Inconnu	55	59	19	2	0	32	167
TOTAL	7.421	8.142	1.686	453	217	32	17.951

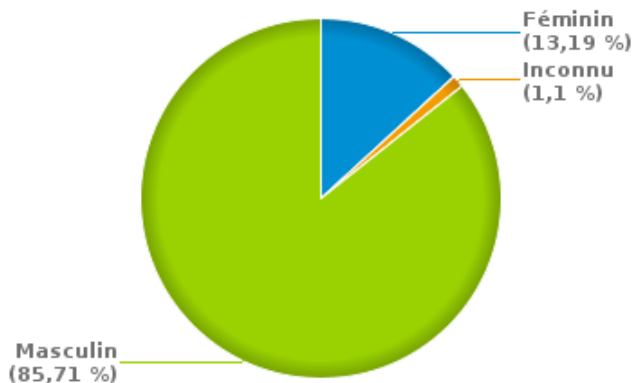
INFRACTIONS ROUTIÈRES (autoroutes incluses) : PROFIL DES CONTREVENANTS

1er semestre 2023

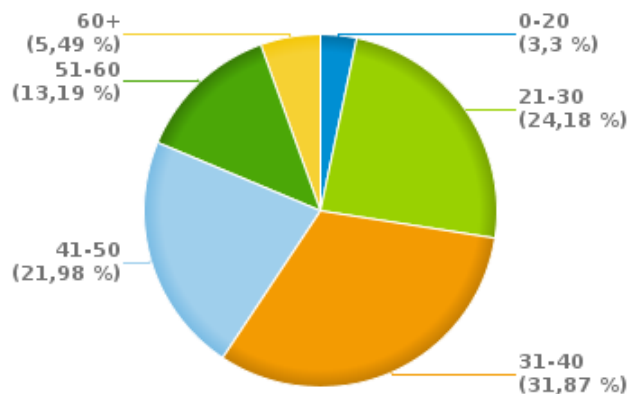
Nombre d'infractions d'alcool par catégorie d'âge et par sexe

	Masculin	Féminin	Inconnu	TOTAL
0-20	3	0	0	3
21-30	20	2	0	22
31-40	27	2	0	29
41-50	14	5	1	20
51-60	9	3	0	12
60+	5	0	0	5
TOTAL	78	12	1	91

% infractions alcool par sexe pour le 1er semestre 2023



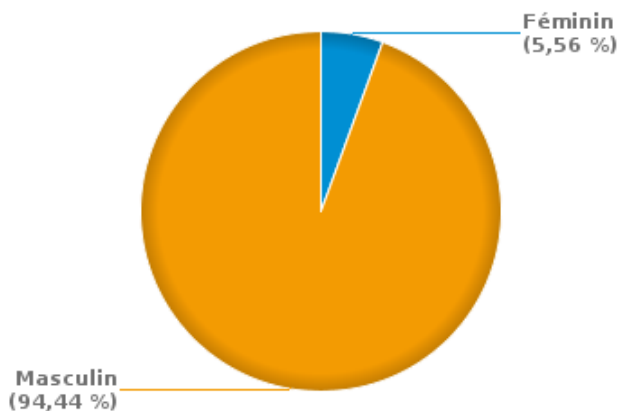
% infractions alcool par catégorie d'âge pour le 1er semestre 2023



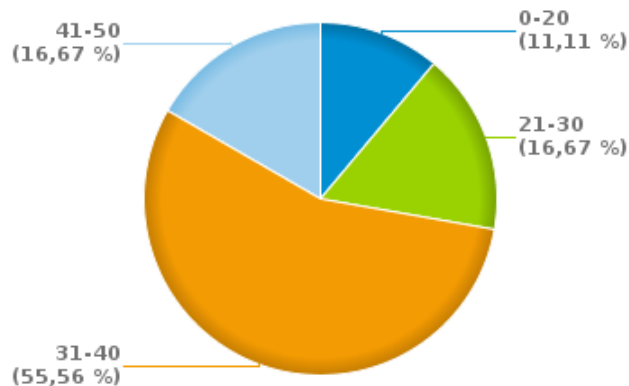
Nombre d'infractions de drogues par catégorie d'âge et par sexe

	Féminin	Masculin	TOTAL
0-20	0	2	2
21-30	0	3	3
31-40	1	9	10
41-50	0	3	3
TOTAL	1	17	18

% infractions drogues par sexe pour le 1er semestre 2023



% infractions drogues par catégorie d'âge pour le 1er semestre 2023





INFRACTIONS ROUTIÈRES
FILTRES ET PARAMÈTRES SÉLECTIONNÉS
DANS CE RAPPORT

Année de début de l'infraction	2015
Année de fin de l'infraction	2023
Trimestre(s)	Trim. 1;Trim. 2
Zone de police	ZP DES ARCHES (ANDENNE)
Unité locale/fédérale	
Hors/sur autoroute	(autoroutes incluses)
Unité de police constatante	
Date de clôture de la banque de données	30/09/2023

Date de mise à jour du rapport	08 NOV. 2023 17:00:17
---------------------------------------	-----------------------