

**Aperçu
Infractions routières
(autoroutes incluses)
2023: 1er semestre**

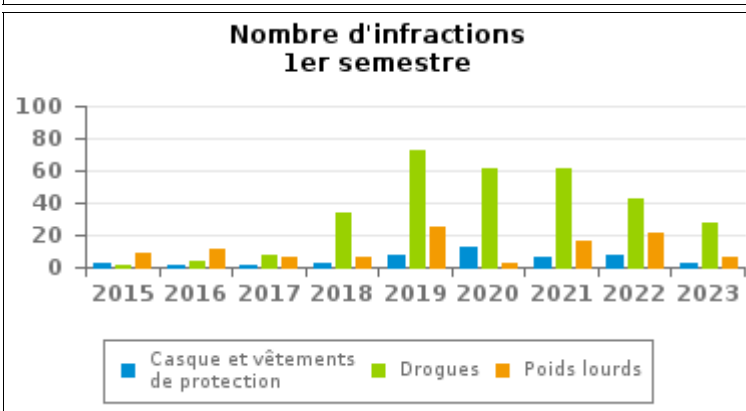
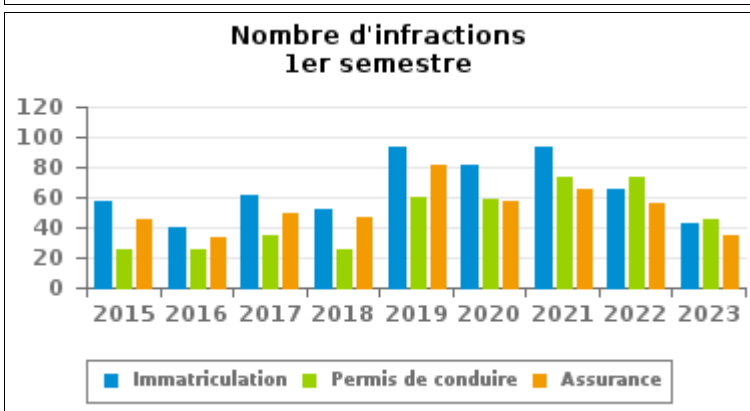
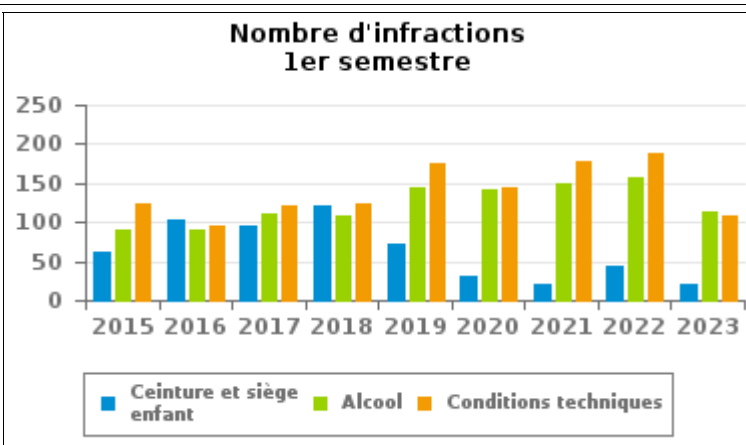
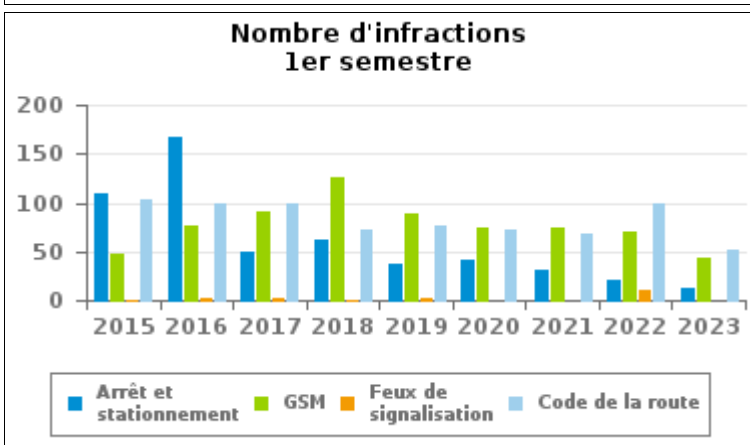
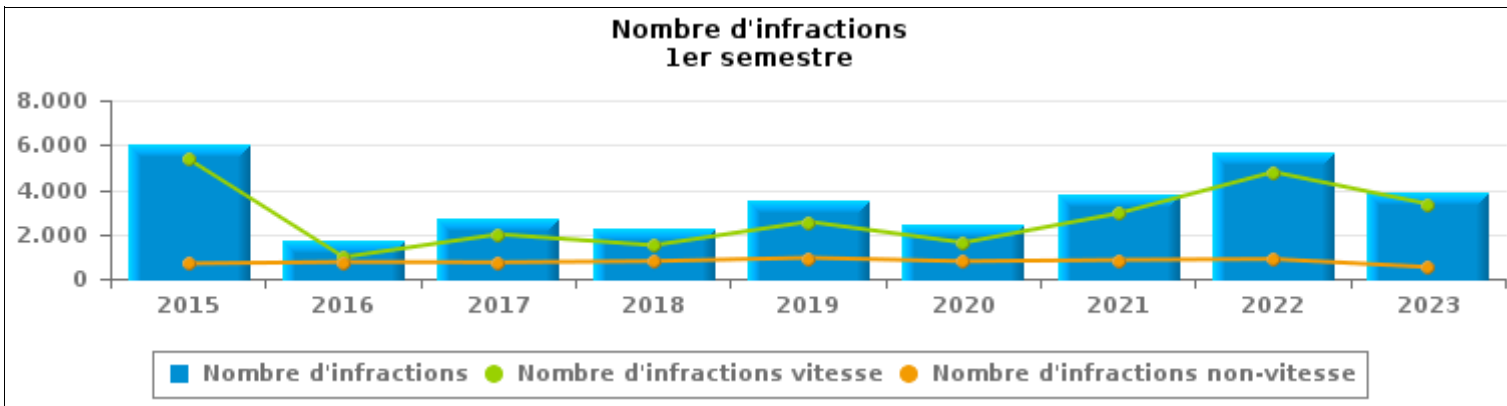
**ZP SEMOIS ET LESSE
(BERTRIX)**



INFRACTIONS ROUTIÈRES (autoroutes incluses) : APERÇU GÉNÉRAL

Comparaison 1er semestre 2015 - 2023

	2015	2016	2017	2018	2019	2020	2021	2022	2023
NOMBRE TOTAL D'INFRACTIONS	6.042	1.720	2.727	2.287	3.494	2.399	3.774	5.668	3.867
INFRACTIONS PAR THEME									
	2015	2016	2017	2018	2019	2020	2021	2022	2023
Vitesse	5.360	969	1.992	1.499	2.556	1.617	2.931	4.786	3.347
Arrêt et stationnement	110	168	50	62	37	41	31	20	12
GSM	48	77	91	125	88	75	75	70	44
Casque et vêtements de protection	3	1	1	3	7	12	6	7	3
Ceinture et siège enfant	63	103	95	122	73	32	21	43	20
Feux de signalisation	1	3	2	1	3	0	0	10	0
Code de la route	104	99	100	73	76	73	68	98	51
Alcool	90	90	110	109	145	141	150	157	113
Drogues	1	4	7	34	73	61	61	42	28
Conditions techniques	125	96	121	123	174	145	177	188	108
Immatriculation	57	40	62	52	93	82	94	65	43
Permis de conduire	25	25	35	25	60	59	74	74	46
Assurance	45	34	50	47	82	57	66	56	35
Poids lourds	9	11	6	6	25	3	16	21	6
Autres	1	0	5	1	0	0	4	1	0
Inconnu	0	0	0	5	2	1	0	30	11





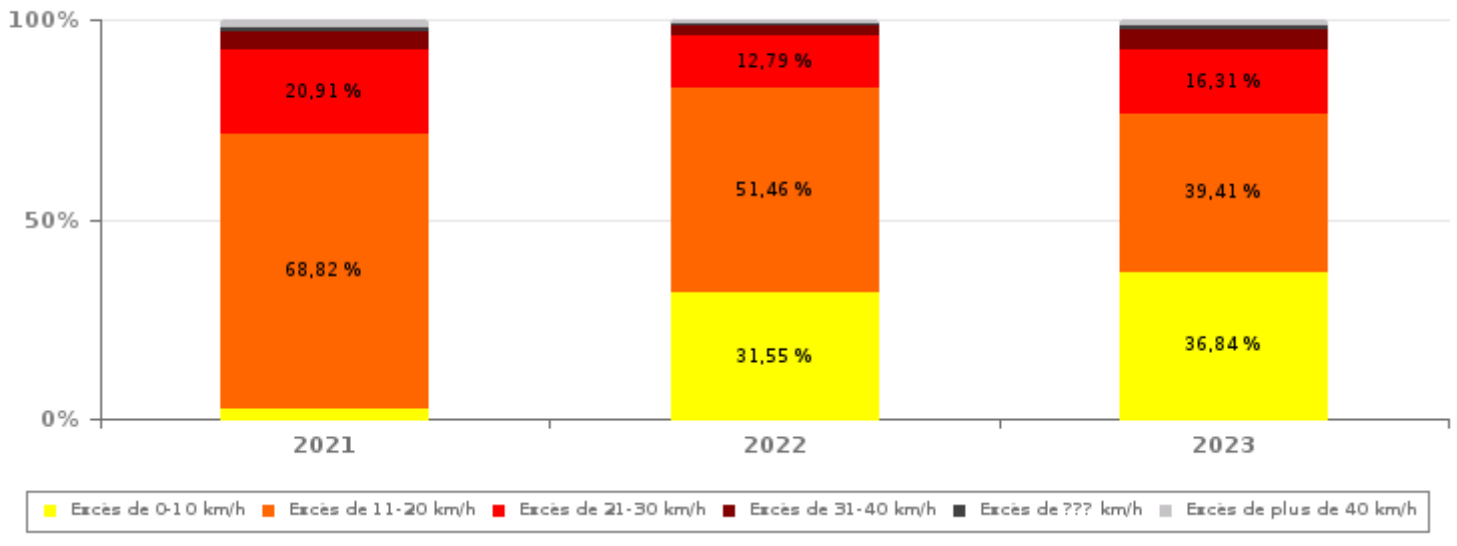
INFRACTIONS ROUTIÈRES (autoroutes incluses) : APERÇU GÉNÉRAL

INFRACTIONS PAR DEGRE DE GRAVITE

Comparaison 1er semestre 2015 - 2023

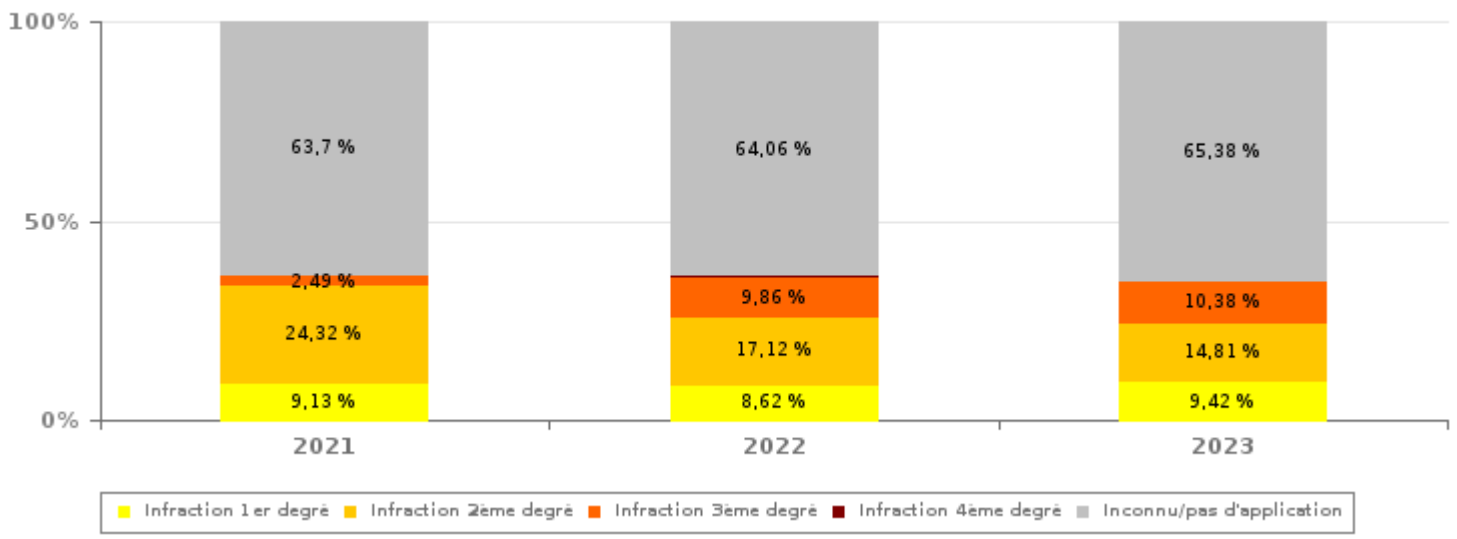
VITESSE	2015	2016	2017	2018	2019	2020	2021	2022	2023
Excès de 0-10 km/h	1.338	101	400	160	319	160	79	1.510	1.233
Excès de 11-20 km/h	554	199	723	747	1.419	964	2.017	2.463	1.319
Excès de 21-30 km/h	1.867	477	567	425	593	344	613	612	546
Excès de 31-40 km/h	1.056	118	193	92	131	78	135	125	166
Excès de plus de 40 km/h	524	45	56	32	58	44	56	49	55
Excès de ??? km/h	21	29	53	43	36	27	31	27	28
Sous-total VITESSE	5.360	969	1.992	1.499	2.556	1.617	2.931	4.786	3.347

Nombre d'infractions (vitesse): répartition selon la gravité pour le 1er semestre



NON-VITESSE	2015	2016	2017	2018	2019	2020	2021	2022	2023
1er degré	158	155	131	121	85	86	77	76	49
2ème degré	203	315	238	291	263	210	205	151	77
3ème degré	24	22	32	19	32	31	21	87	54
4ème degré	8	5	6	12	6	1	3	3	0
Inconnu/Pas d'application	289	254	328	345	552	454	537	565	340
Sous-total NON-VITESSE	682	751	735	788	938	782	843	882	520

Nombre d'infractions (non-vitesse): répartition selon la gravité pour le 1er semestre





INFRACTIONS ROUTIÈRES (autoroutes incluses) : APERÇU GÉNÉRAL

INFRACTIONS PAR DEGRE DE GRAVITE

Comparaison 1er semestre 2015 - 2023



INFRACTIONS ROUTIÈRES (autoroutes incluses) : APERÇU GÉNÉRAL

Comparaison par mois 1er semestre 2023

	Jan	Fév	Mar	Avr	Mai	Juin	TOTAL
NOMBRE TOTAL D'INFRACTIONS	664	606	241	372	527	1.457	3.867
INFRACTIONS PAR THEME							
	Jan	Fév	Mar	Avr	Mai	Juin	TOTAL
Vitesse	581	529	146	296	432	1.363	3.347
Arrêt et stationnement	5	1	2	1	1	2	12
GSM	4	5	6	8	10	11	44
Casque et vêtements de protection	0	0	0	0	1	2	3
Ceinture et siège enfant	0	4	2	1	4	9	20
Feux de signalisation	0	0	0	0	0	0	0
Code de la route	6	8	7	8	11	11	51
Alcool	21	18	17	21	19	17	113
Drogues	6	6	8	4	1	3	28
Conditions techniques	16	17	21	17	23	14	108
Immatriculation	8	6	10	2	10	7	43
Permis de conduire	9	5	8	9	8	7	46
Assurance	5	5	11	3	5	6	35
Poids lourds	0	1	2	2	1	0	6
Autres	0	0	0	0	0	0	0
Inconnu	3	1	1	0	1	5	11
INFRACTIONS PAR DEGRE DE GRAVI							
	Jan	Fév	Mar	Avr	Mai	Juin	TOTAL
VITESSE							
Excès de 0-10 km/h	28	104	101	50	7	943	1.233
Excès de 11-20 km/h	384	331	27	188	121	268	1.319
Excès de 21-30 km/h	133	68	9	46	192	98	546
Excès de 31-40 km/h	24	18	0	6	78	40	166
Excès de plus de 40 km/h	9	3	1	3	30	9	55
Excès de ??? km/h	3	5	8	3	4	5	28
Sous-total VITESSE	581	529	146	296	432	1.363	3.347
NON-VITESSE							
1er degré	10	7	9	4	9	10	49
2ème degré	9	11	13	7	17	20	77
3ème degré	4	7	7	10	14	12	54
4ème degré	0	0	0	0	0	0	0
Inconnu/Pas d'application	60	52	66	55	55	52	340
Sous-total NON-VITESSE	83	77	95	76	95	94	520

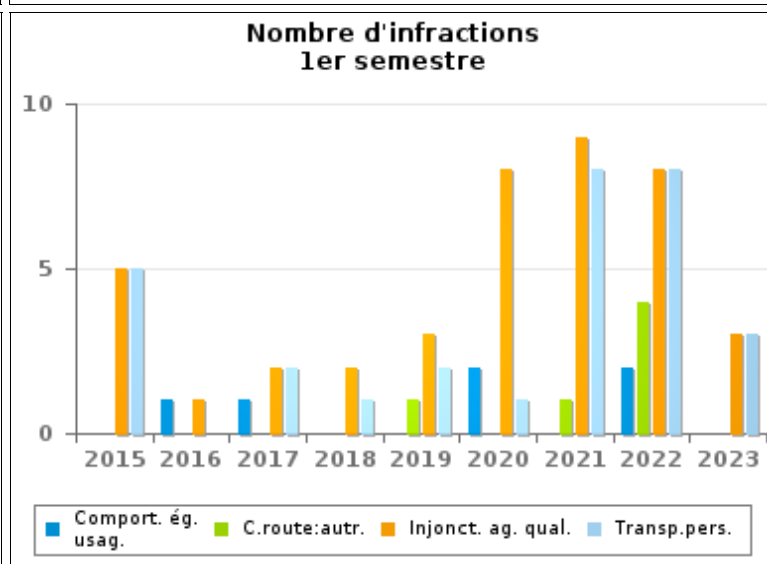
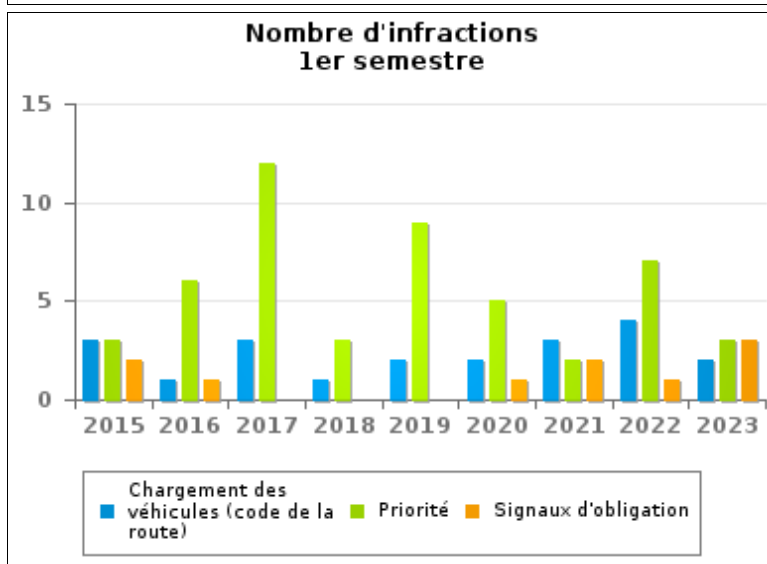
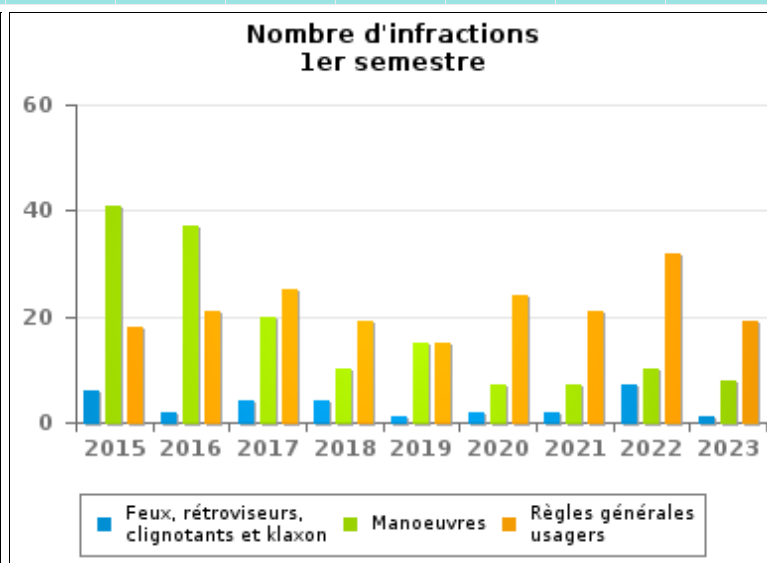
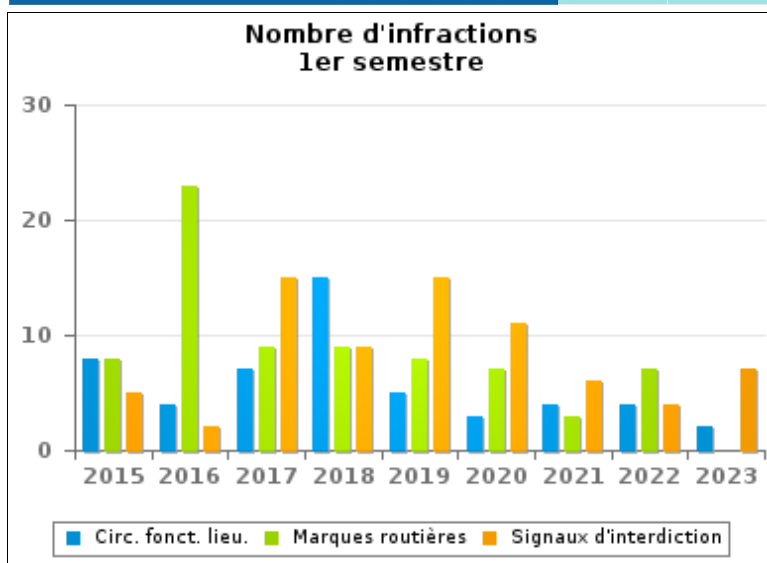


INFRACTIONS ROUTIÈRES (autoroutes incluses) : APERÇU GÉNÉRAL (DÉTAIL)

Comparaison 1er semestre 2015 - 2023

Code de la route

	2015	2016	2017	2018	2019	2020	2021	2022	2023
Règles générales usagers	18	21	25	19	15	24	21	32	19
Manoeuvres	41	37	20	10	15	7	7	10	8
Marques routières	8	23	9	9	8	7	3	7	0
Signaux d'interdiction	5	2	15	9	15	11	6	4	7
Circulation en fonction du lieu	8	4	7	15	5	3	4	4	2
Priorité	3	6	12	3	9	5	2	7	3
Injonctions des agents qualifiés	5	1	2	2	3	8	9	8	3
Transport de personnes (code de la route)	5	0	2	1	2	1	8	8	3
Feux, rétroviseurs, clignotants et klaxon	6	2	4	4	1	2	2	7	1
Chargement des véhicules (code de la route)	3	1	3	1	2	2	3	4	2
Signaux d'obligation	2	1	0	0	0	1	2	1	3
Code de la route: autres	0	0	0	0	1	0	1	4	0
Comportement à l'égard de certains usagers	0	1	1	0	0	2	0	2	0
TOTAL	104	99	100	73	76	73	68	98	51





INFRACTIONS ROUTIÈRES (autoroutes incluses) : TOP 5 DES INFRACTIONS

1er semestre 2023

Toutes les infractions

Theme	Article de loi	Nombre d'infractions	% (*)
Vitesse	Art. 11.2.1°.a). En dehors des agglomérations, la vitesse est limitée à 120 km à l'heure sur les autoroutes [...].	619	16,01%
Vitesse	[Rég. w. :] Art. 11.1. Dans les agglomérations, la vitesse est limitée à 50 km à l'heure [...].	827	21,39%
Vitesse	[Rég. w. :] Art. 11.2.2°- b). En dehors des agglomérations, la vitesse est limitée à 90 km à l'heure [...] sur les autres voies publiques. Les limitations de vitesse inférieures imposées par le signal C43 ou résultant de l'article 11.3. restent d'application. Art. 5. Les usagers doivent se conformer aux signaux lumineux de circulation, aux signaux routiers et aux marques routières, lorsque ceux-ci sont réguliers en la forme, suffisamment visibles et placés conformément aux prescriptions du [...] règlement [général sur la police de la circulation routière et de l'usage de la voie publique]. Art. 68.3. [...] Sign. C43 [avec la mention 50]. A partir du signal jusqu'au prochain carrefour [ou signal C45], interdiction de circuler à une vitesse supérieure à [50 km/h] [...].	488	12,62%
Vitesse	[Rég. w. :] Art. 11.2.2°- b). En dehors des agglomérations, la vitesse est limitée à 90 km à l'heure [...] sur les autres voies publiques. Les limitations de vitesse inférieures imposées par le signal C43 ou résultant de l'article 11.3. restent d'application. Art. 5. Les usagers doivent se conformer aux signaux lumineux de circulation, aux signaux routiers et aux marques routières, lorsque ceux-ci sont réguliers en la forme, suffisamment visibles et placés conformément aux prescriptions du [...] règlement [général sur la police de la circulation routière et de l'usage de la voie publique]. Art. 68.3. [...] Sign. C43 [avec la mention 70]. A partir du signal jusqu'au prochain carrefour [ou signal C45], interdiction de circuler à une vitesse supérieure à [70 km/h] [...].	876	22,65%
Vitesse	[Rég. w. :] Limitations de vitesse / autres voies publiques (hors agglomération) / véhicules et train de véhicules > 7,5 tonnes. Art. 11.3.2°. La vitesse des véhicules est, selon le genre du véhicule, limitée à 60 km à l'heure pour les autres véhicules et trains de véhicules à bandages pneumatiques dont la masse maximale autorisée est supérieure à 7,5 tonnes, sauf sur les voies visées aux 11.2.1° et 11.2.2°a) [de l'AR du 01-12-1975].	359	9,28%

Infractions du 4ème degré

Theme	Article de loi	Nombre d'infractions	% (*)

(*) % par rapport au nombre total d'infractions



INFRACTIONS ROUTIÈRES (autoroutes incluses) : MOMENT

Nombre d'infractions selon le moment de la semaine

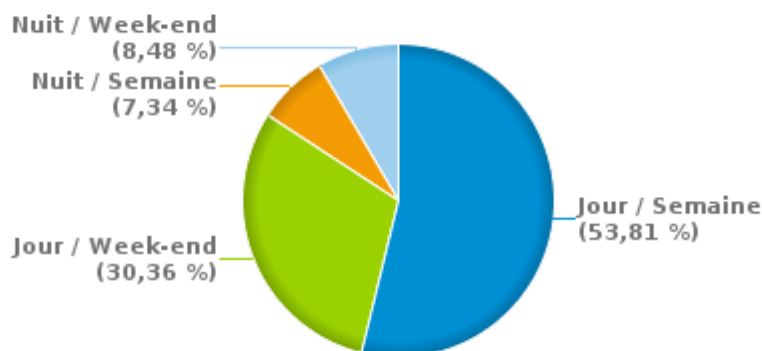
1er semestre 2023

	Semaine			Week-end			TOTAL
	Jour	Nuit	Sous-total	Jour	Nuit	Sous-total	
Vitesse	1.795	236	2.031	1.077	239	1.316	3.347
Arrêt et stationnement	7	0	7	5	0	5	12
GSM	38	0	38	6	0	6	44
Casque et vêtements de protection	2	0	2	1	0	1	3
Ceinture et siège enfant	17	0	17	2	1	3	20
Feux de signalisation	0	0	0	0	0	0	0
Code de la route	38	0	38	11	2	13	51
Alcool	20	27	47	18	48	66	113
Drogues	10	3	13	5	10	15	28
Conditions techniques	72	4	76	22	10	32	108
Immatriculation	27	4	31	8	4	12	43
Permis de conduire	26	6	32	10	4	14	46
Assurance	23	4	27	5	3	8	35
Poids lourds	3	0	3	2	1	3	6
Autres	0	0	0	0	0	0	0
Inconnu	3	0	3	2	6	8	11
TOTAL	2.081	284	2.365	1.174	328	1.502	3.867

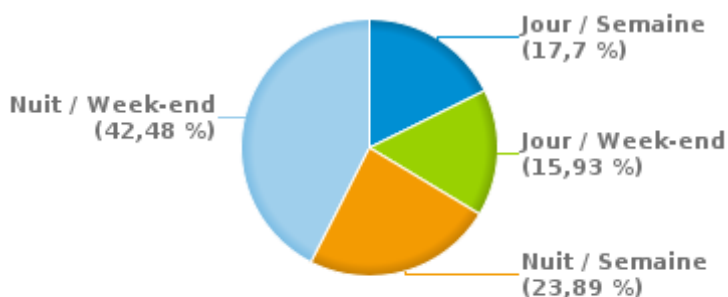
Weekend = Du vendredi 22h00 jusqu'au lundi 06h00
 Semaine = Du lundi 06h00 jusqu'au vendredi 22h00

Jour: de 06h00 à 22h00
 Nuit: de 22h00 à 06h00

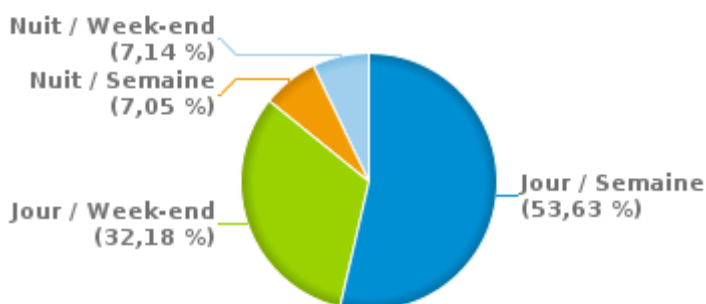
% infractions selon le moment pour le 1er semestre 2023



% infractions alcool selon le moment pour le 1er semestre 2023



% infractions vitesse selon le moment pour le 1er semestre 2023





INFRACTIONS DE VITESSE (autoroutes incluses) : ENDROIT DU CONTRÔLE

2023: 1er semestre

Bertrix

Rue	Borne Kilométrique	Nr de maison	Excès de 11-20 km/h	Excès de 21-30 km/h	Excès de 31-40 km/h	Excès de plus de 40 km/h	Excès de ??? km/h	TOTAL
Croix-Dominique							1	1
N853 Bertrix (N845) - Mon Idée (N95)	0.6	*	30	4	1			35
N853 Bertrix (N845) - Mon Idée (N95)	0.6		36	7	2			45
N853 Bertrix (N845) - Mon Idée (N95)	2.6	*	43	11		1		55
N884 Les Corettes (Bertrix) - Messincourt (F)	0.5	*			1			1
N89 Direction Salmchâteau (Vielsalm)	23.4						1	1
Place des 3 Fers							1	1
Rue de Renaumont							1	1
Rue des Ecoles							1	1
TOTAL			109	22	4	1	5	141

Bouillon

Rue	Borne Kilométrique	Nr de maison	Excès de 0-10 km/h	Excès de 11-20 km/h	Excès de 21-30 km/h	Excès de 31-40 km/h	Excès de plus de 40 km/h	TOTAL
N828 Traversée de Bouillon (N89-Noirefontaine)	0.5			11	1	2		14
N89 - NOIREFONTAINE VERS FRANCE	8.5		422	172	50	14	5	663
N89 - NOIREFONTAINE VERS MENUCHENET	8.5		398	67	12	11	2	490
TOTAL			820	250	63	27	7	1.167

Daverdisse

Rue	Borne Kilométrique	Nr de maison	Excès de 0-10 km/h	Excès de 11-20 km/h	Excès de 21-30 km/h	Excès de 31-40 km/h	Excès de plus de 40 km/h	TOTAL
N835 Sourd d'Ave (N94) - Gribelle (N95)	14.6	*		4				4
N835 Sourd d'Ave (N94) - Gribelle (N95)	14.7	*		13		1		14



INFRACTIONS DE VITESSE (autoroutes incluses) : ENDROIT DU CONTRÔLE

2023: 1er semestre

Rue	Borne Kilométrique	Nr de maison	Excès de 0-10 km/h	Excès de 11-20 km/h	Excès de 21-30 km/h	Excès de 31-40 km/h	Excès de plus de 40 km/h	TOTAL
N 835 VERS HAUT-FAYS	13.32		40	15	3		1	59
N 835 VERS WELLIN	13.32		16	4	2			22
TOTAL			56	36	5	1	1	99

Herbeumont

Rue	Borne Kilométrique	Nr de maison	Excès de ??? km/h	TOTAL
Rue Champs-Simon			1	1
TOTAL			1	1

Libin

Rue	Borne Kilométrique	Nr de maison	Excès de 0-10 km/h	Excès de 11-20 km/h	Excès de 21-30 km/h	Excès de 31-40 km/h	Excès de plus de 40 km/h	Excès de ??? km/h	TOTAL
A4-E411 Direction Bruxelles	111.0				2	1			3
A4-E411 Direction Bruxelles	114.5							1	1
A4-E411 Direction Bruxelles	116.0							1	1
A4-E411 Direction Bruxelles	119.6							1	1
A4-E411 Direction Bruxelles	120.0							1	1
A4-E411 Direction Bruxelles								3	3
A4-E411 Direction Luxembourg (L)	114.8	*		23	29	7	3		62
A4-E411 Direction Luxembourg (L)	114.8						1		1
A4-E411 Direction Luxembourg (L)	116.1				1				1
A4-E411 Direction Luxembourg (L)	118.0							2	2
E 411/ A 4 VERS LUXEMBOURG	114.8		108	215	59	14	3		399
N40 Direction Arlon								1	1
N808 Saint-Hubert (N89) - Maissin (Paliseul)(N889)	13.3	*		14	4				18
Rue du Curé		9						1	1



INFRACTIONS DE VITESSE (autoroutes incluses) : ENDROIT DU CONTRÔLE

2023: 1er semestre

Rue	Borne Kilométrique	Nr de maison	Excès de 0-10 km/h	Excès de 11-20 km/h	Excès de 21-30 km/h	Excès de 31-40 km/h	Excès de plus de 40 km/h	Excès de ??? km/h	TOTAL
TOTAL			108	252	95	22	7	11	495

Paliseul

Rue	Borne Kilométrique	Nr de maison	Excès de 11-20 km/h	Excès de 21-30 km/h	Excès de 31-40 km/h	TOTAL
N853 Bertrix (N845) - Mon Idée (N95)	13	*	32	9	1	42
N853 Bertrix (N845) - Mon Idée (N95)	16.2	*	21	10	1	32
N899 Forrières (N849) - Menuchenet (N95)	30.6	*	13	8	1	22
N899 Forrières (N849) - Menuchenet (N95)	30.8	*	18	3	1	22
N899 Forrières (N849) - Menuchenet (N95)	32.5	*	8		1	9
TOTAL			92	30	5	127

Saint-Hubert

Rue	Borne Kilométrique	Nr de maison	Excès de 0-10 km/h	Excès de 11-20 km/h	Excès de 21-30 km/h	Excès de 31-40 km/h	Excès de plus de 40 km/h	Excès de ??? km/h	TOTAL
Chemin-Martin		1						1	1
N803 Saint-Hubert (N808) -Rochefort (N86)								1	1
N808 SAINT-HUBERT RUE DE LA CONVERSERIE	1.2	*		9	2				11
N808 SAINT-HUBERT RUE DE LA CONVERSERIE VERS RN89	1.2	*		29	3	1			33
N 808 VERS LIBIN	8.2		44	8	3				55
N 808 VERS SAINT-HUBERT	8.2		62	18	6	1			87
N 849 - RUE DU MONT VERS CENTRE DE SAINT-HUBERT	1.64	136	16	6	2				24
N 849 - RUE DU MONT VERS RN 89	1.64	136	43	11	2				56
N89 Direction Salmchâteau (Vielsalm)								1	1
N89 Direction Sedan (F) Entrée N849								1	1
N89 VERS CHAMPLON	45.9		5	26	50	17	7		105
N89 VERS CHAMPLON	46.15			14	19	13	1		47



INFRACTIONS DE VITESSE (autoroutes incluses) : ENDROIT DU CONTRÔLE

2023: 1er semestre

Rue	Borne Kilométrique	Nr de maison	Excès de 0-10 km/h	Excès de 11-20 km/h	Excès de 21-30 km/h	Excès de 31-40 km/h	Excès de plus de 40 km/h	Excès de ??? km/h	TOTAL
N89 VERS LIBRAMONT	45.9		2	25	40	18	9		94
N89 VERS LIBRAMONT	46.15		5	72	107	40	18		242
TOTAL			177	218	234	90	35	4	758

Tellin

Rue	Borne Kilométrique	Nr de maison	Excès de 11-20 km/h	Excès de 21-30 km/h	Excès de 31-40 km/h	Excès de plus de 40 km/h	Excès de ??? km/h	TOTAL
A4-E411 Direction Bruxelles	110.7		68	26	6	1		101
A4-E411 Direction Bruxelles	111	*	147	31	5	2		185
A4-E411 Direction Bruxelles	111.0		2	2				4
A4-E411 Direction Bruxelles			7	2	2		3	14
A4-E411 Direction Luxembourg (L)				1			1	2
N846 Halma (N40) - Grupont (N803)	3.8						1	1
N846 Halma (N40) - Grupont (N803)	9.4	*	5	1				6
N899 Forrières (N849) - Menuchenet (N95)	7.2	*	30	10	1			41
TOTAL			259	73	14	3	5	354

Wellin

Rue	Borne Kilométrique	Nr de maison	Excès de 0-10 km/h	Excès de 11-20 km/h	Excès de 21-30 km/h	Excès de 31-40 km/h	Excès de plus de 40 km/h	Excès de ??? km/h	TOTAL
A4-E411 Direction Bruxelles	101.0							1	1
A4-E411 Direction Luxembourg (L)					1				1
N40 Direction Arlon	76.4	*	28	15	10	1			54
N40 Direction Mons	76.4	*	8	18	4				30
N40 VERS CENTRE WELLIN	75.4		29	48	3	2	1		83
N40 VERS HALMA	75.4		7	4	1				12



INFRACTIONS DE VITESSE (autoroutes incluses) : ENDROIT DU CONTRÔLE

2023: 1er semestre

Rue	Borne Kilometrique	Nr de maison	Excès de 0-10 km/h	Excès de 11-20 km/h	Excès de 21-30 km/h	Excès de 31-40 km/h	Excès de plus de 40 km/h	Excès de ??? km/h	TOTAL
N835 Sourd d'Ave (N94) - Gribelle (N95)	2.5			6	1				7
N835 Sourd d'Ave (N94) - Gribelle (N95)	4.4	*		8	4				12
N835 Sourd d'Ave (N94) - Gribelle (N95)	4.5	*		4					4
Rue de Beauraing		164						1	1
TOTAL			72	103	24	3	1	2	205



INFRACTIONS DE VITESSE (autoroutes incluses) : RÉGIME VITESSE

1er semestre 2023

Vitesse autorisée	Excès de 0-10 km/h	Excès de 11-20 km/h	Excès de 21-30 km/h	Excès de 31-40 km/h	Excès de plus de 40	Excès de ??? km/h	TOTAL
50	249	599	325	105	37	0	1.315
60	308	47	4	0	0	0	359
70	568	211	63	26	8	0	876
120	108	462	154	35	10	0	769
Inconnu	0	0	0	0	0	28	28
TOTAL	1.233	1.319	546	166	55	28	3.347

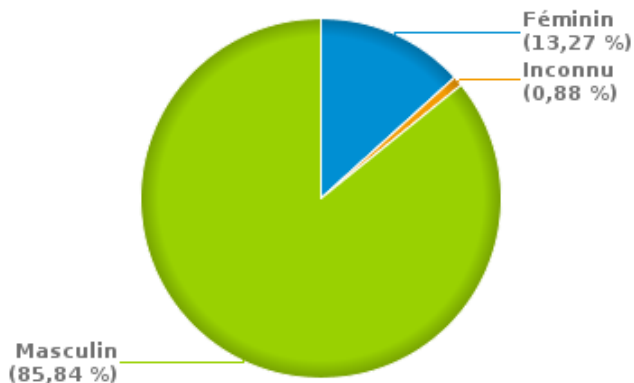
INFRACTIONS ROUTIÈRES (autoroutes incluses) : PROFIL DES CONTREVENANTS

1er semestre 2023

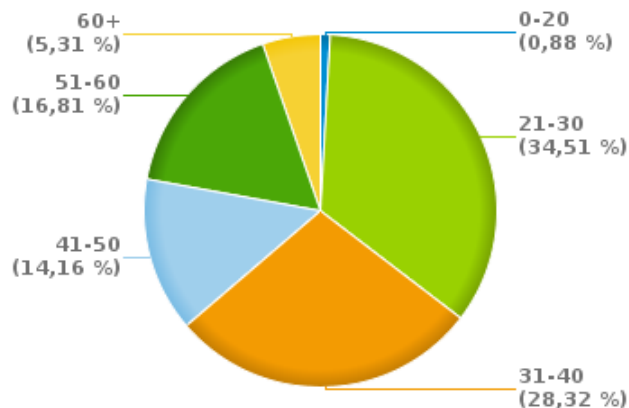
Nombre d'infractions d'alcool par catégorie d'âge et par sexe

	Masculin	Féminin	Inconnu	TOTAL
0-20	1	0	0	1
21-30	36	3	0	39
31-40	27	5	0	32
41-50	11	5	0	16
51-60	16	2	1	19
60+	6	0	0	6
TOTAL	97	15	1	113

% infractions alcool par sexe pour le 1er semestre 2023



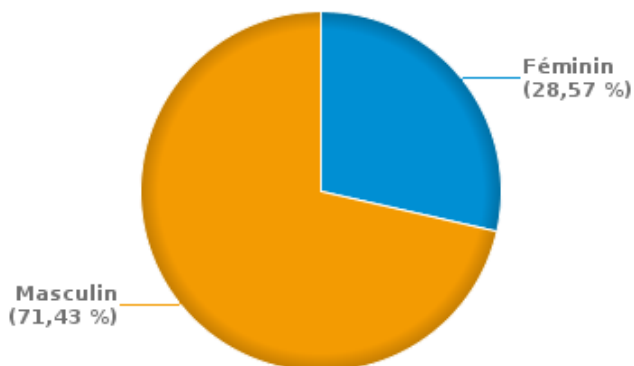
% infractions alcool par catégorie d'âge pour le 1er semestre 2023



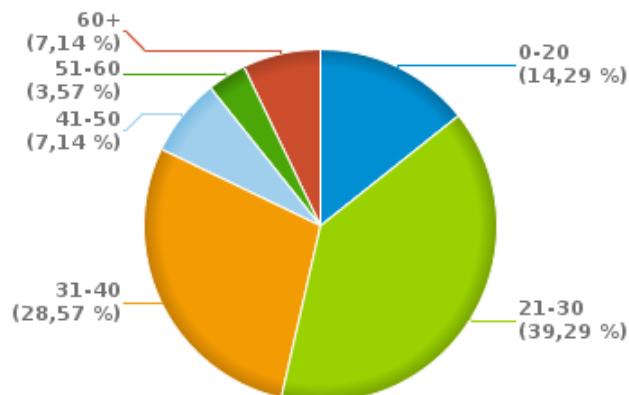
Nombre d'infractions de drogues par catégorie d'âge et par sexe

	Féminin	Masculin	TOTAL
0-20	1	3	4
21-30	3	8	11
31-40	1	7	8
41-50	0	2	2
51-60	1	0	1
60+	2	0	2
TOTAL	8	20	28

% infractions drogues par sexe pour le 1er semestre 2023



% infractions drogues par catégorie d'âge pour le 1er semestre 2023





INFRACTIONS ROUTIÈRES
FILTRES ET PARAMÈTRES SELECTIONNÉS
DANS CE RAPPORT

Année de début de l'infraction	2015
Année de fin de l'infraction	2023
Trimestre(s)	Trim. 1;Trim. 2
Zone de police	ZP SEMOIS ET LESSE (BERTRIX)
Unité locale/fédérale	
Hors/sur autoroute	(autoroutes incluses)
Unité de police constatante	
Date de clôture de la banque de données	30/09/2023

Date de mise à jour du rapport	08 NOV. 2023 17:00:17
---------------------------------------	-----------------------